

FG165

TRATTE	EB02 - Cabina di smistamento EB03 - EB04
N. LINEE INTERRATE	2
SEZIONE	3x1x240 mmq 3x1x95 mmq
LUNGHEZZA	1600 m 700 m

TRATTA	EB01 - EB02
N. LINEE INTERRATE	1
SEZIONE	3x1x95 mmq
LUNGHEZZA	500 m

TRATTA	EB02 - Cabina di smistamento
N. LINEE INTERRATE	1
SEZIONE	3x1x240 mmq
LUNGHEZZA	1600 m

FG 166

TRATTA	EB01 - Anemometro
N. LINEE INTERRATE	1
SEZIONE	2x1x6 mmq + G/V
LUNGHEZZA	900 m

FG 167

FG 183



LEGENDA

- Aerogeneratore da installare
- Cavidotto interrato MT da realizzare
- Confine Catastale
- EB...** Sigla e numerazione identificativa dell'aerogeneratore
- Torre anemometrica impianto da installare

Regione: Sicilia
 Provincia: Trapani
 Comune: Marsala
 Localita': Baglio Nasco

Integrale ricostruzione - Impianto eolico esistente di Baglio Nasco
 Progetto Definitivo

TITOLO:
 Planimetria inquadramento su base Catastale (percorso cavidotto) -Stral. 1 di 5

CODICE ELABORATO GRAFICO
I/EOL/E/BN03/ PDF/ PLC/027 - a

Visti / Timbrati:

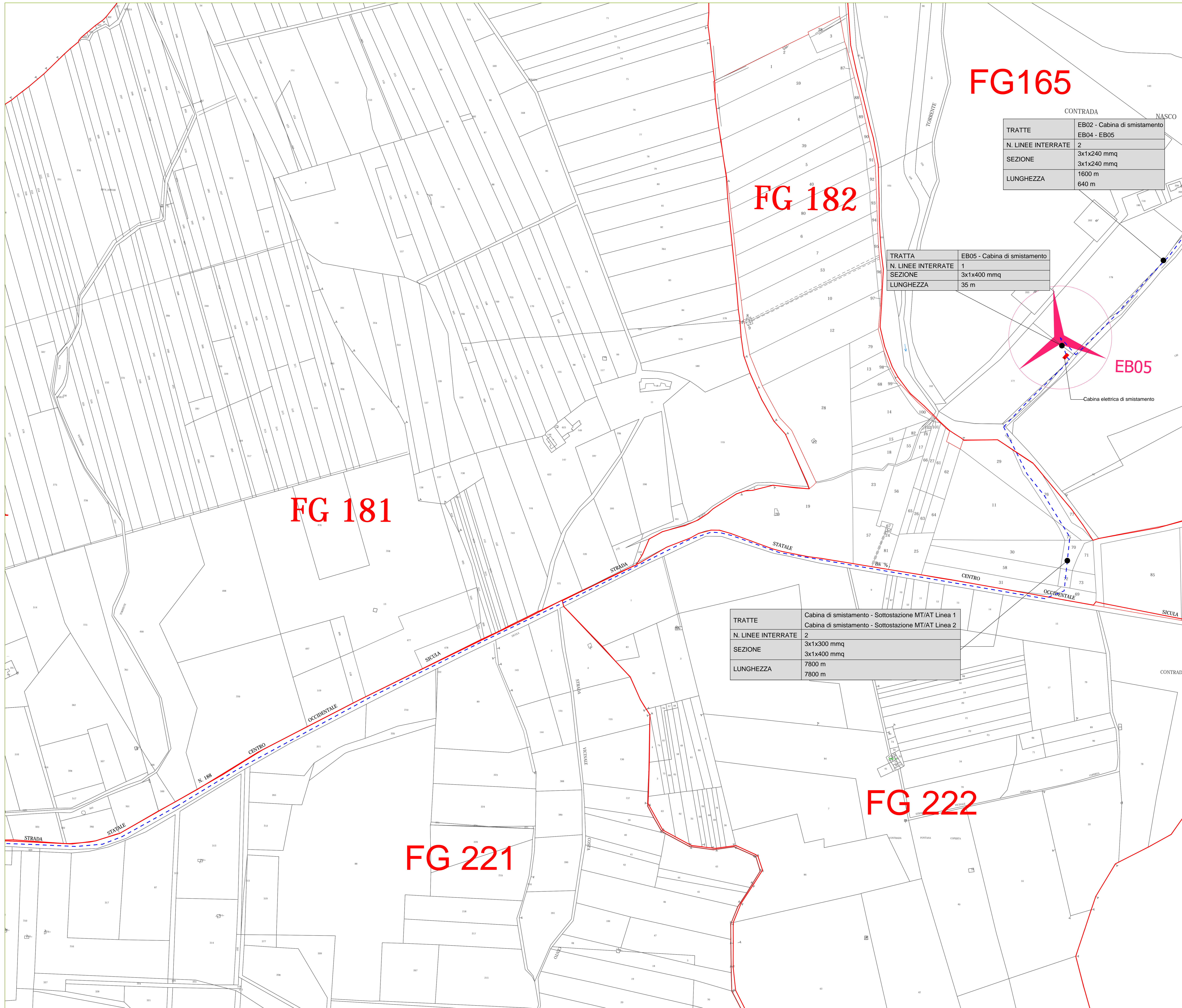


Note:

REVISIONI				
Data	Rev.	Descrizione revisione	Elaborato	Approvato
02/08/2011	1	Definitiva	A. Di Turchi	F. Caglione



ASJA AMBIENTE ITALIA S.p.A.
 I - 10008 - Strada 100 Via Ferraia, 70
 T +39 011 95 79 211
 F +39 011 95 79 245
 www.asja-energy.it



FG165

CONTRADA NASCO	
TRATTE	EB02 - Cabina di smistamento EB04 - EB05
N. LINEE INTERRATE	2
SEZIONE	3x1x240 mmq 3x1x240 mmq
LUNGHEZZA	1600 m 640 m

FG 182

TRATTA	EB05 - Cabina di smistamento
N. LINEE INTERRATE	1
SEZIONE	3x1x400 mmq
LUNGHEZZA	35 m

EB05

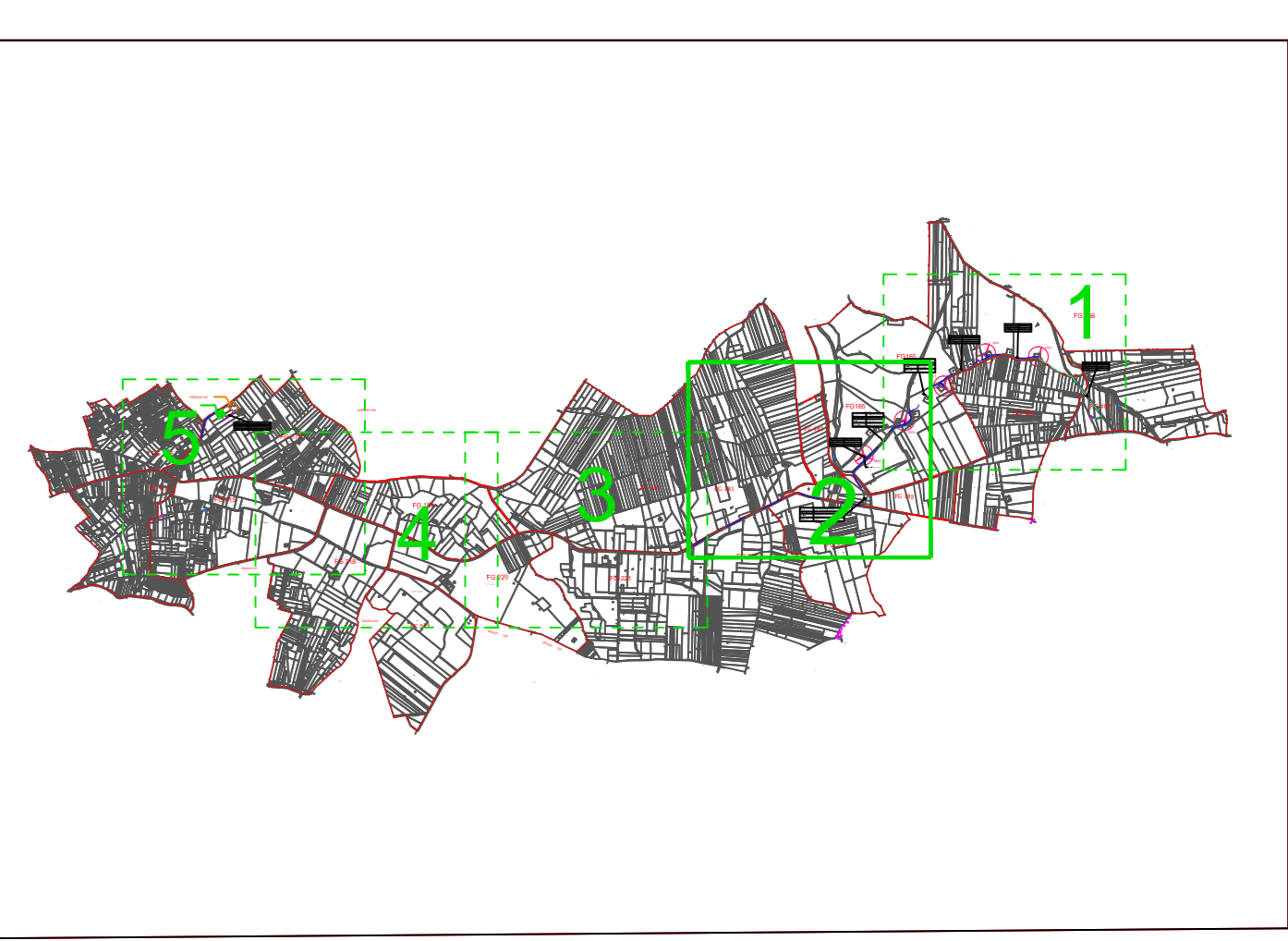
Cabina elettrica di smistamento

FG 181

TRATTE	Cabina di smistamento - Sottostazione MT/AT Linea 1 Cabina di smistamento - Sottostazione MT/AT Linea 2
N. LINEE INTERRATE	2
SEZIONE	3x1x300 mmq 3x1x400 mmq
LUNGHEZZA	7800 m 7800 m

FG 222

FG 221



LEGENDA

- Aerogeneratore da installare
- Cavidotto interrato MT da realizzare
- Confine Catastale
- Sigla e numerazione identificativa dell'aerogeneratore

Regione: Sicilia
 Provincia: Trapani
 Comune: Marsala
 Localita': Baglio Nasco

Integrale ricostruzione - Impianto eolico esistente di Baglio Nasco
 Progetto Definitivo

CODICE ELABORATO GRAFICO

I/EOL/E/BN03/ PDF/ PLC/027 - a

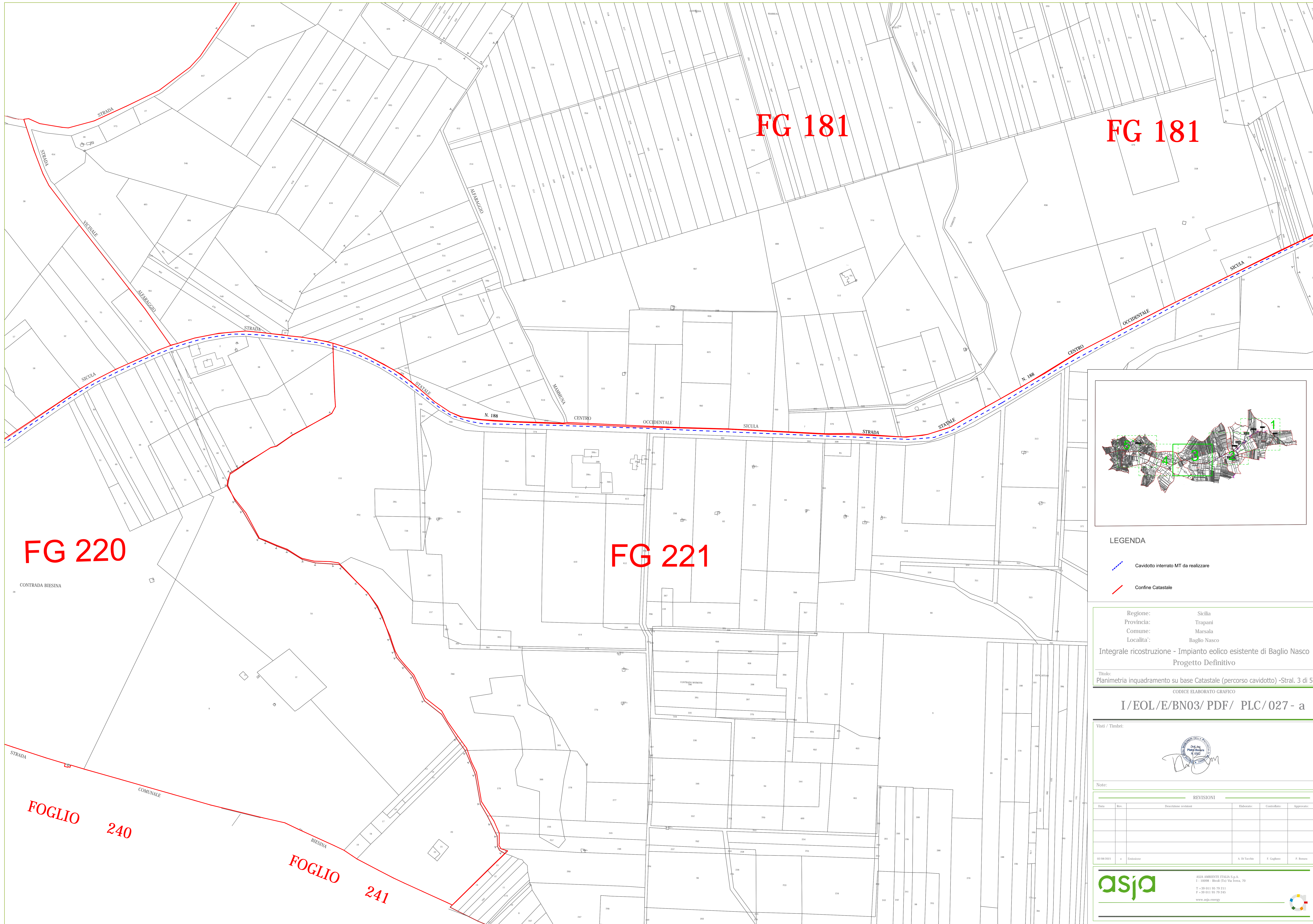
Visti / Timbrati:



Note:

REVISIONI				
Data	Rev.	Descrizione revisione	Elaborato	Approvato
02/08/2011	1	Definitivo	A. Di Tommaso	F. Cagliano

asja ASIA AMBIENTE ITALIA S.p.A.
 1 - 10008 - Strada 170 Via Ferraia, 70
 T +39 011 95 79 211
 F +39 011 95 79 245
 www.asja-energy.it



- LEGENDA**
- Cavidotto interrato MT da realizzare
 - Confine Catastale

Regione: Sicilia
 Provincia: Trapani
 Comune: Marsala
 Localita': Baglio Nasco
Integrale ricostruzione - Impianto eolico esistente di Baglio Nasco
 Progetto Definitivo
 Titolo:
Planimetria inquadramento su base Catastale (percorso cavidotto) -Stral. 3 di 5
CODICE ELABORATO GRAFICO

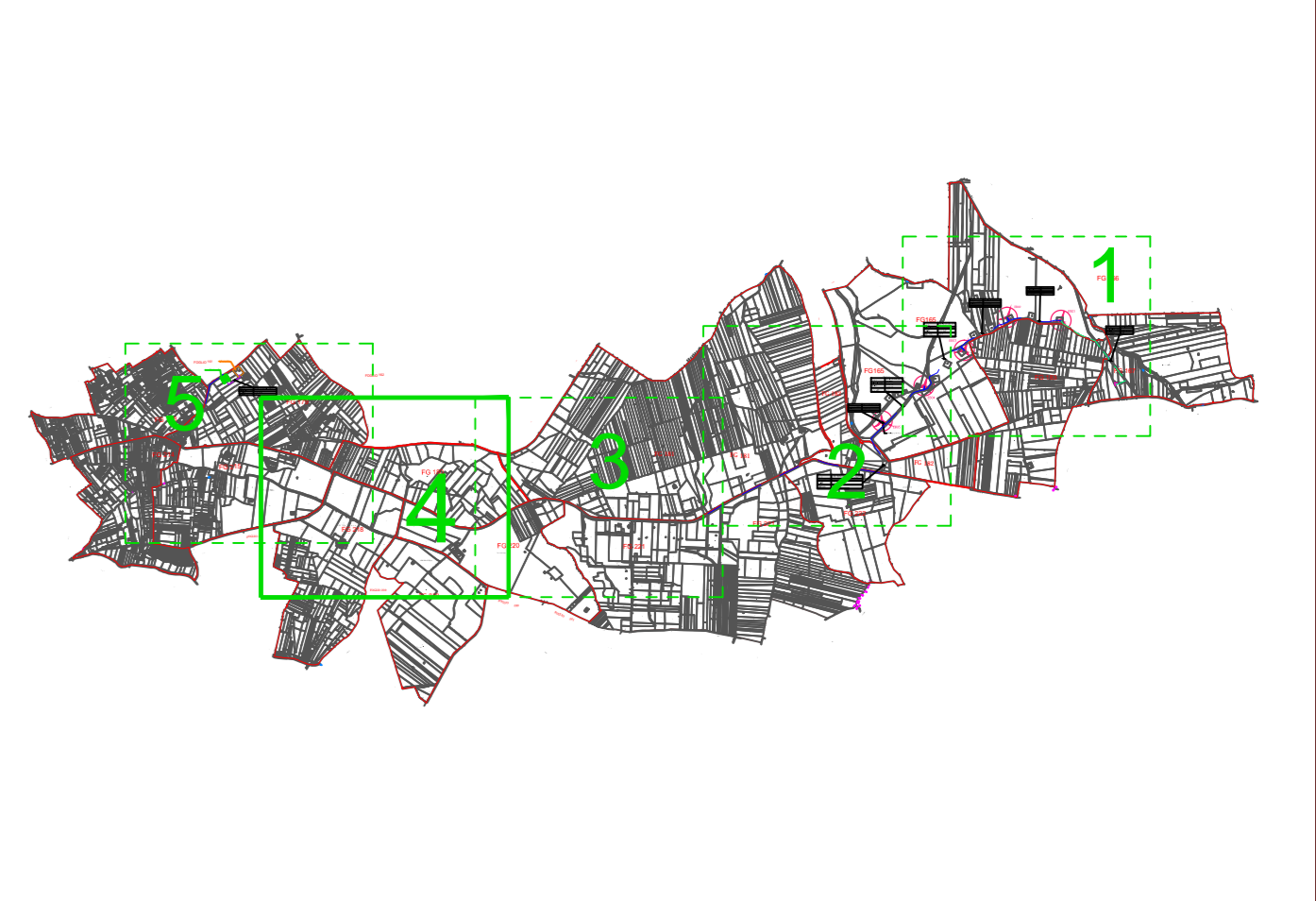
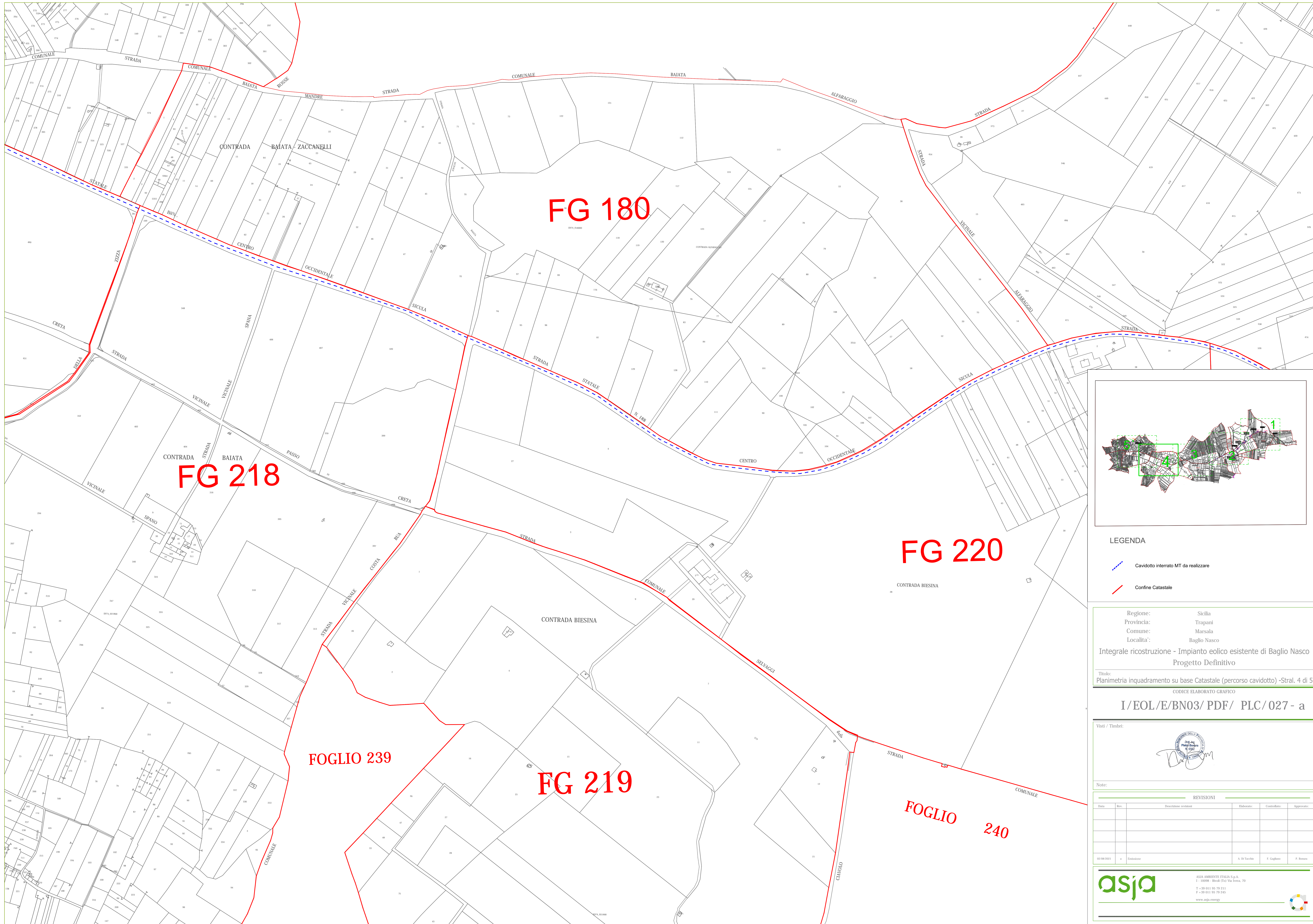
I/EOL/E/BN03/ PDF/ PLC/027 - a

Visti / Timbrati:

Note:

REVISIONI				
Data	Rev.	Descrizione revisione	Elaborato	Approvato
02/08/2021	1	Definitivo	A. Di Turchi	F. Caglione

asja
 ASJA AMBIENTE ITALIA S.p.A.
 I - 10038 - Strada 100 - Via Ferra, 70
 T +39 011 95 79 211
 F +39 011 95 79 245
 www.asja-energy.it




- LEGENDA**
- Cavidotto interrato MT da realizzare
 - Confine Catastale

Regione: Sicilia
 Provincia: Trapani
 Comune: Marsala
 Localita': Baglio Nasco
 Integrale ricostruzione - Impianto eolico esistente di Baglio Nasco
 Progetto Definitivo
 Titolo:
 Planimetria inquadramento su base Catastale (percorso cavidotto) -Stral. 4 di 5

CODICE ELABORATO GRAFICO
I/EOL/E/BN03/ PDF/ PLC/027 - a

Visti / Timbri:

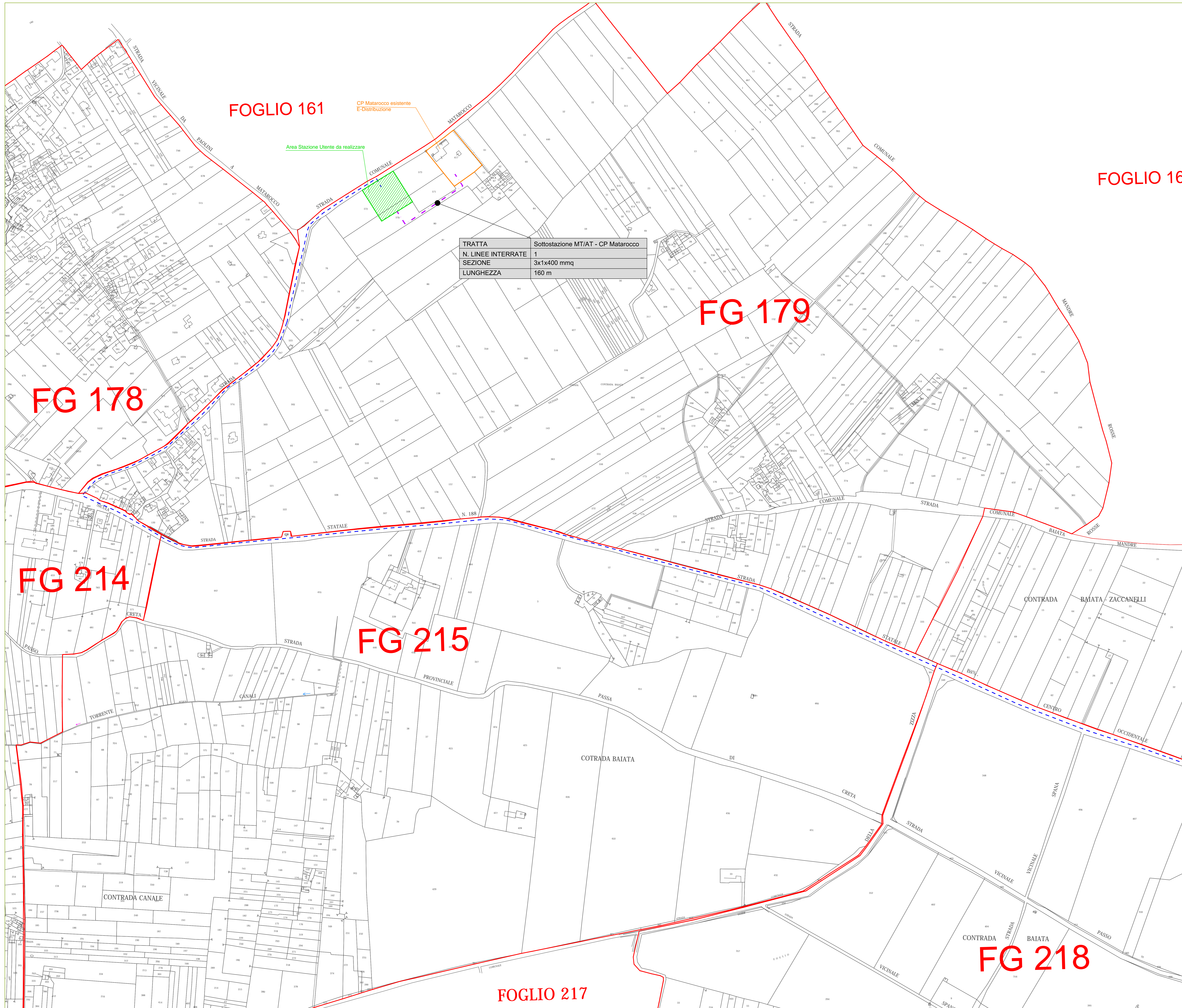


Note:

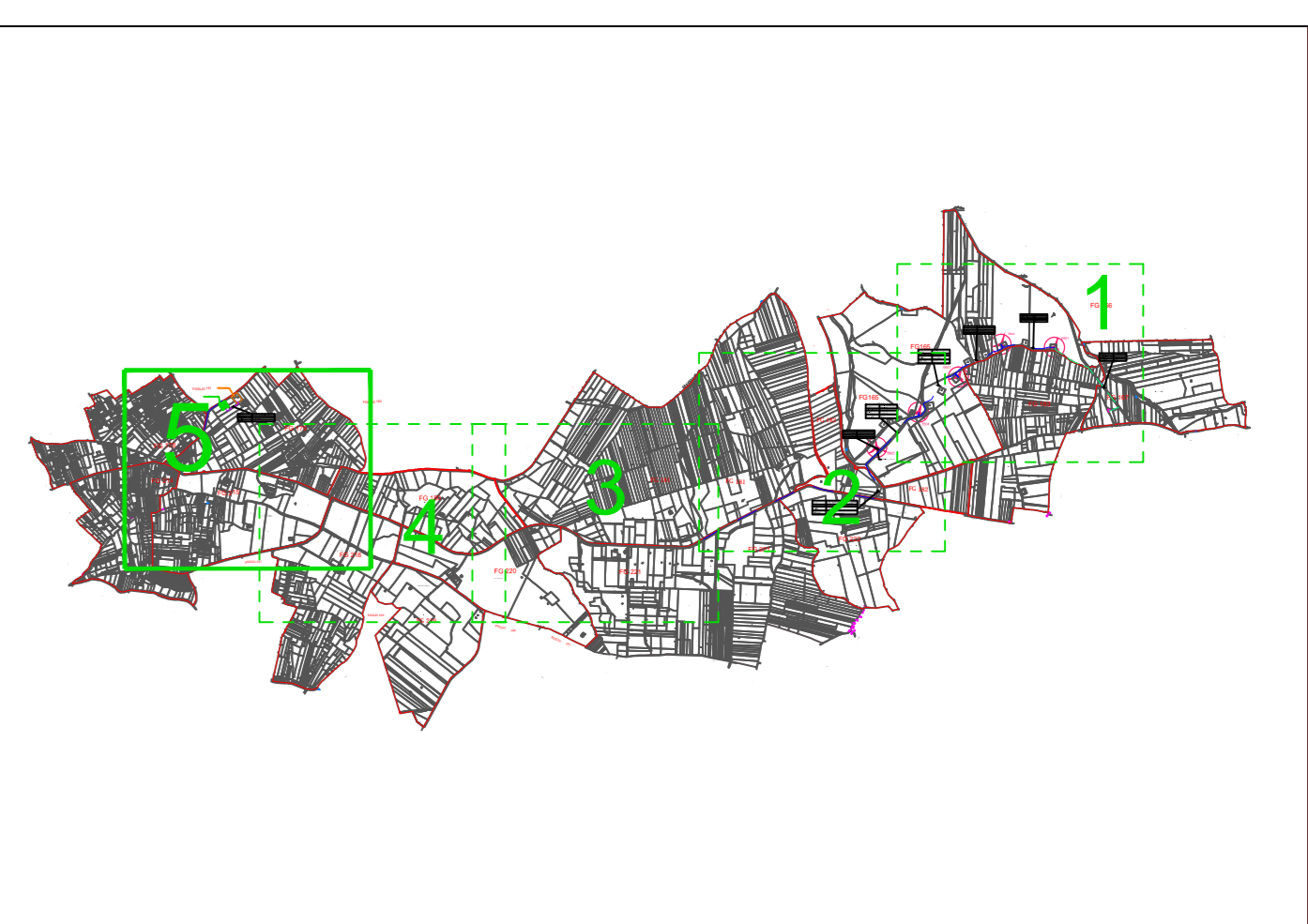
REVISIONI				
Data	Rev.	Descrizione revisione	Elaborato	Approvato


 ASJA AMBIENTE ITALIA S.p.A.
 I - 10008 - Strada 170 - Via Ivrea, 70
 T +39 011 95 79 211
 F +39 011 95 79 245
 www.asja-energy.it

Foglio n. 4 di 5
 Scala: 1:2.000
 Formato UNI A0



TRATTA	Sottostazione MT/AT - CP Matarocco
N. LINEE INTERRATE	1
SEZIONE	3x1x400 mmq
LUNGHEZZA	160 m



- LEGENDA**
- Cavidotto interrato MT da realizzare
 - Cavidotto AT da realizzare
 - Confine Catastale

Regione: Sicilia
 Provincia: Trapani
 Comune: Marsala
 Localita': Baglio Nasco
 Integrale ricostruzione - Impianto eolico esistente di Baglio Nasco
 Progetto Definitivo
 Titolo:
 Planimetria inquadramento su base Catastale (percorso cavidotto) -Stral. 5 di 5
 CODICE ELABORATO GRAFICO

I/EOL/E/BN03/ PDF/ PLC/027 - a

Visti / Timbri:

Note:

REVISIONI				
Data	Rev.	Descrizione revisione	Elaborato	Approvato
02/08/2021	1	Definitivo	A. Di Tommaso	F. Cagliaro