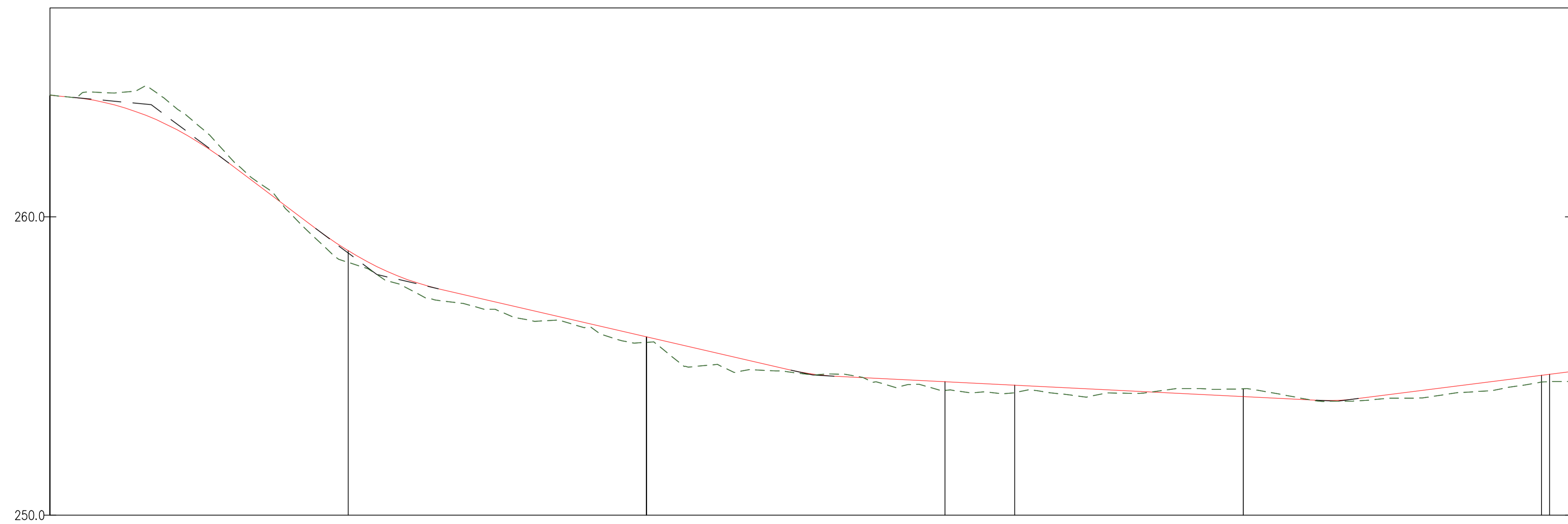


LIVELLETTE	L=3.83m i=-1.83% dh=-0.69m	L=26.14m	L=14.54m i=-15.07% dh=-2.19m	L=20.59m	L=59.11m i=-4.61% dh=-2.73m	L=7.21m	L=80.80m i=-1.00% dh=-0.81m	L=7.09m	L=109.26m i=2.55% dh=2.78m
------------	----------------------------------	----------	------------------------------------	----------	-----------------------------------	---------	-----------------------------------	---------	----------------------------------

Profilo: Vista Profilo 1
Scala : 500:100
Q.Rif. : 250.00



NUMERO SEZIONE	0	25	50	75	100	125	150	175	200	225	250
DISTANZE PROGRESSIVE	0	25.00	50.00	75.00	100.00	125.00	150.00	175.00	200.00	225.00	250.00
DISTANZE PARZIALI		50,00	50,00	50,00	50,00	50,00	50,00	50,00	50,00	50,00	
QUOTE PROGETTO		258.47	255.98	254.47	253.97	254.47	253.97	254.47	253.97	254.47	254.48
QUOTE TERRENO											
ETTOMETRICHE											

REGIONE BASILICATA
 PROVINCIA DI MATERA
 COMUNI DI MONTESCAGLIOSO E
 POMARICO

AUTORIZZAZIONE UNICA EX D.LGS. 387/2003

Progetto Definitivo
 Parco eolico "Piana dell'Imperatore" e opere connesse

TITOLO ELABORATO
A.16.a.13.1 - a.14.1
Planimetrie stradali e profili longitudinali

CODICE ELABORATO
 COMMESSA FASE ELABORATO REV.
 F0355 A T15 B

SCALA
 1:500


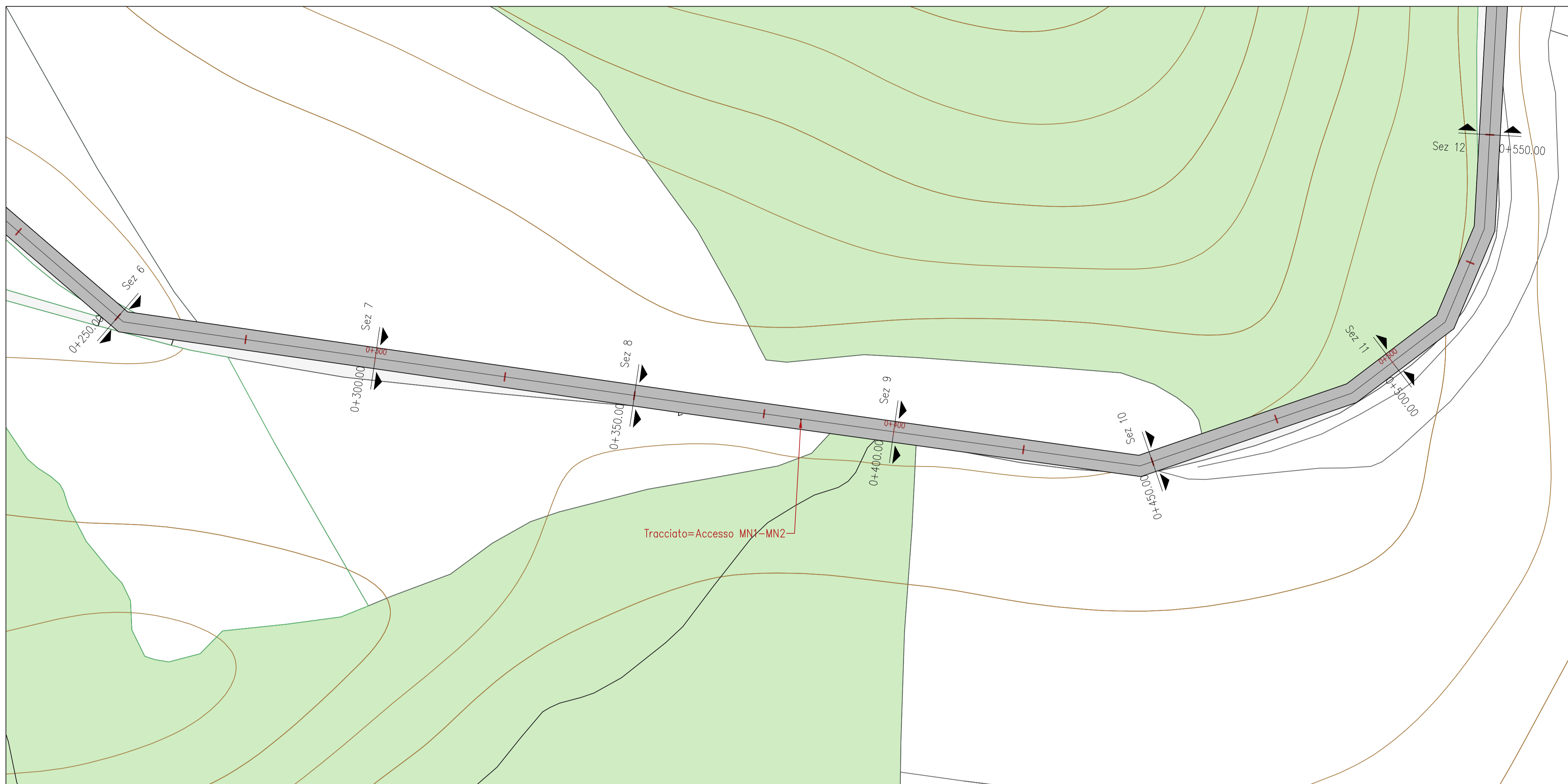
DATA	DESCRIZIONE	REDATTO	VERIFICATO	APPROVATO
giugno 2021	emissione per revisione punto di consegna	MCP	GDS	GMA
ottobre 2020	Prima emissione	MCP	GDS	GMA

PROPRONENTE
FRI-EL
 FRI-EL S.p.A.
 Piazza della Rotonda 2
 00186 Roma (RM)
 fri-elspa@legalmail.it
 P. Iva 01652230218
 Cod. Fisc. 07321020153

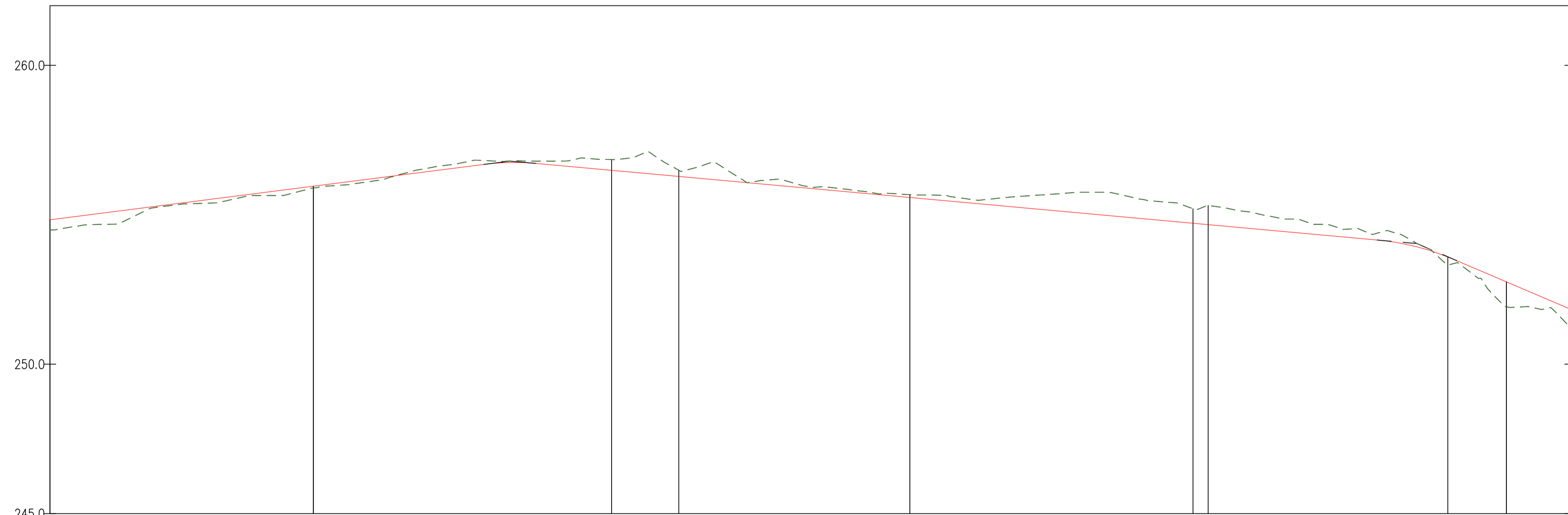
PROGETTAZIONE
F4 ingegneria srl
 via Di Giura - Centro Direzionale, 85100 Potenza
 Tel: +39 0971 1 944 797 - Fax: +39 0971 5 54 52
 www.f4ingegneria.it - f4ingegneria@pec.it

Il Direttore Tecnico
 (Ing. Giuseppe Manzi)

Società certificata secondo la norma UNI-EN ISO 9001:2015 per l'erogazione di servizi di ingegneria nei settori: civile, idraulica, acustica, energia, ambiente (settore IAF: 34).

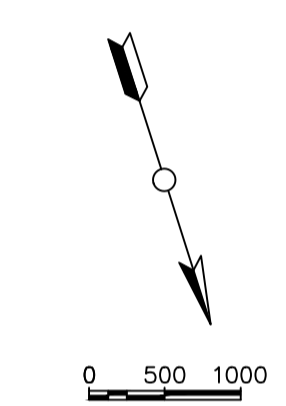
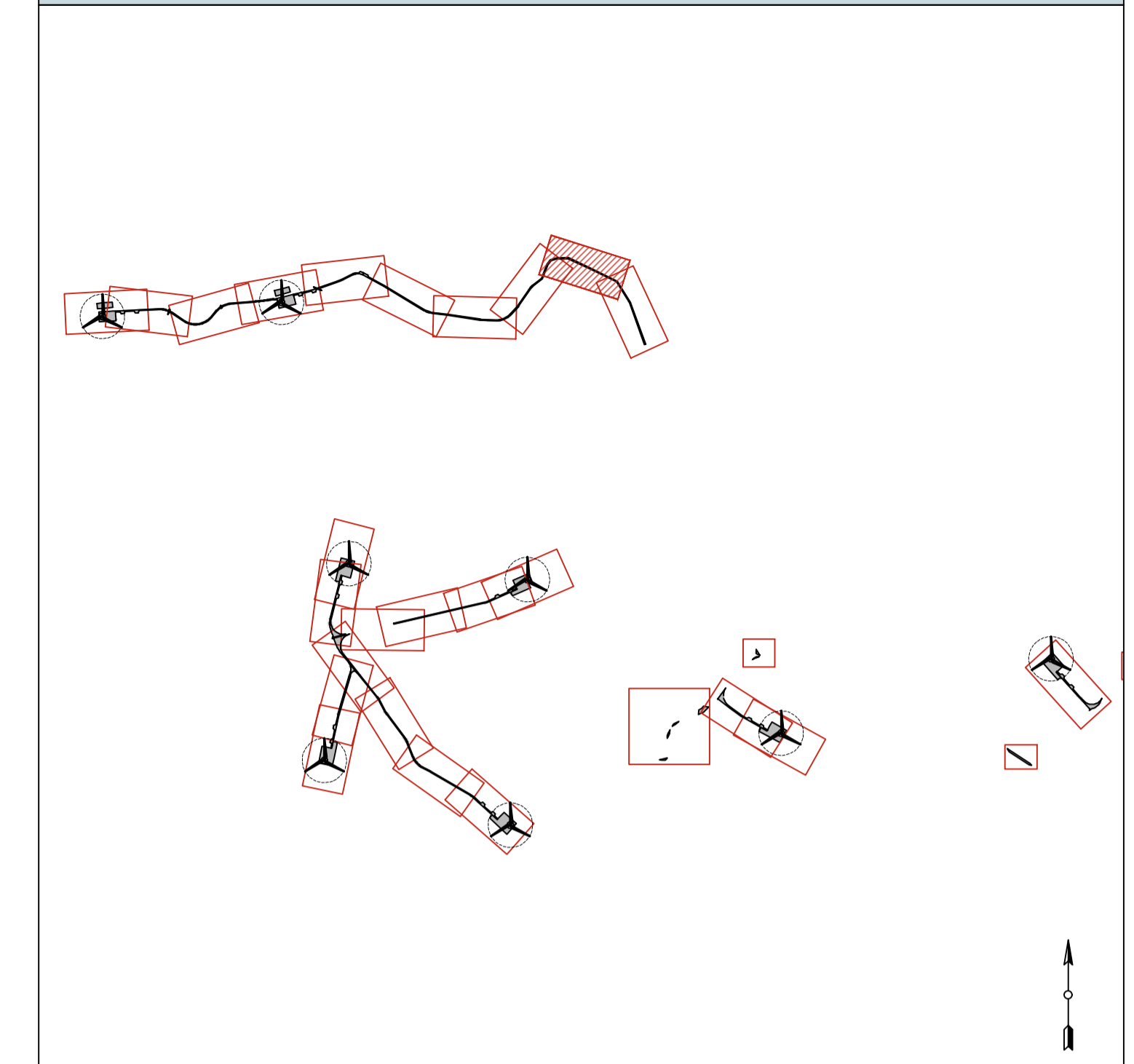


Profilo: Vista profilo 2
 Scala : 500:100
 Q.Rif. : 245.00



NUMERO SEZIONE	7	8	9	10	11	
DISTANZE PROGRESSIVE	0+250.00	0+300.00	0+350.00	0+400.00	0+450.00	0+500.00
DISTANZE PARZIALI		50,00	50,00	50,00	50,00	
QUOTE PROGETTO	245.99+255.06	246.85+256.04	245.97+254.98	245.31+254.67	246.19+252.76	245.00
QUOTE TERRENO						
ETTOMETRICHE						

KEY MAP



REGIONE BASILICATA
 PROVINCIA DI MATERA
 COMUNI DI MONTESCAGLIOSO E
 POMARICO

AUTORIZZAZIONE UNICA EX D.LGS. 387/2003

Progetto Definitivo
 Parco eolico "Piana dell'Imperatore" e opere connesse

TITOLO ELABORATO
A.16.a.13.2 - a.14.2
Planimetrie stradali e profili longitudinali

CODICE ELABORATO
 COMMESSA FASE ELABORATO REV.
 F0355 A T15 B

SCALA
 1:500

giugno 2021	emissione per revisione punto di consegna	MGP	GDS	GMA
ottobre 2020	Prima emissione	MGP	GDS	GMA
DATA	DESCRIZIONE	REDATTO	VERIFICATO	APPROVATO

PROPRONENTE
FRI-EL
 FRI-EL S.p.A.
 Piazza della Rotonda 2
 00186 Roma (RM)
 fri-elspa@legalmail.it
 P. Iva 01652230218
 Cod. Fisc. 07321020153

PROGETTAZIONE
F4 ingegneria srl
 via Di Giura - Centro Direzionale, 85100 Potenza
 Tel: +39 0971 1 944 797 - Fax: +39 0971 5 54 52
 www.f4ingegneria.it - f4ingegneria@pec.it

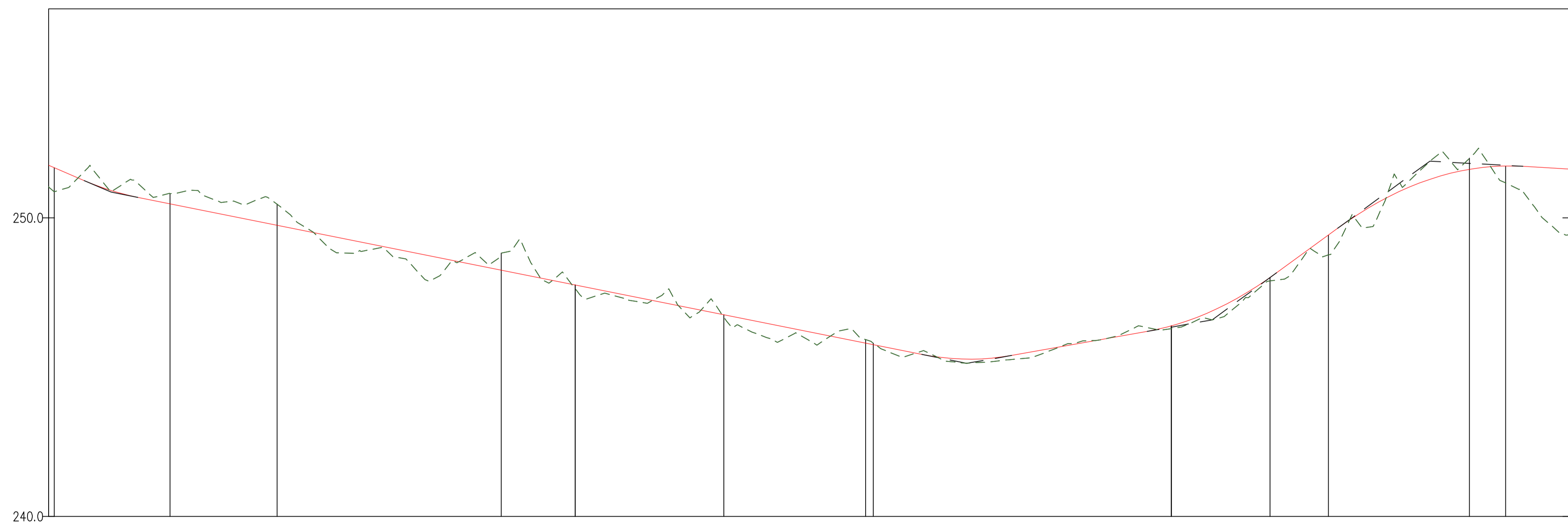
Il Direttore Tecnico
 (Ing. Giuseppe Manzi)

Società certificata secondo la norma UNI-EN ISO 9001:2015 per l'erogazione di servizi di ingegneria nei settori civile, idraulica, acustica, energia, ambiente (settore IAF: 34).



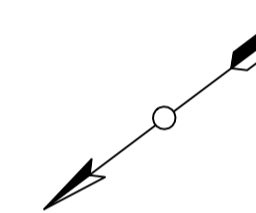
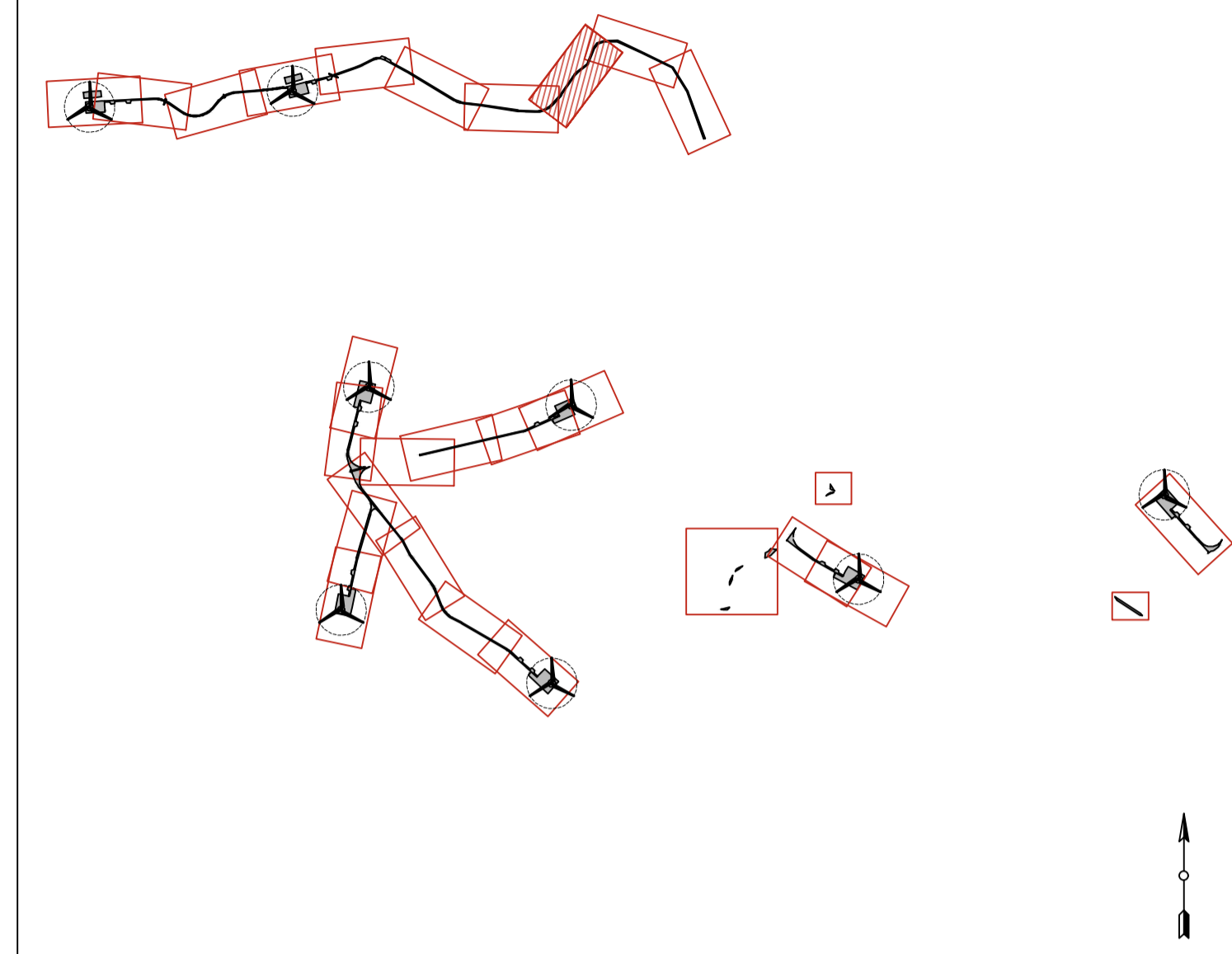
LIVELLETTA	L=25.93m i=-8.54% h=-2.21m	L=9.02m	L=131.46m i=-4.60% h=-5.26m	L=15.07m	L=22.71m i=3.54% h=0.80m	L=21.75m	L=10.23m i=14.56% h=1.49m	L=31.06m	L=26.98m i=-1.12% h=-0.30m
------------	----------------------------------	---------	-----------------------------------	----------	--------------------------------	----------	---------------------------------	----------	----------------------------------

Profilo: Vista Profilo 3
Scala : 500:100
Q.Rif. : 240.00




NUMERO SEZIONE		11	12	13	14	15	16
DISTANZE PROGRESSIVE	0	550.00	600.00	650.00	700.00	750.00	800.00
DISTANZE PARZIALI			50,00	50,00	50,00	50,00	
QUOTE PROGETTO		250.46	248.75	247.75	245.88	246.38	252.00
QUOTE TERRENO							
ETTOMETRICHE							

KEY MAP



0 500 1000



REGIONE BASILICATA
PROVINCIA DI MATERA
COMUNI DI MONTESCAGLIOSO E
POMARICO



AUTORIZZAZIONE UNICA EX D.LGS. 387/2003

Progetto Definitivo
Parco eolico "Piana dell'Imperatore" e opere connesse

TITOLO ELABORATO

A.16.a.13.3 - a.14.3
Planimetrie stradali e profili longitudinali

CODICE ELABORATO

COMMESSA	FASE	ELABORATO	REV.
F0355	A	T15	B

Il prodotto è consegnato a terzi solo dietro specifica autorizzazione

SCALA

1:500

giugno 2021	emissione per revisione punto di consegna	MGP	GDS	GMA
ottobre 2020	Prima emissione	MGP	GDS	GMA
DATA	DESCRIZIONE	REDATTO	VERIFICATO	APPROVATO

PROPONENTE

FRI-EL

FRI-EL S.p.A.
Piazza della Rotonda 2
00186 Roma (RM)
fri-elspa@legalmail.it
P. Iva 01652230218
Cod. Fisc. 07321020153

PROGETTAZIONE

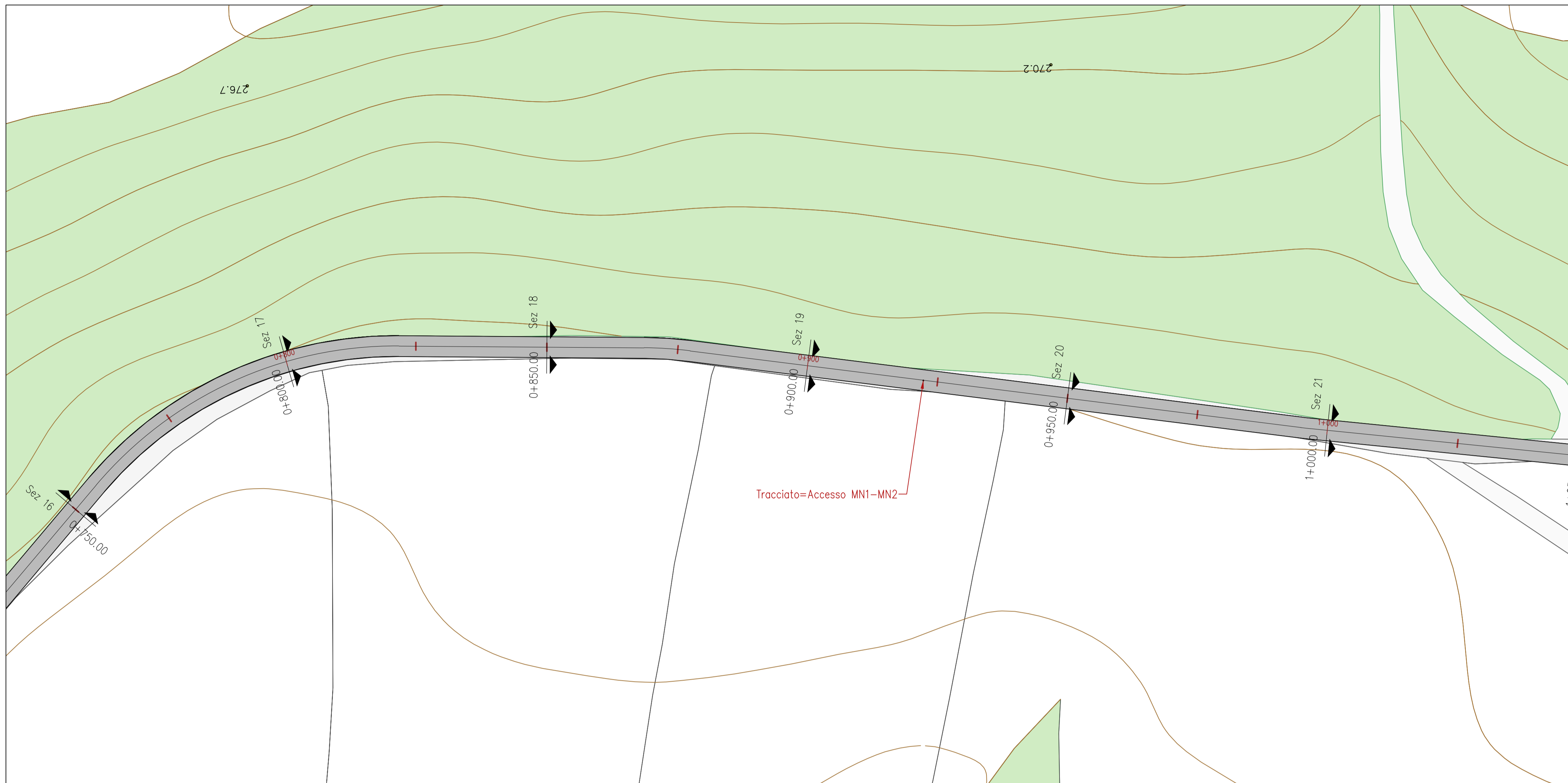


F4 ingegneria srl
via Di Giura - Centro Direzionale, 85100 Potenza
Tel: +39 0971 1 944 797 - Fax: +39 0971 5 54 52
www.f4ingegneria.it - f4ingegneria@pec.it

Il Direttore Tecnico
(ing. Giuseppe Manzi)

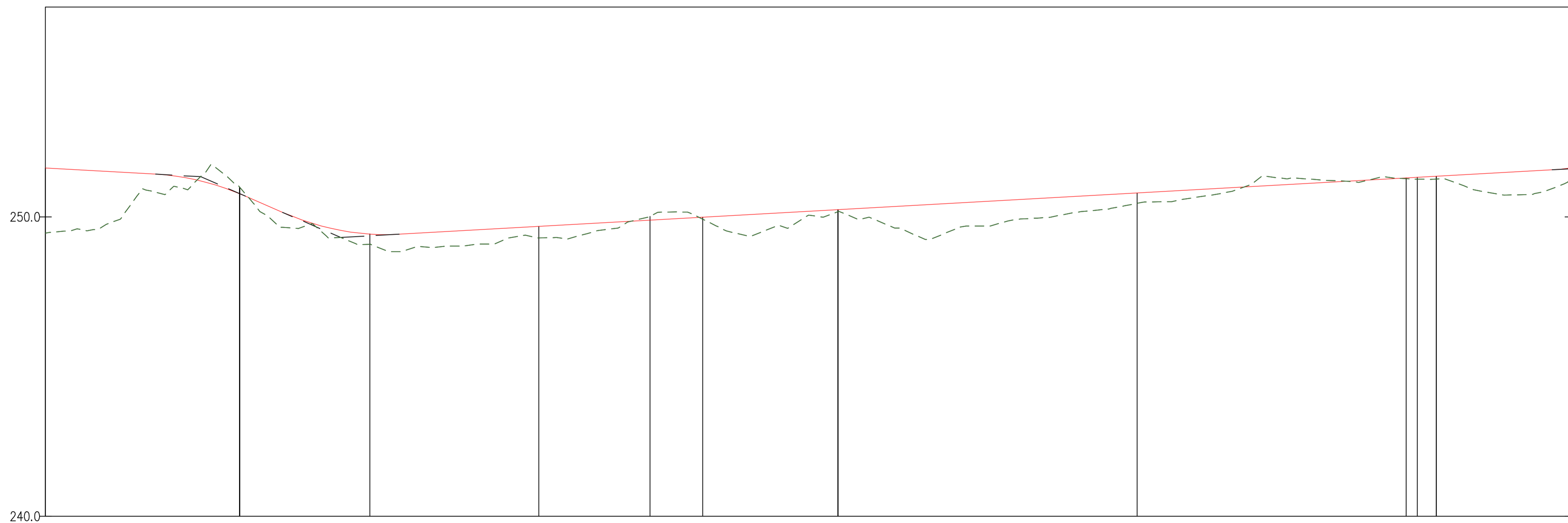


Società certificata secondo la norma UNI-EN ISO 9001:2015 per l'erogazione di servizi di ingegneria nei settori civile, idraulica, acustica, energia, ambiente (settore IAF: 34).



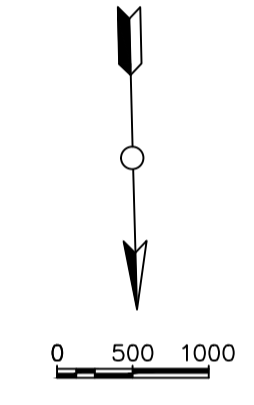
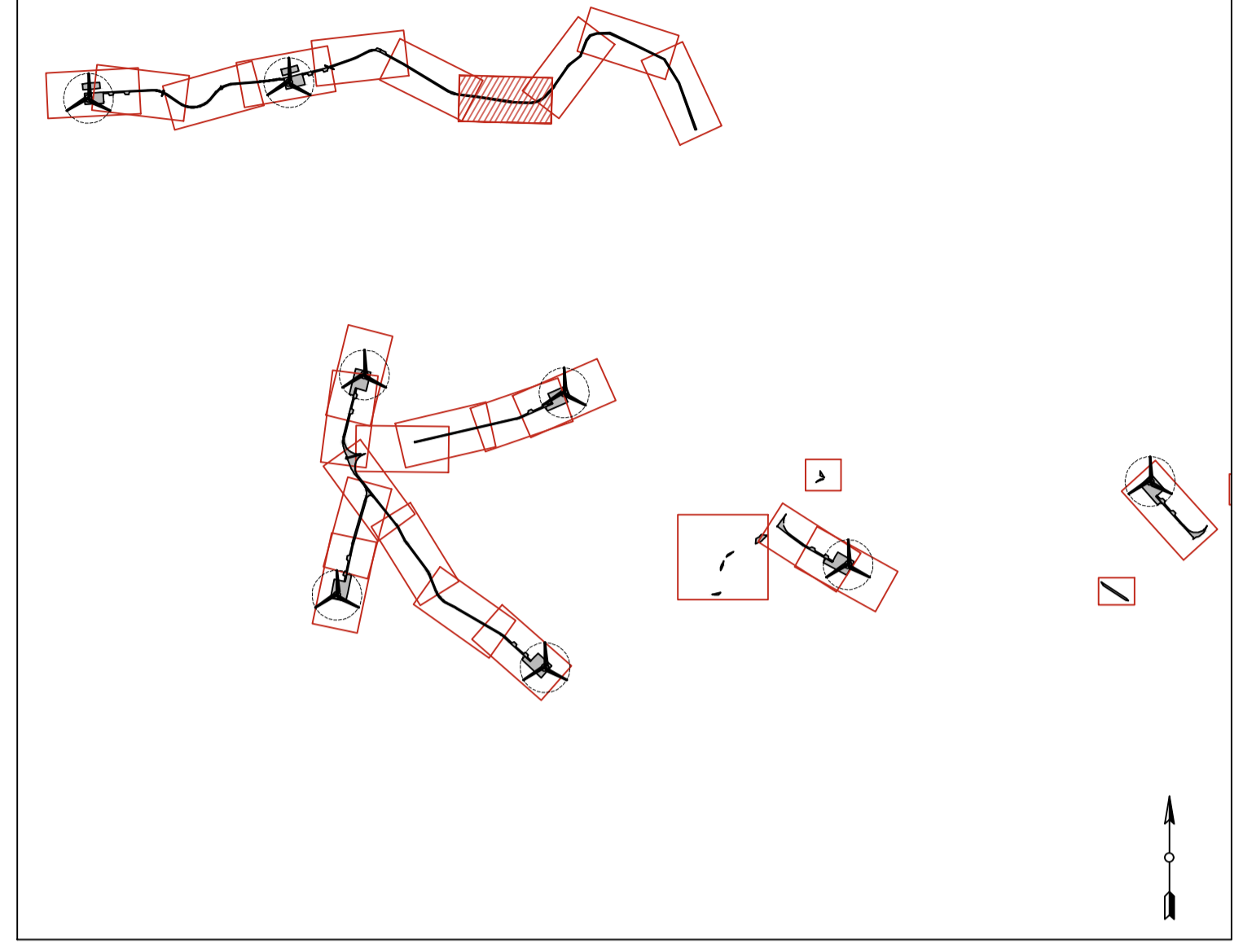
LIVELLETTE	L=26.98m i=-1.2%	L=15.02m i=-0.54%	L=6.21m i=-3.63%	L=19.49m	L=192.68m i=+1.2%	L=9.69m
	Δh=-0.30m				Δh=2.15m	

Profilo: Vista Profilo 4
Scala : 500:100
Q.Rif. : 240.00



NUMERO SEZIONE		17	18	19	20	21
DISTANZE PROGRESSIVE		0+800.00	0+850.00	0+900.00	0+950.00	1+000.00
DISTANZE PARZIALI			50,00	50,00	50,00	50,00
QUOTE PROGETTO		250.77	249.68	250.24	250.88	251.25
QUOTE TERRENO		250.98	249.68	250.17	250.15	251.26
ETTOMETRICHE						

KEY MAP



REGIONE BASILICATA
PROVINCIA DI MATERA
COMUNI DI MONTESCAGLIOSO E
POMARICO

AUTORIZZAZIONE UNICA EX D.LGS. 387/2003

Progetto Definitivo
Parco eolico "Piana dell'Imperatore" e opere connesse

TITOLO ELABORATO
A.16.a.13.4 - a.14.4
Planimetrie stradali e profili longitudinali

CODICE ELABORATO
COMMESSA FASE ELABORATO REV.
F0355 A T15 B

SCALA
1:500

giugno 2021	emissione per revisione punto di consegna	MGP	GDS	GMA
ottobre 2020	Prima emissione	MGP	GDS	GMA
DATA	DESCRIZIONE	REDATTO	VERIFICATO	APPROVATO

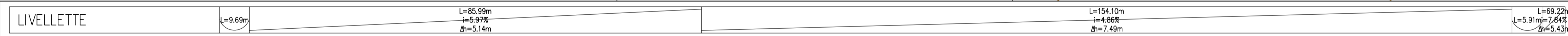
PROPRONENTE
FRI-EL
FRI-EL S.p.A.
Piazza della Rotonda 2
00186 Roma (RM)
fri-elspa@legalmail.it
P. Iva 01652230218
Cod. Fisc. 07321020153

PROGETTAZIONE
F4 ingegneria srl
via Di Giura - Centro Direzionale, 85100 Potenza
Tel: +39 0971 1 944 797 - Fax: +39 0971 5 54 52
www.f4ingegneria.it - f4ingegneria@pec.it

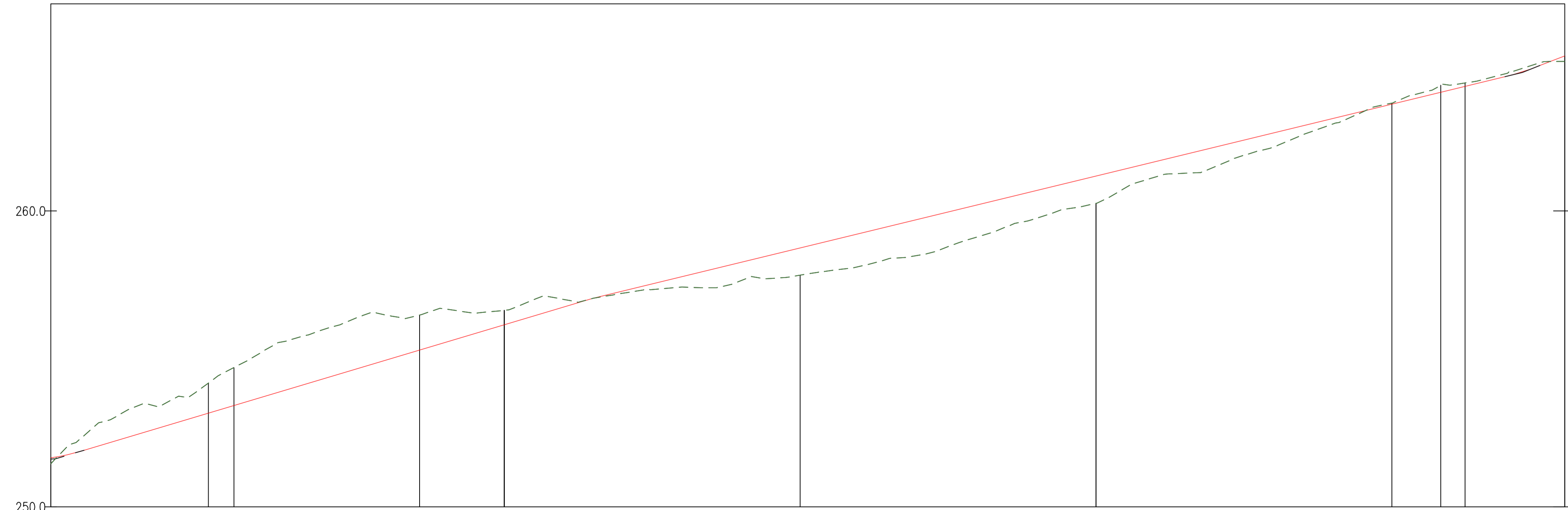
Il Direttore Tecnico
(Ing. Giuseppe Manzi)

Stampa: 1975

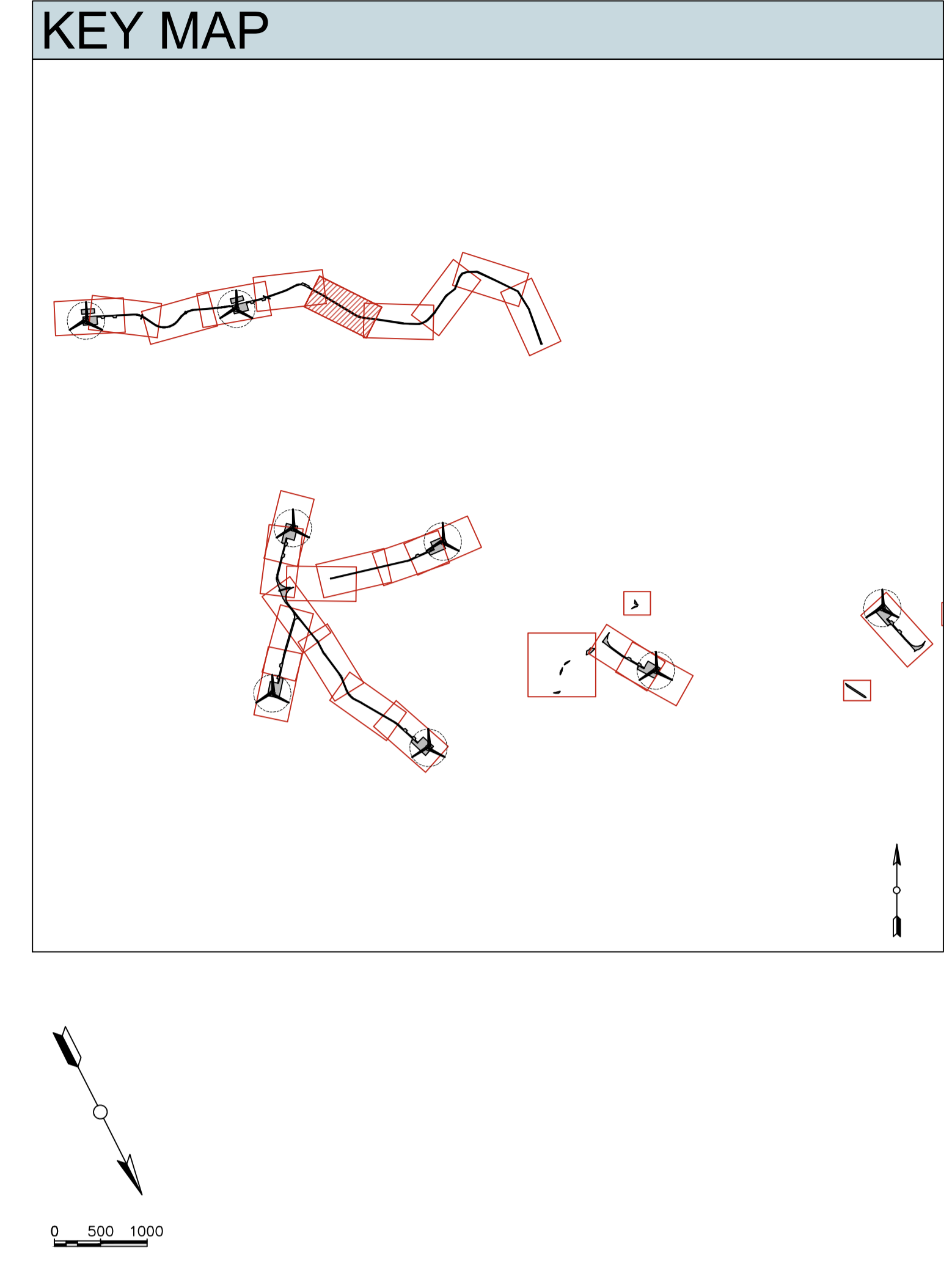
Società certificata secondo la norma UNI-EN ISO 9001:2015 per l'erogazione di servizi di ingegneria nei settori civile, idraulica, acustica, energia, ambiente (settore IAF: 34).



Profilo: Vista Profilo 5
Scala : 500:100
Q.Rif. : 250.00



NUMERO SEZIONE		23	24	25	26
DISTANZE PROGRESSIVE		+050.00	+100.00	+200.00	+250.00
DISTANZE PARZIALI		50,00	50,00	50,00	50,00
QUOTE PROGETTO		+254.19	+256.15	+261.18	+263.61
QUOTE TERRENO		+254.19	+256.15	+261.18	+263.61
ETTOMETRICHE					



REGIONE BASILICATA
PROVINCIA DI MATERA
COMUNI DI MONTESCAGLIOSO E
POMARICO

AUTORIZZAZIONE UNICA EX D.LGS. 387/2003

Progetto Definitivo
Parco eolico "Piana dell'Imperatore" e opere connesse

TITOLO ELABORATO: A.16.a.13.5 - a.14.5
Planimetrie stradali e profili longitudinali

CODICE ELABORATO: F0355 | FASE: A | ELABORATO: T15 | REV: B

SCALA: 1:500

giugno 2021	emissione per revisione punto di consegna	MGP	GDS	GMA
ottobre 2020	Prima emissione	MGP	GDS	GMA
DATA	DESCRIZIONE	REDATTO	VERIFICATO	APPROVATO

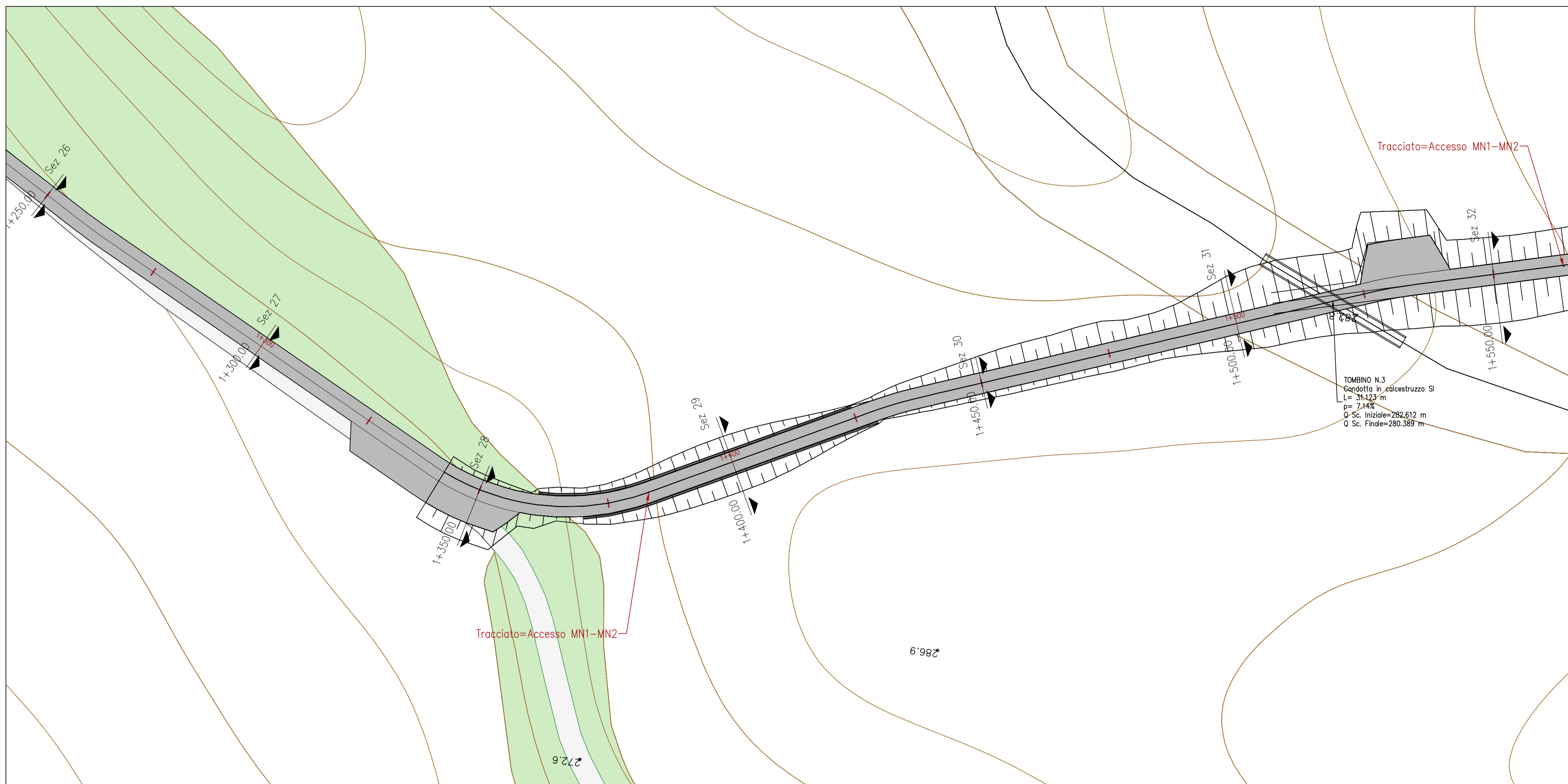
PROPRONENTE:
FRI-EL
FRI-EL S.p.A.
Piazza della Rotonda 2
00186 Roma (RM)
fri-elspa@legalmail.it
P. Iva 01652230218
Cod. Fisc. 07321020153

PROGETTAZIONE:
F4 ingegneria srl
via Di Giura - Centro Direzionale, 85100 Potenza
Tel: +39 0971 1 944 797 - Fax: +39 0971 5 54 52
www.f4ingegneria.it - f4ingegneria@pec.it

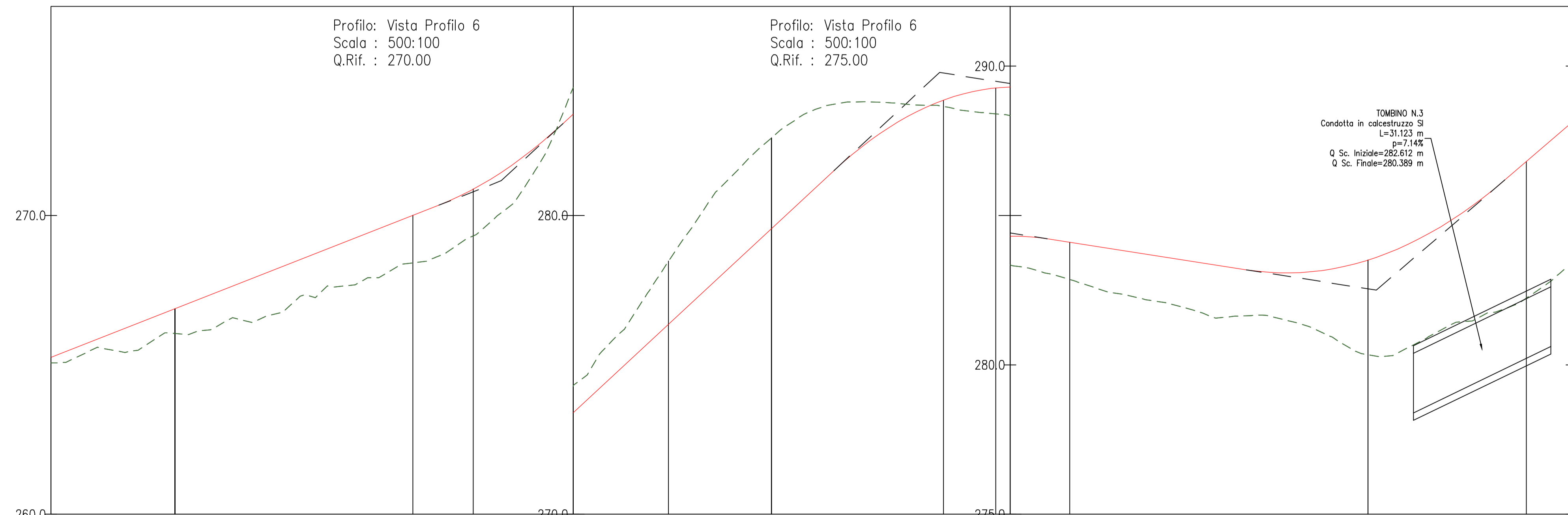
Il Direttore Tecnico
(Ing. Giuseppe Manzi)

Stampa: 1975

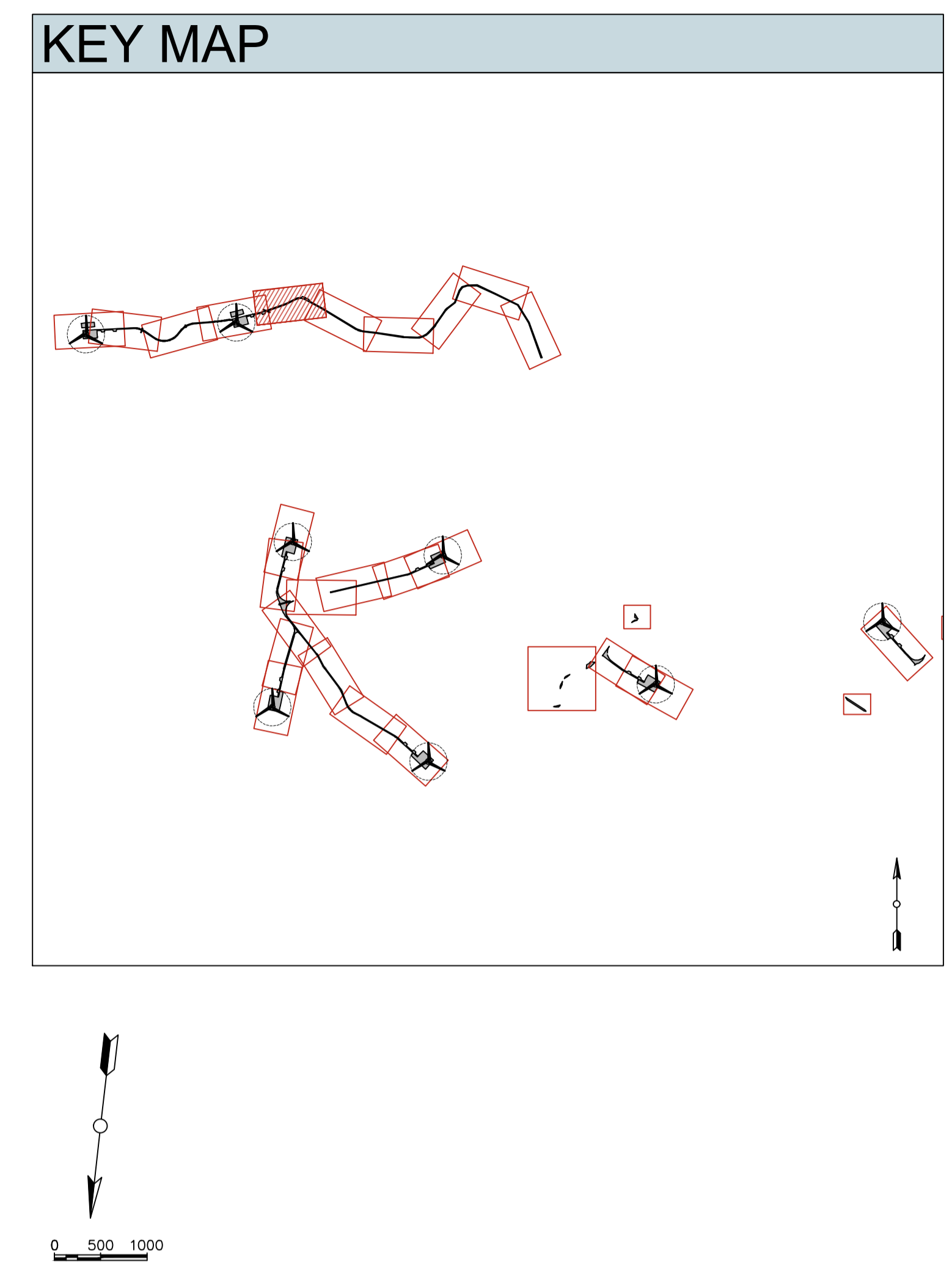
Società certificata secondo la norma UNI-EN ISO 9001:2015 per l'erogazione di servizi di ingegneria nei settori: civile, idraulica, acustica, energia, ambiente (settore IAF: 34).



Profilo: Vista Profilo 6
Scala : 500:100
Q.Rif. : 260.00



NUMERO SEZIONE	27	28	29	30	31
DISTANZE PROGRESSIVE	1+300.00	1+350.00	1+400.00	1+450.00	1+500.00
DISTANZE PARZIALI	50,00	50,00	50,00	50,00	
QUOTE PROGETTO	276.05-266.87	270.88	279.56	284.18	283.51
QUOTE TERRENO	276.05	270.88	279.56	284.18	283.51
ETTOMETRICHE	[Bar chart showing area under the profile curves]				



REGIONE BASILICATA
PROVINCIA DI MATERA
COMUNI DI MONTESCAGLIOSO E
POMARICO

AUTORIZZAZIONE UNICA EX D.LGS. 387/2003

Progetto Definitivo
Parco eolico "Piana dell'Imperatore" e opere connesse

TITOLO ELABORATO: A.16.a.13.6 - a.14.6
Planimetrie stradali e profili longitudinali

CODICE ELABORATO: F0355 | A | T15 | B

SCALA: 1:500

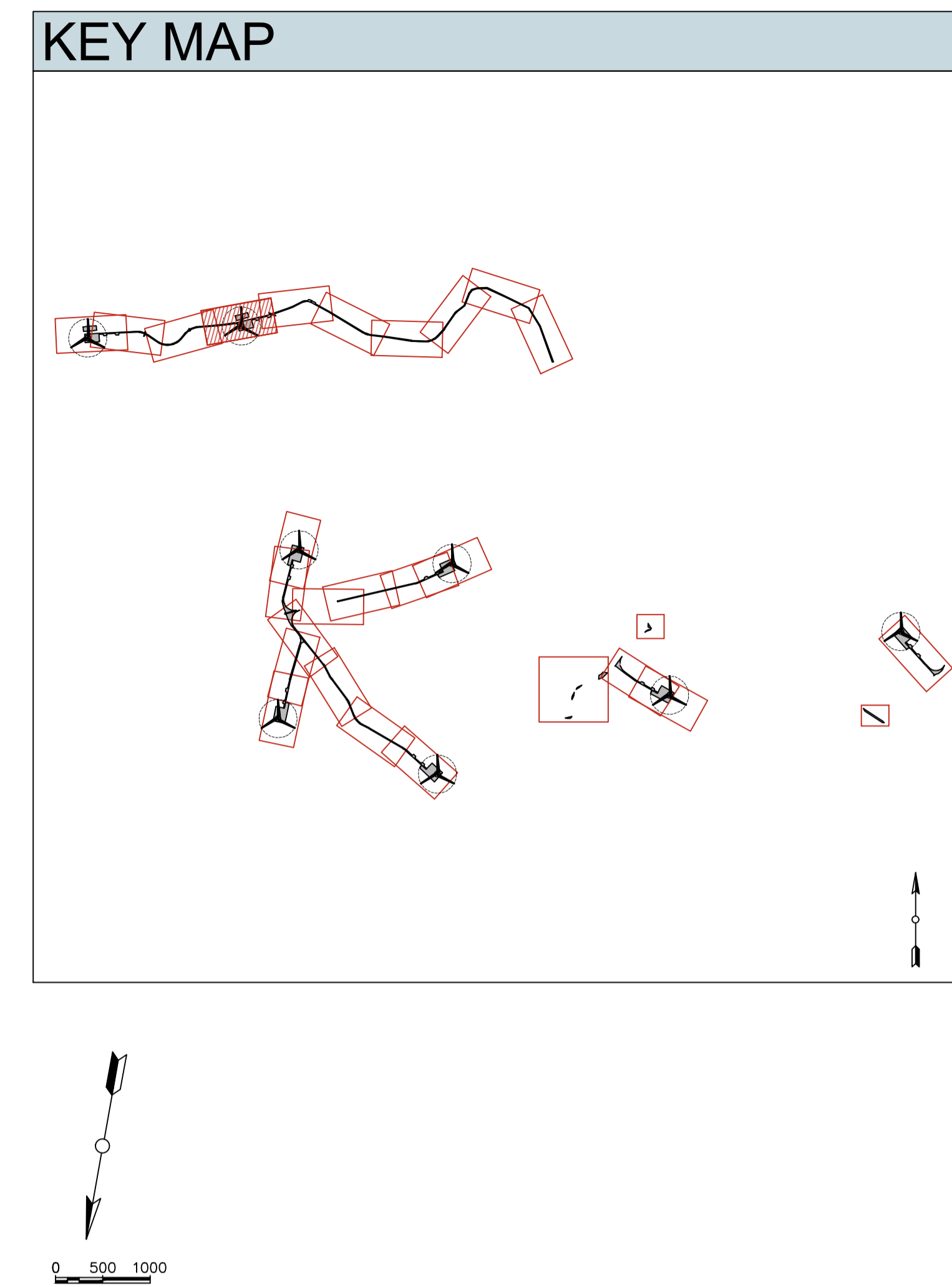
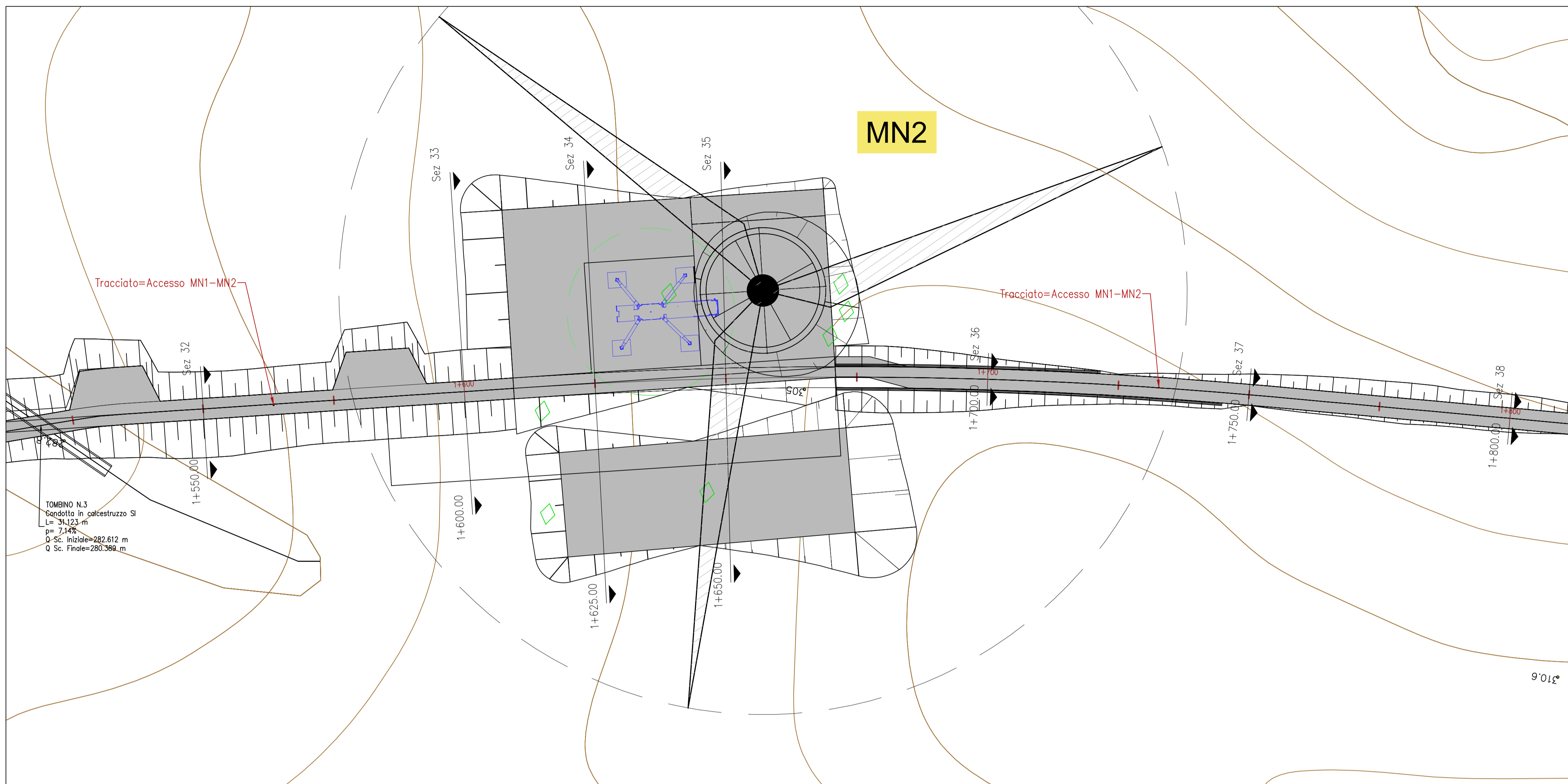
DATA	DESCRIZIONE	REDATTO	VERIFICATO	APPROVATO
giugno 2021	emissione per revisione punto di consegna	MGP	GDS	GMA
ottobre 2020	Prima emissione	MGP	GDS	GMA

PROPRONENTE: **FRI-EL S.p.A.**
Piazza della Rotonda 2
00186 Roma (RM)
fri-elspa@legalmail.it
P. Iva 01652230218
Cod. Fisc. 07321020153

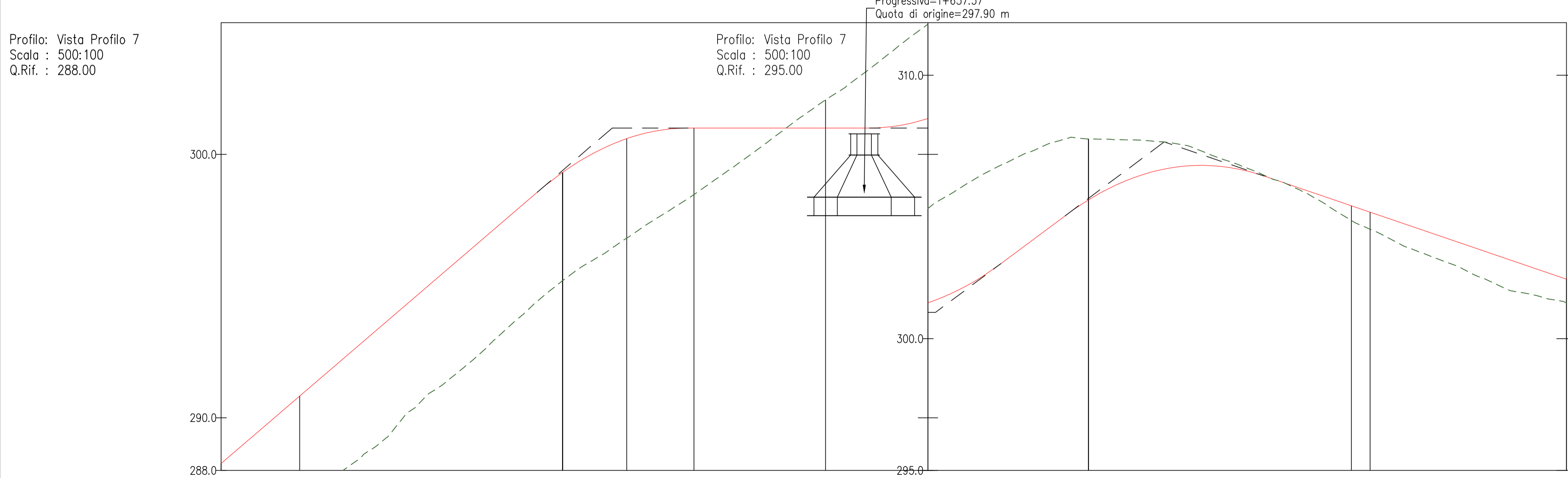
PROGETTAZIONE: **F4 ingegneria srl**
via Di Giura - Centro Direzionale, 85100 Potenza
Tel: +39 0971 1 944 797 - Fax: +39 0971 5 54 52
www.f4ingegneria.it - f4ingegneria@pec.it

Il Direttore Tecnico (Ing. Giuseppe Manzi)

Società certificata secondo la norma UNI-EN ISO 9001:2015 per l'erogazione di servizi di ingegneria nei settori civile, idraulica, acustica, energia, ambiente (settore IAF: 34).



L=72,22m p=17,13‰ h=12,37m	L=28,70m	L=34,45m p=0,00‰ h=0,00m	L=25,02m	L=12,20m p=14,88‰ h=1,82m	L=37,86m	L=138,86m p=-6,82‰ h=-9,47m
----------------------------------	----------	--------------------------------	----------	---------------------------------	----------	-----------------------------------



NUMERO SEZIONE	32	33	34	35	36	37
DISTANZE PROGRESSIVE	1+550,00	1+600,00	1+625,00	1+650,00	1+700,00	1+750,00
DISTANZE PARZIALI		50,00	25,00	25,00	50,00	50,00
QUOTE PROGETTO	288,51	299,31	300,00	300,00	305,27	304,49
QUOTE TERRENO	288,51	299,31	300,00	300,00	305,27	304,49
ETTOMETRICHE	[Bar chart showing ground and project elevations]					

REGIONE BASILICATA
PROVINCIA DI MATERA
COMUNI DI MONTESCAGLIOSO E POMARICO

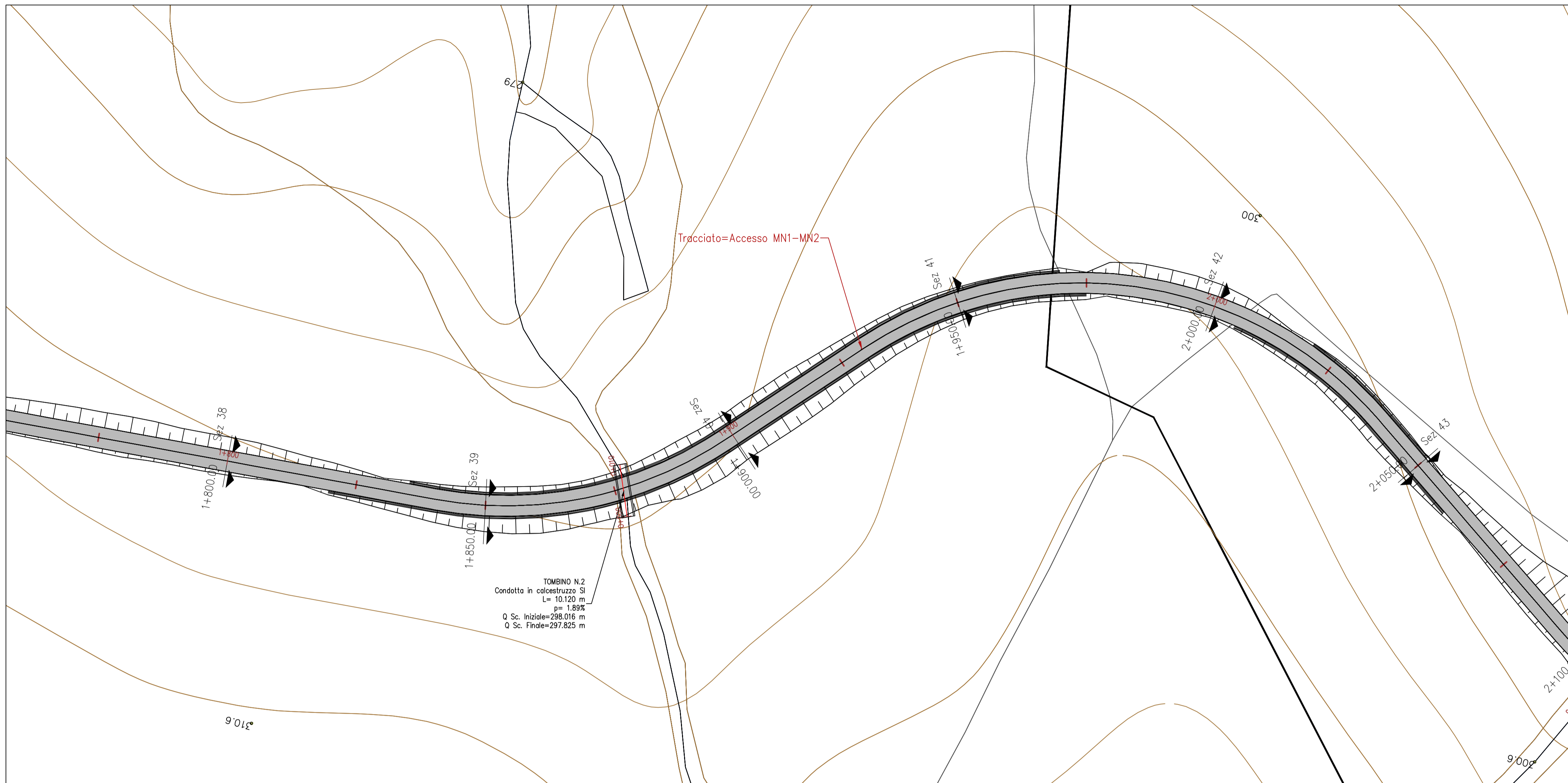
AUTORIZZAZIONE UNICA EX D.LGS. 387/2003

Progetto Definitivo
Parco eolico "Piana dell'Imperatore" e opere connesse

TITOLO ELABORATO		CODICE ELABORATO	
A.16.a.13.7 - a.14.7		Planimetrie stradali e profili longitudinali	
		SCALA: 1:500	

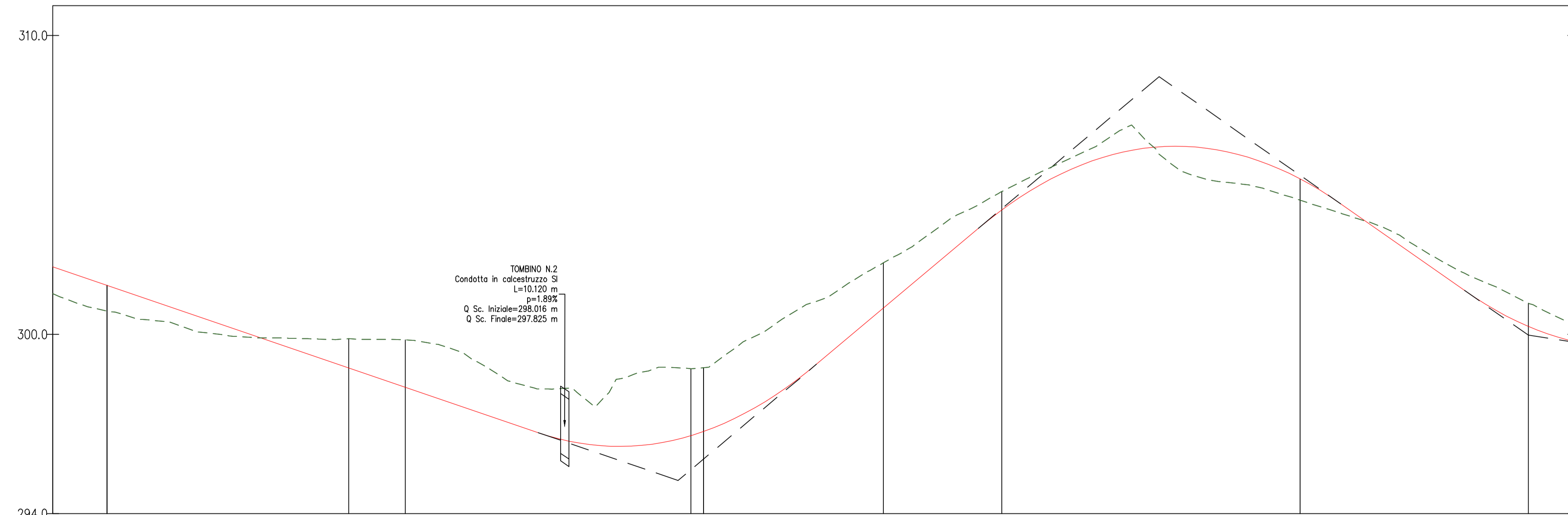
giugno 2021	emissione per revisione punto di consegna	MGP	GDS	GMA
ottobre 2020	Prima emissione	MGP	GDS	GMA
DATA	DESCRIZIONE	REDATTO	VERIFICATO	APPROVATO

PROPRONENTE FRI-EL S.p.A. Piazza della Rotonda 2 00186 Roma (RM) fri-elspa@legalmail.it P. Iva 01652230218 Cod. Fisc. 07321020153	PROGETTAZIONE F4 ingegneria srl via Di Giura - Centro Direzionale, 85100 Potenza 00186 Roma (RM) www.f4ingegneria.it - f4ingegneria@pec.it Il Direttore Tecnico (Ing. Giuseppe Manzi) Società certificata secondo la norma UNI-EN ISO 9001:2015 per l'erogazione di servizi di ingegneria nei settori: civile, idraulica, acustica, energia, ambiente (settore IAF: 34).
---	---




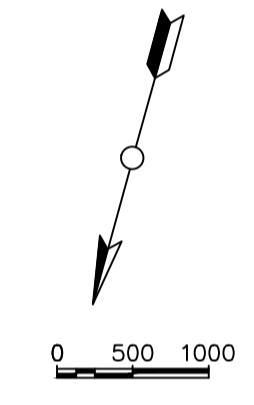
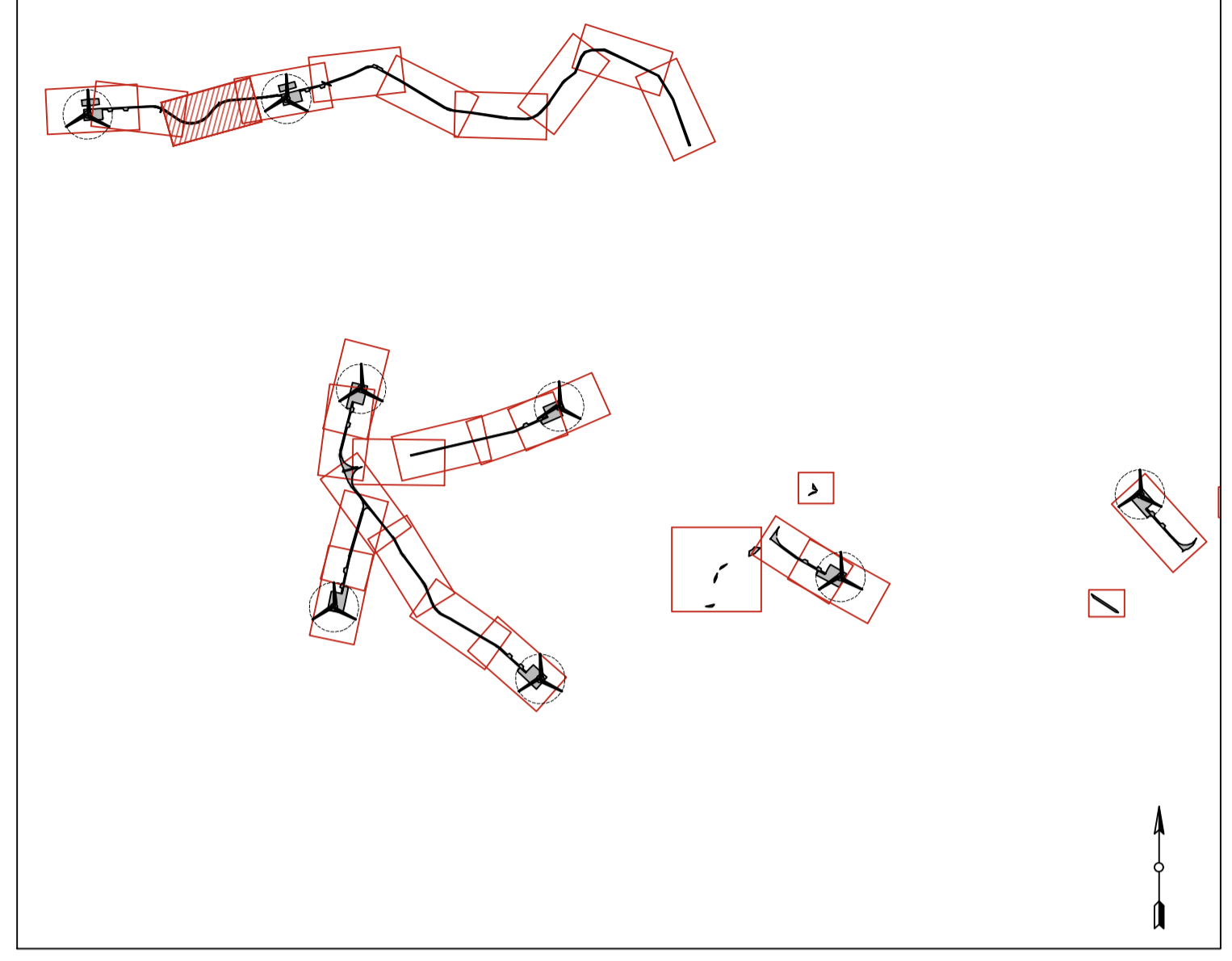
LIVELLETTA	L=138.86m i=-6.82% dh=-9.47m	L=46.66m	L=27.13m i=-16.76% dh=4.55m	L=60.76m	L=20.75m i=-13.82% dh=-2.90m	L=21.54m
------------	------------------------------------	----------	-----------------------------------	----------	------------------------------------	----------

Profilo: Vista Profilo 8
Scala : 500:100
Q.Rif. : 294.00



NUMERO SEZIONE	17	18	19	20	21	22
DISTANZE PROGRESSIVE	+800.00	+850.00	+900.00	+950.00	+1000.00	+1050.00
DISTANZE PARZIALI		50,00	50,00	50,00	50,00	50,00
QUOTE PROGETTO	290.78	298.25	296.74	304.16	305.20	297.82
QUOTE TERRENO	290.78	298.25	296.74	304.16	305.20	297.82
ETTOMETRICHE	[Bar chart showing alternating black and white segments representing earthwork volumes]					

KEY MAP



REGIONE BASILICATA
PROVINCIA DI MATERA
COMUNI DI MONTESCAGLIOSO E
POMARICO



AUTORIZZAZIONE UNICA EX D.LGS. 387/2003

Progetto Definitivo
Parco eolico "Piana dell'Imperatore" e opere connesse

TITOLO ELABORATO	COMMISSIONE	FASE	ELABORATO	REV.
A.16.a.13.8 - a.14.8 Planimetrie stradali e profili longitudinali	F0355	A	T15	B
SCALA	1:500			

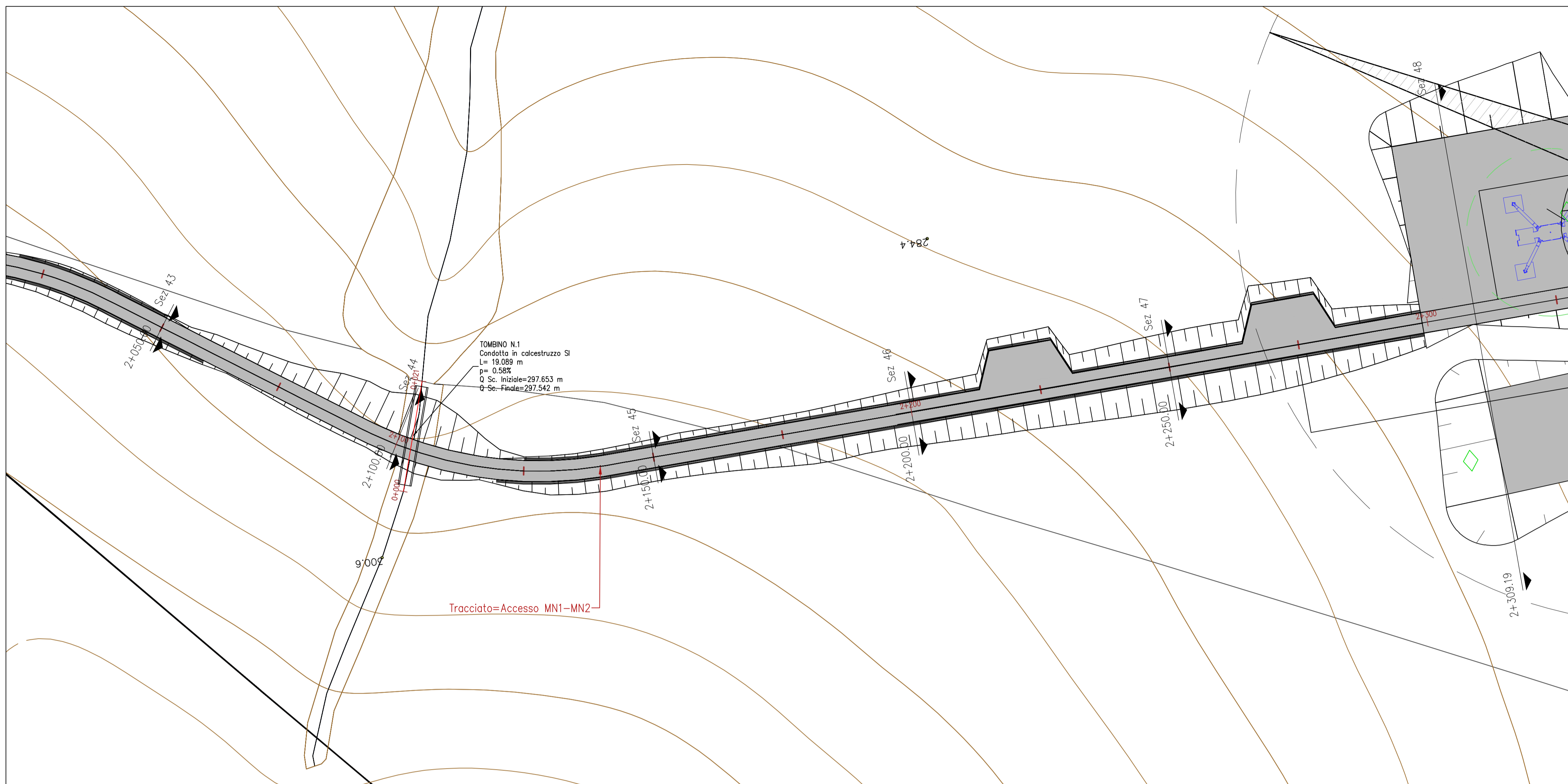
DATA	DESCRIZIONE	REDATTO	VERIFICATO	APPROVATO
giugno 2021	emissione per revisione punto di consegna	MGP	GDS	GMA
ottobre 2020	Prima emissione	MGP	GDS	GMA

FRI-EL
FRI-EL S.p.A.
Piazza della Rotonda 2
00186 Roma (RM)
fri-elspa@legalmail.it
P. Iva 01652230218
Cod. Fisc. 07321020153

F4 ingegneria srl
via Di Giura - Centro Direzionale, 85100 Potenza
Tel: +39 0971 1 944 797 - Fax: +39 0971 5 54 52
www.f4ingegneria.it - f4ingegneria@pec.it

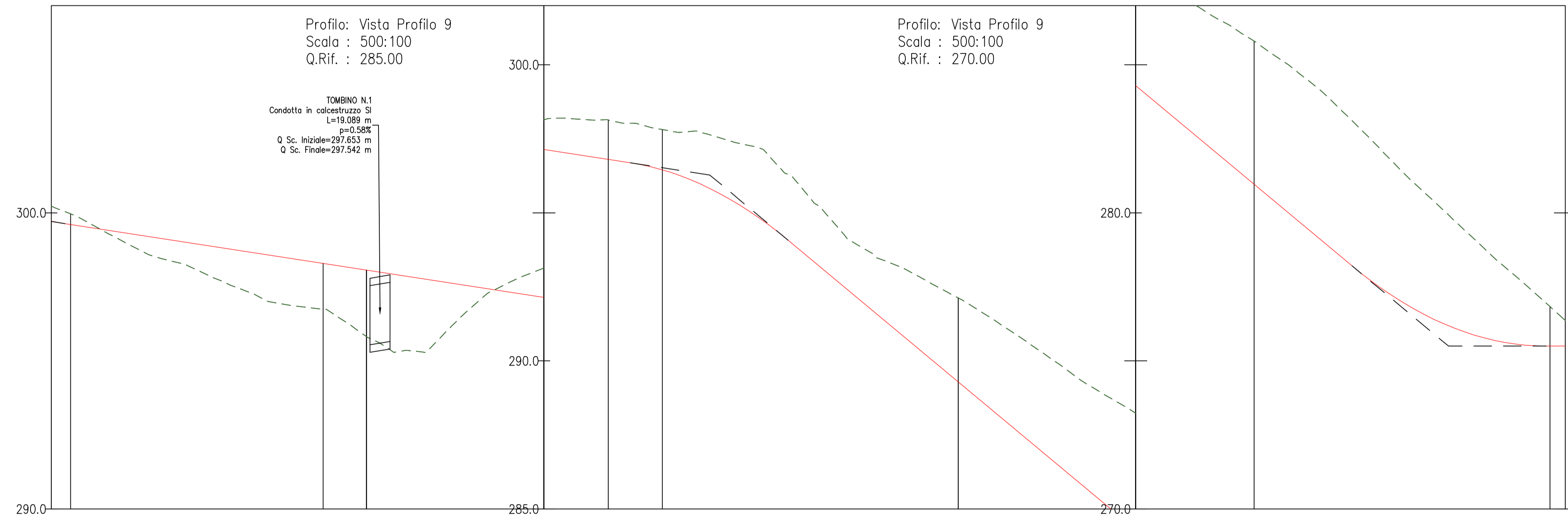
Il Direttore Tecnico
(Ing. Giuseppe Manzi)

Stampa: [Circular stamp with name and date]
Società certificata secondo la norma UNI-EN ISO 9001:2015 per l'erogazione di servizi di ingegneria nei settori: civile, idraulica, acustica, energia, ambiente (settore IAF: 34).

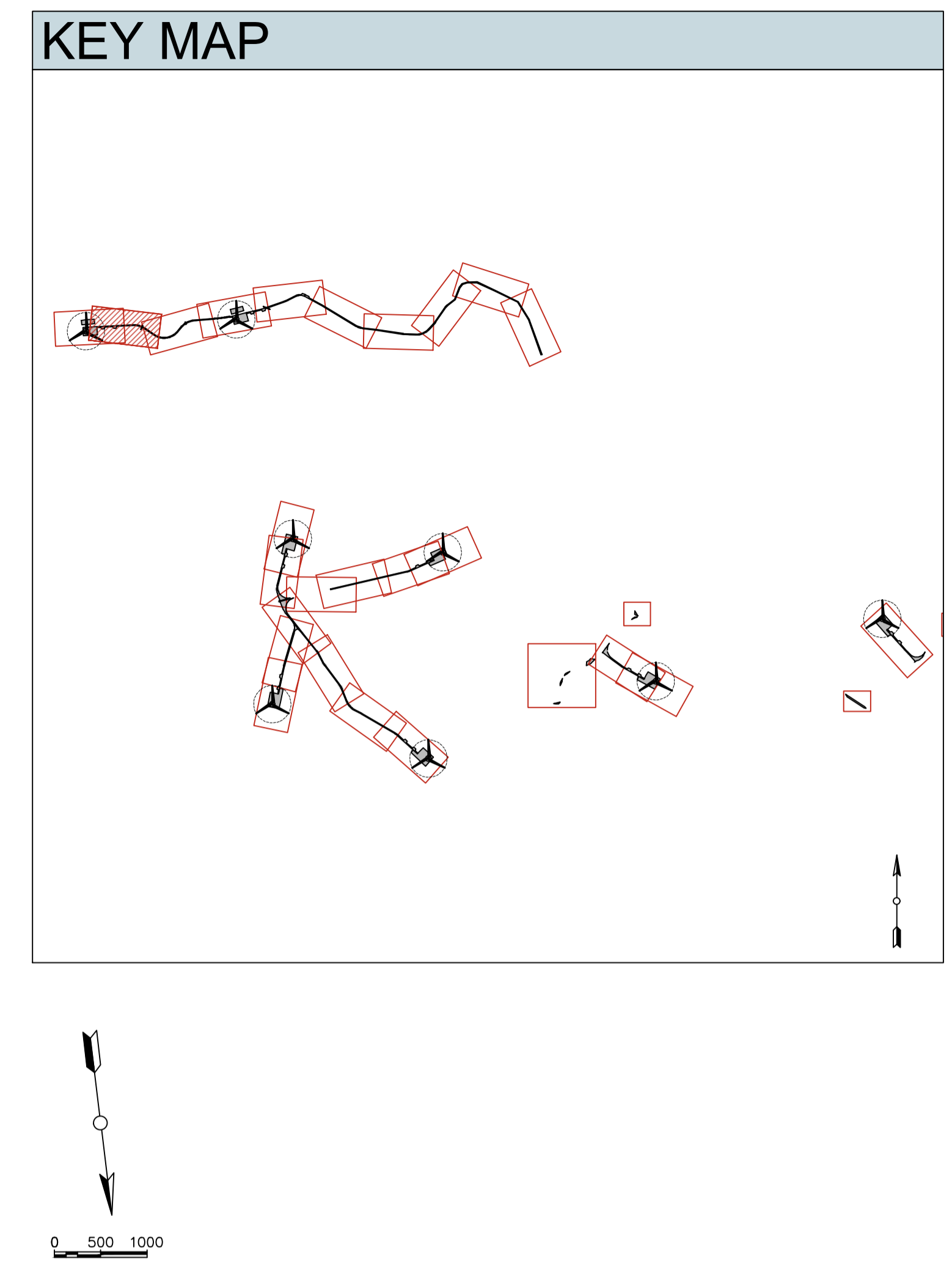


LIVELLETTA	L=21,54m	L=95,50m i=-3,08% Δh=-2,94m	L=26,67m	L=95,29m i=-16,44% Δh=-15,86m	L=32,83m	L=30,64m i=-0,00% Δh=0,00m
------------	----------	-----------------------------------	----------	-------------------------------------	----------	----------------------------------

Profilo: Vista Profilo 9
Scala : 500:100
Q.Rif. : 290.00



NUMERO SEZIONE	43	44	45	46	47
DISTANZE PROGRESSIVE	2+050,00	2+100,00	2+150,00	2+200,00	2+250,00
DISTANZE PARZIALI		50,00	50,00	50,00	50,00
QUOTE PROGETTO	299,96-299,61	295,52-298,07	297,01-296,45	292,15-298,29	285,89-280,97
QUOTE TERRENO					
ETTOMETRICHE					





**REGIONE BASILICATA
PROVINCIA DI MATERA
COMUNI DI MONTESCAGLIOSO E
POMARICO**



AUTORIZZAZIONE UNICA EX D.LGS. 387/2003

**Progetto Definitivo
Parco eolico "Piana dell'Imperatore" e opere connesse**

TITOLO ELABORATO		CODICE ELABORATO		
A.16.a.13.9 - a.14.9 Planimetrie stradali e profili longitudinali		COMMESSA	FASE	ELABORATO
		F0355	A	T15
				B
Il prodotto è consegnato a terzi solo dietro specifica autorizzazione				
SCALA: 1:500				
giugno 2021	emissione per revisione punto di consegna	MGP	GDS	GMA
ottobre 2020	Prima emissione	MGP	GDS	GMA
DATA	DESCRIZIONE	REDATTO	VERIFICATO	APPROVATO

PROPRONENTE

FRI-EL
FRI-EL S.p.A.
Piazza della Rotonda 2
00186 Roma (RM)
fri-elspa@legalmail.it
P. Iva 01652230218
Cod. Fisc. 07321020153

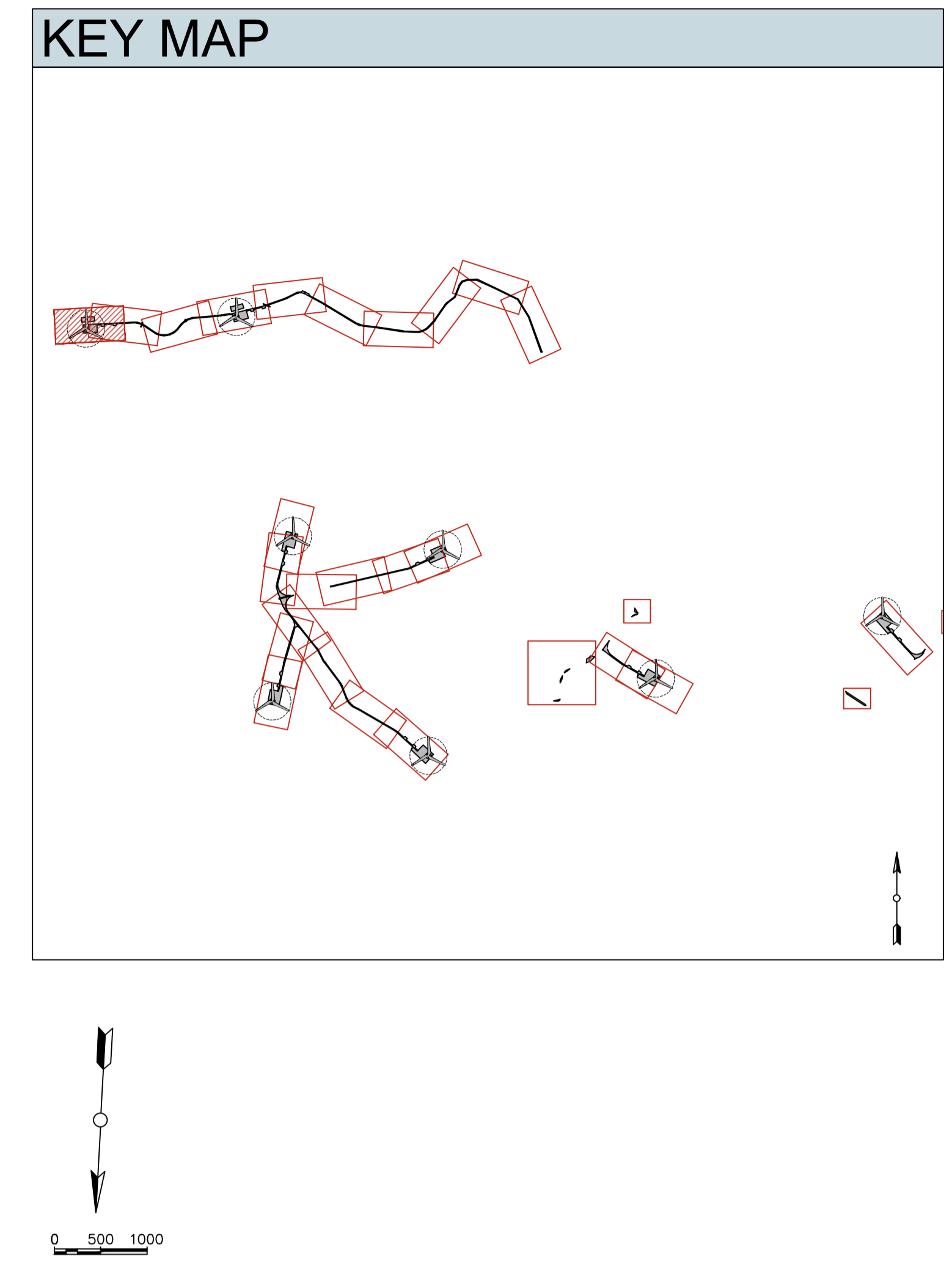
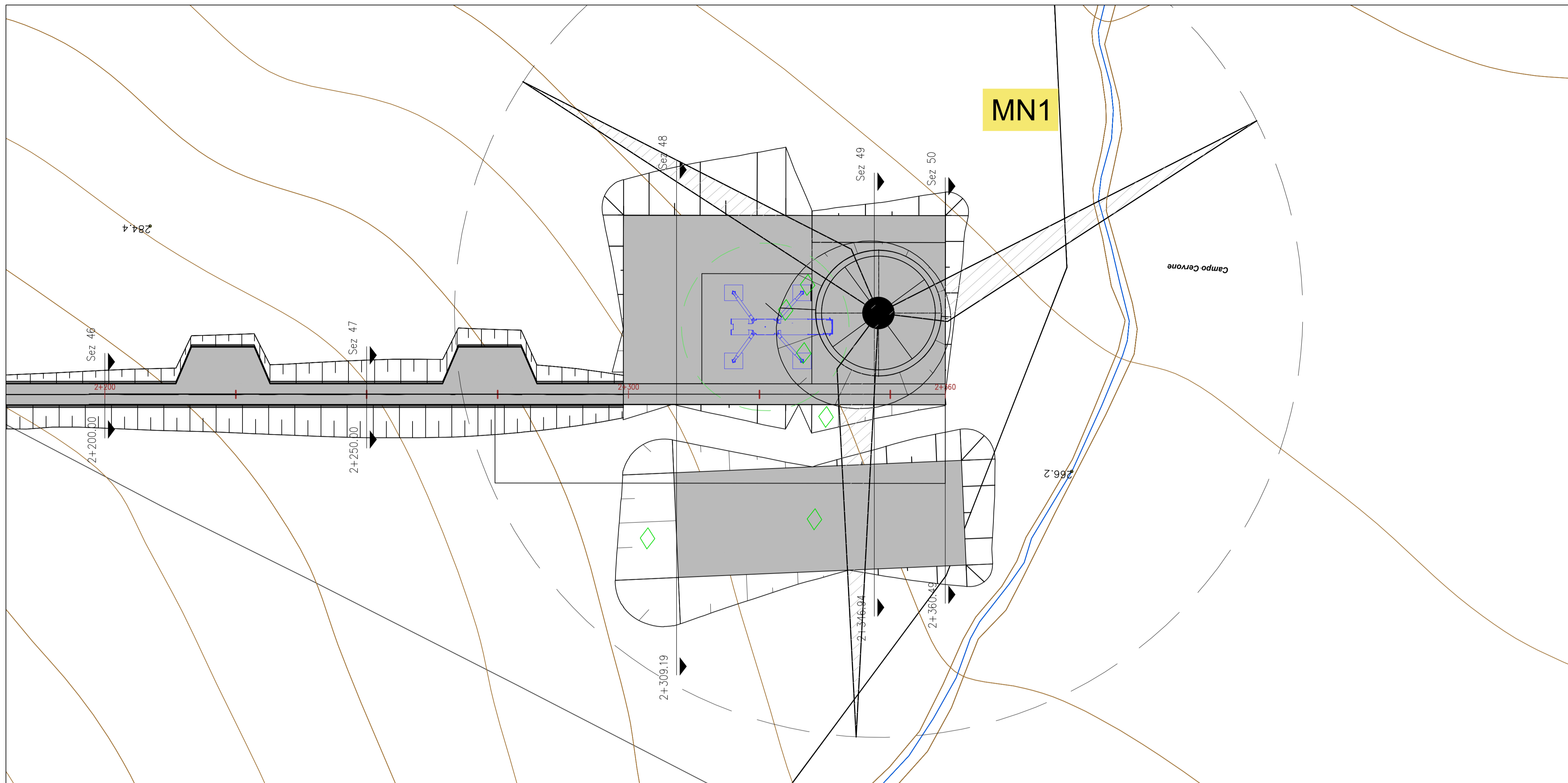
PROGETTAZIONE

F4 ingegneria srl
via Di Giura - Centro Direzionale, 85100 Potenza
Tel: +39 0971 1 944 797 - Fax: +39 0971 5 54 52
www.f4ingegneria.it - f4ingegneria@pec.it

Il Direttore Tecnico
(Ing. Giuseppe Manzi)

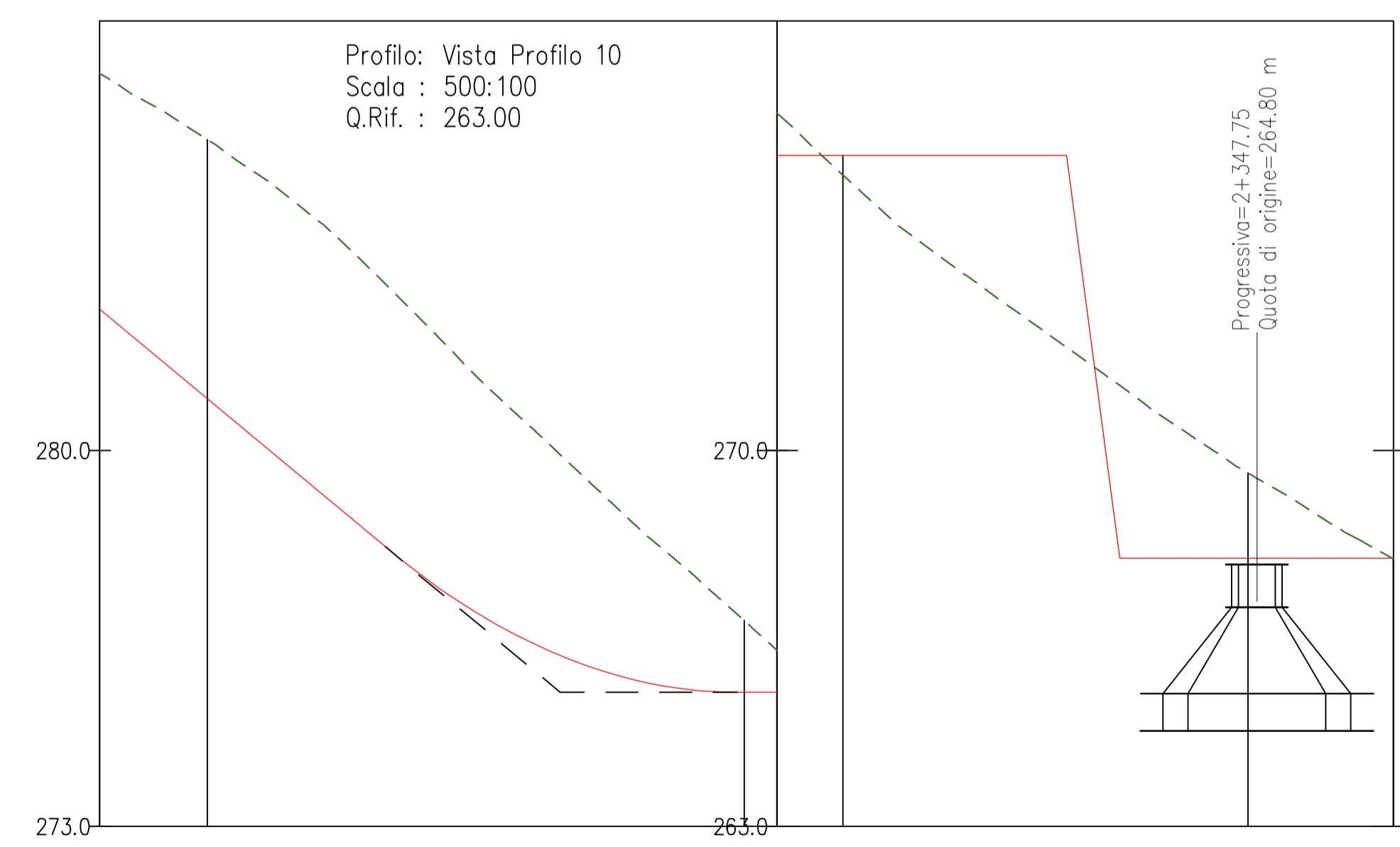


Società certificata secondo la norma UNI-EN ISO 9001:2015 per l'erogazione di servizi di ingegneria nei settori civile, idraulica, acustica, energia, ambiente (settore IAF: 34).



LIVELLETTA	L=95,29m i=-16,64‰ h=-15,86m	L=32,83m	L=30,64m i=-9,00‰ h=0,00m	L=4,94m i=-191,79‰ h=-7,59m	L=25,50m i=-6,00‰ h=0,00m
------------	------------------------------------	----------	---------------------------------	-----------------------------------	---------------------------------

Profilo: Vista Profilo 10
Scala : 500:100
Q.Rif. : 273.00



Profilo: Vista Profilo 10
Scala : 500:100
Q.Rif. : 263.00

Progressiva=2+347,75
Quota di origine=264,80 m

NUMERO SEZIONE	47	48	49
DISTANZE PROGRESSIVE	2+250,00	2+309,19	2+346,94
DISTANZE PARZIALI		59,19	37,75
QUOTE PROGETTO	280,00	275,50	268,00
QUOTE TERRENO	273,00	273,00	273,00
ETTOMETRICHE			

REGIONE BASILICATA
PROVINCIA DI MATERA
COMUNI DI MONTESCAGLIOSO E
POMARICO

AUTORIZZAZIONE UNICA EX D.LGS. 387/2003

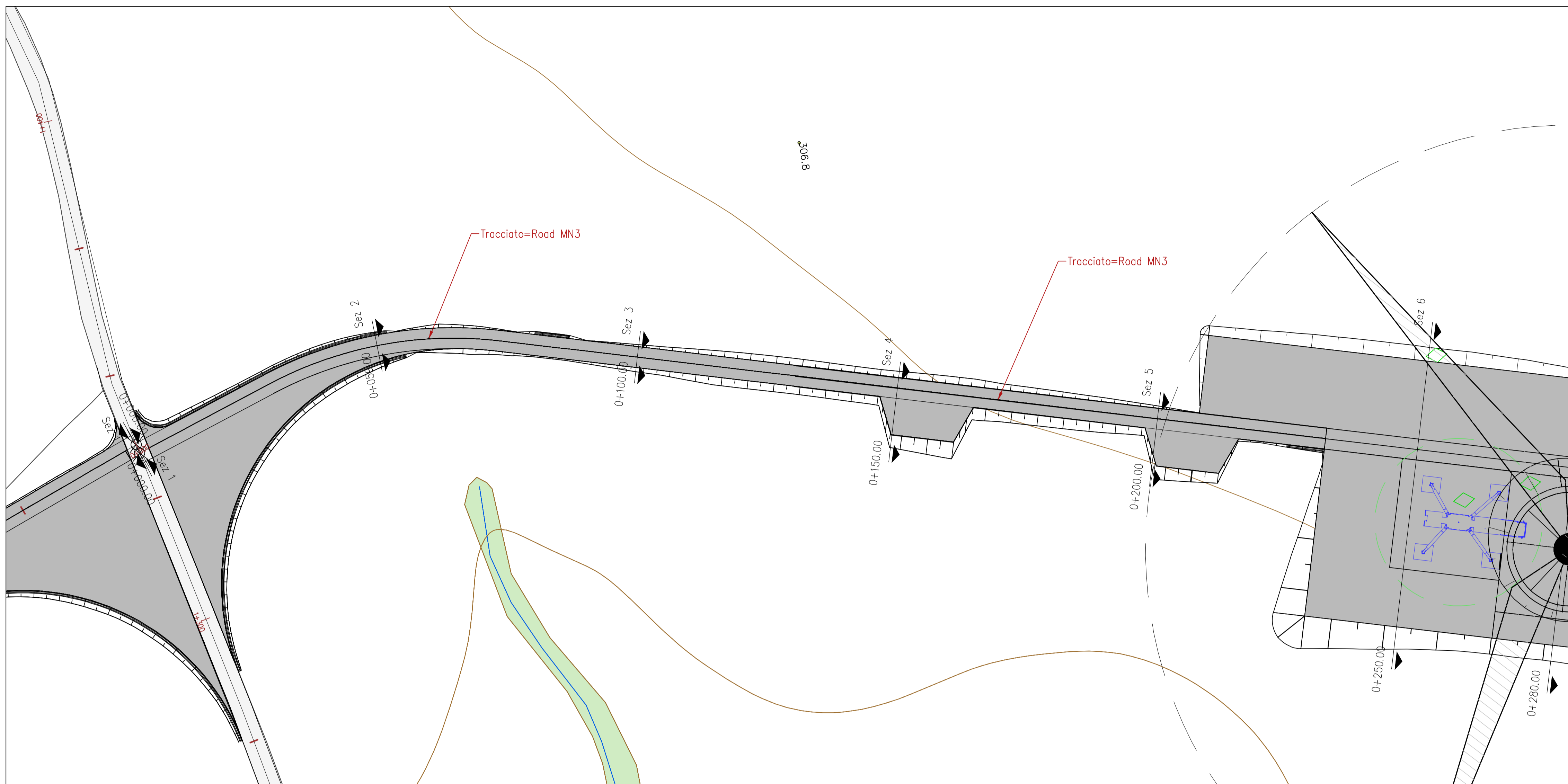
Progetto Definitivo
Parco eolico "Piana dell'Imperatore" e opere connesse

TITOLO ELABORATO		CODICE ELABORATO			
A.16.a.13.10 - a.14.10 Planimetrie stradali e profili longitudinali		COMMESSA	FASE	ELABORATO	REV.
		F0355	A	T15	B
		Riproduzione e consegna a terzi solo dietro specifica autorizzazione			
		SCALA 1:500			
giugno 2021	emissione per revisione punto di consegna	MGP	GDS	GMA	
ottobre 2020	Prima emissione	MGP	GDS	GMA	
DATA	DESCRIZIONE	REDATTO	VERIFICATO	APPROVATO	

PROPRONENTE
FRI-EL
FRI-EL S.p.A.
Piazza della Rotonda 2
00186 Roma (RM)
fri-elspa@legalmail.it
P. Iva 01652230218
Cod. Fisc. 07321020153

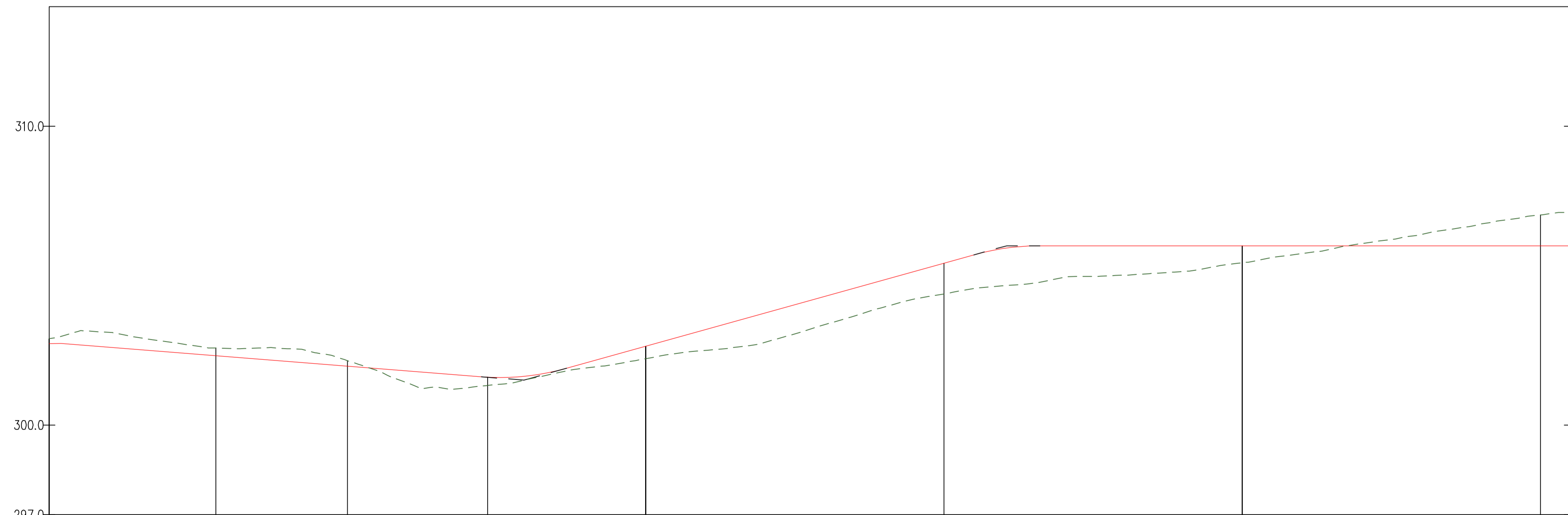
PROGETTAZIONE
F4 ingegneria srl
via Di Giura - Centro Direzionale, 85100 Potenza
Tel: +39 0971 1 944 797 - Fax: +39 0971 5 54 52
www.f4ingegneria.it - f4ingegneria@pec.it
Il Direttore Tecnico
(Ing. Giuseppe Manzi)

Società certificata secondo la norma UNI-EN ISO 9001:2015 per l'erogazione di servizi di ingegneria nei settori: civile, idraulica, acustica, energia, ambiente (settore IAF: 34).



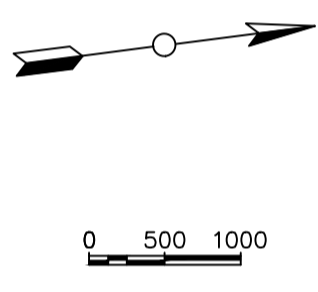
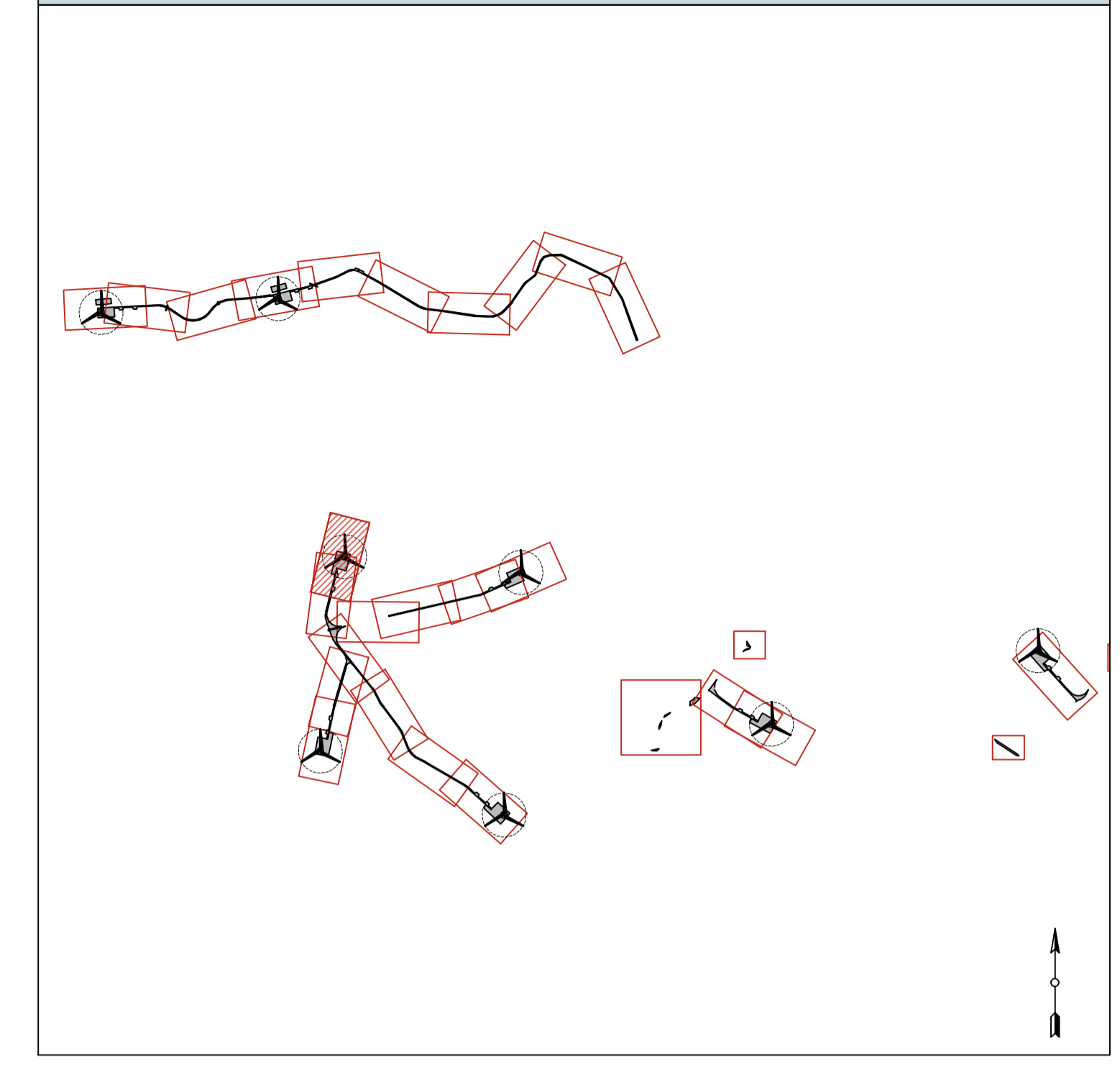
LIVELLETTA	L=2.01m i=1.44% h=0.01m	L=70.45m i=1.59% h=1.12m	L=14.28m	L=68.25m i=5.56% h=3.79m	L=11.10m	L=127.75m i=0.60% h=0.08m
------------	-------------------------------	--------------------------------	----------	--------------------------------	----------	---------------------------------

Profilo: Vista Profilo 11
 Scala : 500:100
 Q.Rif. : 297.00



NUMERO SEZIONE	0	50.00	100.00	150.00	200.00	250.00	300.00
DISTANZE PROGRESSIVE	0	50.00	100.00	150.00	200.00	250.00	300.00
DISTANZE PARZIALI		50.00	50.00	50.00	50.00	50.00	50.00
QUOTE PROGETTO		302.15	301.87	302.22	302.63	304.38	305.41
QUOTE TERRENO		302.15	301.87	302.22	302.63	305.41	306.00
ETTOMETRICHE		0	50	100	150	200	250

KEY MAP



REGIONE BASILICATA
 PROVINCIA DI MATERA
 COMUNI DI MONTESCAGLIOSO E
 POMARICO

AUTORIZZAZIONE UNICA EX D.LGS. 387/2003

Progetto Definitivo
Parco eolico "Piana dell'Imperatore" e opere connesse

TITOLO ELABORATO		CODICE ELABORATO	
A.16.a.13.11 - a.14.11		Planimetrie stradali e profili longitudinali	
COMMESSA	FASE	ELABORATO	REV.
F0355	A	T15	B
Riproduzione e consegna a terzi solo dietro specifica autorizzazione			
SCALA		1:500	

DATA	DESCRIZIONE	REDATTO	VERIFICATO	APPROVATO
giugno 2021	emissione per revisione punto di consegna	MGP	GDS	GMA
ottobre 2020	Prima emissione	MGP	GDS	GMA

PROPRONENTE

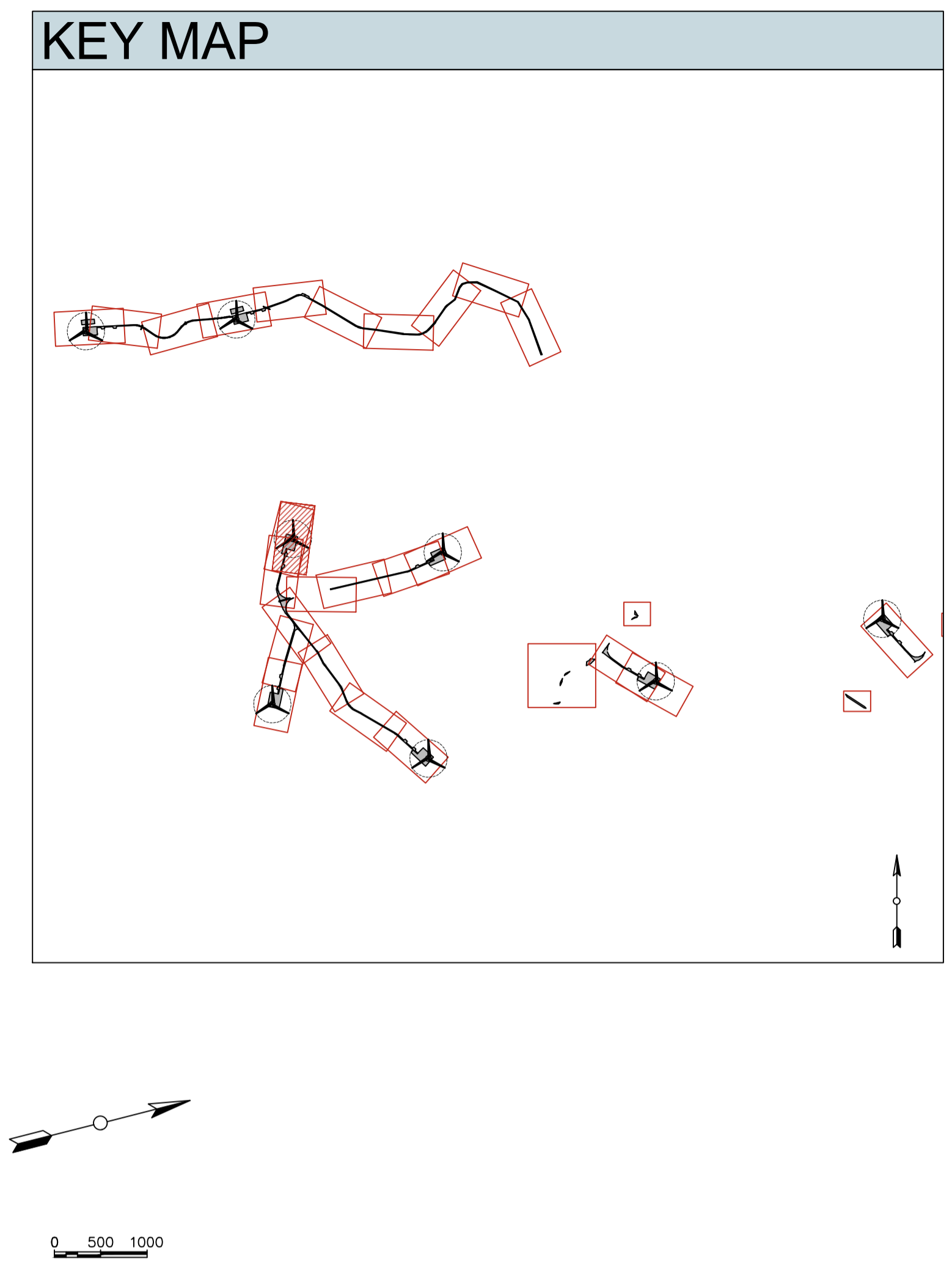
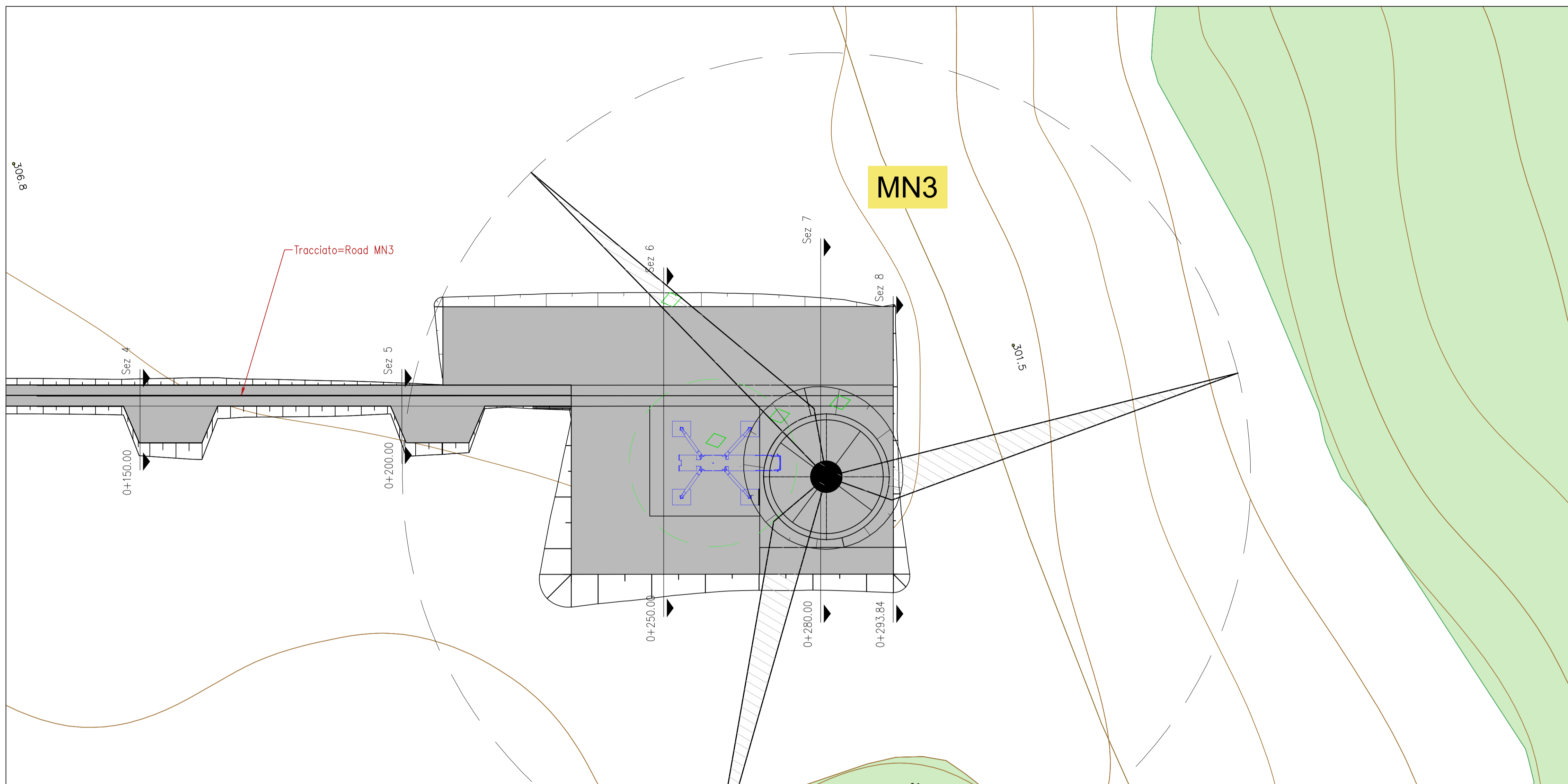
FRI-EL S.p.A.
 Piazza della Rotonda 2
 00186 Roma (RM)
 fri-elspa@legalmail.it
 P. Iva 01652230218
 Cod. Fisc. 07321020153

PROGETTAZIONE

F4 ingegneria srl
 via Di Giura - Centro Direzionale, 85100 Potenza
 Tel: +39 0971 1 944 797 - Fax: +39 0971 5 54 52
 www.f4ingegneria.it - f4ingegneria@pec.it

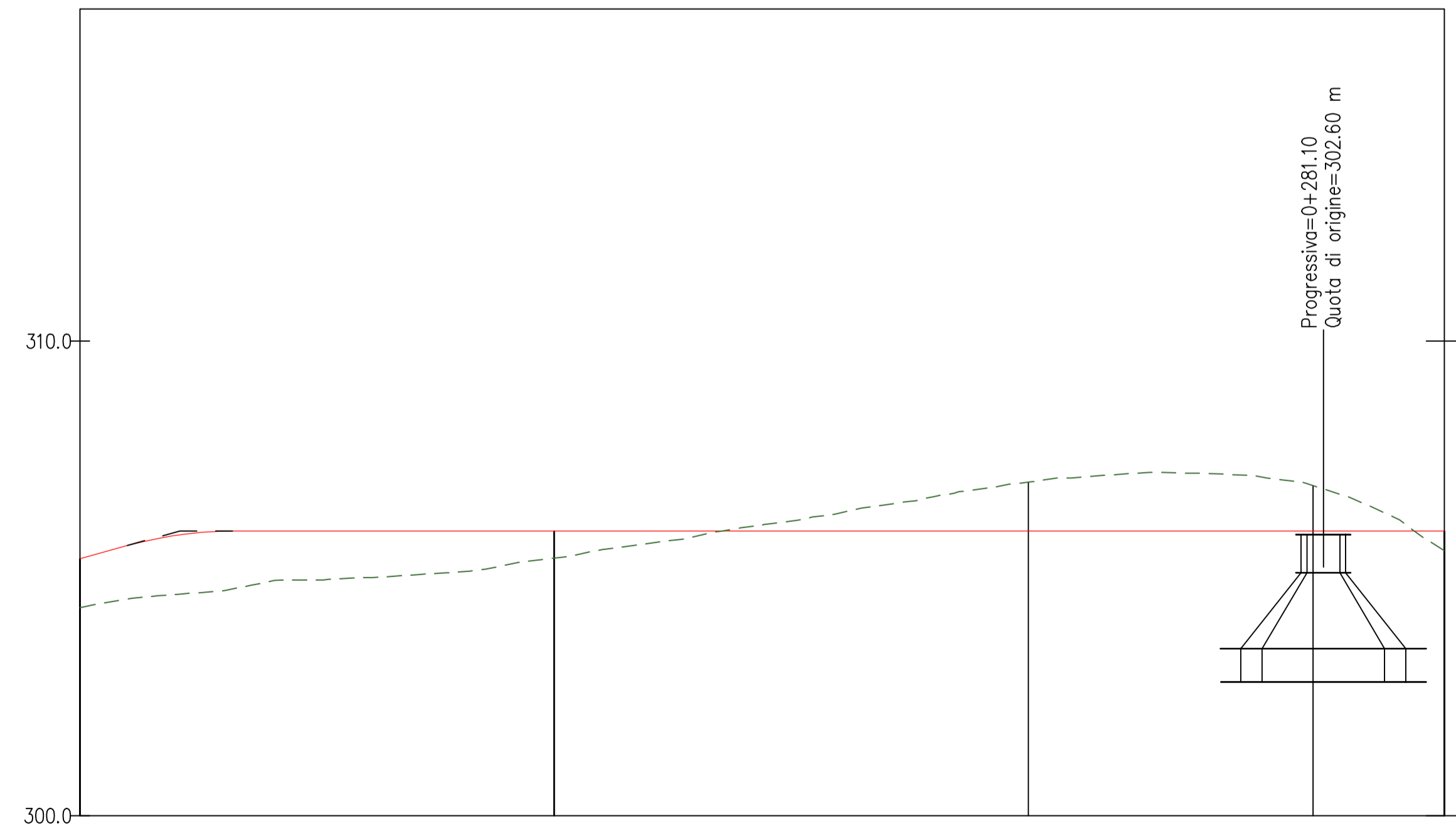
Il Direttore Tecnico
 (ing. Giuseppe Manzi)

Società certificata secondo la norma UNI-EN ISO 9001:2015 per l'erogazione di servizi di ingegneria nei settori: civile, idraulica, acustica, energia, ambiente (settore IAF: 34).



LIVELLETTE	L=68.25m h=5.45m h=3.79m	L=11.10m	L=127.75m h=0.80m h=0.00m
------------	--------------------------------	----------	---------------------------------

Profilo: Vista Profilo 12
 Scala : 500:100
 Q.Rif. : 300.00



NUMERO SEZIONE	0	50,00	100,00	130,00	143,84
DISTANZE PROGRESSIVE	0	50,00	100,00	130,00	143,84
DISTANZE PARZIALI		50,00	50,00	30,00	13,84
QUOTE PROGETTO	300,00	305,64	306,00	307,03	306,36
QUOTE TERRENO	300,00	305,64	306,00	307,03	306,36
ETTOMETRICHE					

REGIONE BASILICATA
 PROVINCIA DI MATERA
 COMUNI DI MONTESCAGLIOSO E POMARICO

AUTORIZZAZIONE UNICA EX D.LGS. 387/2003

Progetto Definitivo
 Parco eolico "Piana dell'Imperatore" e opere connesse

TITOLO ELABORATO: A.16.a.13.12 - a.14.12
Planimetrie stradali e profili longitudinali

CODICE ELABORATO: F0355 | A | T15 | B

SCALA: 1:500

DATA	DESCRIZIONE	REDATTO	VERIFICATO	APPROVATO
giugno 2021	emissione per revisione punto di consegna	MGP	GDS	GMA
ottobre 2020	Prima emissione	MGP	GDS	GMA

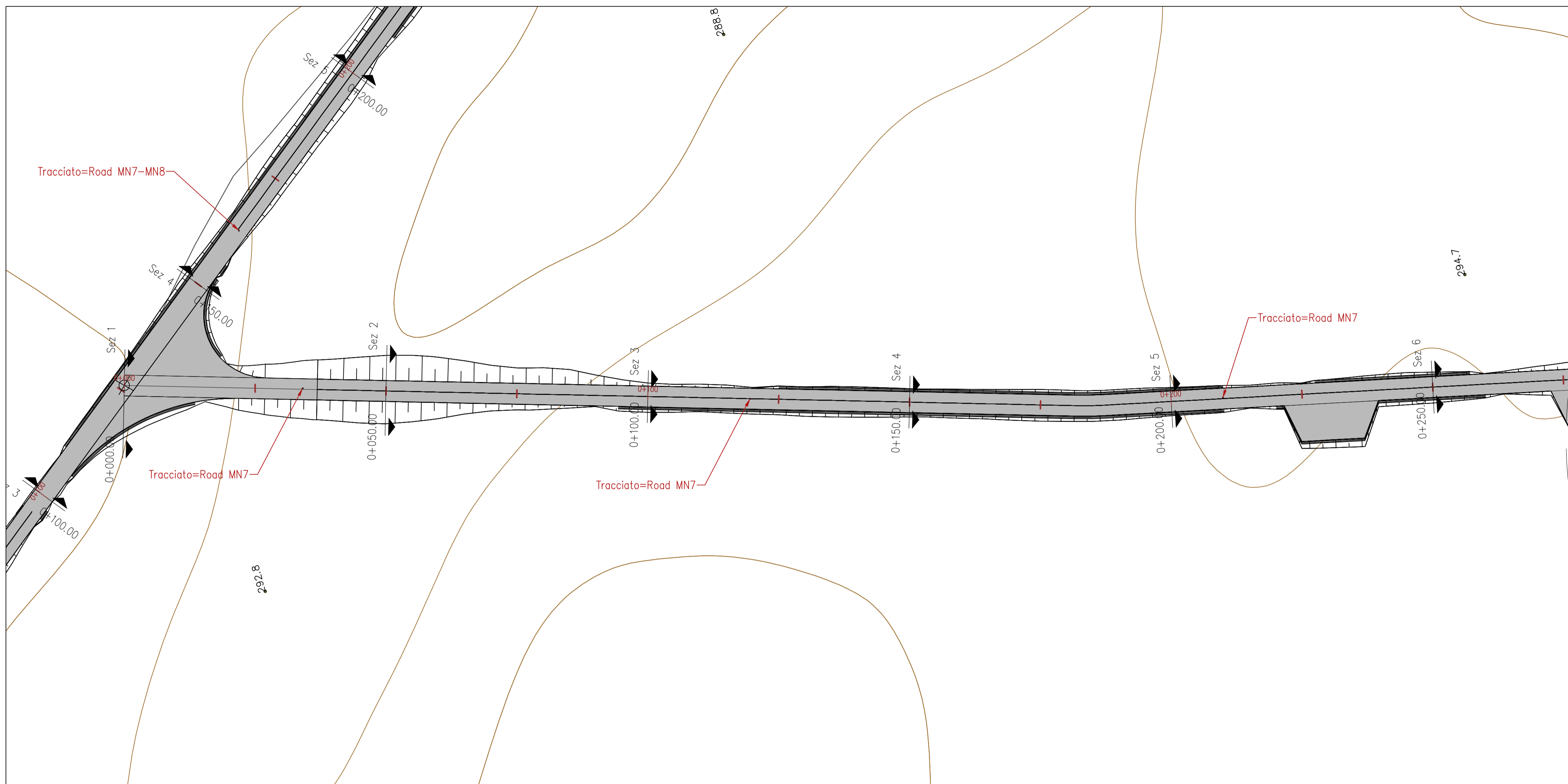
PROPRONENTE:
FRI-EL
 FRI-EL S.p.A.
 Piazza della Rotonda 2
 00186 Roma (RM)
 fri-elspa@legalmail.it
 P. Iva 01652230218
 Cod. Fisc. 07321020153

PROGETTAZIONE:
F4 ingegneria srl
 via Di Giura - Centro Direzionale, 85100 Potenza
 Tel: +39 0971 1 944 797 - Fax: +39 0971 5 54 52
 www.f4ingegneria.it - f4ingegneria@pec.it

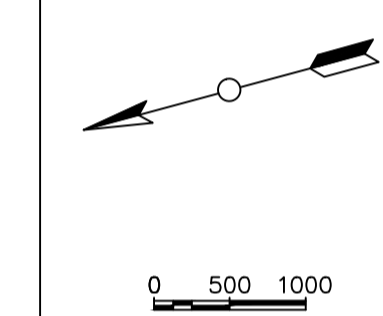
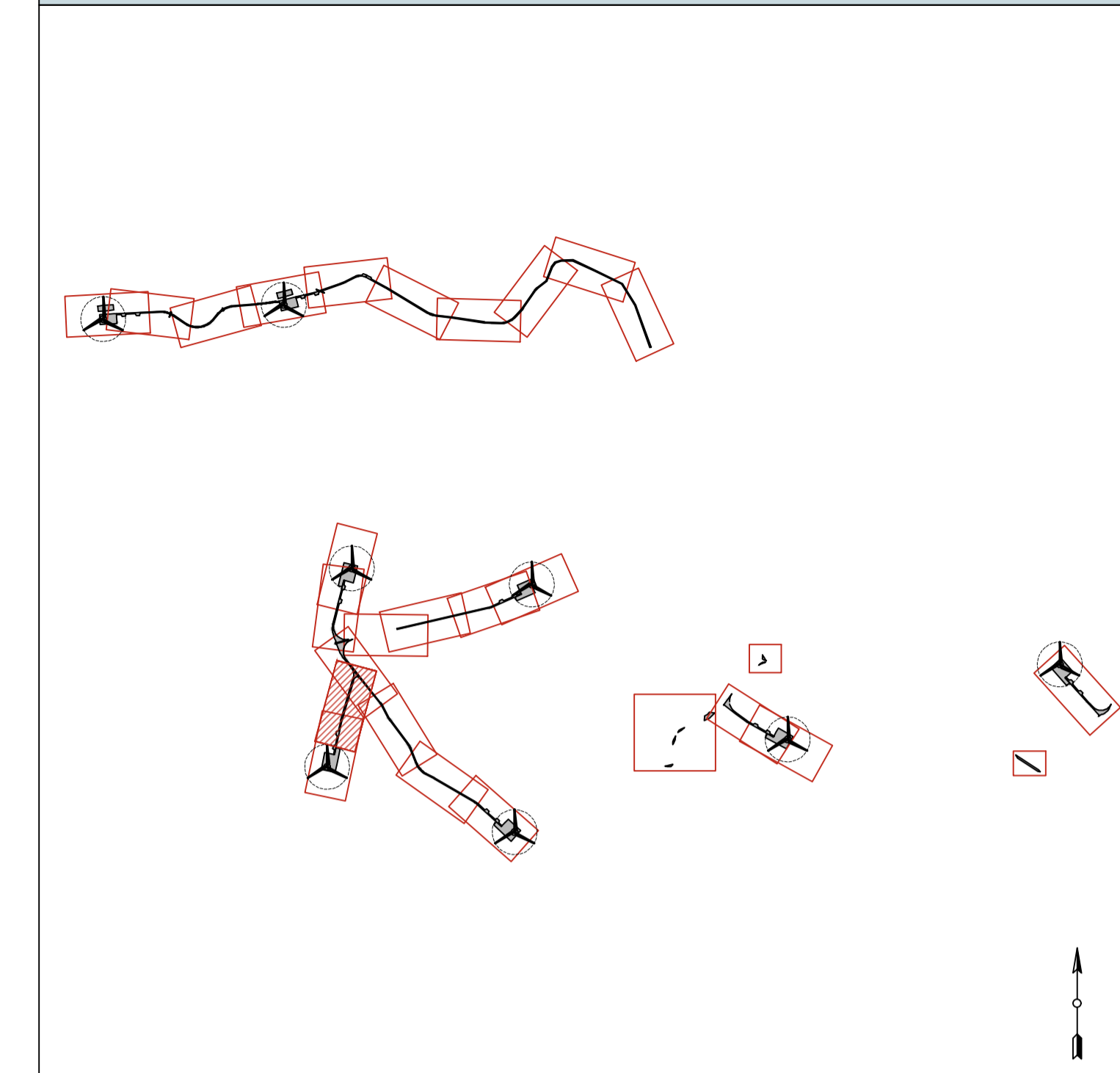
Il Direttore Tecnico
 (Ing. Giuseppe Manzi)

Stampa: 1975

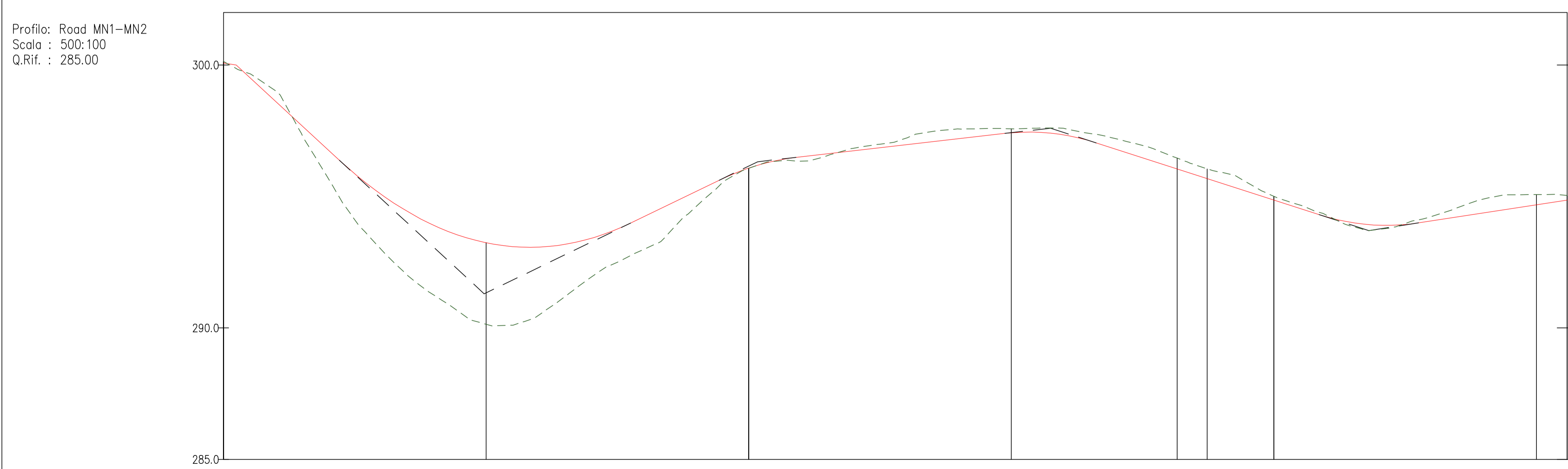
Società certificata secondo la norma UNI-EN ISO 9001:2015 per l'erogazione di servizi di ingegneria nei settori: civile, idraulica, acustica, energia, ambiente (settore IAF: 34).



KEY MAP



LIVELLETTA	L=42.47m i=-1.07% dh=-0.97m	L=19.65m i=-18.43% dh=-3.62m	L=55.45m	L=16.85m i=-8.69% dh=-1.63m	L=14.64m	L=39.76m i=-2.29% dh=-0.91m	L=17.39m	L=42.43m i=-6.43% dh=-2.73m	L=18.97m	L=29.64m i=-3.69% dh=-0.91m
------------	-----------------------------------	------------------------------------	----------	-----------------------------------	----------	-----------------------------------	----------	-----------------------------------	----------	-----------------------------------



NUMERO SEZIONE						
DISTANZE PROGRESSIVE		0+050.00	0+100.00	0+150.00	0+200.00	0+250.00
DISTANZE PARZIALI	50.00		50.00		50.00	
QUOTE PROGETTO		290.14	293.24	296.08	297.12	294.07
QUOTE TERRENO						
ETTOMETRICHE						

REGIONE BASILICATA
 PROVINCIA DI MATERA
 COMUNI DI MONTESCAGLIOSO E POMARICO

AUTORIZZAZIONE UNICA EX D.LGS. 387/2003

Progetto Definitivo
Parco eolico "Piana dell'Imperatore" e opere connesse

TITOLO ELABORATO
A.16.a.13.13 - a.14.13
Planimetrie stradali e profili longitudinali

CODICE ELABORATO
 COMMESSA FASE ELABORATO REV.
 F0355 A T15 B

SCALA
 1:500

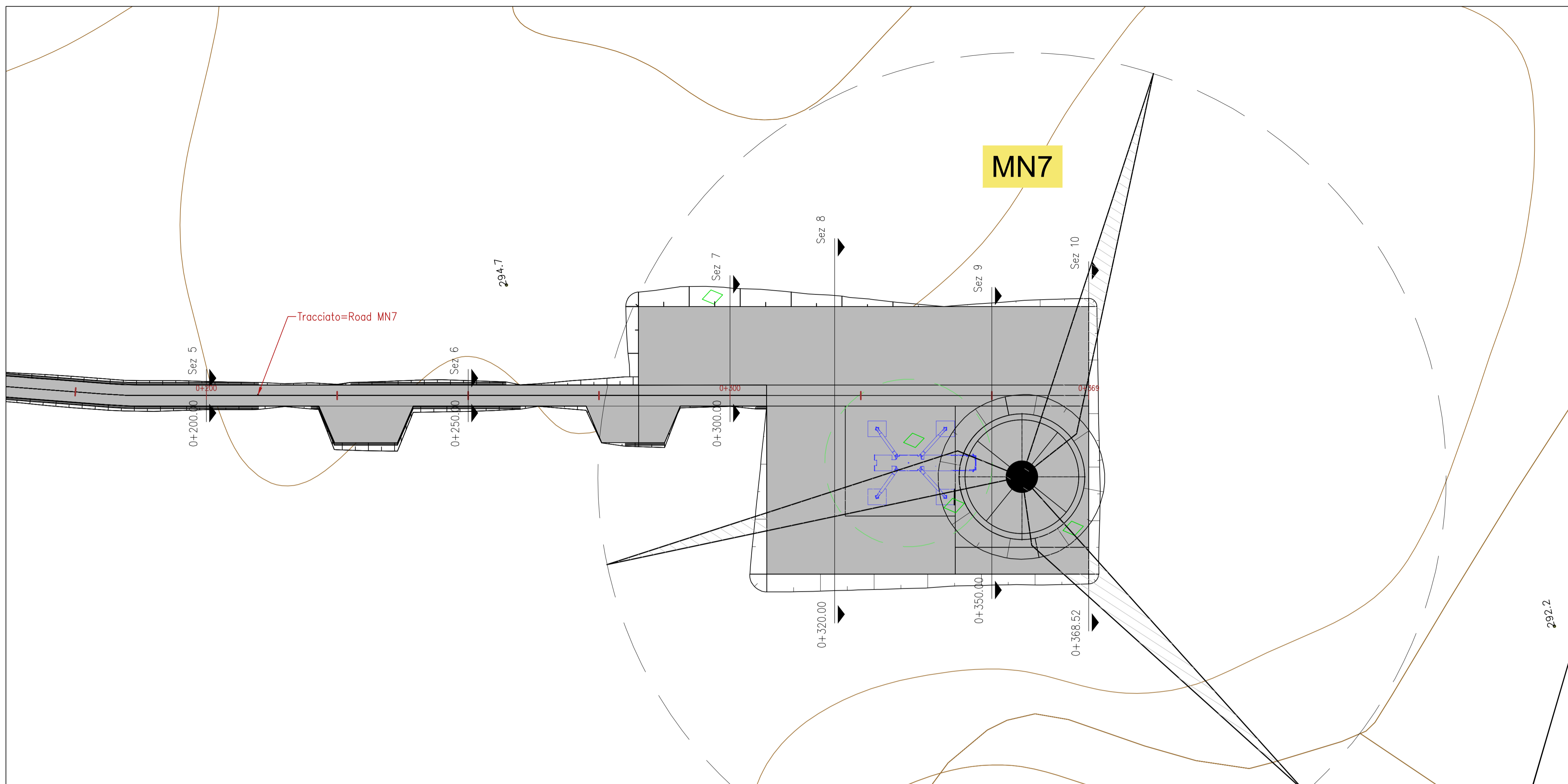
giugno 2021	emissione per revisione punto di consegna	MGP	GDS	GMA
ottobre 2020	Prima emissione	MGP	GDS	GMA
DATA	DESCRIZIONE	REDATTO	VERIFICATO	APPROVATO

FRI-EL S.p.A.
 Piazza della Rotonda 2
 00186 Roma (RM)
 fri-elspa@legalmail.it
 P. Iva 01652230218
 Cod. Fisc. 07321020153

F4 ingegneria srl
 via Di Giura - Centro Direzionale, 85100 Potenza
 Tel: +39 0971 1 944 797 - Fax: +39 0971 5 54 52
 www.f4ingegneria.it - f4ingegneria@pec.it

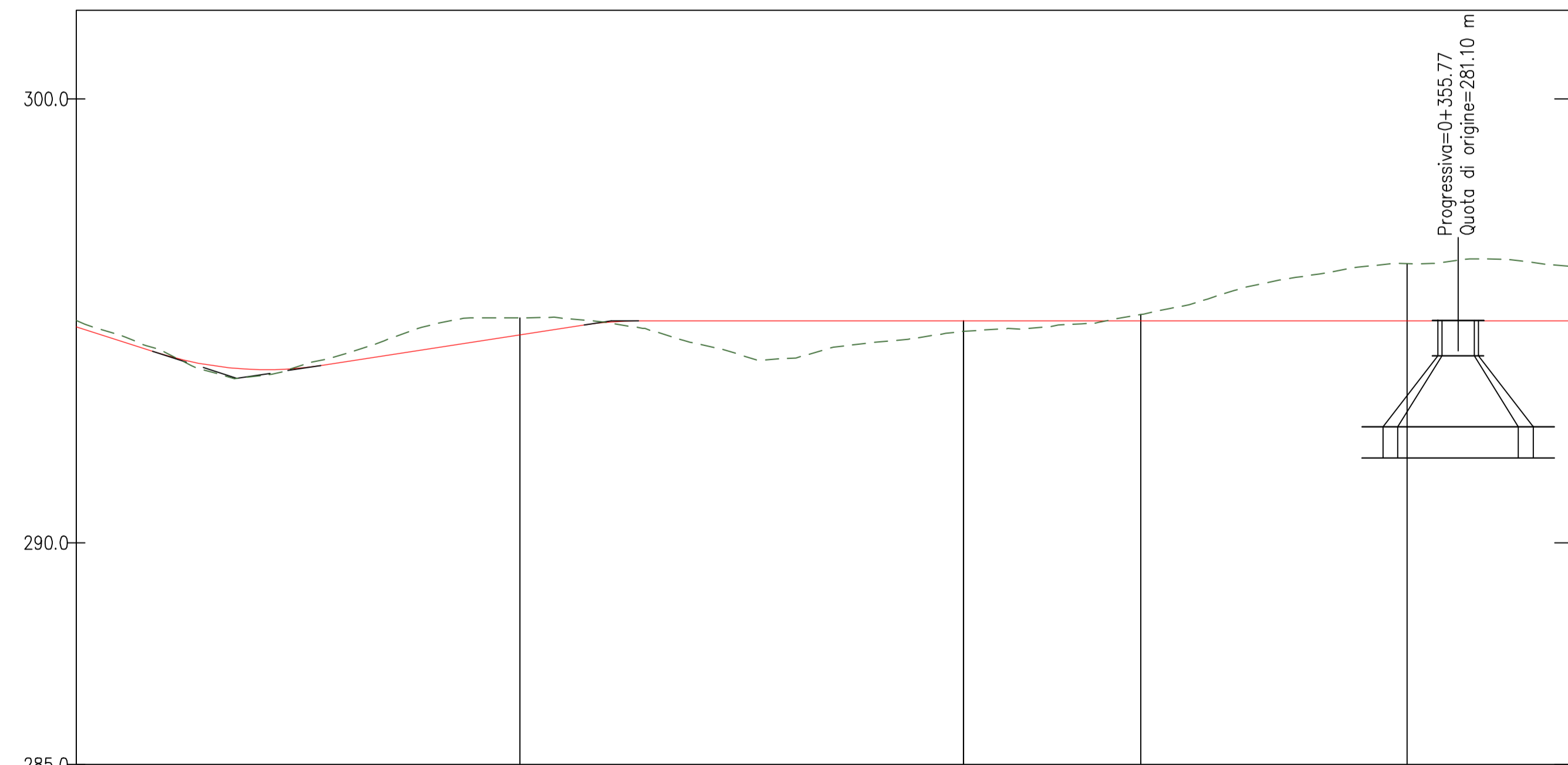
Il Direttore Tecnico
 (ing. Giuseppe Manzi)

Società certificata secondo la norma UNI-EN ISO 9001:2015 per l'erogazione di servizi di ingegneria nei settori: civile, idraulica, acustica, energia, ambiente (settore IAF: 34).




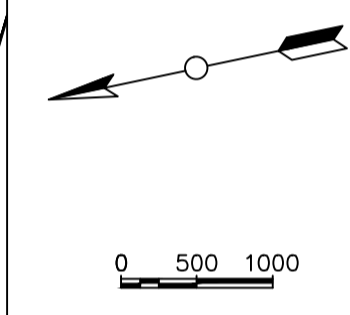
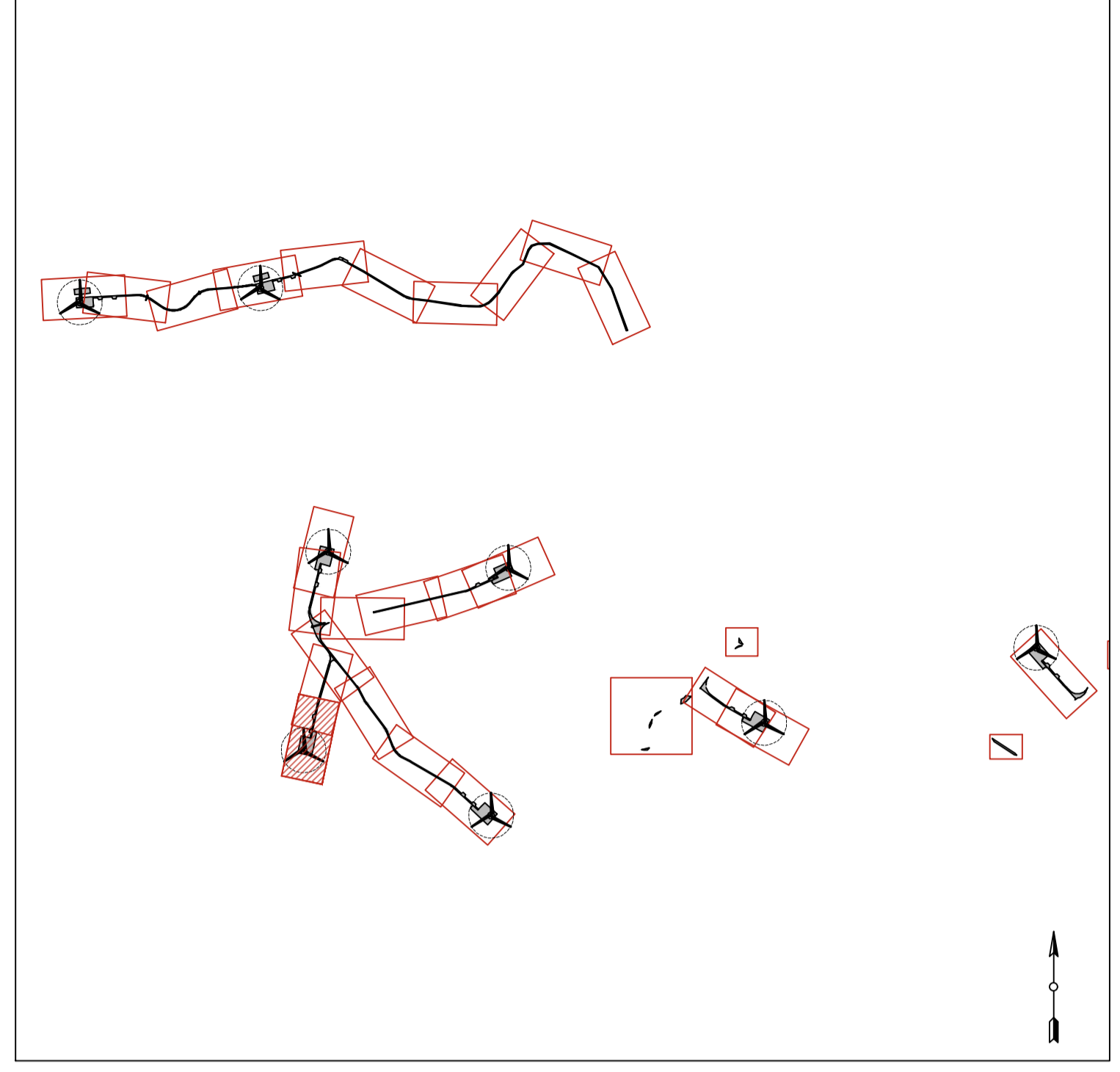
LIVELLETTA	L=42.43m i=-6.43% h=-2.73m	L=18.97m	L=29.64m i=-3.07% h=-0.91m	L=6.14m	L=105.14m i=0.00% h=0.00m
------------	----------------------------------	----------	----------------------------------	---------	---------------------------------

Profilo: Vista Profilo 14
Scala : 500:100
Q.Rif. : 285.00



NUMERO SEZIONE	6	7	8	9	10
DISTANZE PROGRESSIVE	0+250.00	0+300.00	0+320.00	0+350.00	0+368.52
DISTANZE PARZIALI	50,00	50,00	20,00	30,00	18,52
QUOTE PROGETTO	294.08	295.00	295.00	295.00	295.00
QUOTE TERRENO	294.08	294.70	294.70	294.70	294.70
ETTOMETRICHE	50	50	20	30	18.52

KEY MAP



REGIONE BASILICATA
PROVINCIA DI MATERA
COMUNI DI MONTESCAGLIOSO E
POMARICO



AUTORIZZAZIONE UNICA EX D.LGS. 387/2003

Progetto Definitivo
Parco eolico "Piana dell'Imperatore" e opere connesse

TITOLO ELABORATO		CODICE ELABORATO			
A.16.a.13.14 - a.14.14 Planimetrie stradali e profili longitudinali		COMMESSA	FASE	ELABORATO	REV.
		F0355	A	T15	B
SCALA					
1:500					

giugno 2021	emissione per revisione punto di consegna	MGP	GDS	GMA
ottobre 2020	Prima emissione	MGP	GDS	GMA
DATA	DESCRIZIONE	REDATTO	VERIFICATO	APPROVATO

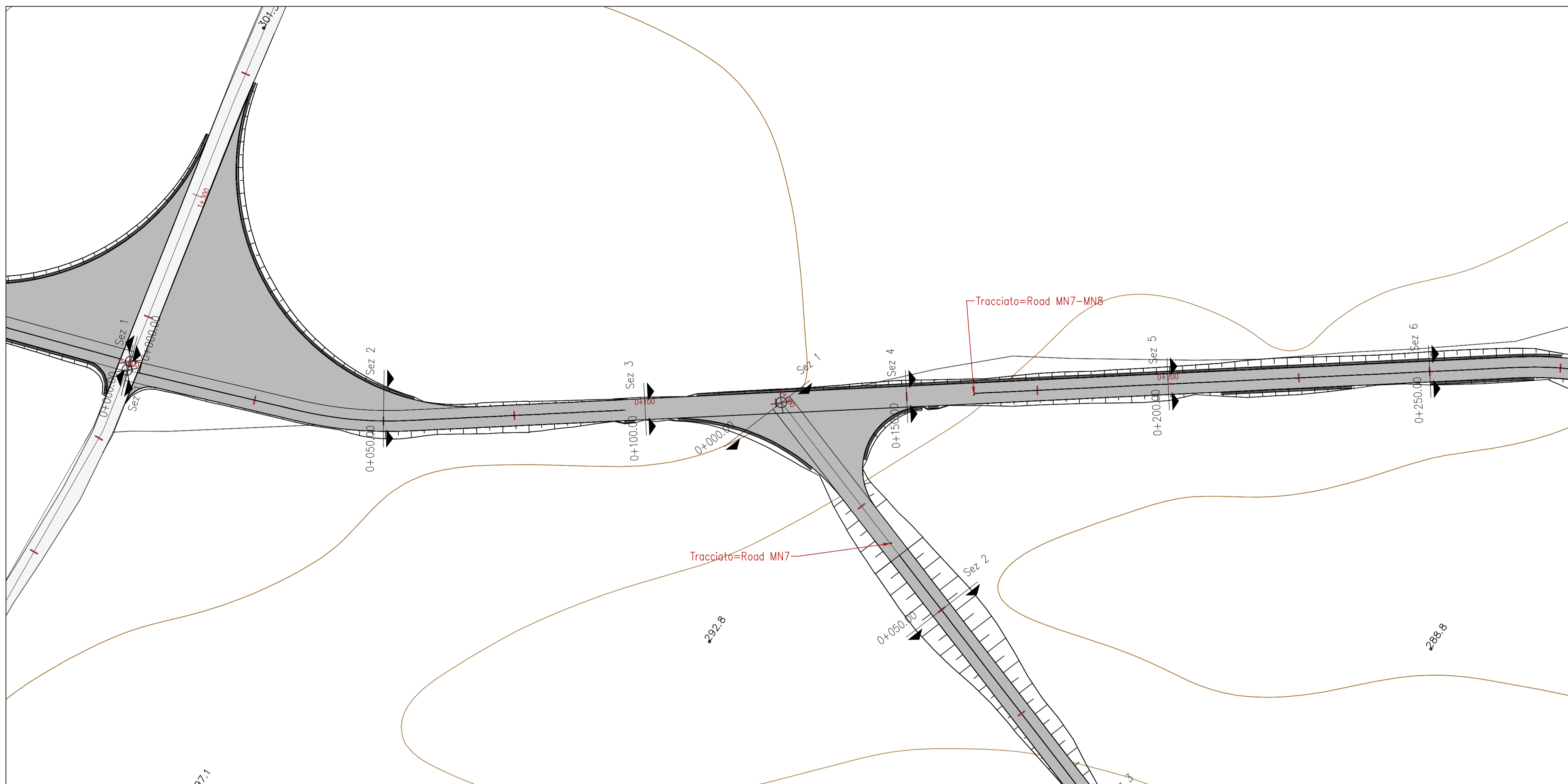
FRI-EL
FRI-EL S.p.A.
Piazza della Rotonda 2
00186 Roma (RM)
fri-elspa@legalmail.it
P. Iva 01652230218
Cod. Fisc. 07321020153

F4 ingegneria srl
via Di Giura - Centro Direzionale, 85100 Potenza
Tel: +39 0971 1 944 797 - Fax: +39 0971 5 54 52
www.f4ingegneria.it - f4ingegneria@pec.it

Il Direttore Tecnico
(Ing. Giuseppe Manzi)

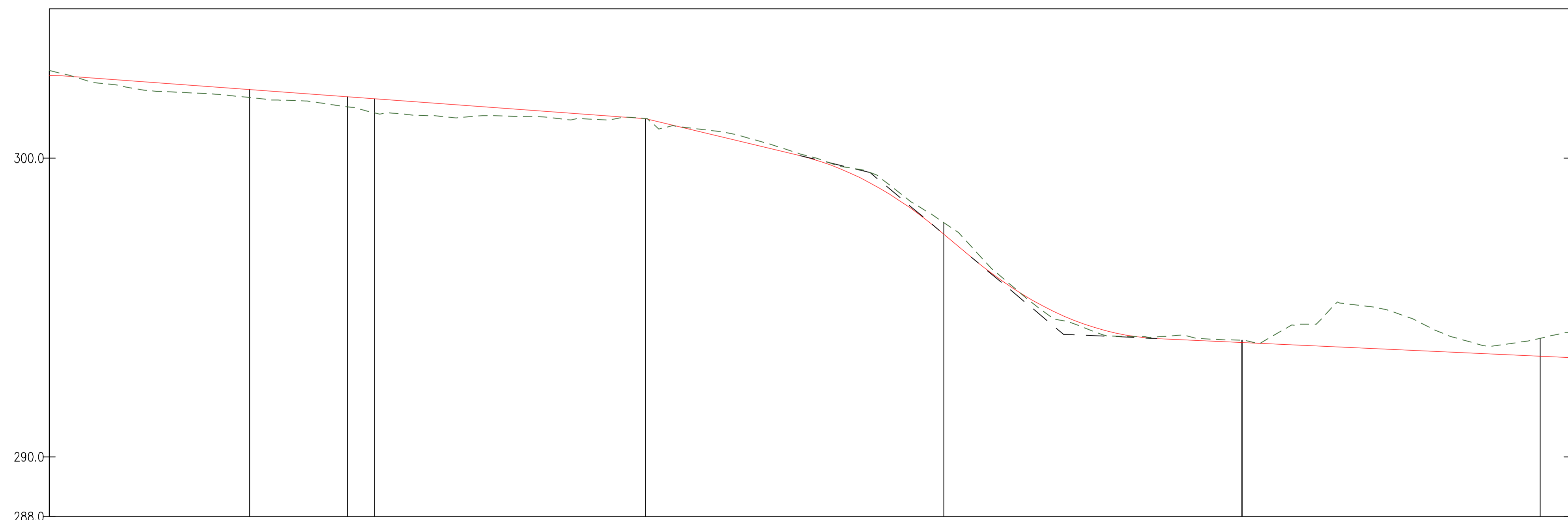
INGEGNERI DELLA PROV. DI POTENZA
N° 1975

Società certificata secondo la norma UNI-EN ISO 9001:2015 per l'erogazione di servizi di ingegneria nei settori: civile, idraulica, acustica, energia, ambiente (settore IAF: 34).



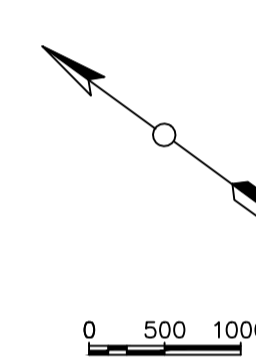
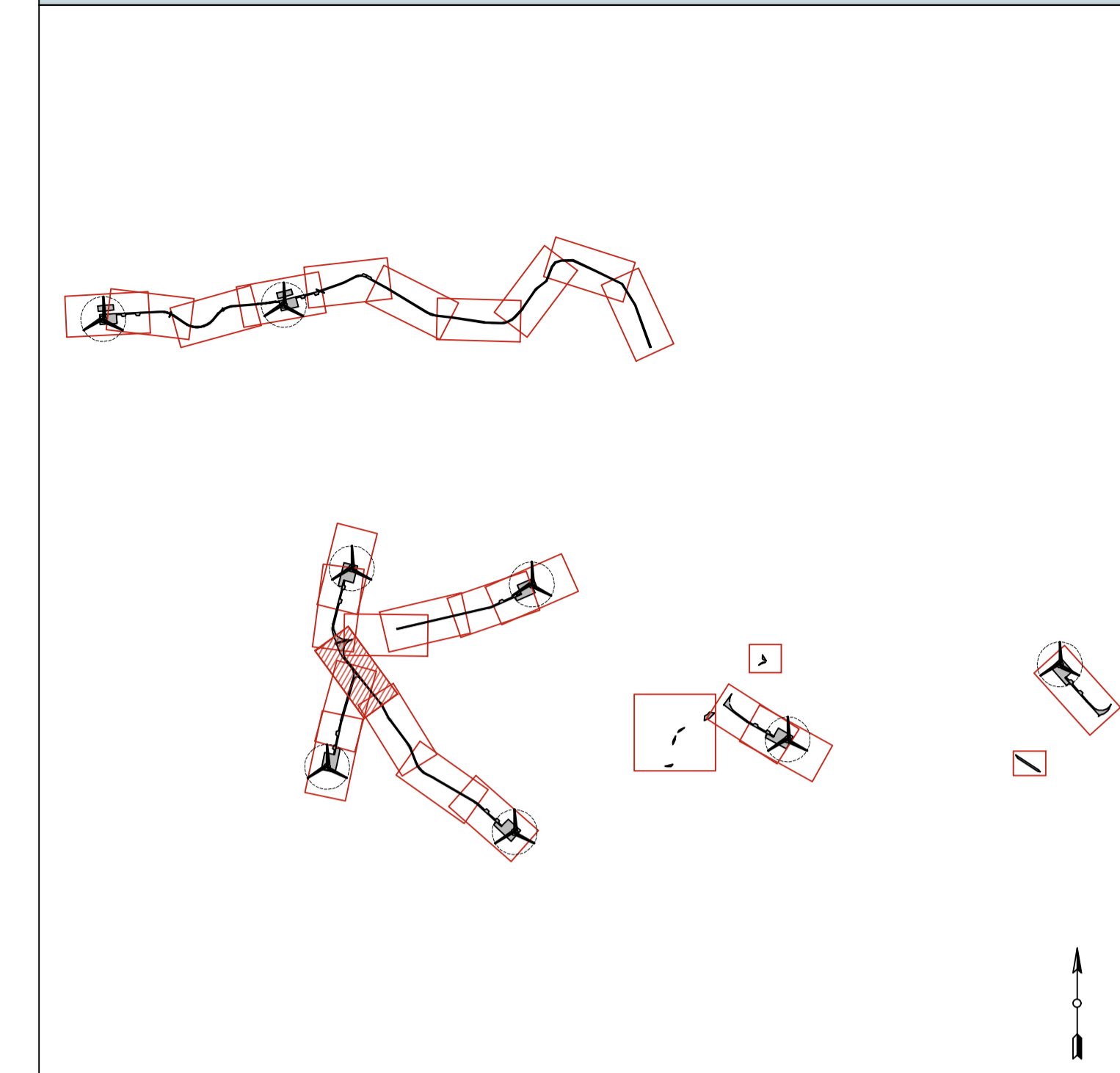
LIVELLETTA	L=2.02m i=-10.41% dh=-0.21m	L=97.98m i=-1.47% dh=-1.44m	L=25.89m i=-4.80% dh=-1.24m	L=23.36m	L=5.35m i=-16.70% dh=-0.89m	L=31.11m	L=192.74m i=-0.92% dh=-1.77m
------------	-----------------------------------	-----------------------------------	-----------------------------------	----------	-----------------------------------	----------	------------------------------------

Profilo: Vista Profilo 15
 Scala : 500:100
 Q.Rif. : 288.00



NUMERO SEZIONE	0	50.00	100.00	150.00	200.00	250.00
DISTANZE PROGRESSIVE	0	50.00	100.00	150.00	200.00	250.00
DISTANZE PARZIALI		50.00	50.00	50.00	50.00	50.00
QUOTE PROGETTO		292.05	291.32	287.45	283.83	283.37
QUOTE TERRENO						
ETTOMETRICHE						

KEY MAP



REGIONE BASILICATA
 PROVINCIA DI MATERA
 COMUNI DI MONTESCAGLIOSO E
 POMARICO

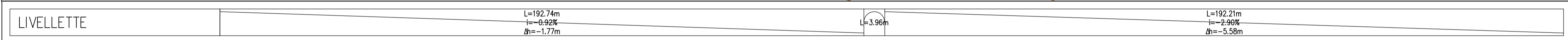
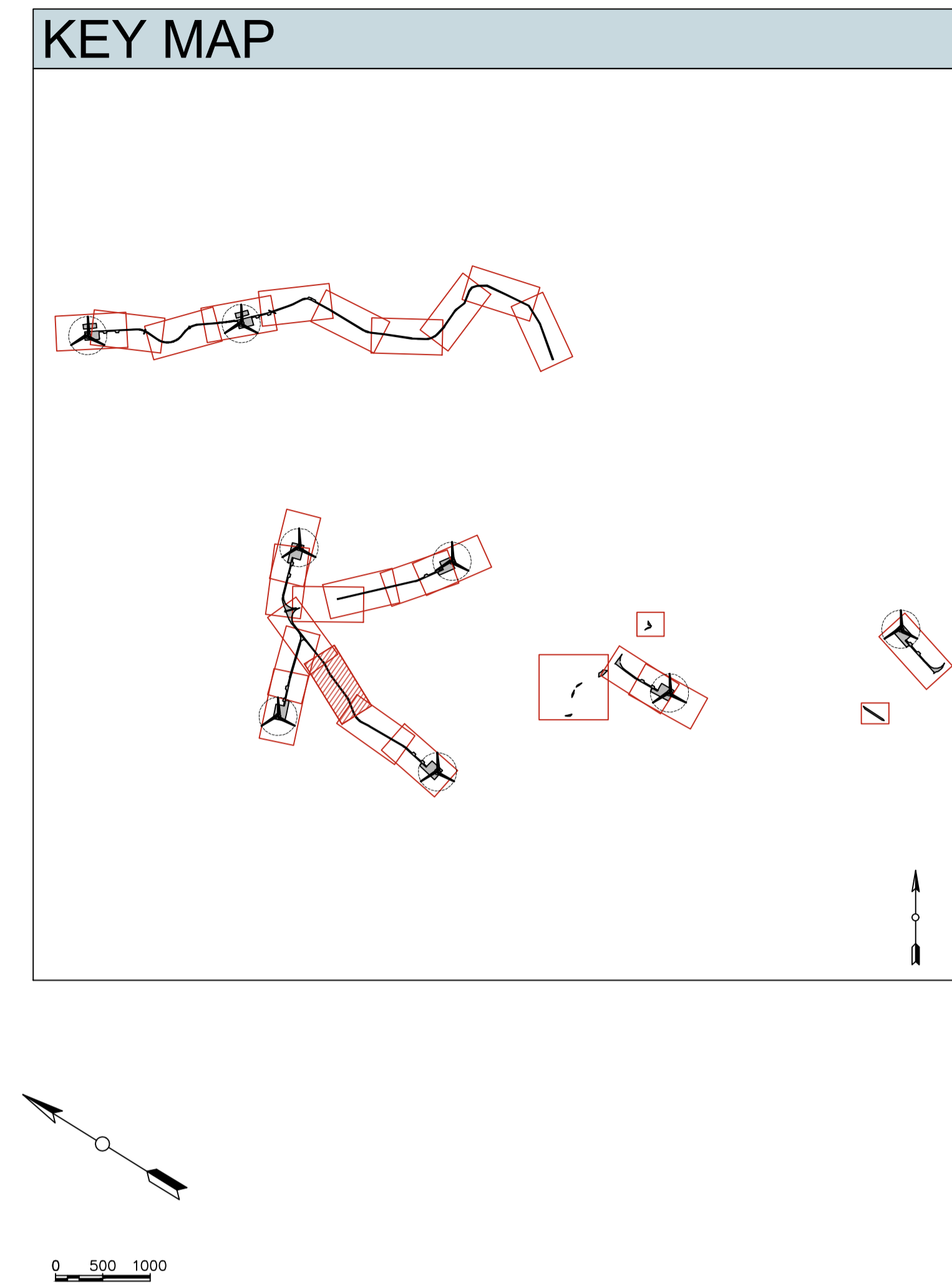
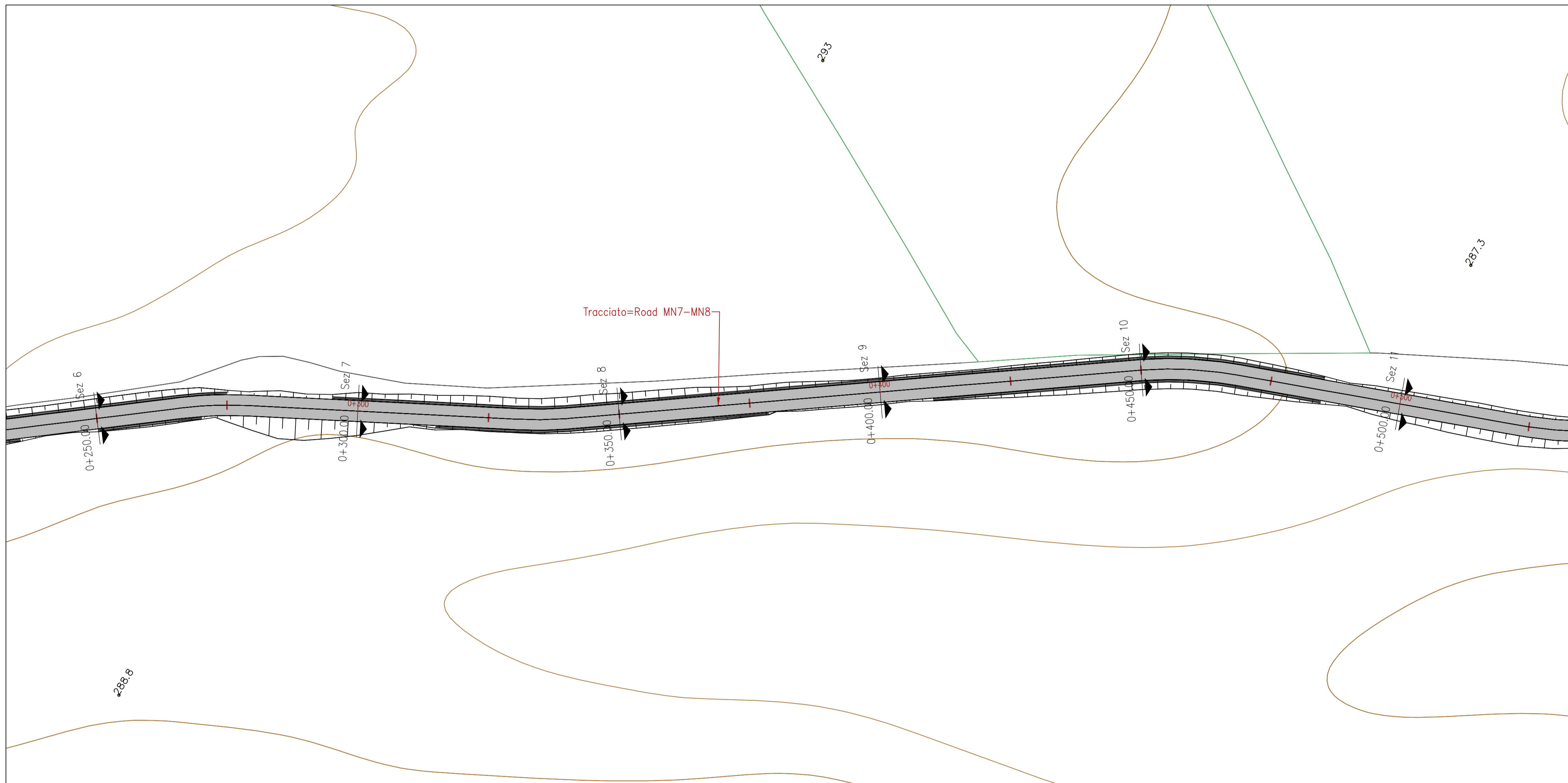
AUTORIZZAZIONE UNICA EX D.LGS. 387/2003

Progetto Definitivo
Parco eolico "Piana dell'Imperatore" e opere connesse

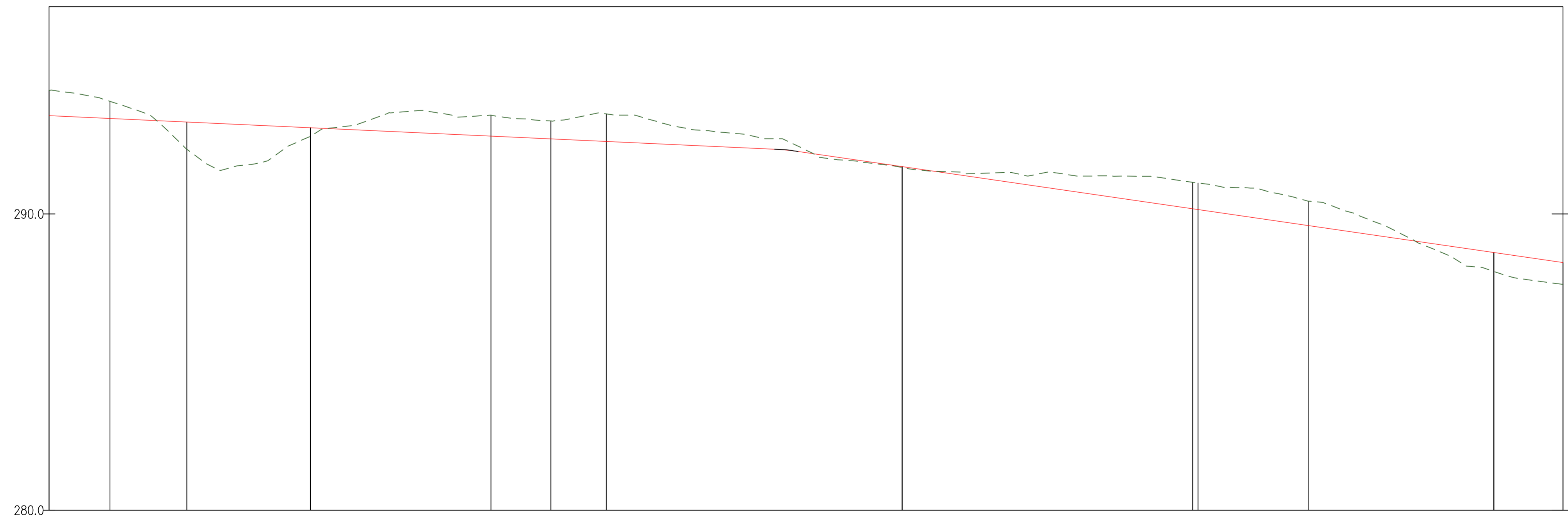
TITOLO ELABORATO		CODICE ELABORATO	
A.16.a.13.15 - a.14.15		F0355 A T15 B	
Planimetrie stradali e profili longitudinali		SCALA: 1:500	

DATA	DESCRIZIONE	REDATTO	VERIFICATO	APPROVATO
giugno 2021	emissione per revisione punto di consegna	MGP	GDS	GMA
ottobre 2020	Prima emissione	MGP	GDS	GMA

<p>PROPRONENTE</p> <p>FRI-EL FRI-EL S.p.A. Piazza della Rotonda 2 00186 Roma (RM) fri-elspa@legalmail.it P. Iva 01652230218 Cod. Fisc. 07321020153</p>	<p>PROGETTAZIONE</p> <p>F4 ingegneria srl via Di Giura - Centro Direzionale, 85100 Potenza Tel: +39 0971 1 944 797 - Fax: +39 0971 5 54 52 www.f4ingegneria.it - f4ingegneria@pec.it</p> <p>Il Direttore Tecnico (Ing. Giuseppe Manzi)</p> <p>Società certificata secondo la norma UNI-EN ISO 9001:2015 per l'erogazione di servizi di ingegneria nei settori civile, idraulica, acustica, energia, ambiente (settore IAF: 34).</p>
---	---



Profilo: Vista Profilo 16
Scala : 500:100
Q.Rif. : 280.00



NUMERO SEZIONE	6	7	8	9	10	11
DISTANZE PROGRESSIVE	0+250.00	0+300.00	0+350.00	0+400.00	0+450.00	0+500.00
DISTANZE PARZIALI		50.00	50.00	50.00	50.00	
QUOTE PROGETTO	287.63	282.01	282.45	281.05	280.15	280.00
QUOTE TERRENO	288.8	288.8	288.8	288.8	288.8	288.8
ETTOMETRICHE						

REGIONE BASILICATA
PROVINCIA DI MATERA
COMUNI DI MONTESCAGLIOSO E
POMARICO

AUTORIZZAZIONE UNICA EX D.LGS. 387/2003

Progetto Definitivo
Parco eolico "Piana dell'Imperatore" e opere connesse

TITOLO ELABORATO

A.16.a.13.16 - a.14.16
Planimetrie stradali e profili longitudinali

CODICE ELABORATO

COMMESSA	FASE	ELABORATO	REV.
F0355	A	T15	B

SCALA: 1:500

giugno 2021	emissione per revisione punto di consegna	MGP	GDS	GMA
ottobre 2020	Prima emissione	MGP	GDS	GMA
DATA	DESCRIZIONE	REDATTO	VERIFICATO	APPROVATO

PROPRONENTE

FRI-EL

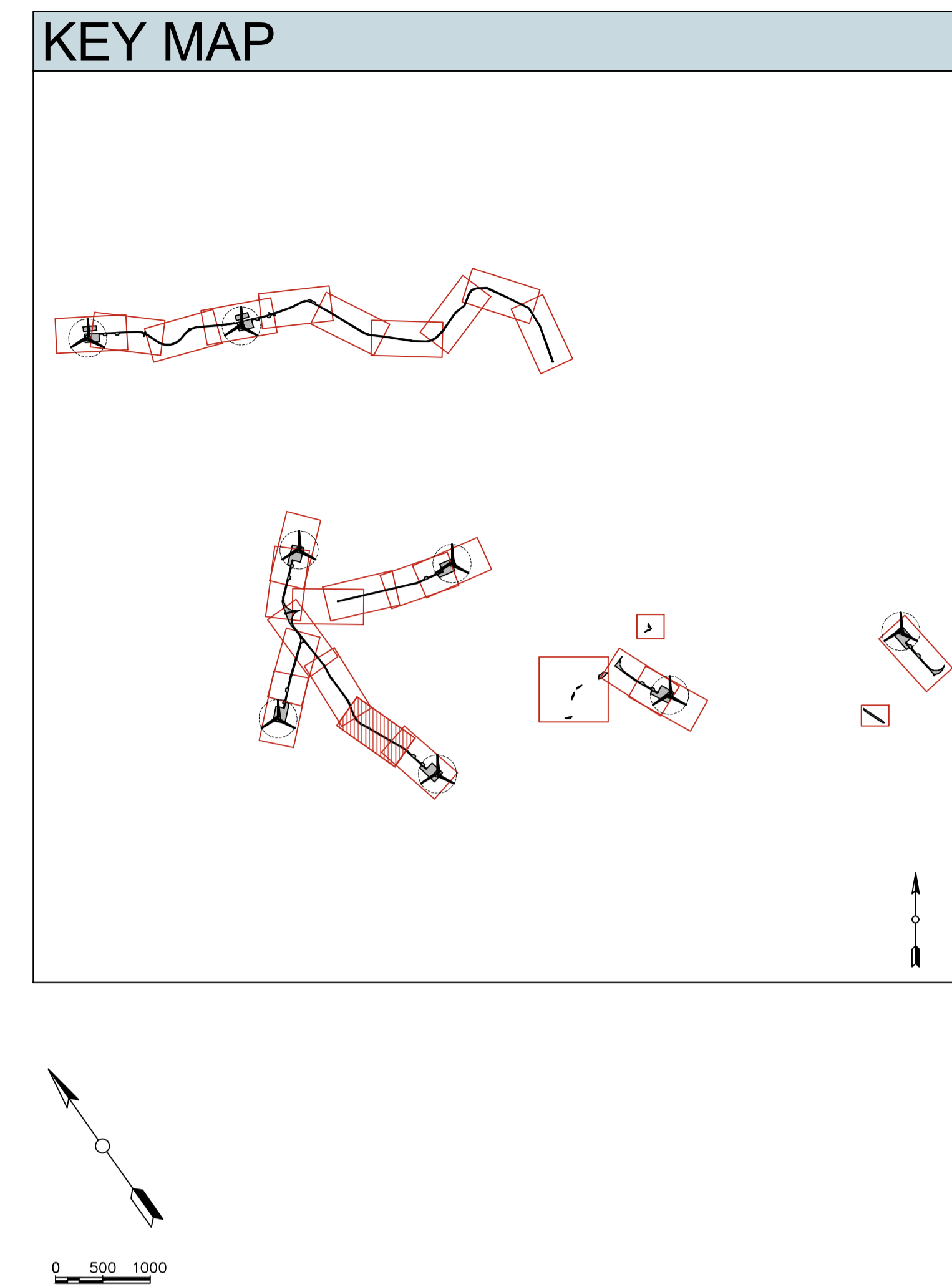
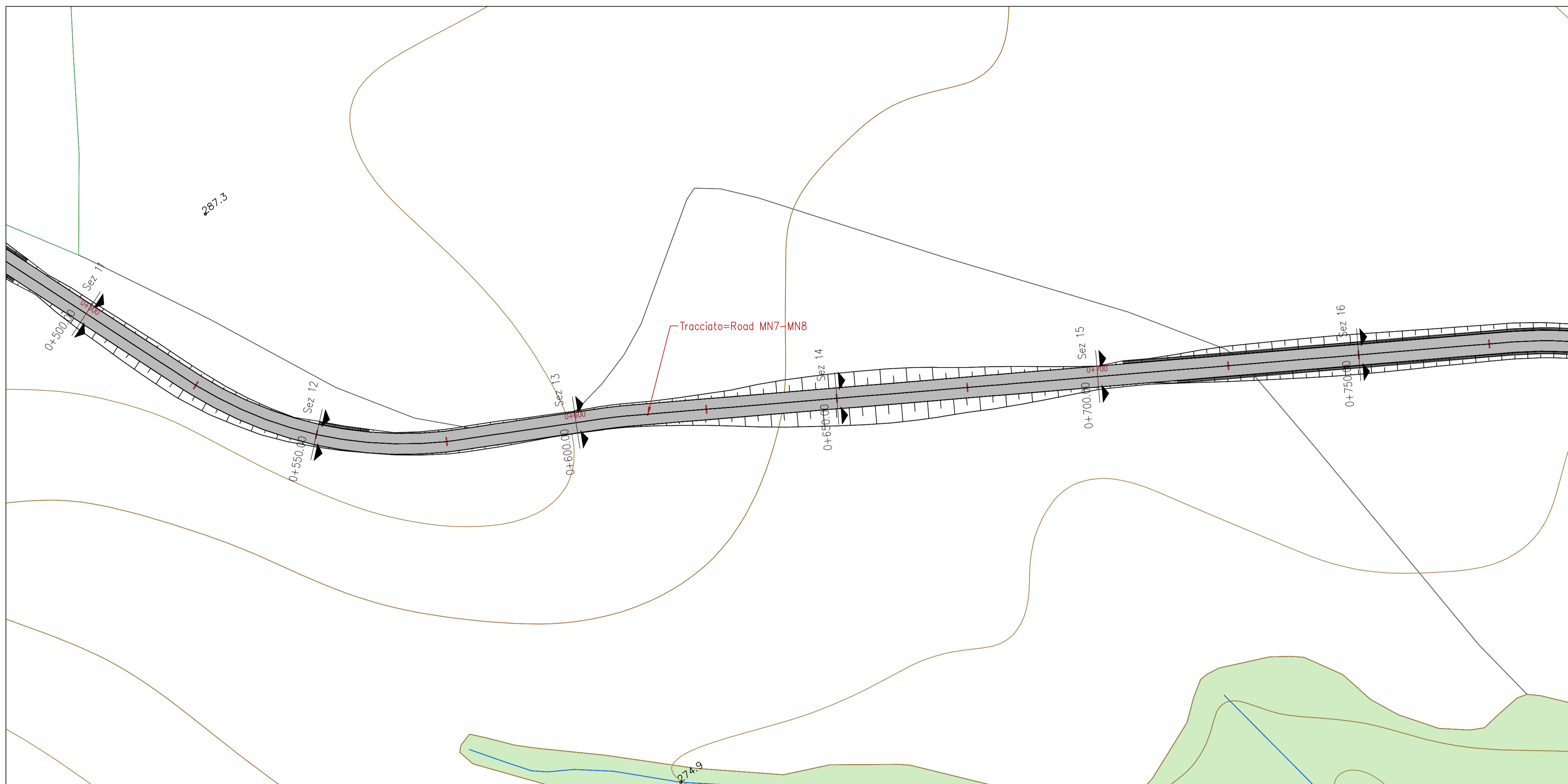
FRI-EL S.p.A.
Piazza della Rotonda 2
00186 Roma (RM)
fri-elspa@legalmail.it
P. Iva 01652230218
Cod. Fisc. 07321020153

PROGETTAZIONE

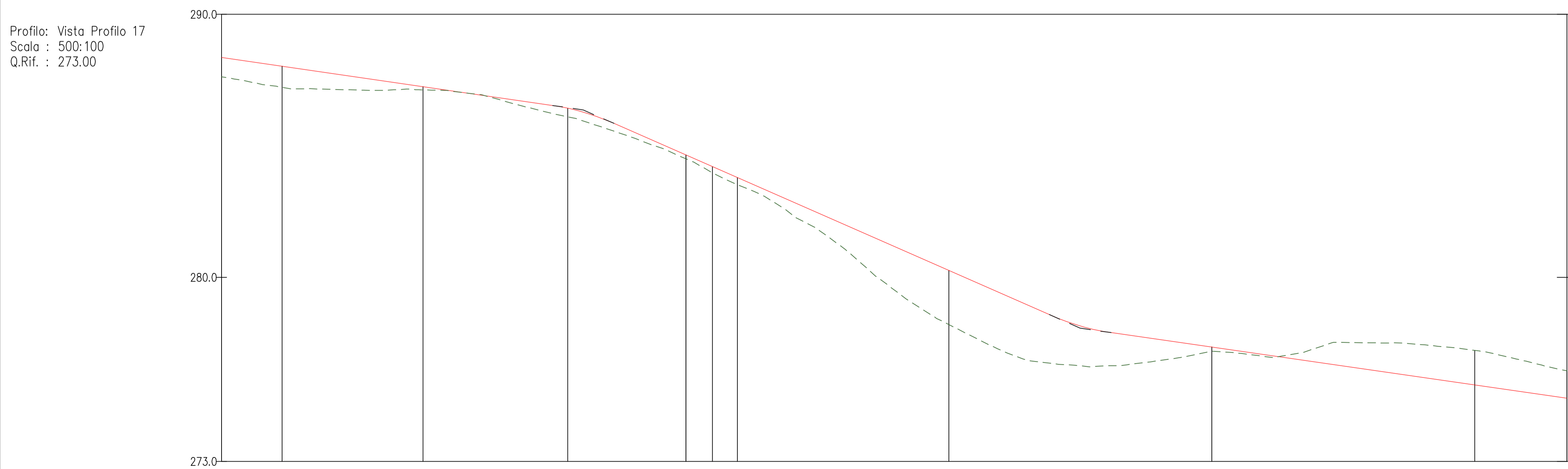
F4 ingegneria srl
via Di Giura - Centro Direzionale, 85100 Potenza
Tel: +39 0971 1 944 797 - Fax: +39 0971 5 54 52
www.f4ingegneria.it - f4ingegneria@pec.it

Il Direttore Tecnico
(Ing. Giuseppe Manzi)

Società certificata secondo la norma UNI-EN ISO 9001:2015 per l'erogazione di servizi di ingegneria nei settori civile, idraulica, acustica, energia, ambiente (settore IAF: 34).



LIVELLETTA	L=192.21m i=-2.96% dh=-5.59m	L=11.70m	L=82.76m i=-8.79% dh=-7.27m	L=11.76m	L=202.47m i=-2.87% dh=-5.82m
------------	------------------------------------	----------	-----------------------------------	----------	------------------------------------



NUMERO SEZIONE		12	13	14	15	16
DISTANZE PROGRESSIVE		0+550.00	0+600.00	0+650.00	0+700.00	0+750.00
DISTANZE PARZIALI			50,00	50,00	50,00	50,00
QUOTE PROGETTO		287,14	284,65	280,26	277,35	275,91
QUOTE TERRENO		287,14	284,65	278,24	277,35	277,24
ETTOMETRICHE						

REGIONE BASILICATA
 PROVINCIA DI MATERA
 COMUNI DI MONTESCAGLIOSO E POMARICO

AUTORIZZAZIONE UNICA EX D.LGS. 387/2003

Progetto Definitivo
 Parco eolico "Piana dell'Imperatore" e opere connesse

TITOLO ELABORATO: **A.16.a.13.17 - a.14.17**
Planimetrie stradali e profili longitudinali

CODICE ELABORATO: COMMESSA FASE ELABORATO REV.
 F0355 A T15 B

SCALA: 1:500

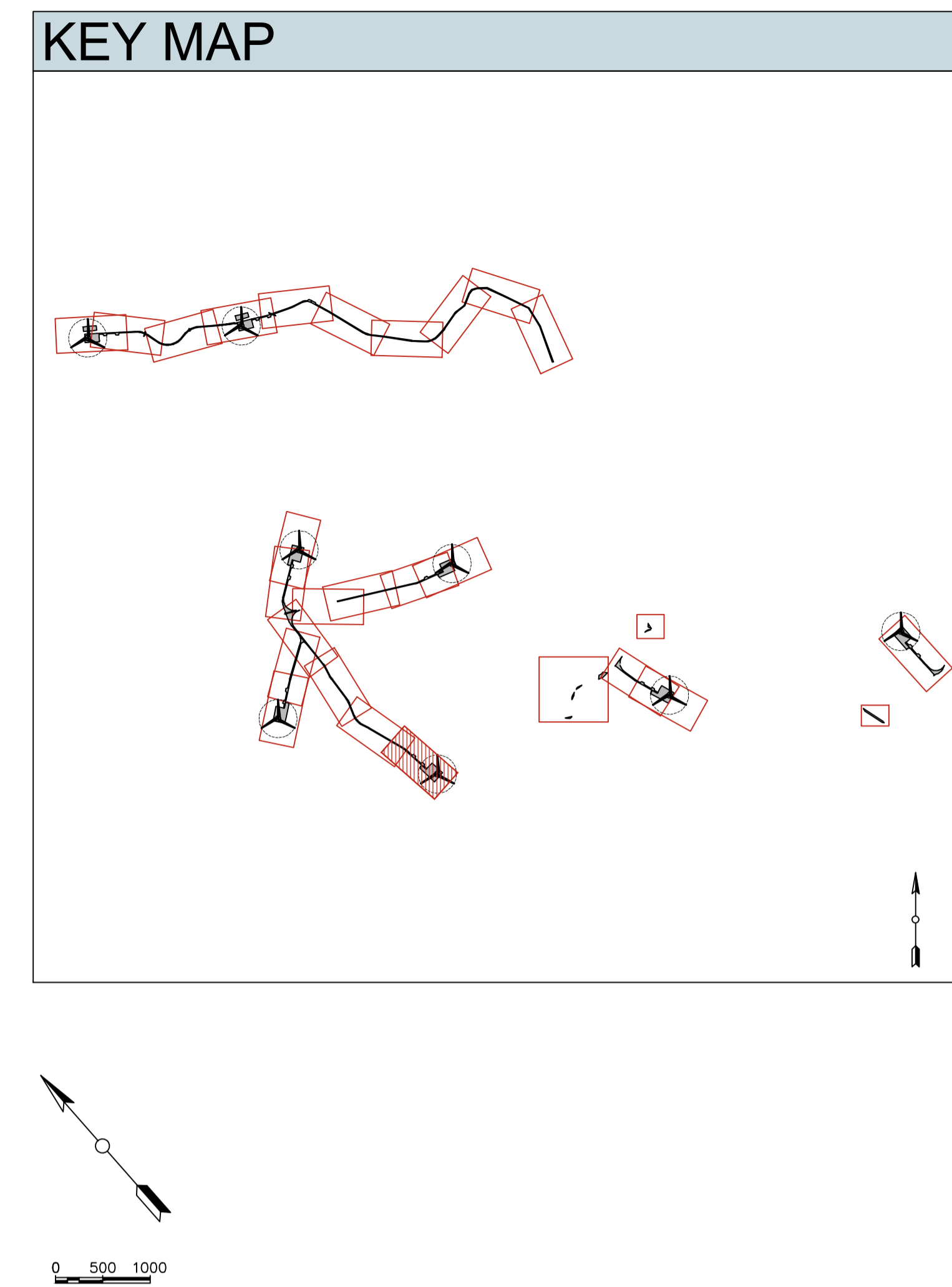
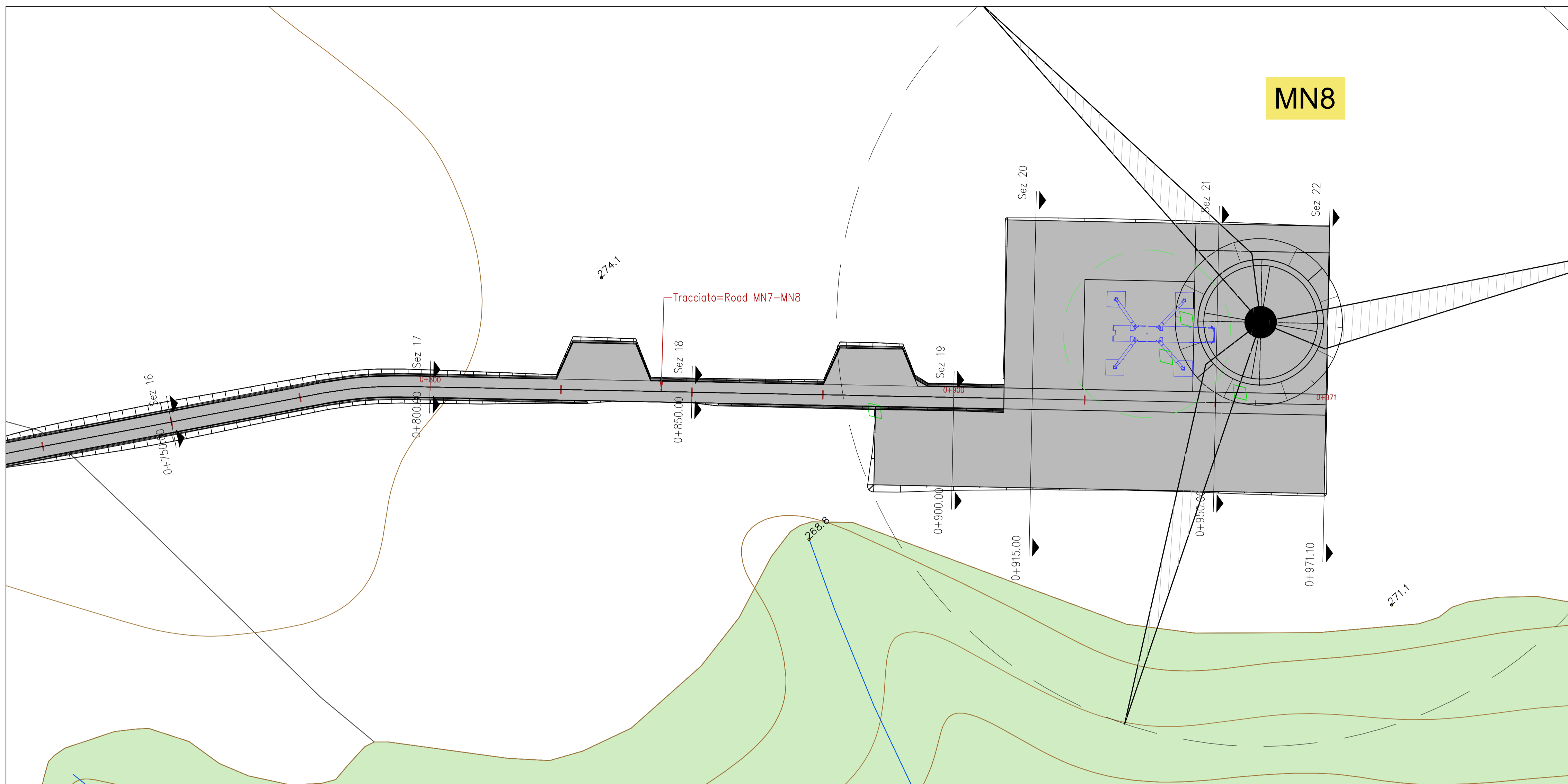
giugno 2021	emissione per revisione punto di consegna	MGP	GDS	GMA
ottobre 2020	Prima emissione	MGP	GDS	GMA
DATA	DESCRIZIONE	REDATTO	VERIFICATO	APPROVATO

PROPRONENTE:
FRI-EL S.p.A.
 Piazza della Rotonda 2
 00186 Roma (RM)
 fri-elspa@legalmail.it
 P. Iva 01652230218
 Cod. Fisc. 07321020153

PROGETTAZIONE:
F4 ingegneria srl
 via Di Giura - Centro Direzionale, 85100 Potenza
 Tel: +39 0971 1 944 797 - Fax: +39 0971 5 54 52
 www.f4ingegneria.it - f4ingegneria@pec.it

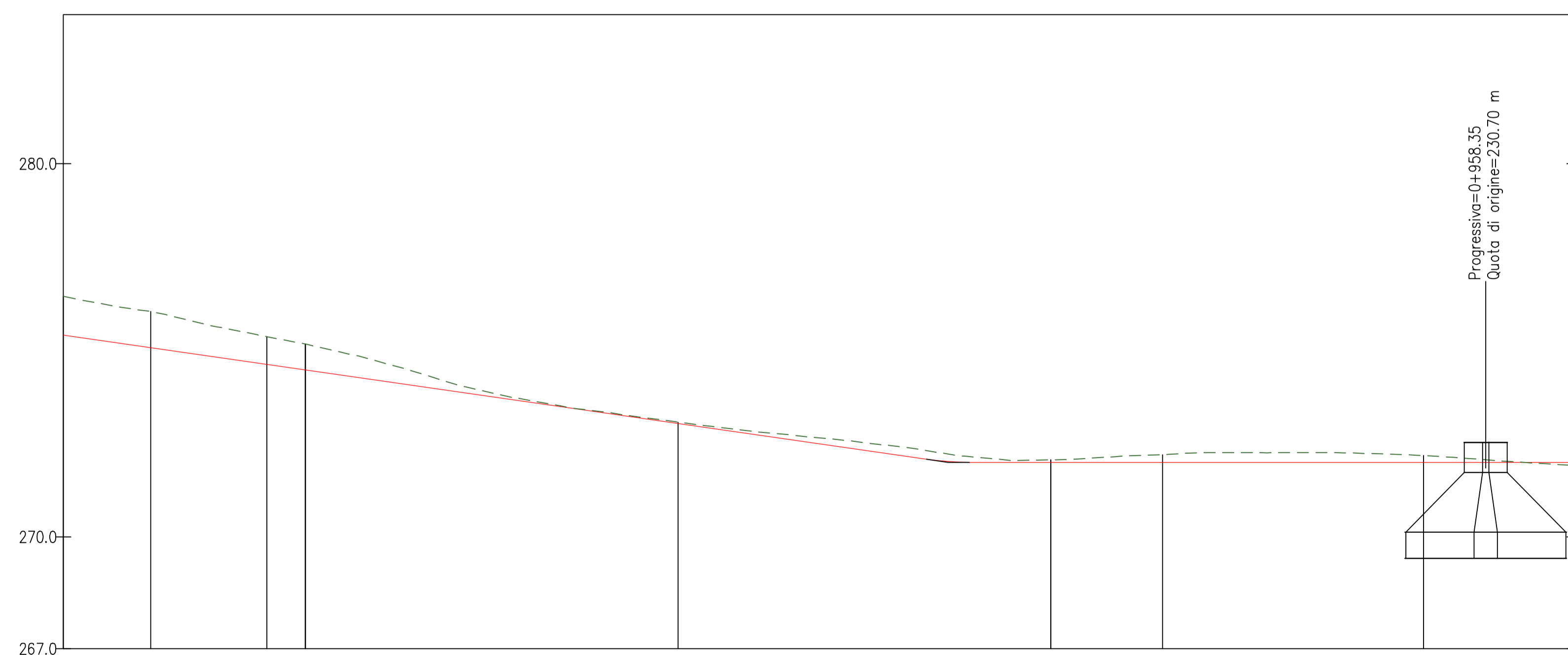
Il Direttore Tecnico
 (Ing. Giuseppe Manzi)

Società certificata secondo la norma UNI-EN ISO 9001:2015 per l'erogazione di servizi di ingegneria nei settori civile, idraulica, acustica, energia, ambiente (settore IAF: 34).



LIVELLETTA	L=202.47m i=-2.87% dh=-5.82m	L=5.74m	L=82.04m i=0.00% dh=0.00m
------------	------------------------------------	---------	---------------------------------

Profilo: Vista Profilo 18
Scala : 500:100
Q.Rif. : 267.00



NUMERO SEZIONE	17	18	19	20	21
DISTANZE PROGRESSIVE	0+800.00	0+850.00	0+900.00	0+915.00	0+950.00
DISTANZE PARZIALI		50,00	50,00	15,00	35,00
QUOTE PROGETTO	275,17	274,48	273,04	272,09	272,00
QUOTE TERRENO	275,17	274,48	273,04	272,09	272,00
ETTOMETRICHE					



**REGIONE BASILICATA
PROVINCIA DI MATERA
COMUNI DI MONTESCAGLIOSO E
POMARICO**



AUTORIZZAZIONE UNICA EX D.LGS. 387/2003

**Progetto Definitivo
Parco eolico "Piana dell'Imperatore" e opere connesse**

TITOLO ELABORATO		CODICE ELABORATO			
A.16.a.13.18 - a.14.18 Planimetrie stradali e profili longitudinali		COMMESSA	FASE	ELABORATO	REV.
		F0355	A	T15	B
Il produttore o consegna a terzi solo dietro specifica autorizzazione					
SCALA		1:500			
giugno 2021	emissione per revisione punto di consegna	MGP	GDS	GMA	
ottobre 2020	Prima emissione	MGP	GDS	GMA	
DATA	DESCRIZIONE	REDATTO	VERIFICATO	APPROVATO	

PROPRONENTE

FRI-EL S.p.A.
Piazza della Rotonda 2
00186 Roma (RM)
fri-elspa@legalmail.it
P. Iva 0165230218
Cod. Fisc. 07321020153

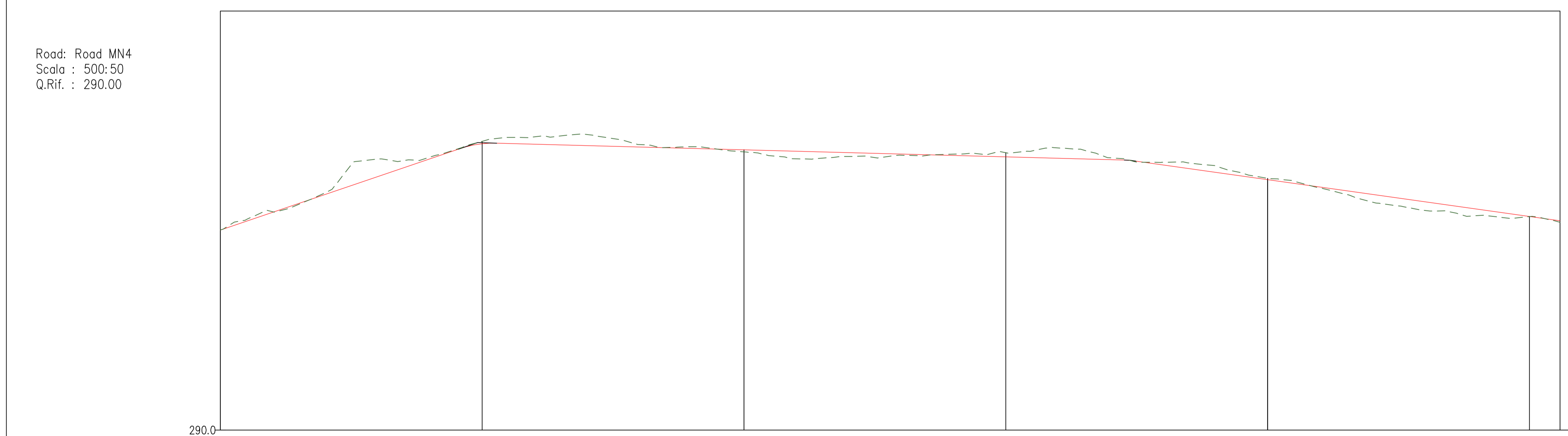
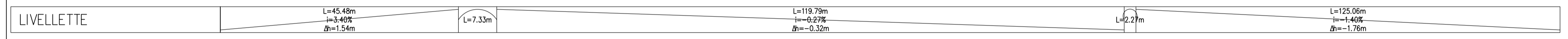
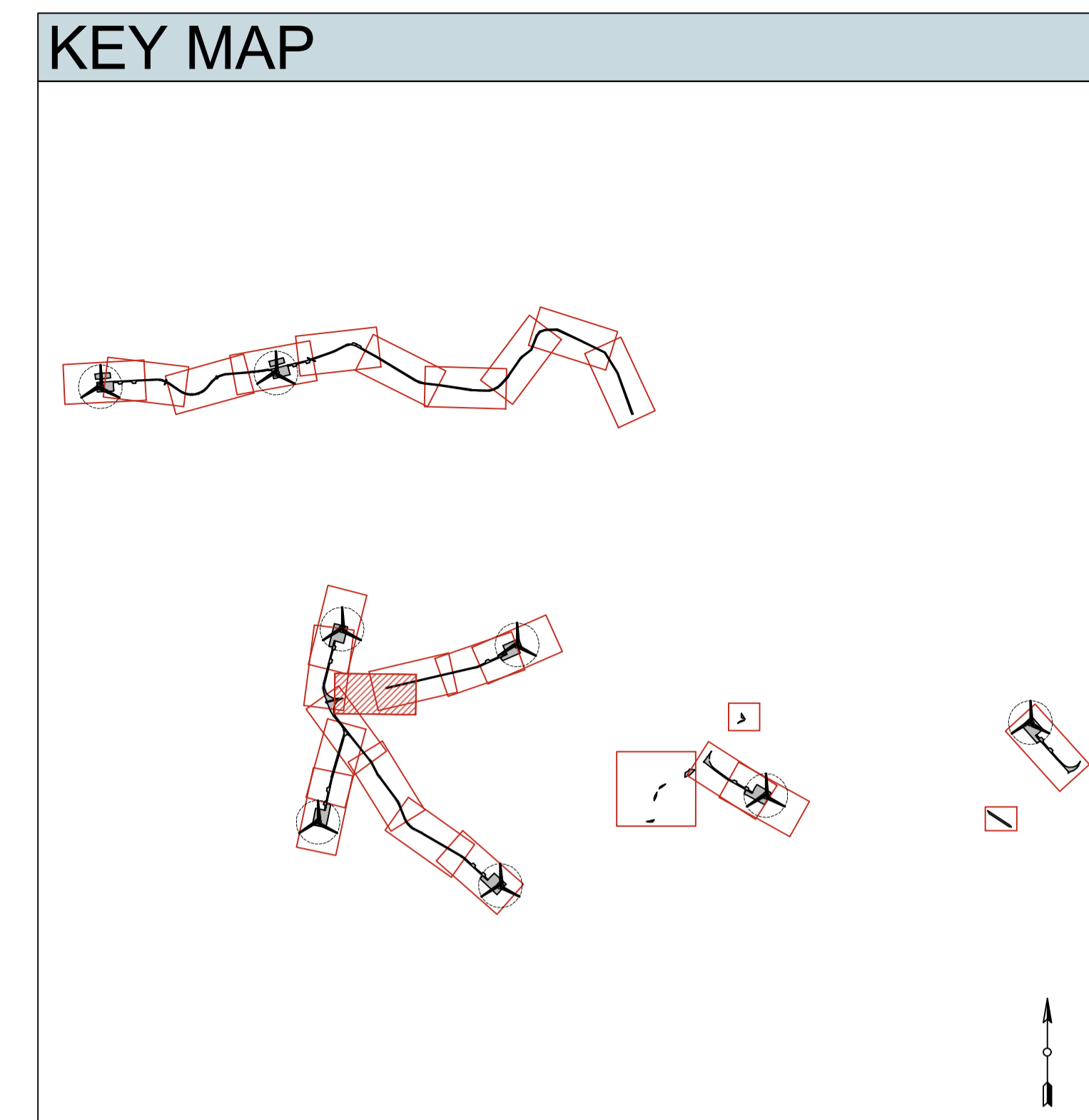
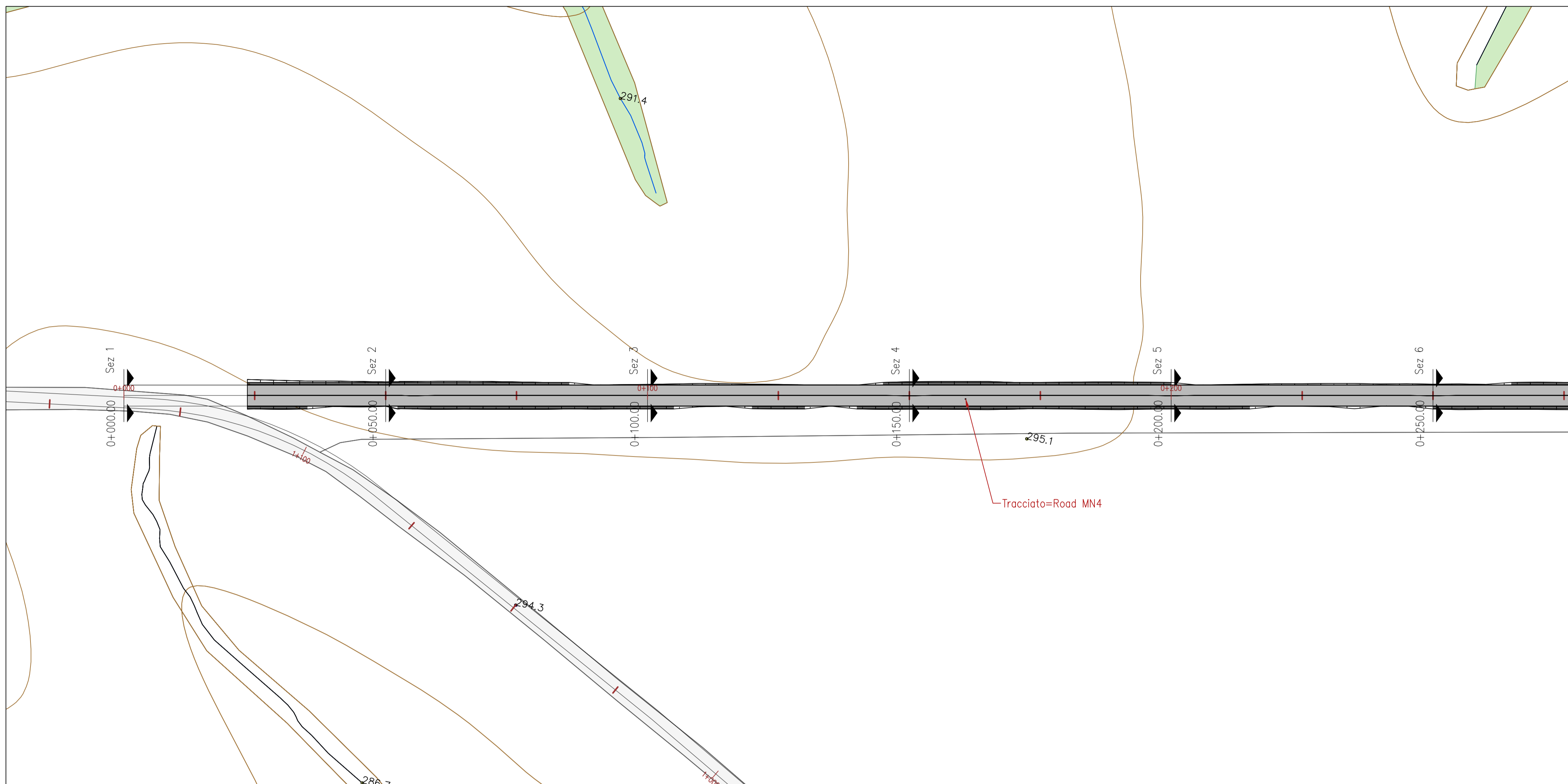
PROGETTAZIONE

F4 ingegneria srl
via Di Giura - Centro Direzionale, 85100 Potenza
Tel: +39 0971 1 944 797 - Fax: +39 0971 5 54 52
www.f4ingegneria.it - f4ingegneria@pec.it

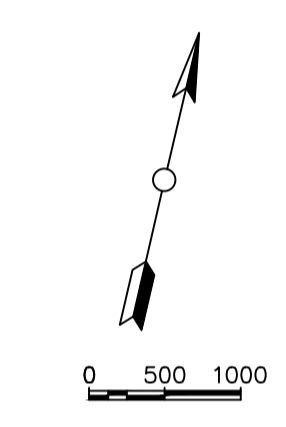
Il Direttore Tecnico
(ing. Giuseppe Manzi)



Società certificata secondo la norma UNI-EN ISO 9001:2015 per l'erogazione di servizi di ingegneria nei settori civile, idraulica, acustica, energia, ambiente (settore IAF: 34).



NUMERO SEZIONE	1	2	3	4	5	6
DISTANZE PROGRESSIVE	0+000.00	0+050.00	0+100.00	0+150.00	0+200.00	0+250.00
DISTANZE PARZIALI	50.00	50.00	50.00	50.00	50.00	
QUOTE PROGETTO	295.54	295.47	295.35	295.24	294.69	294.08
QUOTE TERRENO						
ETTOMETRICHE	[Bar chart showing area under the profile]					



**REGIONE BASILICATA
PROVINCIA DI MATERA
COMUNI DI MONTESCAGLIOSO E
POMARICO**

AUTORIZZAZIONE UNICA EX D.LGS. 387/2003

**Progetto Definitivo
Parco eolico "Piana dell'Imperatore" e opere connesse**

TITOLO ELABORATO		CODICE ELABORATO		
A.16.a.13.19 - a.14.19 Planimetrie stradali e profili longitudinali		COMMESSA	FASE	ELABORATO
		F0355	A	T15
		REV.	REV.	
			B	
Riproduzione o consegna a terzi solo dietro specifica autorizzazione				
SCALA				
1:500				

giugno 2021	emissione per revisione punto di consegna	MGP	GDS	GMA
ottobre 2020	Prima emissione	MGP	GDS	GMA
DATA	DESCRIZIONE	REDATTO	VERIFICATO	APPROVATO

PROPRONENTE

FRI-EL

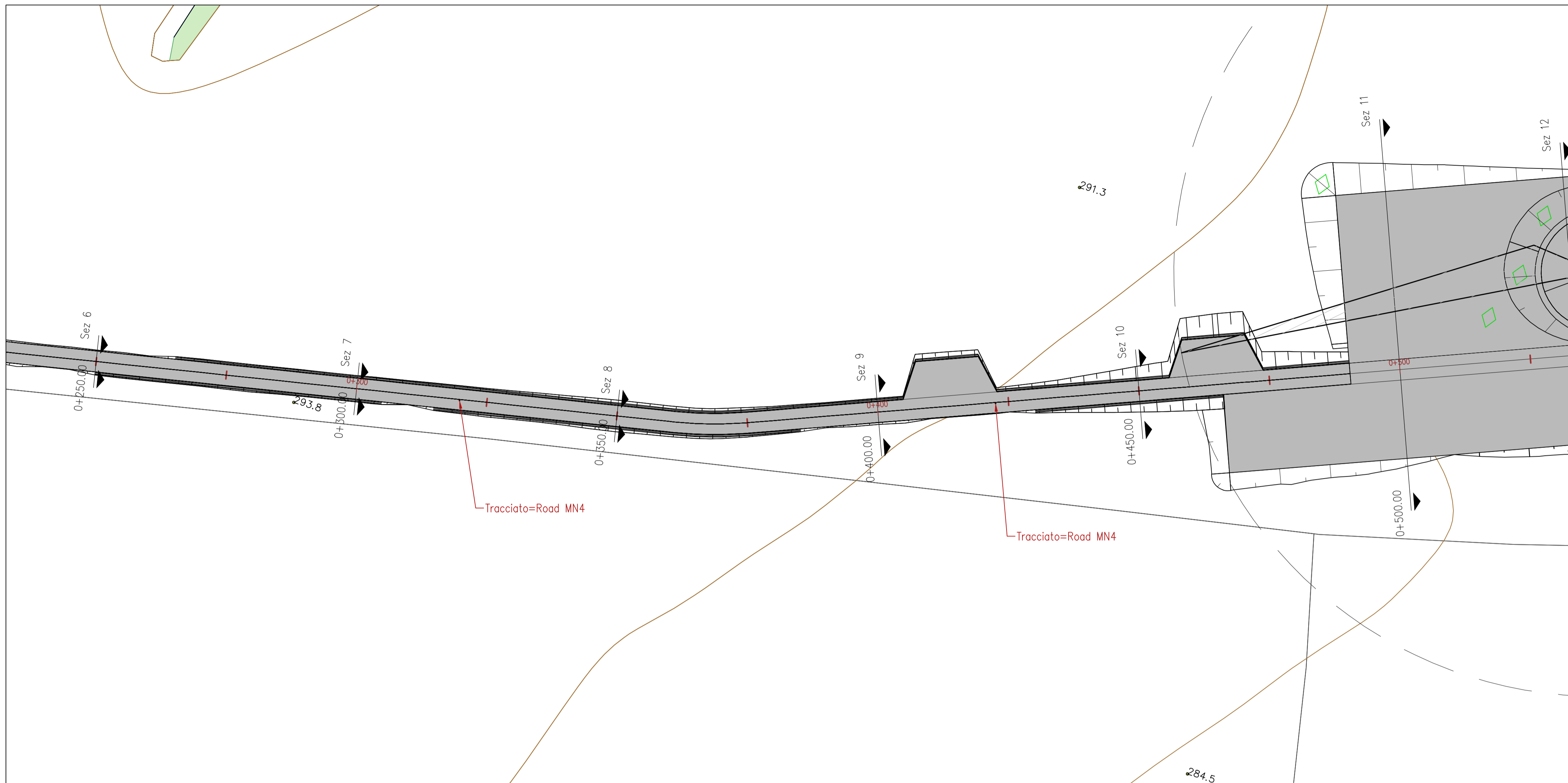
FRI-EL S.p.A.
Piazza della Rotonda 2
00186 Roma (RM)
fri-elspa@legalmail.it
P. Iva 01652230218
Cod. Fisc. 07321020153

PROGETTAZIONE

F4 ingegneria srl
via Di Giura - Centro Direzionale, 85100 Potenza
Tel: +39 0971 1 944 797 - Fax: +39 0971 5 54 52
www.f4ingegneria.it - f4ingegneria@pec.it

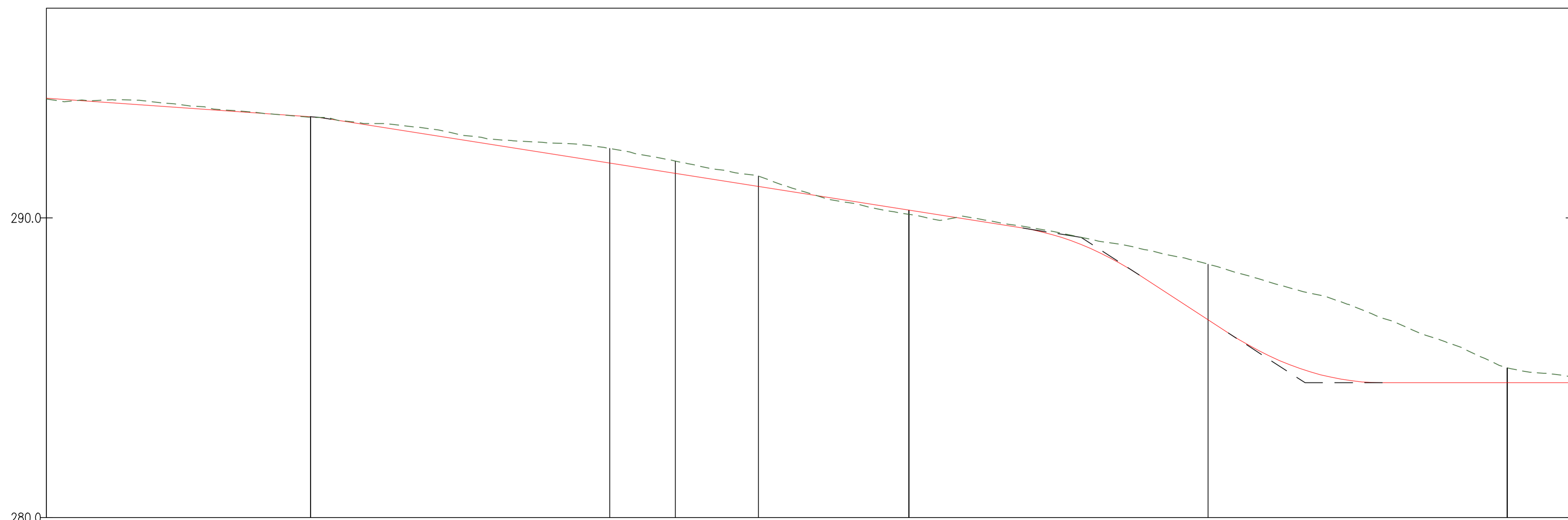
Il Direttore Tecnico
(Ing. Giuseppe Manzi)

Società certificata secondo la norma UNI-EN ISO 9001:2015 per l'erogazione di servizi di ingegneria nei settori civile, idraulica, acustica, energia, ambiente (settore IAF: 34).




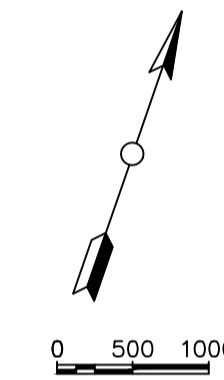
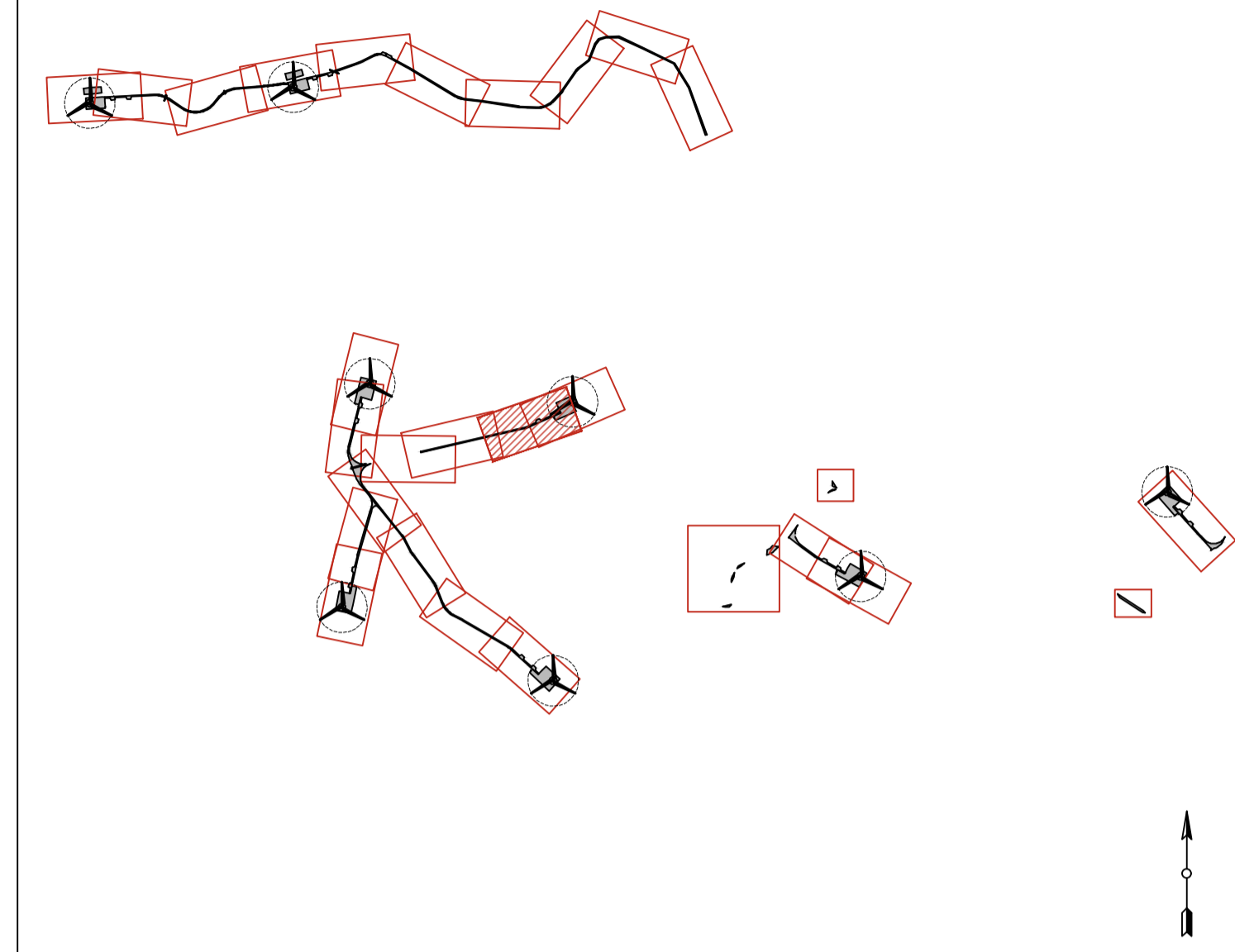
LIVELLETTA	L=125.06m i=-1.40% dh=-1.76m	L=3.48m	L=115.62m i=-3.15% dh=-3.64m	L=19.44m	L=14.90m i=-12.87% dh=-1.93m	L=25.73m	L=72.83m i=0.00% dh=0.00m
------------	------------------------------------	---------	------------------------------------	----------	------------------------------------	----------	---------------------------------

Profilo: Vista Profilo 20
Scala : 500:100
Q.Rif. : 280.00



NUMERO SEZIONE	7	8	9	10	11
DISTANZE PROGRESSIVE	0+250.00	0+300.00	0+400.00	0+450.00	0+534.00
DISTANZE PARZIALI		50,00	50,00	50,00	50,00
QUOTE PROGETTO	293,38	291,53	290,26	286,00	284,50
QUOTE TERRENO					
ETTOMETRICHE					

KEY MAP



REGIONE BASILICATA
PROVINCIA DI MATERA
COMUNI DI MONTESCAGLIOSO E
POMARICO



AUTORIZZAZIONE UNICA EX D.LGS. 387/2003

Progetto Definitivo
Parco eolico "Piana dell'Imperatore" e opere connesse

TITOLO ELABORATO

A.16.a.13.20 - a.14.20
Planimetrie stradali e profili
longitudinali

CODICE ELABORATO

COMMESSA	FASE	ELABORATO	REV.
F0355	A	T15	B

Il prodotto è consegnato a terzi solo dietro specifica autorizzazione

SCALA

1:500

DATA	DESCRIZIONE	REDATTO	VERIFICATO	APPROVATO
giugno 2021	emissione per revisione punto di consegna	MGP	GDS	GMA
ottobre 2020	Prima emissione	MGP	GDS	GMA

PROPRONENTE

FRI-EL

FRI-EL S.p.A.
Piazza della Rotonda 2
00186 Roma (RM)
fri-elspa@legalmail.it
P. Iva 01652230218
Cod. Fisc. 07321020153

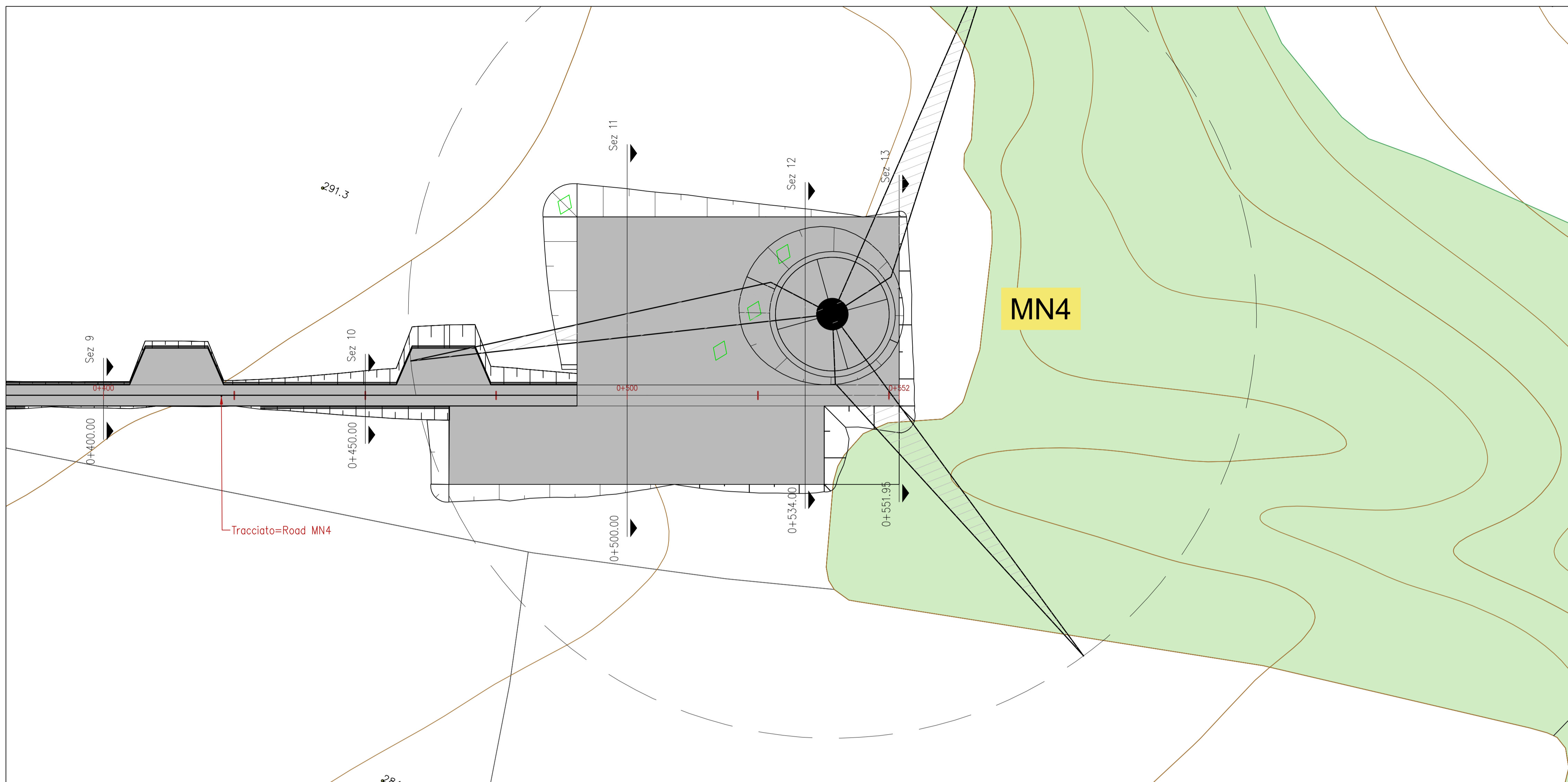
PROGETTAZIONE

F4 ingegneria srl
via Di Giura - Centro Direzionale, 85100 Potenza
Tel: +39 0971 1 944 797 - Fax: +39 0971 5 54 52
www.f4ingegneria.it - f4ingegneria@pec.it

Il Direttore Tecnico
(ing. Giuseppe Manzi)

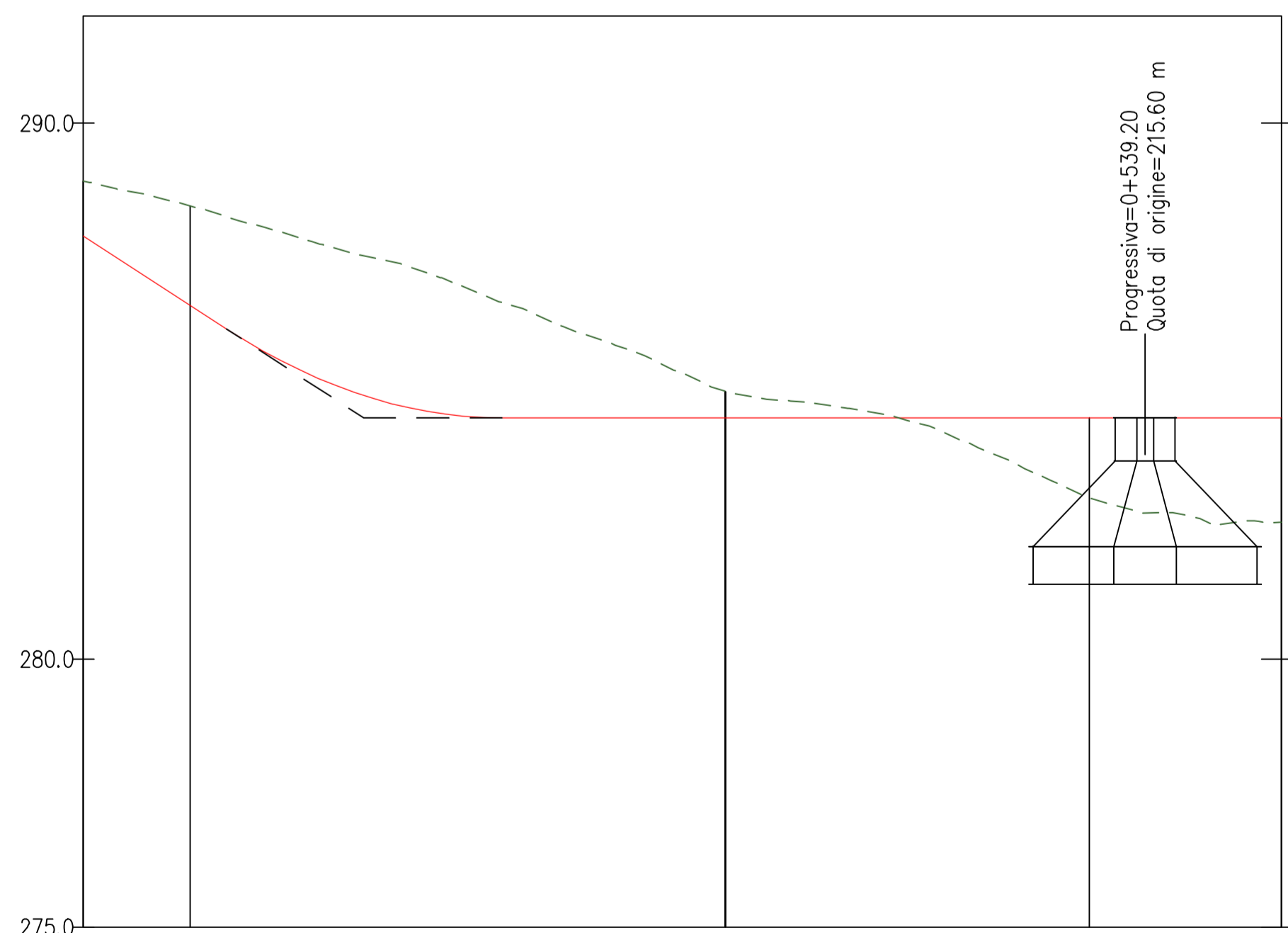
Stampa del progetto con il sigillo dell'ingegnere Manzi, numero 1975, della Provincia di Potenza.

Società certificata secondo la norma UNI-EN ISO 9001:2015 per l'erogazione di servizi di ingegneria nei settori civile, idraulica, acustica, energia, ambiente (settore IAF: 34).



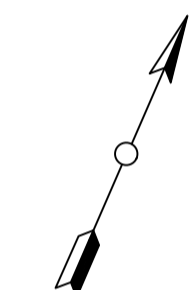
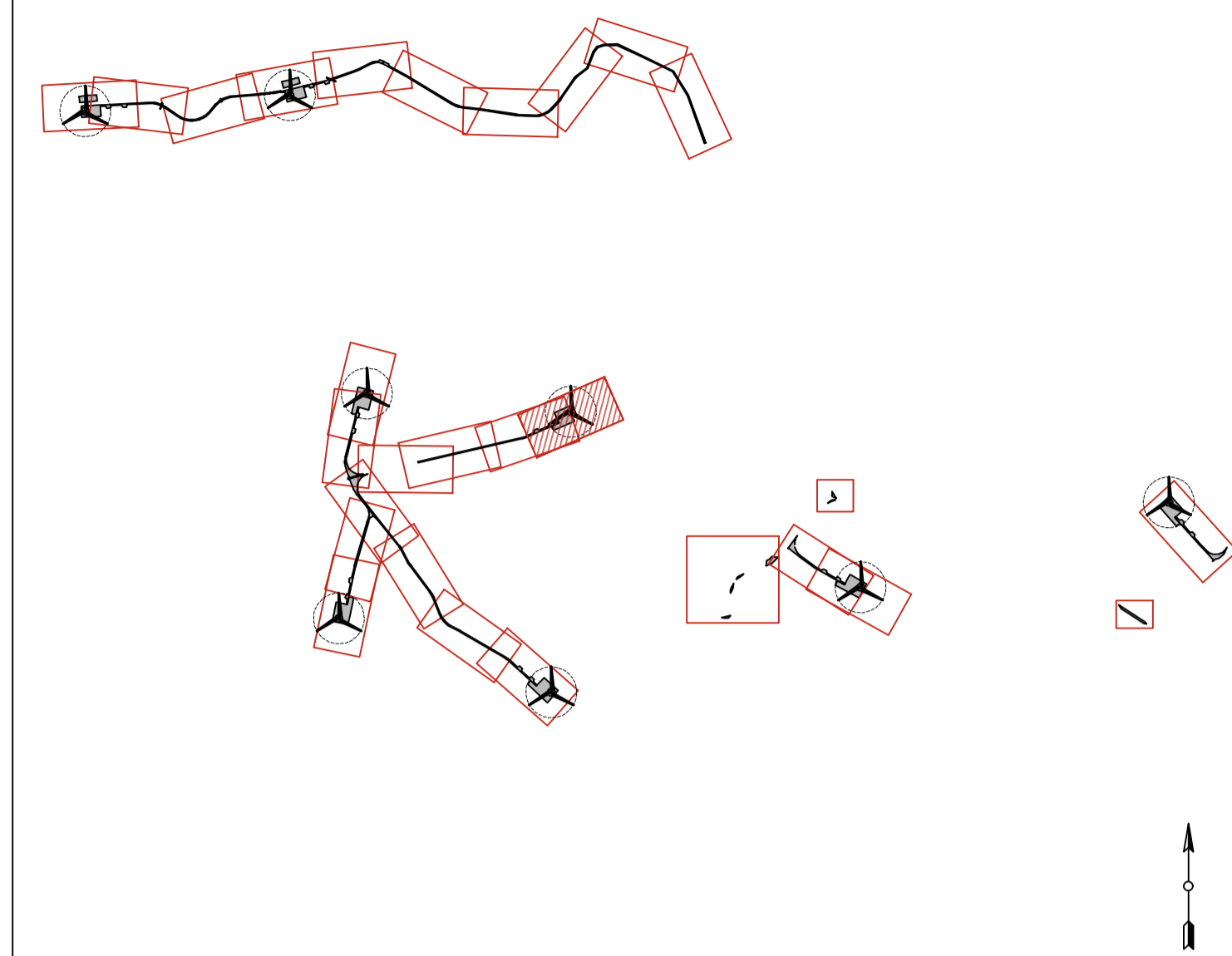
LIVELLETTE	L=14,90m i=-12,92% h=-1,93m	L=25,73m	L=72,83m i=-0,60% h=-0,00m
------------	-----------------------------------	----------	----------------------------------

Profilo: Vista Profilo 21
Scala : 500:100
Q.Rif. : 275.00




NUMERO SEZIONE	10	11	12
DISTANZE PROGRESSIVE	0+450,00	0+500,00	0+534,00
DISTANZE PARZIALI		50,00	34,00 17,95
QUOTE PROGETTO	288,45-286,60	284,50-284,50	283,01-284,50
QUOTE TERRENO			
ETTOMETRICHE			

KEY MAP



0 500 1000



REGIONE BASILICATA
PROVINCIA DI MATERA
COMUNI DI MONTESCAGLIOSO E
POMARICO



AUTORIZZAZIONE UNICA EX D.LGS. 387/2003

Progetto Definitivo
Parco eolico "Piana dell'Imperatore" e opere connesse

TITOLO ELABORATO

A.16.a.13.21 - a.14.21
Planimetrie stradali e profili
longitudinali

CODICE ELABORATO

COMMESSA	FASE	ELABORATO	REV.
F0355	A	T15	B

Il prodotto è consegnato a terzi solo dietro specifica autorizzazione

SCALA

1:500

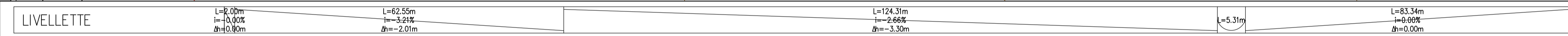
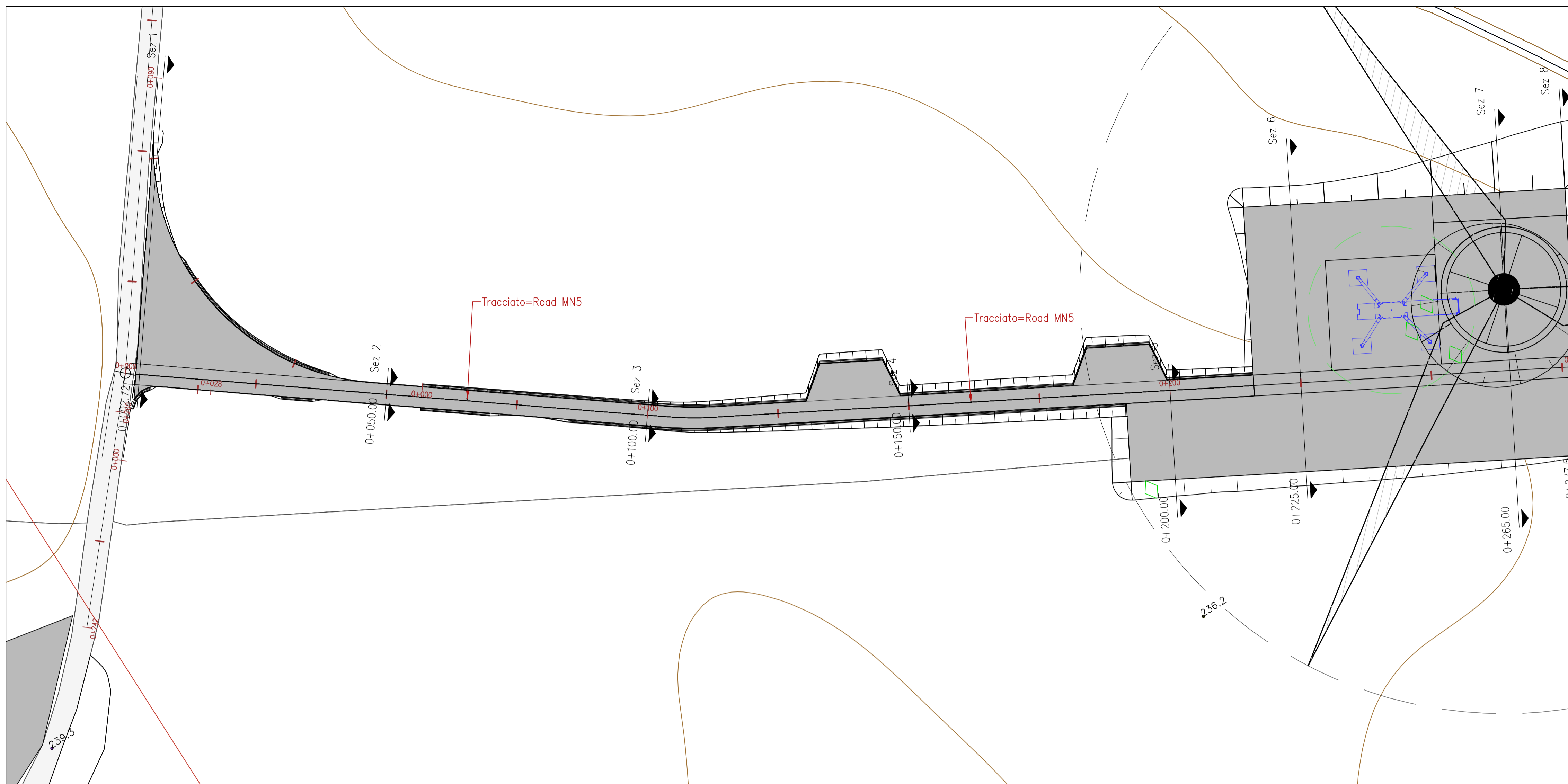
DATA	DESCRIZIONE	REDATTO	VERIFICATO	APPROVATO
giugno 2021	emissione per revisione punto di consegna	MGP	GDS	GMA
ottobre 2020	Prima emissione	MGP	GDS	GMA

PROPRONENTE

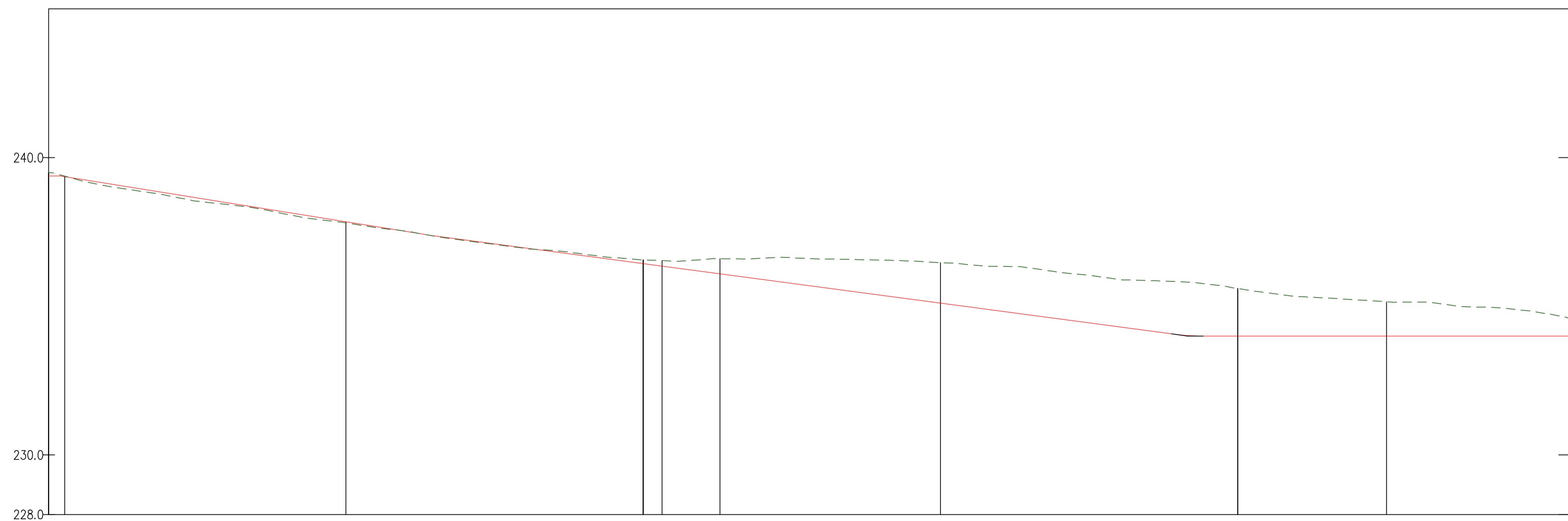
FRI-EL
FRI-EL S.p.A.
Piazza della Rotonda 2
00186 Roma (RM)
fri-elspa@legalmail.it
P. Iva 01652230218
Cod. Fisc. 07321020153

PROGETTAZIONE

F4 ingegneria srl
via Di Giura - Centro Direzionale, 85100 Potenza
Tel: +39 0971 1 944 797 - Fax: +39 0971 5 54 52
www.f4ingegneria.it - f4ingegneria@pec.it
Il Direttore Tecnico
(ing. Giuseppe Manzi)
Società certificata secondo la norma UNI-EN ISO
9001:2015 per l'erogazione di servizi di ingegneria
nei settori civile, idraulica, acustica, energia,
ambiente (settore IAF: 34)

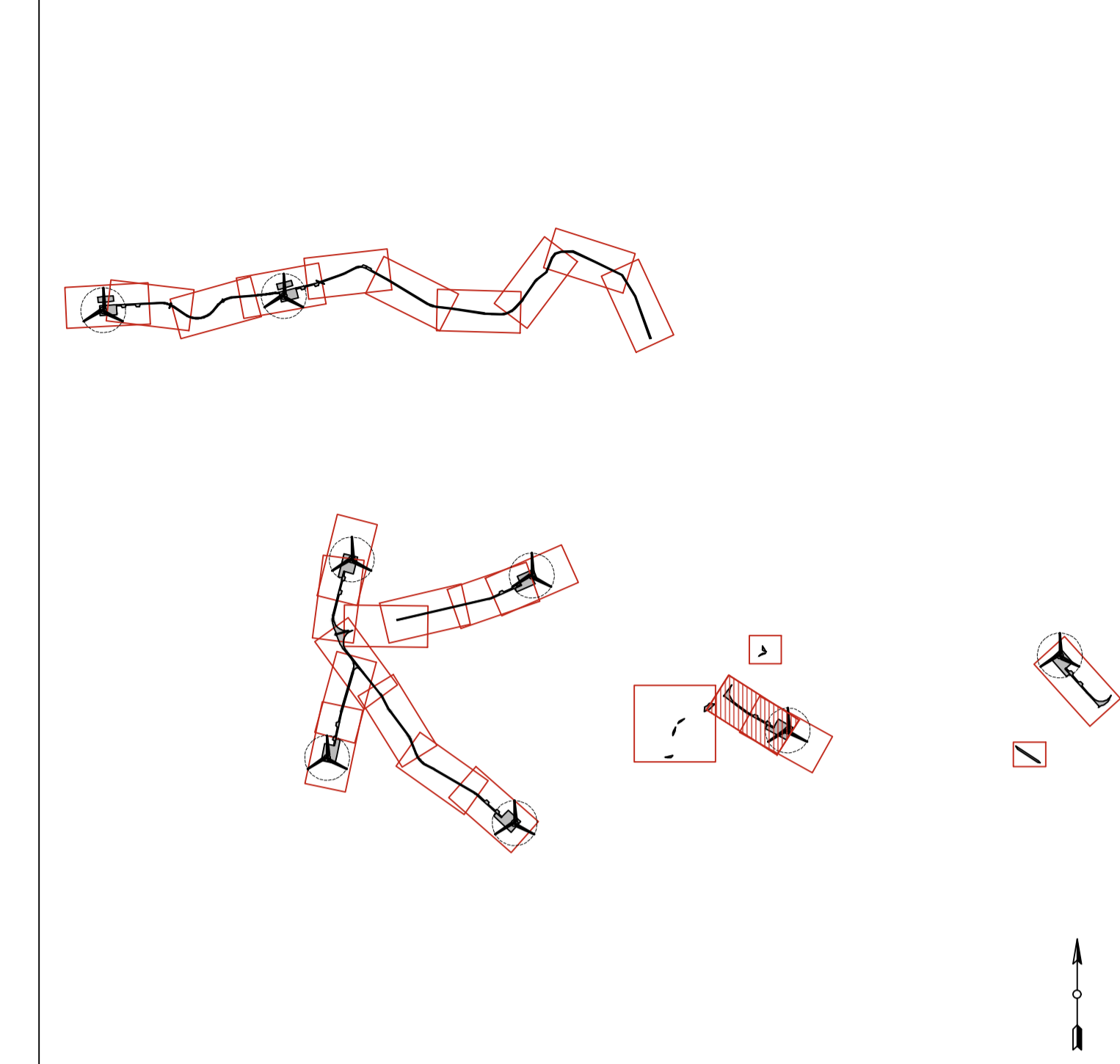


Profilo: Vista Profilo 22
 Scala : 500:100
 Q.Rif. : 228.00



NUMERO SEZIONE	0	1	2	3	4	5	6	7	8
DISTANZE PROGRESSIVE	0	47,28	97,28	147,28	197,28	247,28	297,28	347,28	397,28
DISTANZE PARZIALI		47,28	50,00	50,00	50,00	25,00			
QUOTE PROGETTO	239,37	237,84	236,45	235,10	234,00	233,15	232,40	231,80	231,30
QUOTE TERRENO	239,37	237,84	236,45	235,10	234,00	233,15	232,40	231,80	231,30
ETTOMETRICHE									

KEY MAP



REGIONE BASILICATA
 PROVINCIA DI MATERA
 COMUNI DI MONTESCAGLIOSO E
 POMARICO

AUTORIZZAZIONE UNICA EX D.LGS. 387/2003

Progetto Definitivo
 Parco eolico "Piana dell'Imperatore" e opere connesse

TITOLO ELABORATO
A.16.a.13.22 - a.14.22
Planimetrie stradali e profili longitudinali

CODICE ELABORATO
 COMMESSA FASE ELABORATO REV.
 F0355 A T15 B

SCALA
 1:500

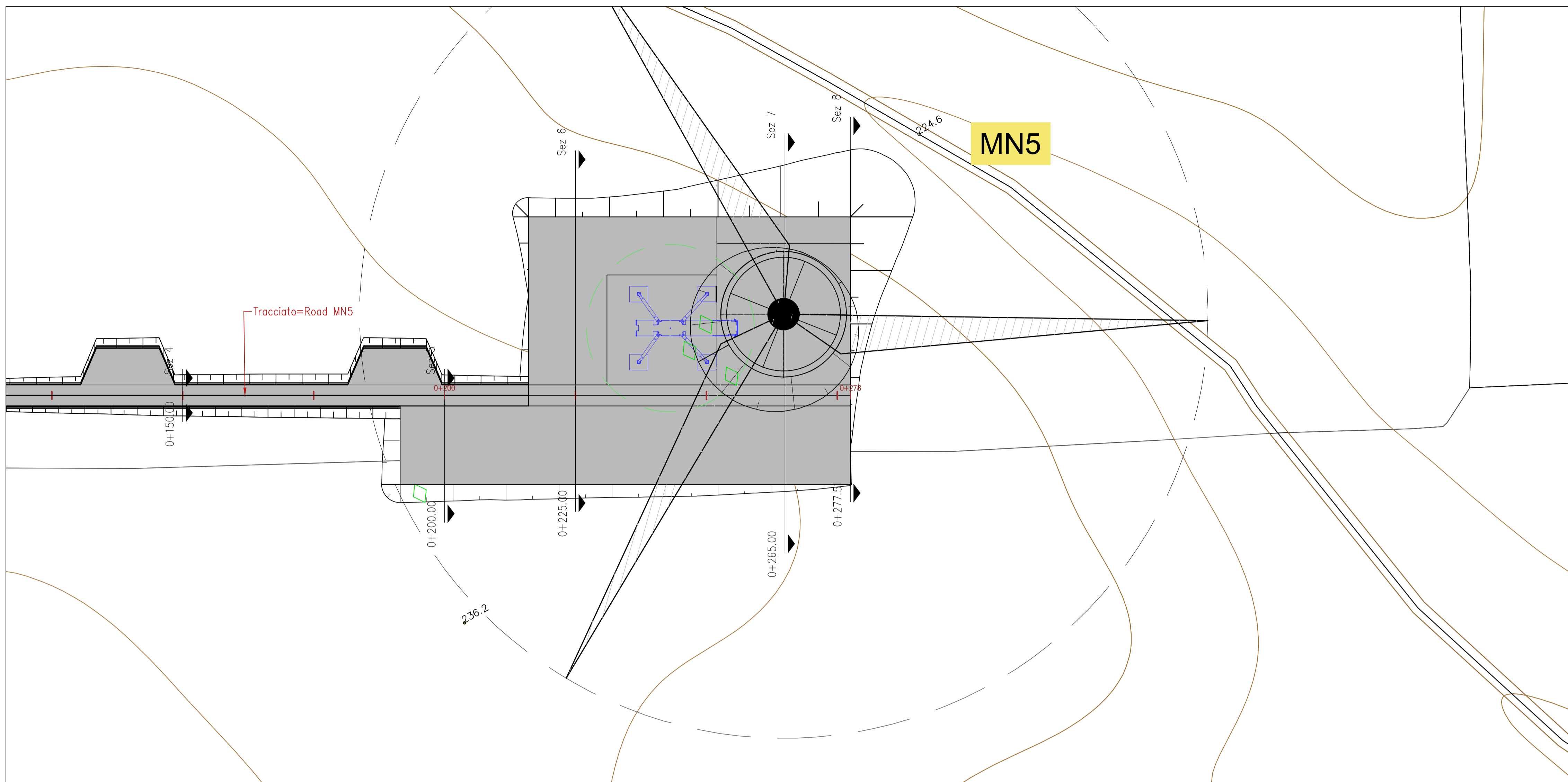
giugno 2021	emissione per revisione punto di consegna	MGP	GDS	GMA
ottobre 2020	Prima emissione	MGP	GDS	GMA
DATA	DESCRIZIONE	REDATTO	VERIFICATO	APPROVATO

PROPRONENTE
FRI-EL
 FRI-EL S.p.A.
 Piazza della Rotonda 2
 00186 Roma (RM)
 fri-elspa@legalmail.it
 P. Iva 01652230218
 Cod. Fisc. 07321020153

PROGETTAZIONE
F4 ingegneria srl
 via Di Giura - Centro Direzionale, 85100 Potenza
 Tel: +39 0971 1 944 797 - Fax: +39 0971 5 54 52
 www.f4ingegneria.it - f4ingegneria@pec.it

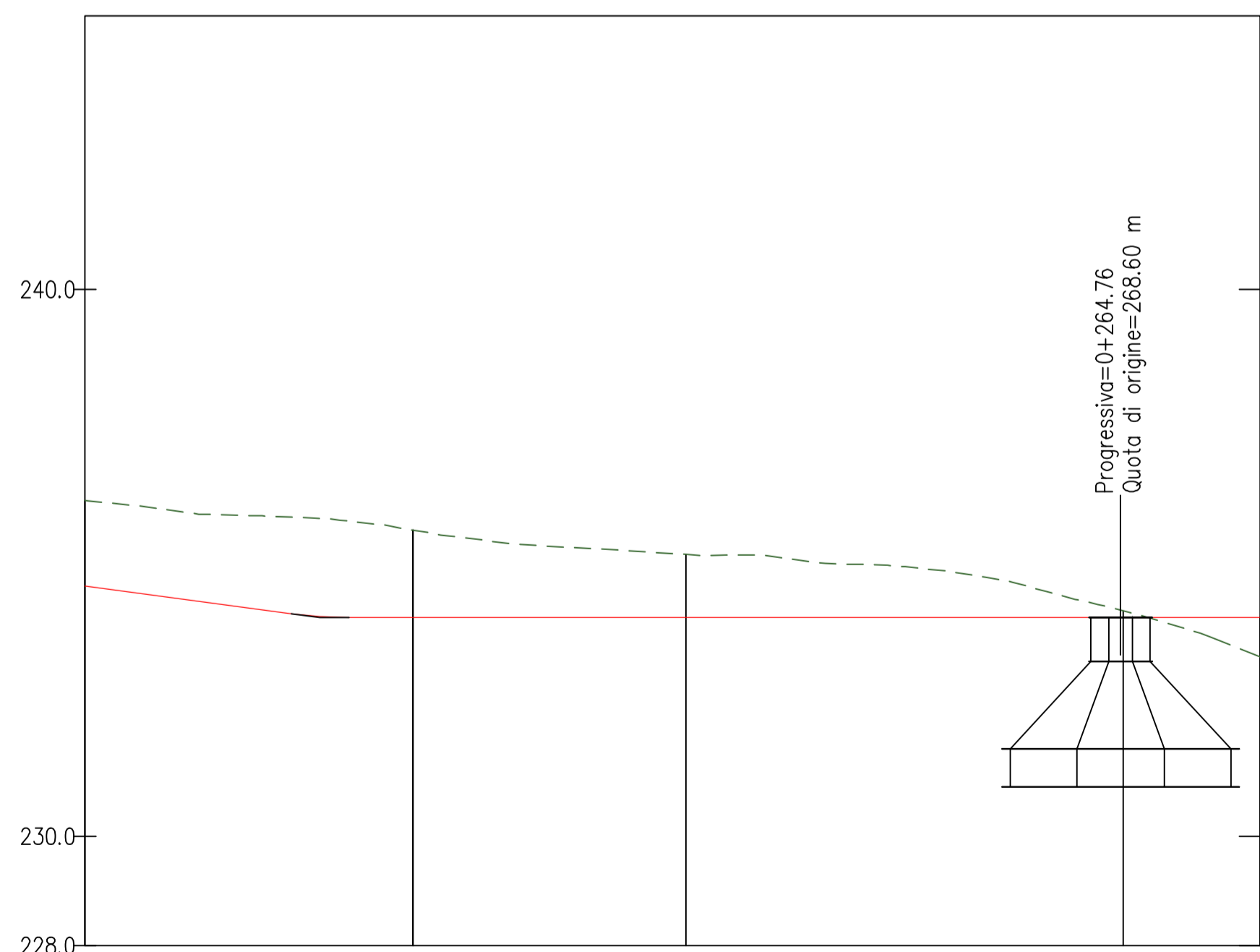
Il Direttore Tecnico
 (Ing. Giuseppe Manzi)

Società certificata secondo la norma UNI-EN ISO 9001:2015 per l'erogazione di servizi di ingegneria nei settori civile, idraulica, acustica, energia, ambiente (settore IAF: 34).




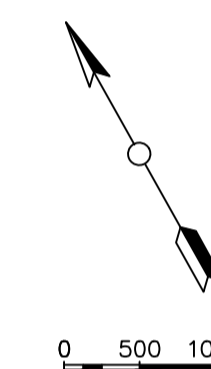
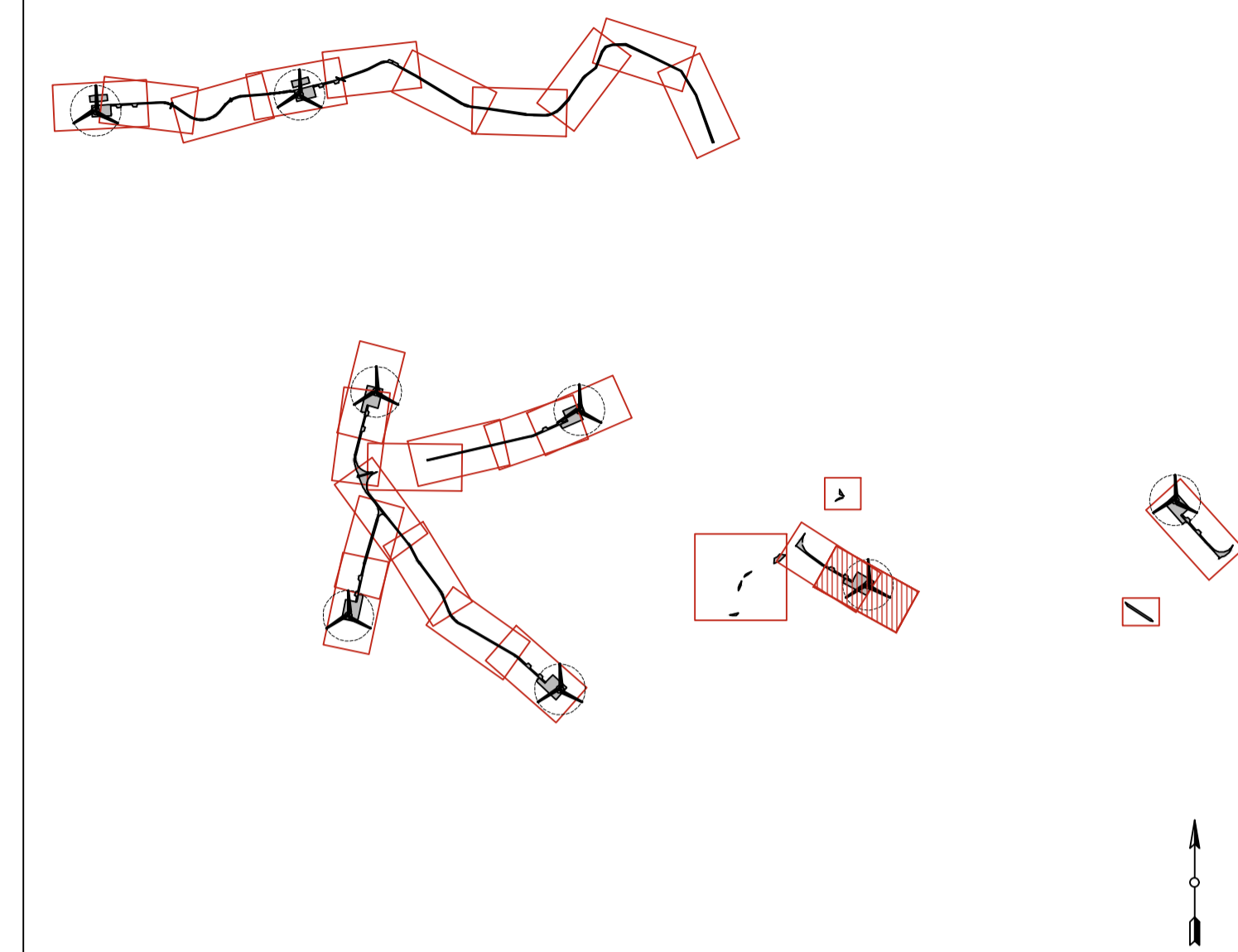
LIVELLETTE	L=124.31m i=-2.66% dh=-3.30m	L=5.31m	L=83.34m i=0.00% dh=0.00m
------------	------------------------------------	---------	---------------------------------

Profilo: Vista Profilo 23
 Scala : 500:100
 Q.Rif. : 228.00



NUMERO SEZIONE	0	1	2	3
DISTANZE PROGRESSIVE	0	25,00	40,00	12,51
DISTANZE PARZIALI		25,00	15,00	12,51
QUOTE PROGETTO	234,00	234,00	234,00	234,00
QUOTE TERRENO	234,00	234,00	234,00	234,00
ETTOMETRICHE				

KEY MAP



REGIONE BASILICATA
 PROVINCIA DI MATERA
 COMUNI DI MONTESCAGLIOSO E
 POMARICO



AUTORIZZAZIONE UNICA EX D.LGS. 387/2003

Progetto Definitivo
 Parco eolico "Piana dell'Imperatore" e opere connesse

TITOLO ELABORATO

A.16.a.13.23 - a.14.23
**Planimetrie stradali e profili
 longitudinali**

CODICE ELABORATO

COMMESSA	FASE	ELABORATO	REV.
F0355	A	T15	B

Il prodotto è consegnato a terzi solo dietro specifica autorizzazione

SCALA
 1:500

DATA	DESCRIZIONE	REDATTO	VERIFICATO	APPROVATO
giugno 2021	emissione per revisione punto di consegna	MGP	GDS	GMA
ottobre 2020	Prima emissione	MGP	GDS	GMA

PROPRONENTE

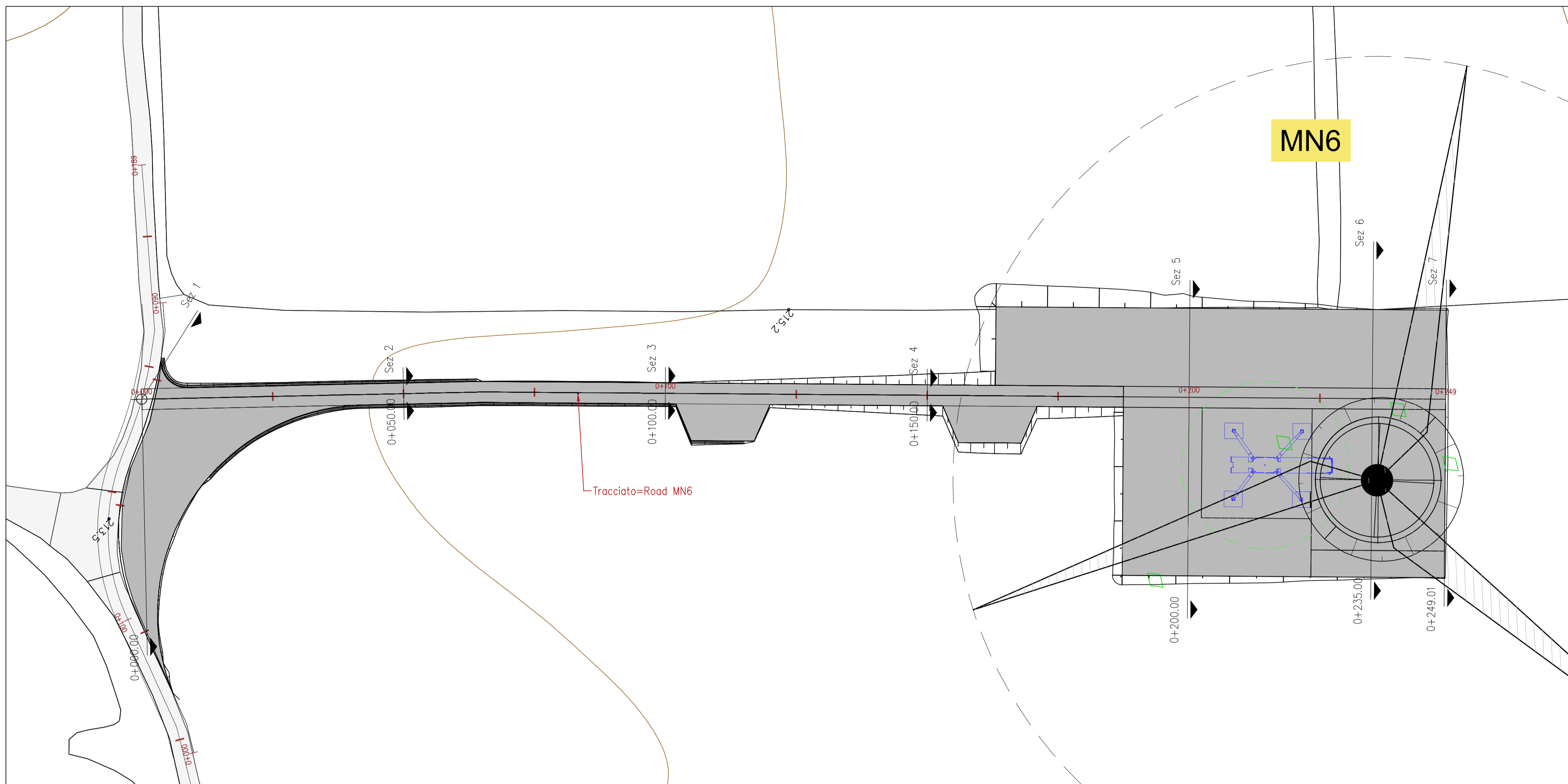
FRI-EL
 FRI-EL S.p.A.
 Piazza della Rotonda 2
 00186 Roma (RM)
 fri-elspa@legalmail.it
 P. Iva 01652230218
 Cod. Fisc. 07321020153

PROGETTAZIONE

F4 ingegneria srl
 via Di Giura - Centro Direzionale, 85100 Potenza
 Tel: +39 0971 1 944 797 - Fax: +39 0971 5 54 52
 www.f4ingegneria.it - f4ingegneria@pec.it

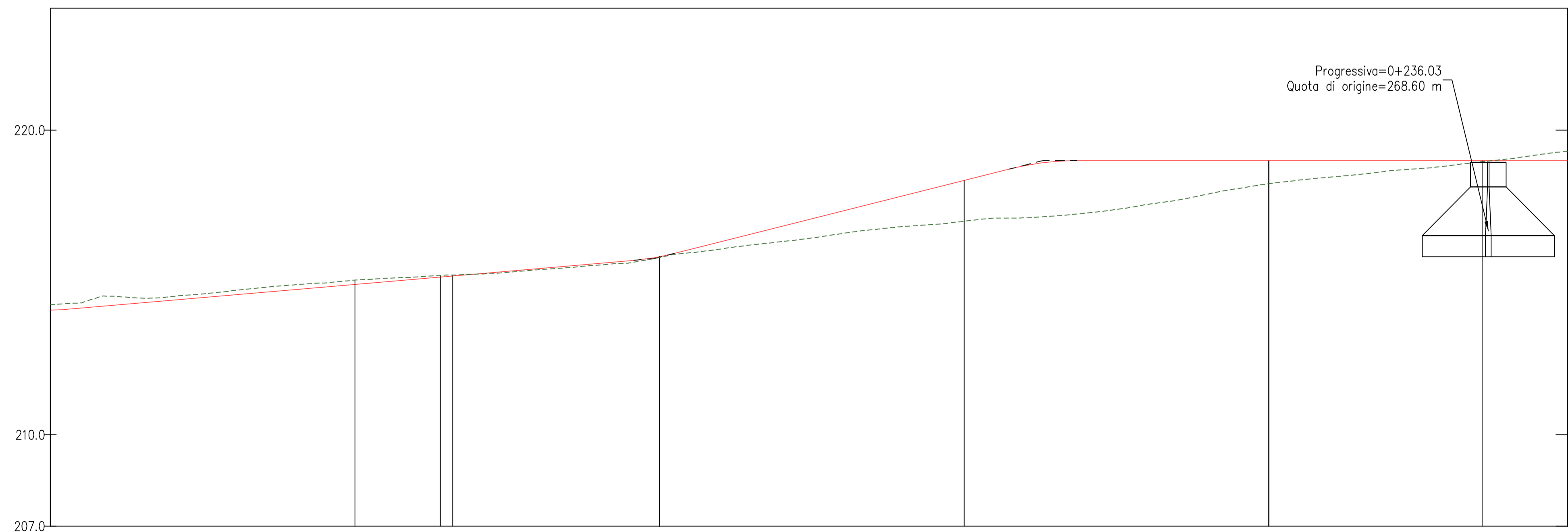
Il Direttore Tecnico
 (Ing. Giuseppe Manzi)

Società certificata secondo la norma UNI-EN ISO 9001:2015 per l'erogazione di servizi di ingegneria nei settori: civile, idraulica, acustica, energia, ambiente (settore IAF: 34).



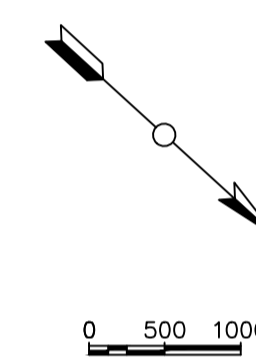
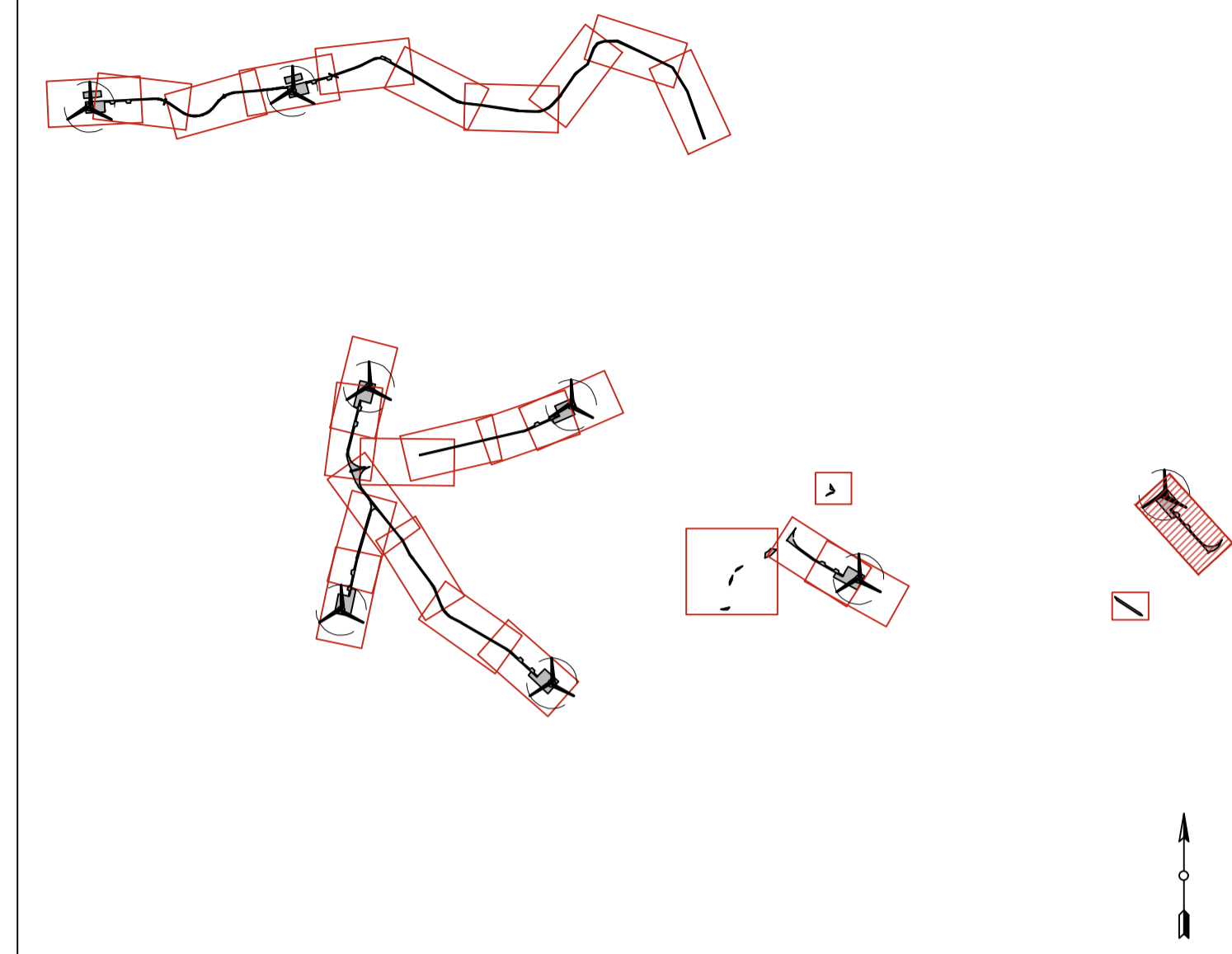
LIVELLETTA	L=2,08m h=0,65m Δh=0,41m	L=93,74m h=1,73m Δh=1,62m	L=6,59m	L=54,97m h=5,94m Δh=2,77m	L=11,10m	L=80,52m h=0,90m Δh=0,00m
------------	--------------------------------	---------------------------------	---------	---------------------------------	----------	---------------------------------

Profilo: Vista Profilo 24
Scala : 500:100
Q.Rif. : 207.00



NUMERO SEZIONE	1	2	3	4	5	6	7
DISTANZE PROGRESSIVE		0+050.00	0+100.00	0+150.00	0+200.00	0+235.00	0+249.01
DISTANZE PARZIALI		50,00	50,00	50,00	50,00	35,00	14,01
QUOTE PROGETTO		215,08	214,94	215,85	218,35	219,00	219,00
QUOTE TERRENO		215,08	214,94	215,85	218,35	219,00	218,98
ETTOMETRICHE							

KEY MAP



REGIONE BASILICATA
 PROVINCIA DI MATERA
 COMUNI DI MONTESCAGLIOSO E POMARICO

AUTORIZZAZIONE UNICA EX D.LGS. 387/2003

Progetto Definitivo
 Parco eolico "Piana dell'Imperatore" e opere connesse

TITOLO ELABORATO: **A.16.a.13.24 - a.14.24**
Planimetrie stradali e profili longitudinali

CODICE ELABORATO: COMMESSA FASE ELABORATO REV.
 F0355 A T15 B

SCALA: 1:500

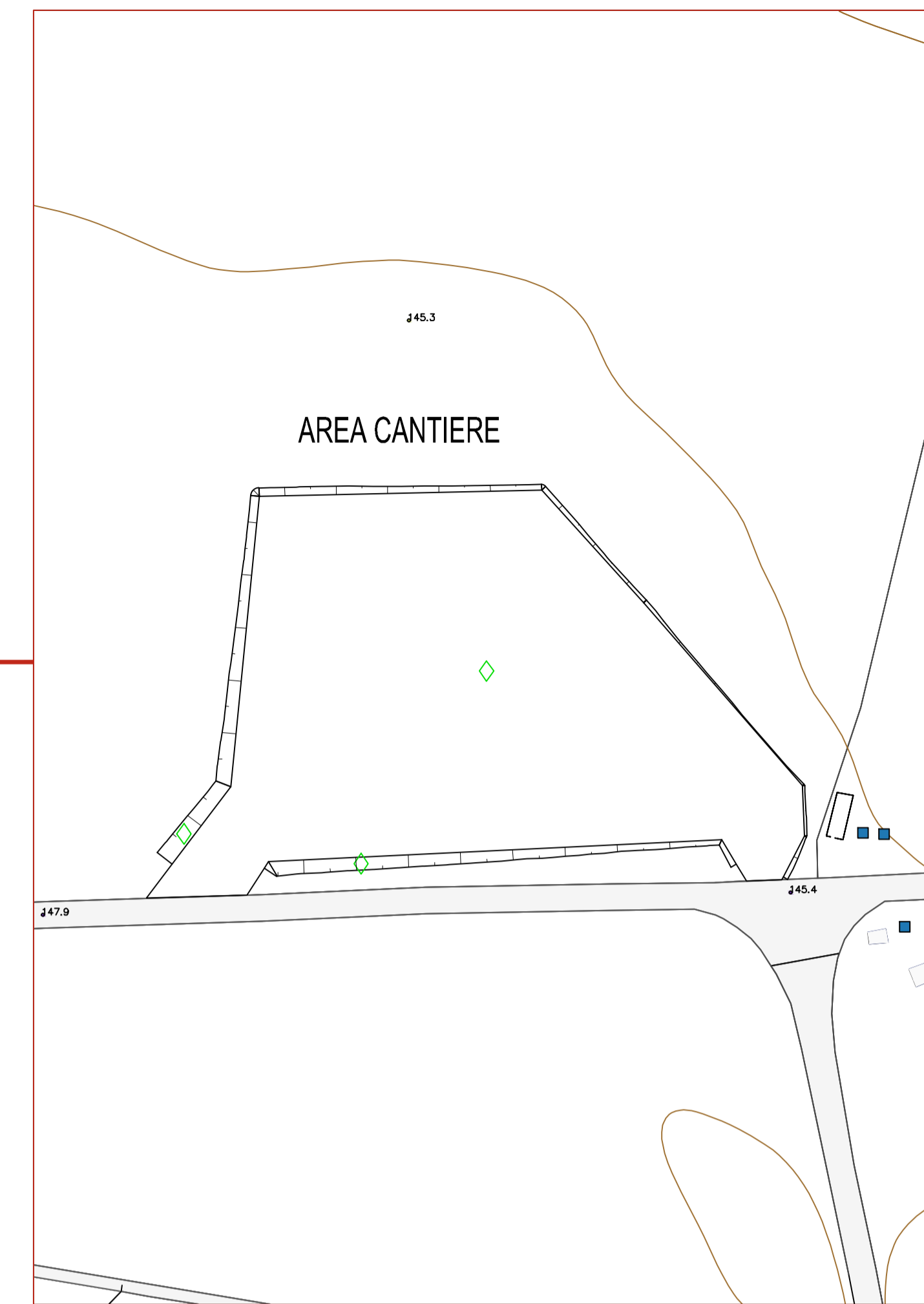
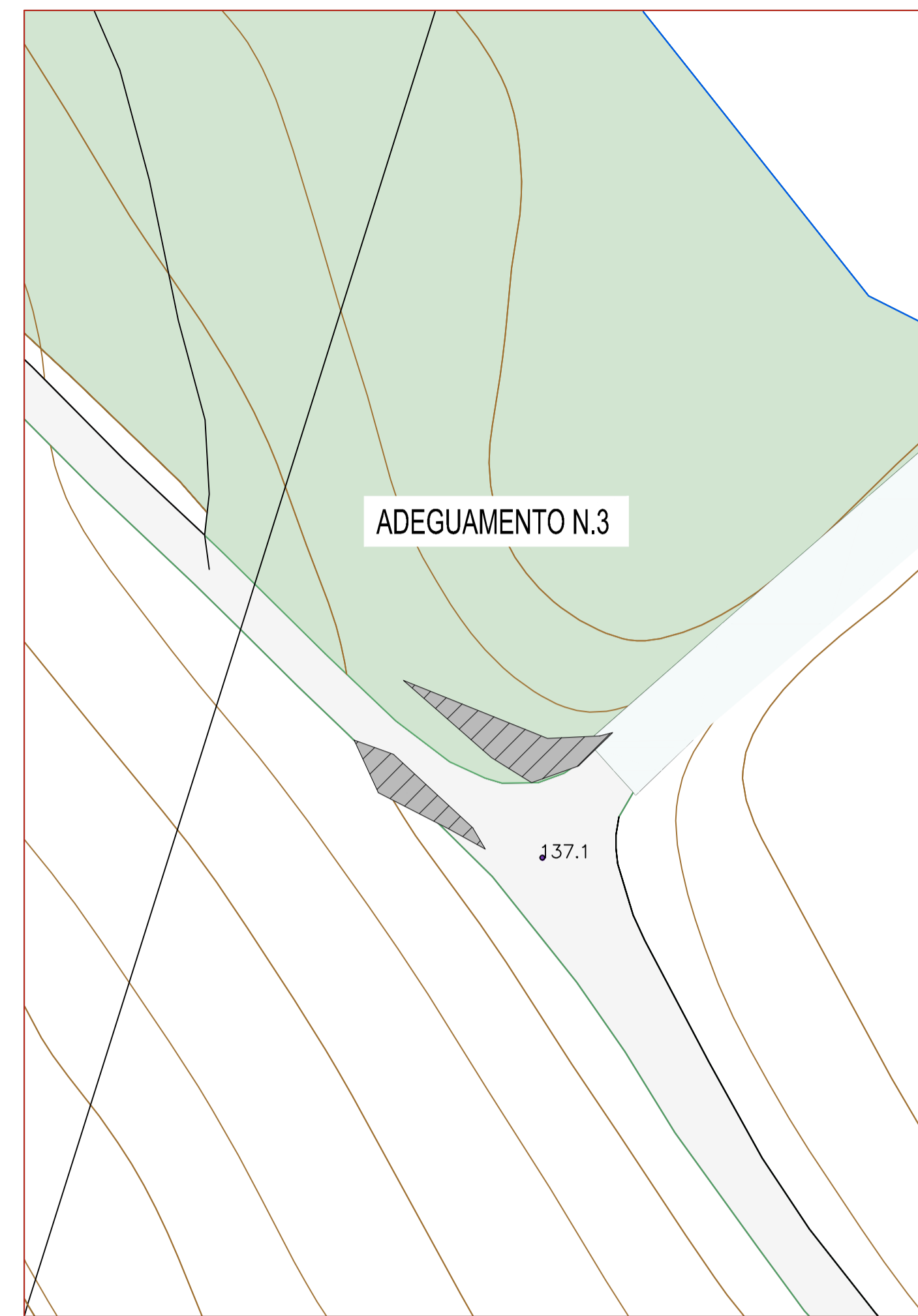
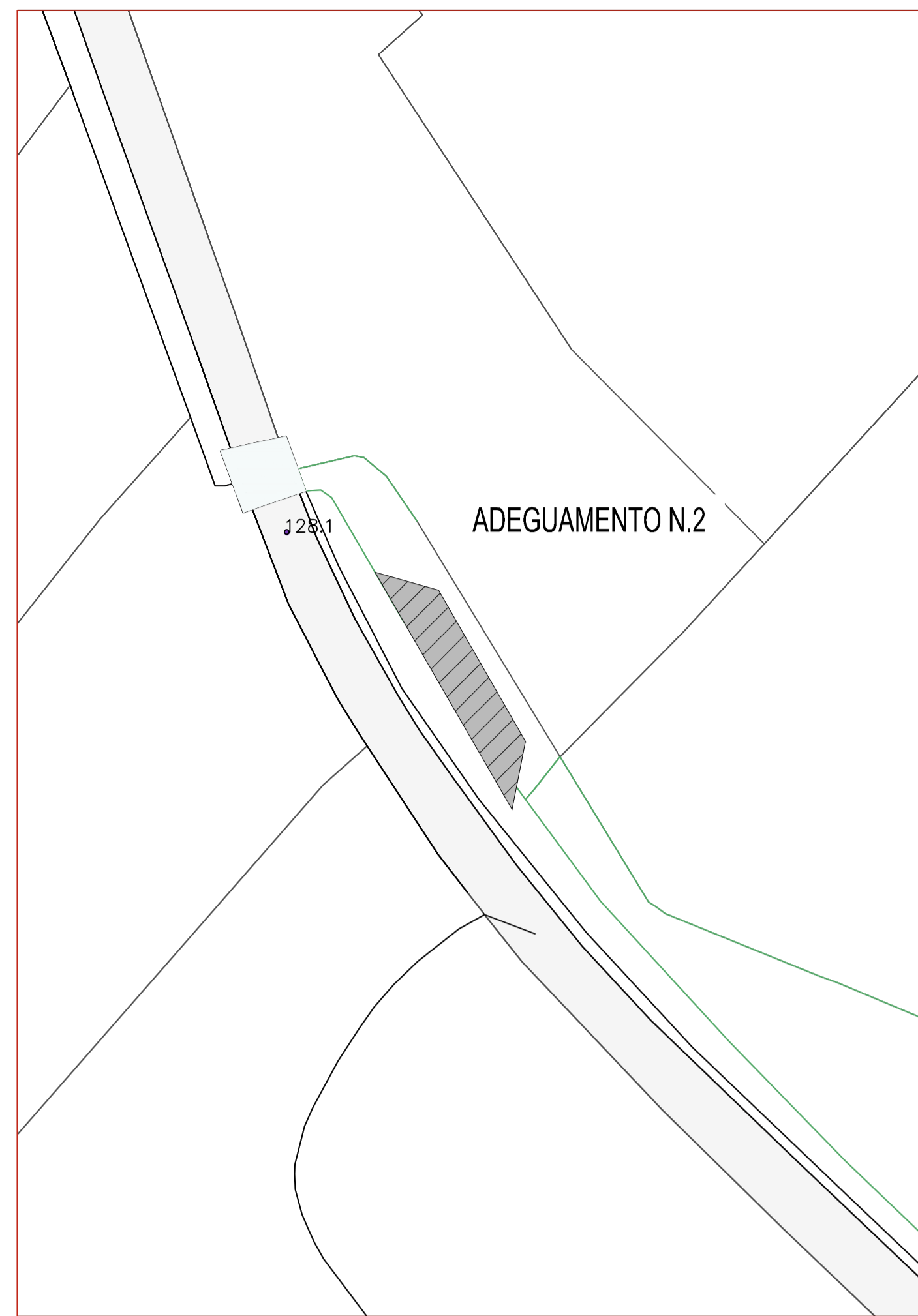
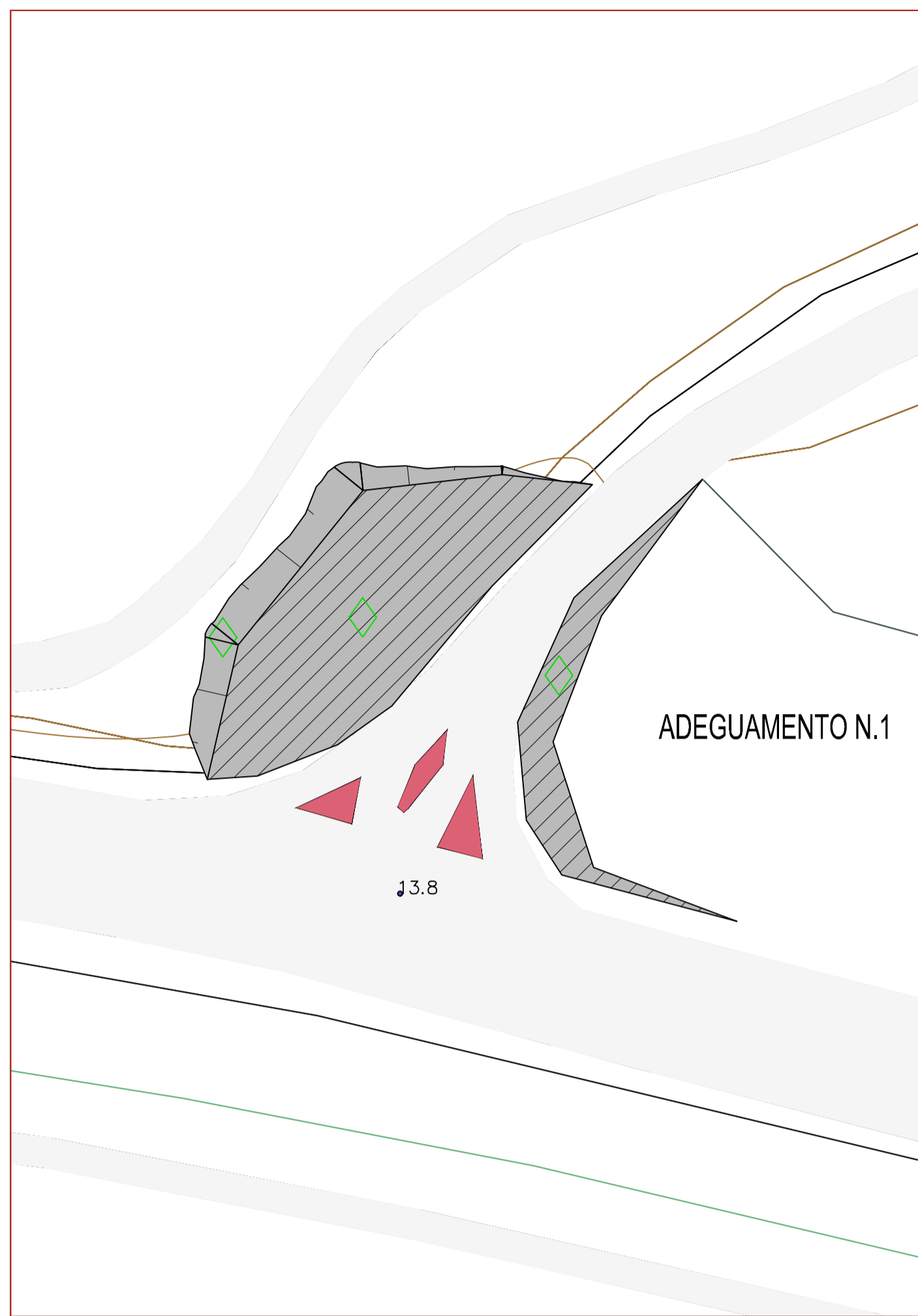
DATA	DESCRIZIONE	REDATTO	VERIFICATO	APPROVATO
giugno 2021	emissione per revisione punto di consegna	MGP	GDS	GMA
ottobre 2020	Prima emissione	MGP	GDS	GMA

PROPRONENTE:
FRI-EL
 FRI-EL S.p.A.
 Piazza della Rotonda 2
 00186 Roma (RM)
 fri-elspa@legalmail.it
 P. Iva 01652230218
 Cod. Fisc. 07321020153

PROGETTAZIONE:
F4 ingegneria srl
 via Di Giura - Centro Direzionale, 85100 Potenza
 Tel: +39 0971 1 944 797 - Fax: +39 0971 5 54 52
 www.f4ingegneria.it - f4ingegneria@pec.it

Il Direttore Tecnico
 (Ing. Giuseppe Manzi)

Società certificata secondo la norma UNI-EN ISO 9001:2015 per l'erogazione di servizi di ingegneria nei settori civile, idraulica, acustica, energia, ambiente (settore IAF: 34).



REGIONE BASILICATA
 PROVINCIA DI MATERA
 COMUNI DI MONTESCAGLIOSO E
 POMARICO

AUTORIZZAZIONE UNICA EX D.LGS. 387/2003

Progetto Definitivo
 Parco eolico "Piana dell'Imperatore" e opere connesse

TITOLO ELABORATO
A.16.a.13.25 - a.14.25
Planimetrie stradali e profili longitudinali

CODICE ELABORATO
 COMMESSA FASE ELABORATO REV.
 F0355 A T15 B

SCALA
 1:500

DATA	DESCRIZIONE	REDATTO	VERIFICATO	APPROVATO
giugno 2021	emissione per revisione punto di consegna	MGP	GDS	GMA
ottobre 2020	Prima emissione	MGP	GDS	GMA

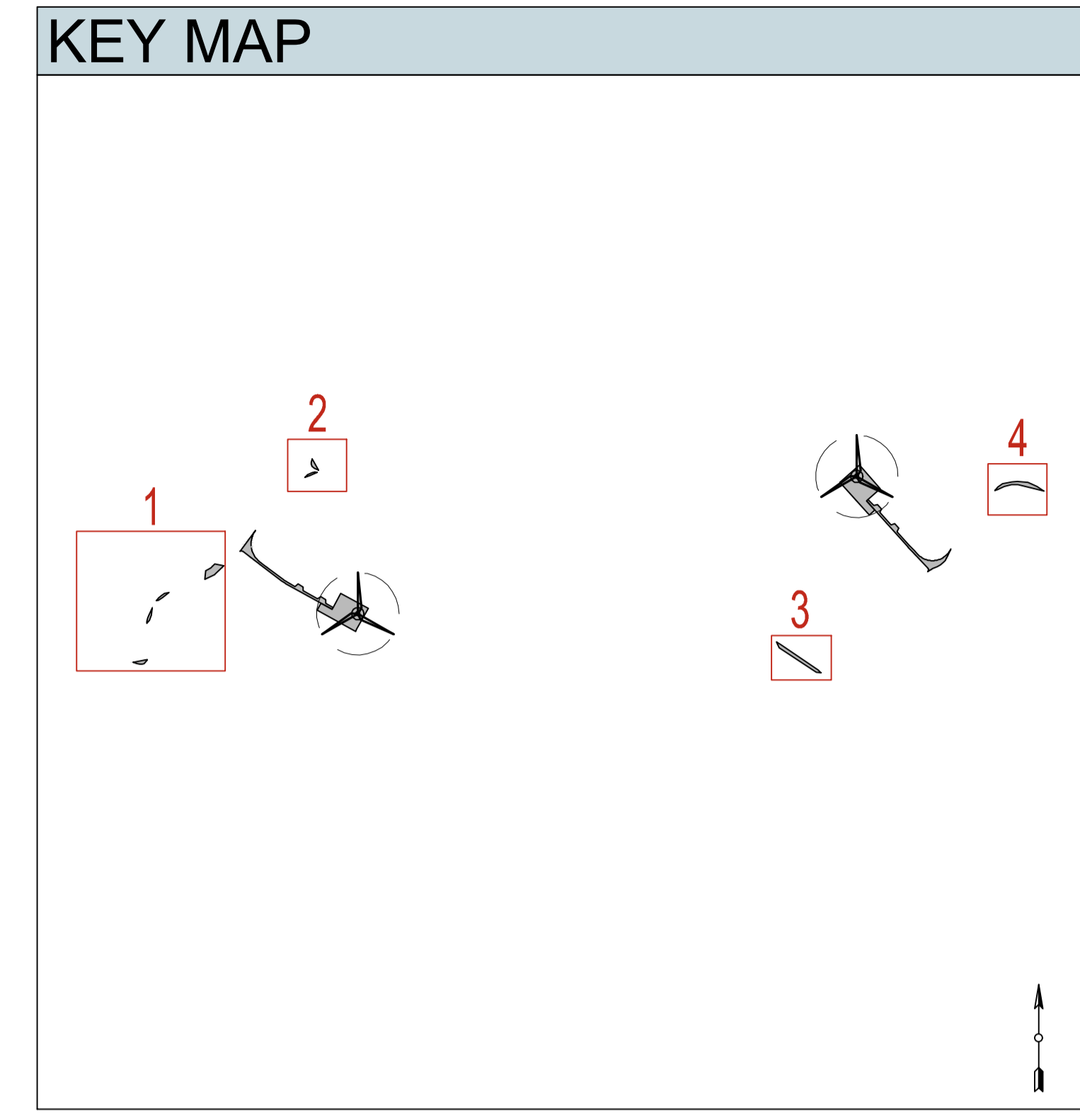
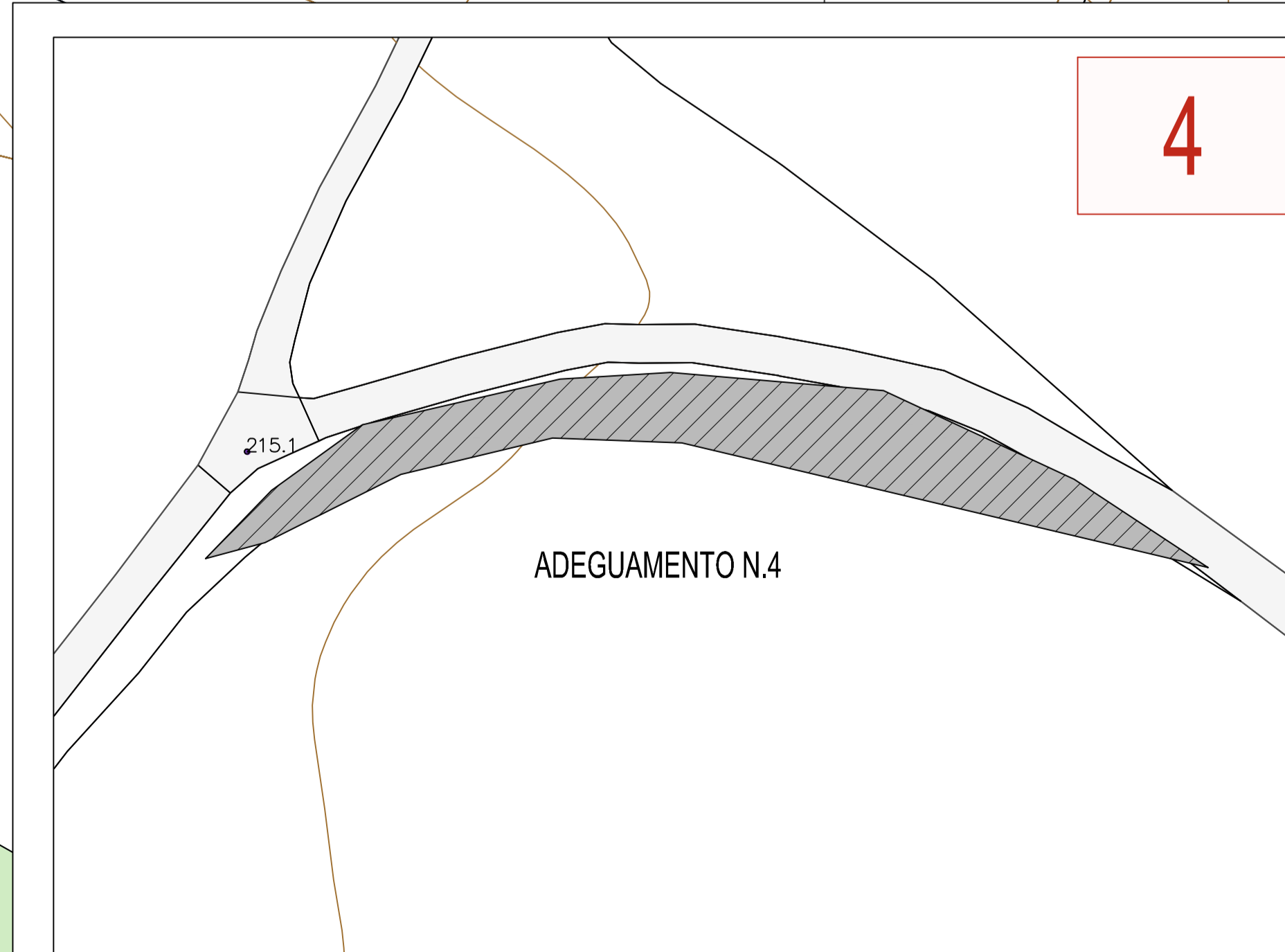
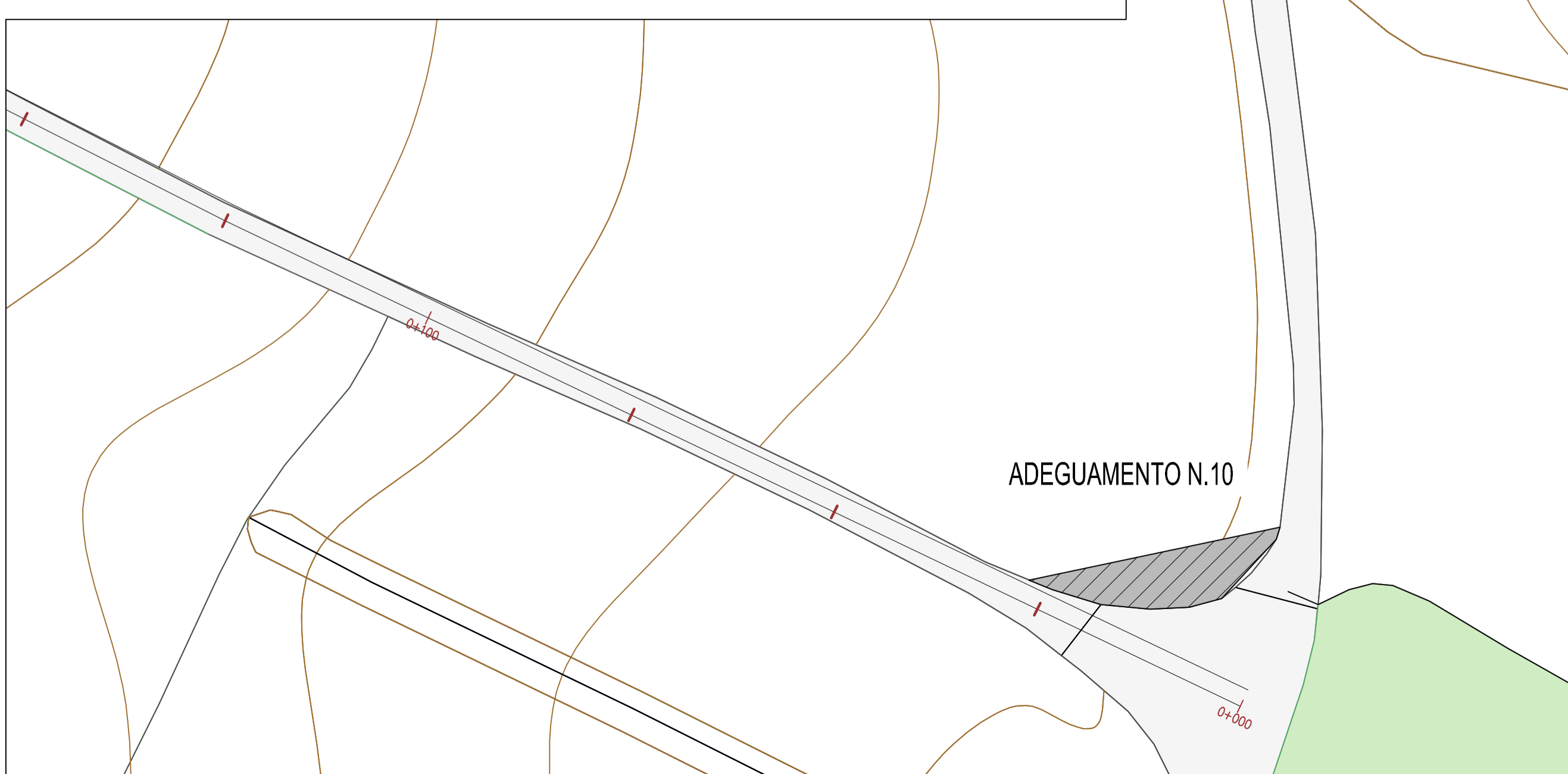
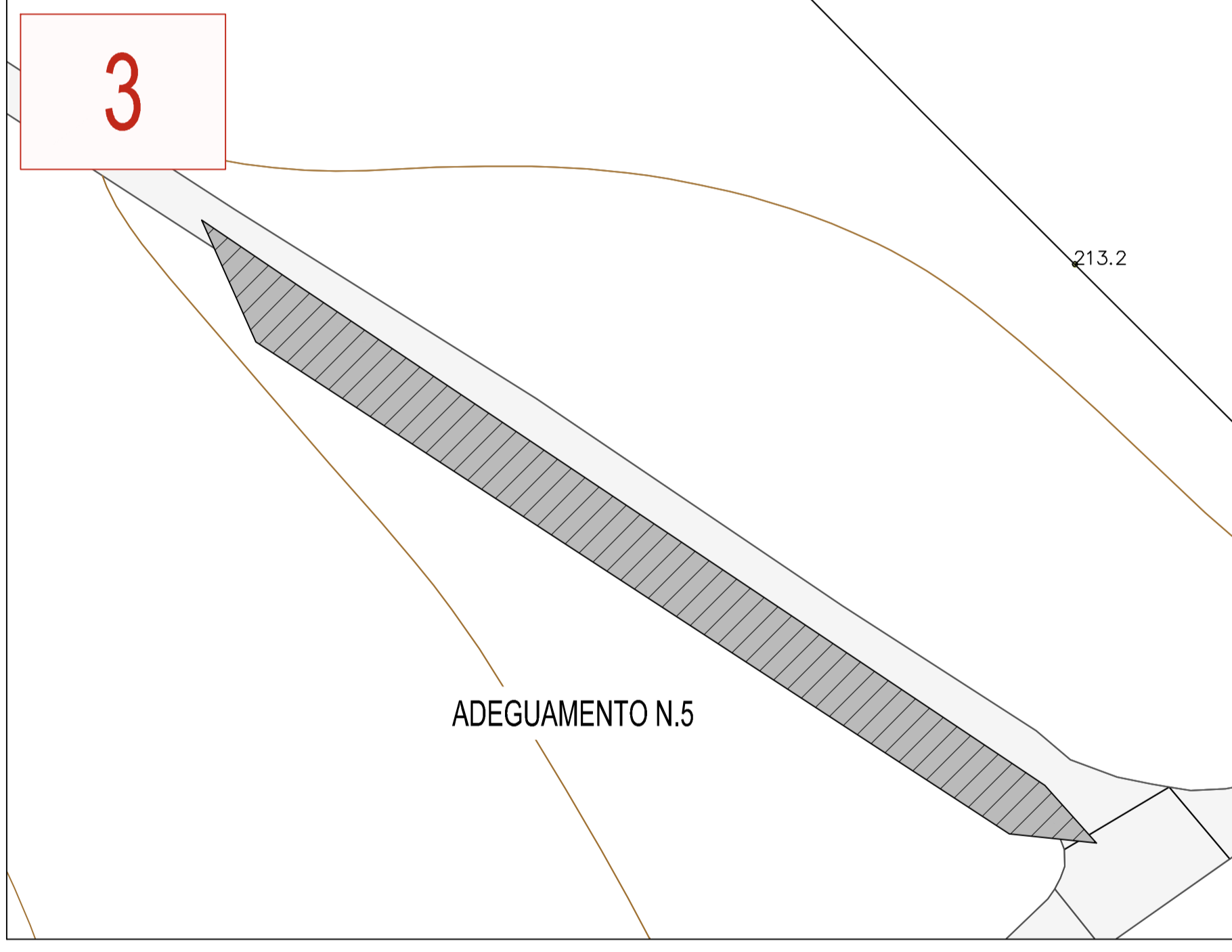
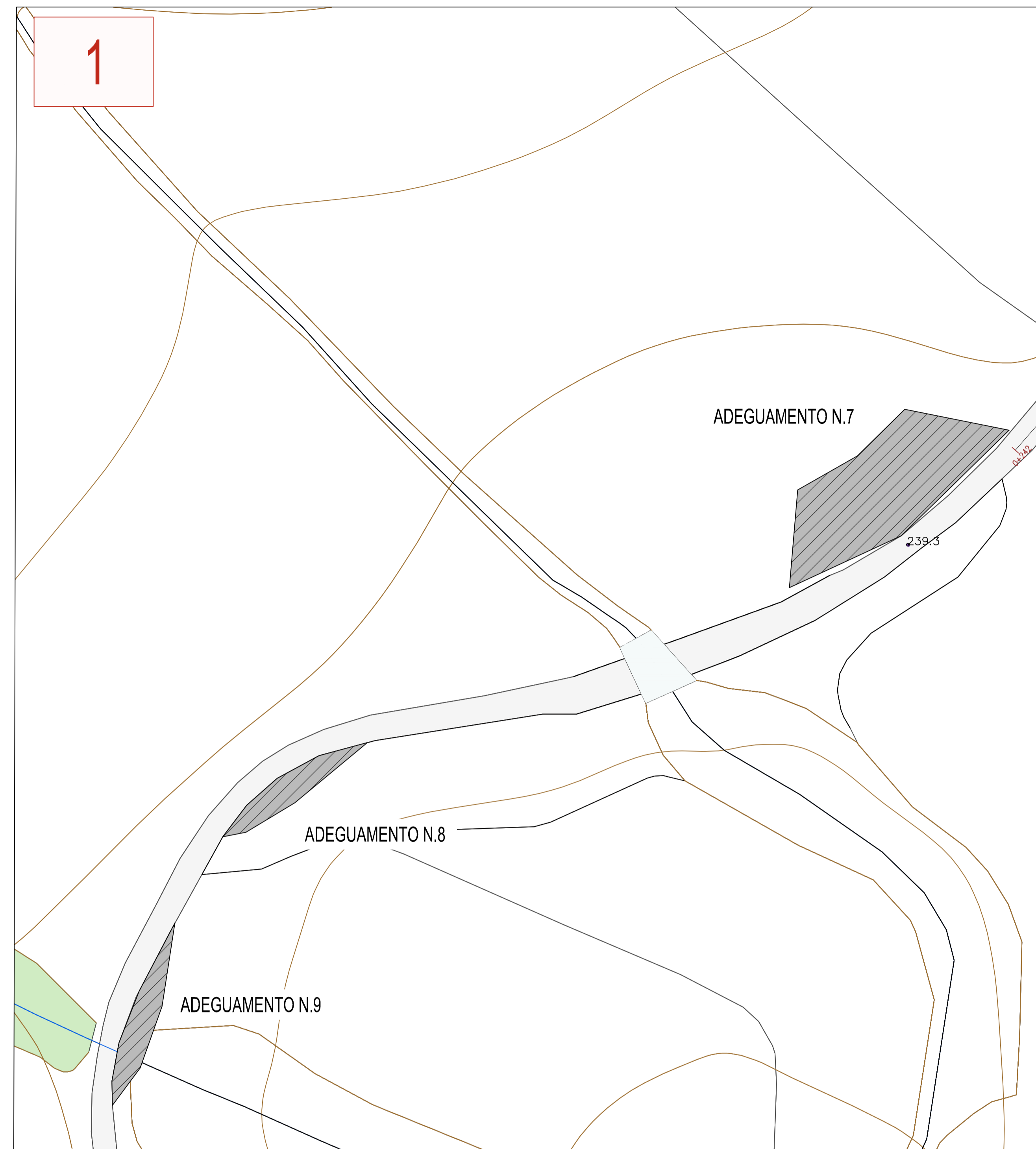
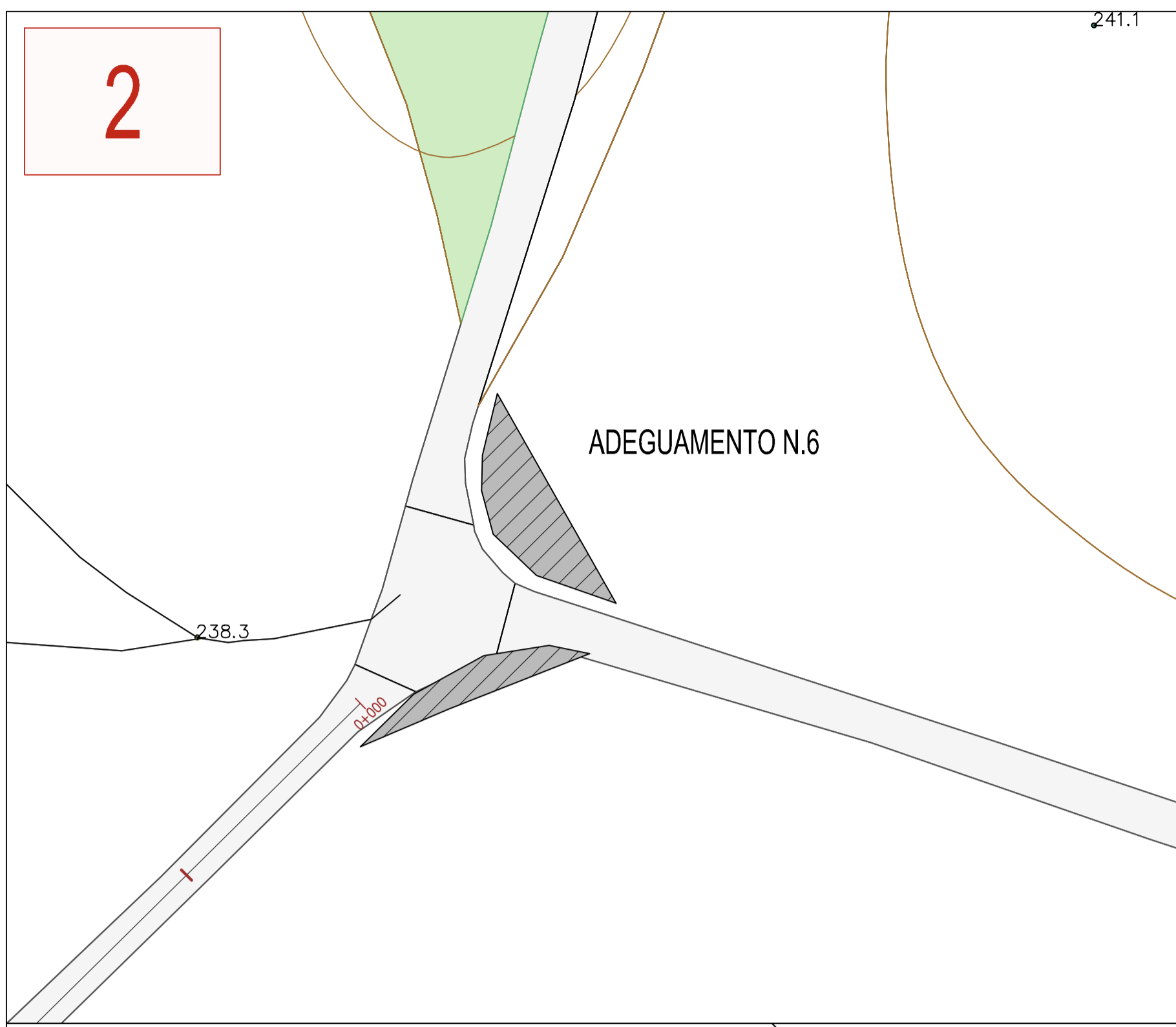
PROPRONENTE
FRI-EL
 FRI-EL S.p.A.
 Piazza della Rotonda 2
 00186 Roma (RM)
 fri-elspa@legalmail.it
 P. Iva 01652230218
 Cod. Fisc. 07321020153

PROGETTAZIONE
F4 ingegneria srl
 via Di Giura - Centro Direzionale, 85100 Potenza
 Tel: +39 0971 1 944 797 - Fax: +39 0971 5 54 52
 www.f4ingegneria.it - f4ingegneria@pec.it

Il Direttore Tecnico
 (Ing. Giuseppe Manzi)

Stampa del professionista
 N.° 1075

Società certificata secondo la norma UNI-EN ISO 9001:2015 per l'erogazione di servizi di ingegneria nei settori civile, idraulica, acustica, energia, ambiente (settore IAF: 34).



REGIONE BASILICATA
 PROVINCIA DI MATERA
 COMUNI DI MONTECAGLIOSO E
 POMARICO

AUTORIZZAZIONE UNICA EX D.LGS. 387/2003

Progetto Definitivo
 Parco eolico "Piana dell'Imperatore" e opere connesse

TITOLO ELABORATO
A.16.a.13.26 - a.14.26
Planimetrie stradali e profili longitudinali

CODICE ELABORATO
 COMMESSA FASE ELABORATO REV.
 F0355 A T15 B

SCALA
 1:500

DATA	DESCRIZIONE	REDATTO	VERIFICATO	APPROVATO
giugno 2021	emissione per revisione punto di consegna	MGP	GDS	GMA
ottobre 2020	Prima emissione	MGP	GDS	GMA

PROPRONENTE
FRI-EL
 FRI-EL S.p.A.
 Piazza della Rotonda 2
 00186 Roma (RM)
 fri-elspa@legalmail.it
 P. Iva 01652230218
 Cod. Fisc. 07321020153

PROGETTAZIONE
F4 ingegneria srl
 via Di Giura - Centro Direzionale, 85100 Potenza
 Tel: +39 0971 1 944 797 - Fax: +39 0971 5 54 52
 www.f4ingegneria.it - f4ingegneria@pec.it

Il Direttore Tecnico
 (Ing. Giuseppe Manzi)

INGEGNERI DELLA PROV. DI POTENZA
 N.° 1975

Società certificata secondo la norma UNI-EN ISO 9001:2015 per l'erogazione di servizi di ingegneria nei settori civile, idraulica, acustica, energia, ambiente (settore IAF: 34).