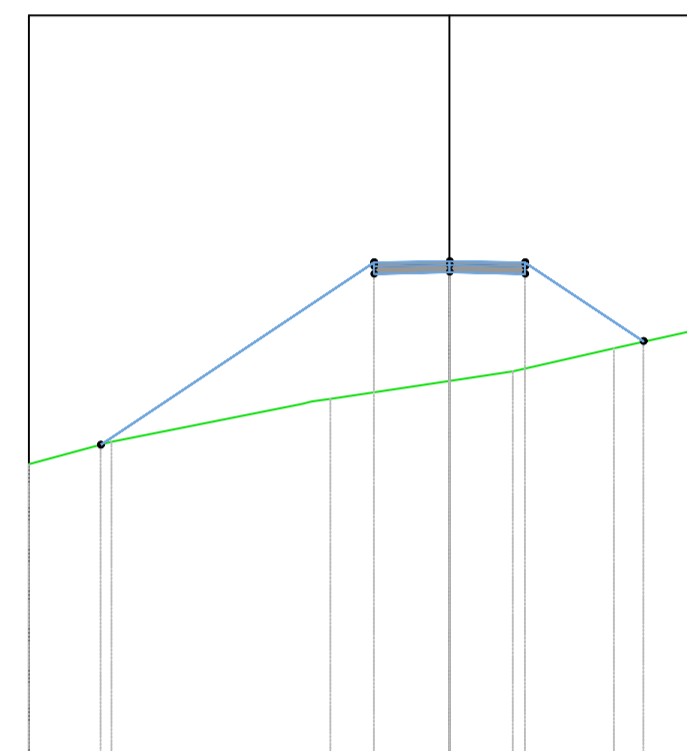
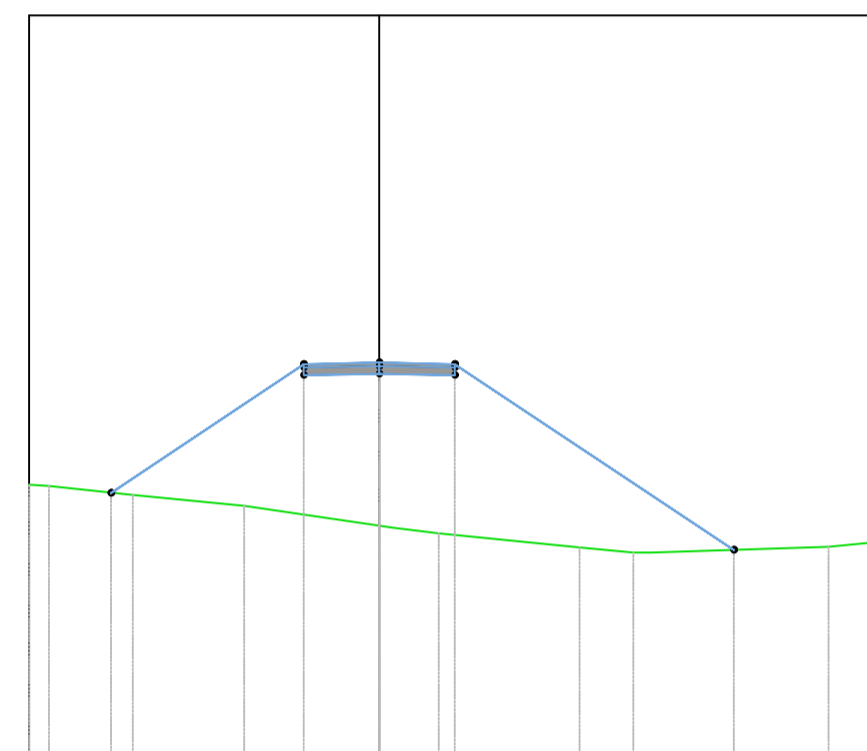


Accesso MN1-MN2
31
Progr : 1+500.00
Scala : 200:200
Q.Rif. : 270.00



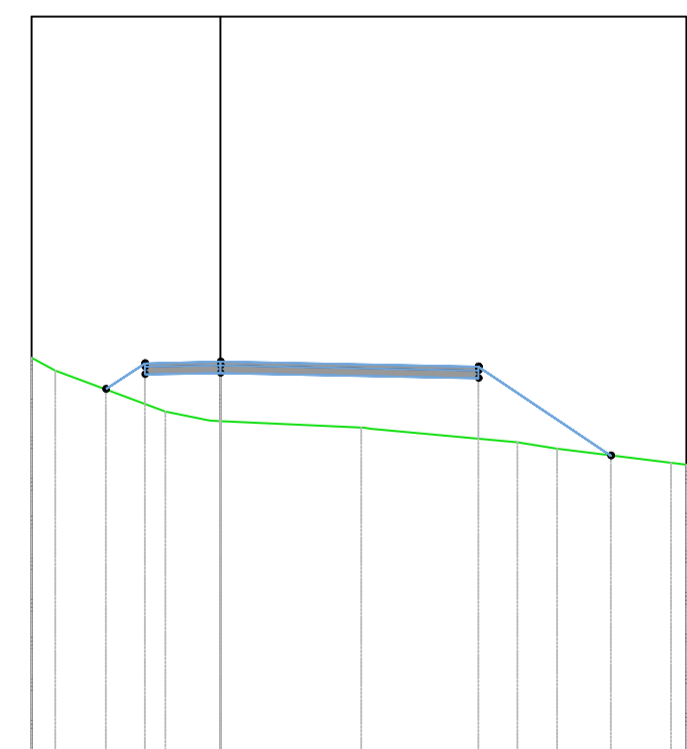
PROGRESSIVE TERRENO	11.42	8.95	3.91	3.15	1.67	4.35	6.49
QUOTE TERRENO	278.14	278.72	279.73	279.85	280.34	280.59	281.20
DISTANZE PARZIALI TERRENO	2.18	5.04	3.15	1.67	2.68	2.13	
PROGRESSIVE PROGETTO	9.23	2.00	2.00	2.00	5.14		
QUOTE PROGETTO	278.65	283.17	283.21	283.17	281.38		
DISTANZE PARZIALI PROGETTO		7.23	0.04	2.00	3.14		

Accesso MN1-MN2
32
Progr : 1+550.00
Scala : 200:200
Q.Rif. : 280.00



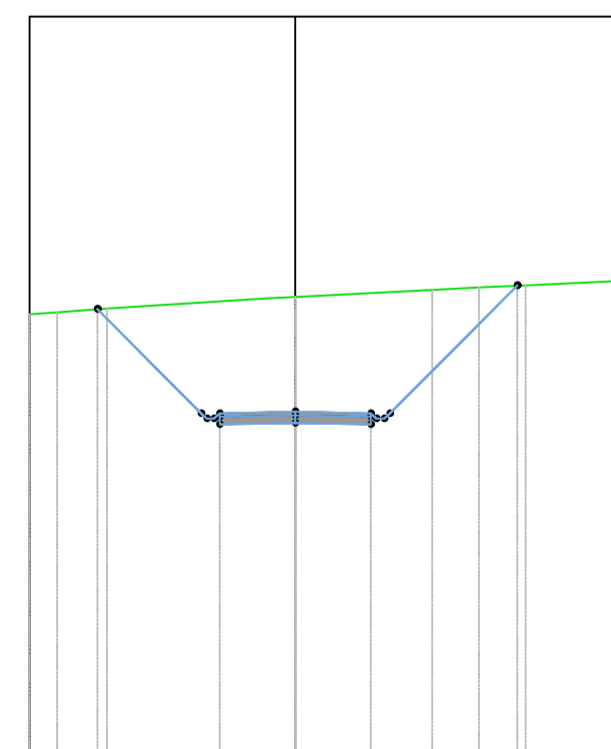
PROGRESSIVE TERRENO	9.27	8.74	6.53	3.58	1.57	5.30	6.72	11.87	13.26
QUOTE TERRENO	282.59	287.56	287.31	287.02	286.51	286.30	285.93	285.80	285.94
DISTANZE PARZIALI TERRENO	0.63	2.21	2.94	3.68	1.23	3.73	1.43	4.68	1.39
PROGRESSIVE PROGETTO	7.11	2.00	2.00	2.00	9.37				
QUOTE PROGETTO	287.38	290.48	290.52	290.48	285.87				
DISTANZE PARZIALI PROGETTO		5.11	0.04	2.00	2.00	7.37			

Accesso MN1-MN2
28
Progr : 1+350.00
Scala : 200:200
Q.Rif. : 260.00



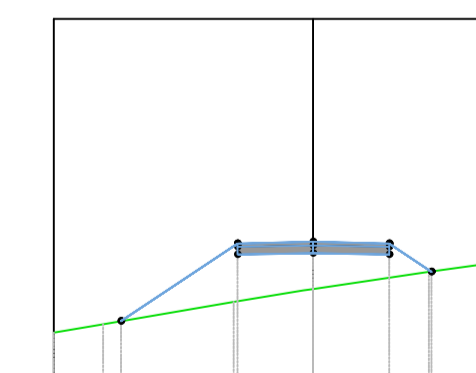
PROGRESSIVE TERRENO	5.00	4.37	1.46	3.72	7.85	8.90	11.92	12.33
QUOTE TERRENO	270.98	270.64	269.56	269.31	269.14	268.74	268.58	268.20
DISTANZE PARZIALI TERRENO	0.63	2.90	1.17	3.72	3.96	1.05	3.02	
PROGRESSIVE PROGETTO	3.04	2.00	6.82	10.33				
QUOTE PROGETTO	270.15	270.54	270.58	270.44	268.40			
DISTANZE PARZIALI PROGETTO		0.04	2.00	6.82	0.09	3.51		

Accesso MN1-MN2
29
Progr : 1+400.00
Scala : 200:200
Q.Rif. : 270.00




PROGRESSIVE TERRENO	7.03	6.30	4.99	0.72	0.00	3.62	4.96	6.08	6.55
QUOTE TERRENO	282.14	282.16	282.28	282.56	282.59	282.78	282.84	282.90	283.01
DISTANZE PARZIALI TERRENO	0.73	1.31	4.27	0.72	3.62	1.24	1.22	2.47	
PROGRESSIVE PROGETTO	5.25	2.35	2.00	2.00	2.35	5.67			
QUOTE PROGETTO	282.26	279.37	279.22	279.26	279.37	282.89			
DISTANZE PARZIALI PROGETTO		2.75	0.09	2.00	0.09	3.37			

Accesso MN1-MN2
30
Progr : 1+450.00
Scala : 200:200
Q.Rif. : 280.00



PROGRESSIVE TERRENO	6.67	5.57	2.10	3.06	4.53	5.00
QUOTE TERRENO	281.70	281.93	282.52	282.85	283.30	283.80
DISTANZE PARZIALI TERRENO	1.30	3.47	1.84	3.06	1.47	
PROGRESSIVE PROGETTO	5.08	2.00	2.00	3.13		
QUOTE PROGETTO	282.01	283.76	283.80	283.76	283.31	
DISTANZE PARZIALI PROGETTO		3.08	0.04	2.00	0.09	



REGIONE BASILICATA
PROVINCIA DI MATERA
COMUNI DI MONTESCAGLIOSO E
POMARICO



AUTORIZZAZIONE UNICA EX D.LGS. 387/2003

Progetto Definitivo
Parco eolico "Piana dell'Imperatore" e opere connesse

TITOLO ELABORATO
A.16.a.17.1
Sezioni trasversali della viabilità di progetto

COMMESSA	FASE	ELABORATO	REV.
F0355	A	T18	B

SCALA
1:200

giugno 2021	emissione per revisione punto di consegna	MGP	GDS	GMA
ottobre 2020	Primo emissione	MGP	GDS	GMA
DATA	DESCRIZIONE	REDATTO	VERIFICATO	APPROVATO

FRI-EL S.p.A.
Piazza della Rotonda 2
00186 Roma (RM)
fri-elspa@legalmail.it
P. Iva 01652230218
Cod. Fisc. 07321020153

F4 Ingegneria srl
via Di Giura - Centro Direzionale, 85100 Potenza
Tel: +39 0971 1 944 797 - Fax: +39 0971 5 54 52
www.f4ingegneria.it - f4ingegneria@pec.it

Il Direttore Tecnico
(ing. Giuseppe Manzi)

ORDINE INGEGNERI DELLA PROV. DI POTENZA
N.° 1975

Società certificata secondo la norma UNI-EN ISO 9001:2015 per l'erogazione di servizi di ingegneria nei settori: civile, idraulica, acustica, energia, ambiente (settore IAF: 34).

Accesso MN1-MN2
35
Progr : 1+650.00
Scala : 200:200
Q.Rif. : 300.00


PROGRESSIVE TERRENO	299.47	301.64	301.69	301.71	301.74	301.87	301.90	301.92	301.92	301.93	302.01	302.01	301.92	301.93	302.02	302.00	301.96	301.90	301.88	301.80	301.73	301.75	301.79	301.84	301.90	301.92				
QUOTE TERRENO	3.33	1.59	4.83	1.08	4.03	1.04	4.07	2.35	2.75	3.67	1.44	4.98	4.63	1.08	1.21	1.35	1.01	3.91	2.51	2.60	3.82	1.28	4.98	5.07	1.35	3.76	2.66	2.44	3.38	
DISTANZE PARZIALI TERRENO																														
PROGRESSIVE PROGETTO		301.69	301.48	301.00																										
QUOTE PROGETTO		301.69	301.00	301.00	301.00	301.00	301.00	301.00	301.00	301.00	301.00	301.00	301.00	301.00	301.00	301.00	301.00	301.00	301.00	301.00	301.00	301.00	301.00	301.00	301.00	301.00	301.00	301.00	301.00	
DISTANZE PARZIALI PROGETTO		0.75	0.75	7.23									9.23		1.21	1.16	1.01	2.77		2.51	2.60	1.53		4.98	18.50	1.35	3.76	2.66	2.44	3.38

Accesso MN1-MN2
34
Progr : 1+625.00
Scala : 200:200
Q.Rif. : 290.00

PROGRESSIVE TERRENO	299.65	296.62	296.60	296.61	296.63	296.65	296.66	296.68	296.64	296.53	296.53	296.54	296.54	296.54	296.55	296.63	296.67	296.65	296.66	296.65	296.64	296.65	296.64	296.59	296.58	296.62	296.66
QUOTE TERRENO	2.53	2.36	4.34	0.79	2.60	2.53	0.77	4.36	2.34	2.80	3.91	1.23	4.02	1.11	4.80	1.43	1.66	9.80	4.82	3.66	3.04	2.10	4.61	0.53	1.73	1.60	
DISTANZE PARZIALI TERRENO																											
PROGRESSIVE PROGETTO		296.61	296.17	301.00	301.00	301.00	301.00	301.00	301.00	301.00	301.00	301.00	301.00	301.00	301.00	301.00	301.00	301.00	301.00	301.00	301.00	301.00	301.00	301.00	301.00	301.00	301.00
QUOTE PROGETTO		296.61	296.17	301.00	301.00	301.00	301.00	301.00	301.00	301.00	301.00	301.00	301.00	301.00	301.00	301.00	301.00	301.00	301.00	301.00	301.00	301.00	301.00	301.00	301.00	301.00	301.00
DISTANZE PARZIALI PROGETTO		0.83	2.75	0.78	1.24			31.69							2.27		0.66	2.86	14.47				2.21	0.67	0.33	0.33	

Accesso MN1-MN2
33
Progr : 1+600.00
Scala : 200:200
Q.Rif. : 290.00

PROGRESSIVE TERRENO	295.42	295.40	295.32	295.24	295.25	295.23	295.20	295.19	295.13	295.24	295.25	295.26	295.25
QUOTE TERRENO	0.58	2.45	2.70	0.89	4.26	1.45	1.15	2.95	4.31	0.85	2.55	2.36	
DISTANZE PARZIALI TERRENO													
PROGRESSIVE PROGETTO			295.28			298.97	299.01	298.97		295.24			
QUOTE PROGETTO			295.28			298.97	299.01	298.97		295.24			
DISTANZE PARZIALI PROGETTO			5.99			6.06							



REGIONE BASILICATA
PROVINCIA DI MATERA
COMUNI DI MONTECAGLIOSO E
POMARICO



AUTORIZZAZIONE UNICA EX D.LGS. 387/2003

Progetto Definitivo
Parco eolico "Piana dell'Imperatore" e opere connesse

TITOLO ELABORATO	A.16.a.17.2 Sezioni trasversali della viabilità di progetto			
CODICE ELABORATO	COMMESSA	FASE	ELABORATO	REV.
	F0355	A	T18	B
SCALA	1:200			

giugno 2021	emissione per revisione punto di consegna	MGP	GDS	GMA
ottobre 2020	Primo emissione	MGP	GDS	GMA
DATA	DESCRIZIONE	REDATTO	VERIFICATO	APPROVATO

FRI-EL S.p.A.
Piazza della Rotonda 2
00186 Roma (RM)
fri-elspa@legalmail.it
P. Iva 01652230218
Cod. Fisc. 07321020153

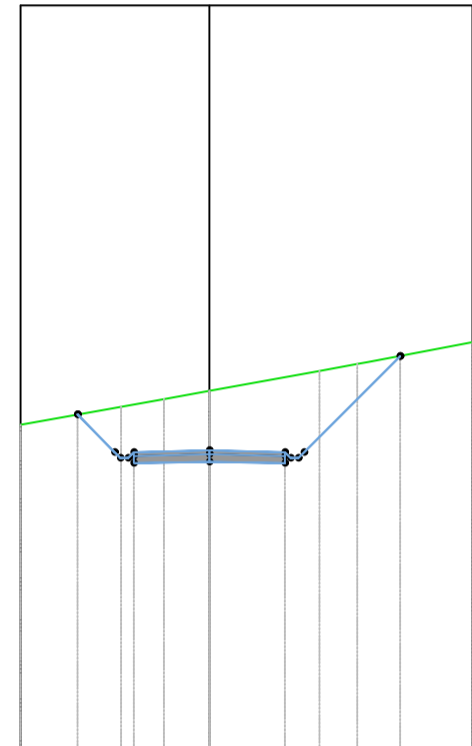
F4 Ingegneria srl
via Di Giura - Centro Direzionale, 85100 Potenza
Tel: +39 0971 1 944 797 - Fax: +39 0971 5 54 52
www.f4ingegneria.it - f4ingegneria@pec.it

Il Direttore Tecnico
(ing. Giuseppe Manzi)

ORDINE INGEGNERI DELLA PROV. DI POTENZA
N.° 1975

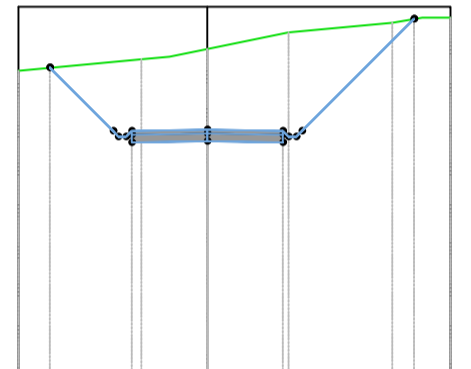
Società certificata secondo la norma UNI-EN ISO 9001:2015 per l'erogazione di servizi di ingegneria nei settori: civile, idraulica, acustica, energia, ambiente (settore IAF: 34).

Accesso MN1-MN2
39
Progr : 1+850.00
Scala : 200:200
Q.Rif. : 290.00



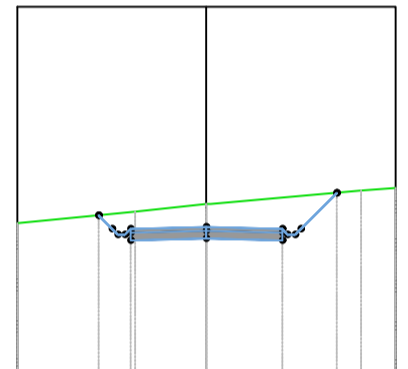
PROGRESSIVE TERRENO	5.00								
QUOTE TERRENO	299.99	-3.49	-2.34	-1.20	0.00	2.91	3.92	6.86	
DISTANZE PARZIALI TERRENO		2.66	1.14	1.20	2.91	1.01	2.76		
PROGRESSIVE PROGETTO		-3.49	-2.35	0.00	2.00	2.35	5.04		
QUOTE PROGETTO		299.18	298.04	297.89	297.95	297.89	298.04	300.73	
DISTANZE PARZIALI PROGETTO		0.99	0.66	2.00	2.00	0.66	2.54		

Accesso MN1-MN2
40
Progr : 1+900.00
Scala : 200:200
Q.Rif. : 290.00



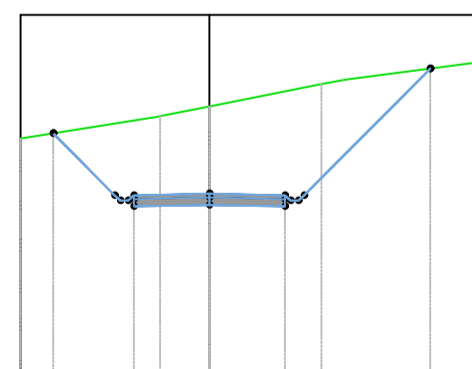
PROGRESSIVE TERRENO	5.00								
QUOTE TERRENO	299.99	-1.75	-1.00	0.00	2.14	4.89	5.69	6.83	
DISTANZE PARZIALI TERRENO		3.25	0.76	1.00	2.14	2.75	0.81	0.74	
PROGRESSIVE PROGETTO		-4.18	-2.35	0.00	2.00	2.35	5.47		
QUOTE PROGETTO		298.38	296.55	296.40	296.44	296.40	296.55	299.68	
DISTANZE PARZIALI PROGETTO		1.68	0.66	2.00	2.00	0.66	2.97		

Accesso MN1-MN2
41
Progr : 1+950.00
Scala : 200:200
Q.Rif. : 300.00



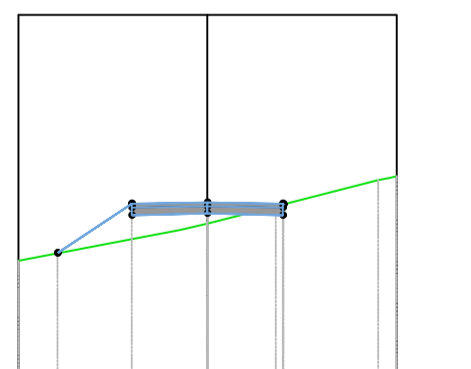
PROGRESSIVE TERRENO	5.00								
QUOTE TERRENO	304.27	-1.89	0.00			4.09	5.69		
DISTANZE PARZIALI TERRENO		3.11	1.89			3.88	0.91		
PROGRESSIVE PROGETTO		-2.86	-2.35	0.00	2.00	2.35	3.45		
QUOTE PROGETTO		304.48	303.97	303.82	303.86	303.82	303.97	305.07	
DISTANZE PARZIALI PROGETTO		0.33	0.66	2.00	2.00	0.66	0.95		

Accesso MN1-MN2
36
Progr : 1+700.00
Scala : 200:200
Q.Rif. : 300.00



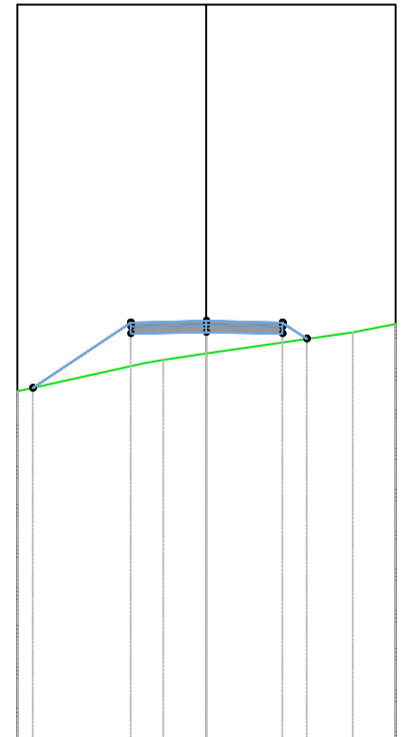
PROGRESSIVE TERRENO	5.00								
QUOTE TERRENO	306.72	-1.31	0.00	2.97	3.60	7.37	7.54		
DISTANZE PARZIALI TERRENO		3.52	1.31	2.97	0.63	3.77			
PROGRESSIVE PROGETTO		-4.13	-2.35	0.00	2.00	2.35	5.85		
QUOTE PROGETTO		306.86	305.08	304.93	304.97	304.93	305.08	308.58	
DISTANZE PARZIALI PROGETTO		1.63	0.66	2.00	2.00	0.66	3.35		

Accesso MN1-MN2
37
Progr : 1+750.00
Scala : 200:200
Q.Rif. : 300.00



PROGRESSIVE TERRENO	5.00								
QUOTE TERRENO	303.49	-0.51	0.00	1.81	4.52	5.00			
DISTANZE PARZIALI TERRENO		4.26	0.51	1.81	2.70				
PROGRESSIVE PROGETTO		-3.97	-2.00	0.00	2.01	4.52			
QUOTE PROGETTO		303.69	304.71	304.75	304.71	305.00			
DISTANZE PARZIALI PROGETTO		1.97	0.66	2.00	2.00	0.66			

Accesso MN1-MN2
38
Progr : 1+800.00
Scala : 200:200
Q.Rif. : 290.00



PROGRESSIVE TERRENO	5.00								
QUOTE TERRENO	299.78	-1.14	0.00			3.87	5.00		
DISTANZE PARZIALI TERRENO		3.37	1.14			3.87	0.96		
PROGRESSIVE PROGETTO		-4.60	-2.00	0.00	2.00	2.65			
QUOTE PROGETTO		299.87	301.30	301.34	301.30	301.16			
DISTANZE PARZIALI PROGETTO		2.60	0.66	2.00	2.00	0.66			

AUTORIZZAZIONE UNICA EX D.LGS. 387/2003

Progetto Definitivo
Parco eolico "Piana dell'Imperatore" e opere connesse

TITOLO ELABORATO	A.16.a.17.3 Sezioni trasversali della viabilità di progetto			
COMMESSA	FASE	ELABORATO	REV.	
F0355	A	T18	B	
SCALA	1:200			

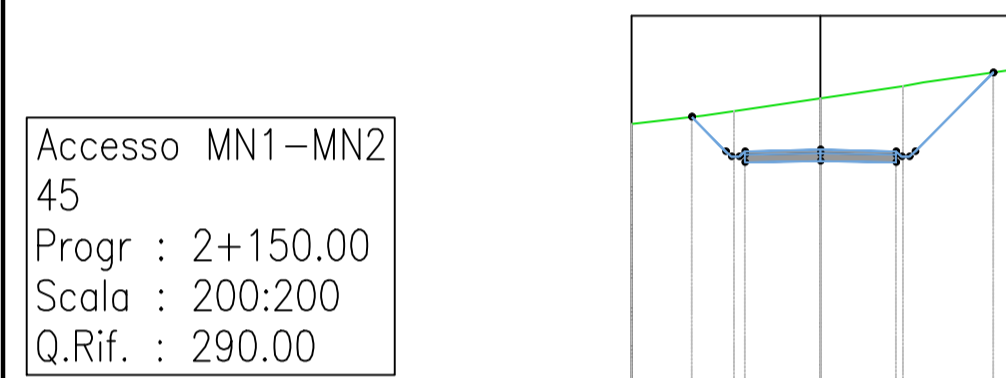
giugno 2021	emissione per revisione punto di consegna	MGP	GDS	GMA
ottobre 2020	Primo emissione	MGP	GDS	GMA
DATA	DESCRIZIONE	REDATTO	VERIFICATO	APPROVATO

FRI-EL
Piazza della Rotonda 2
00186 Roma (RM)
fri-elspa@legalmail.it
Cod. Fisc. 07321020153

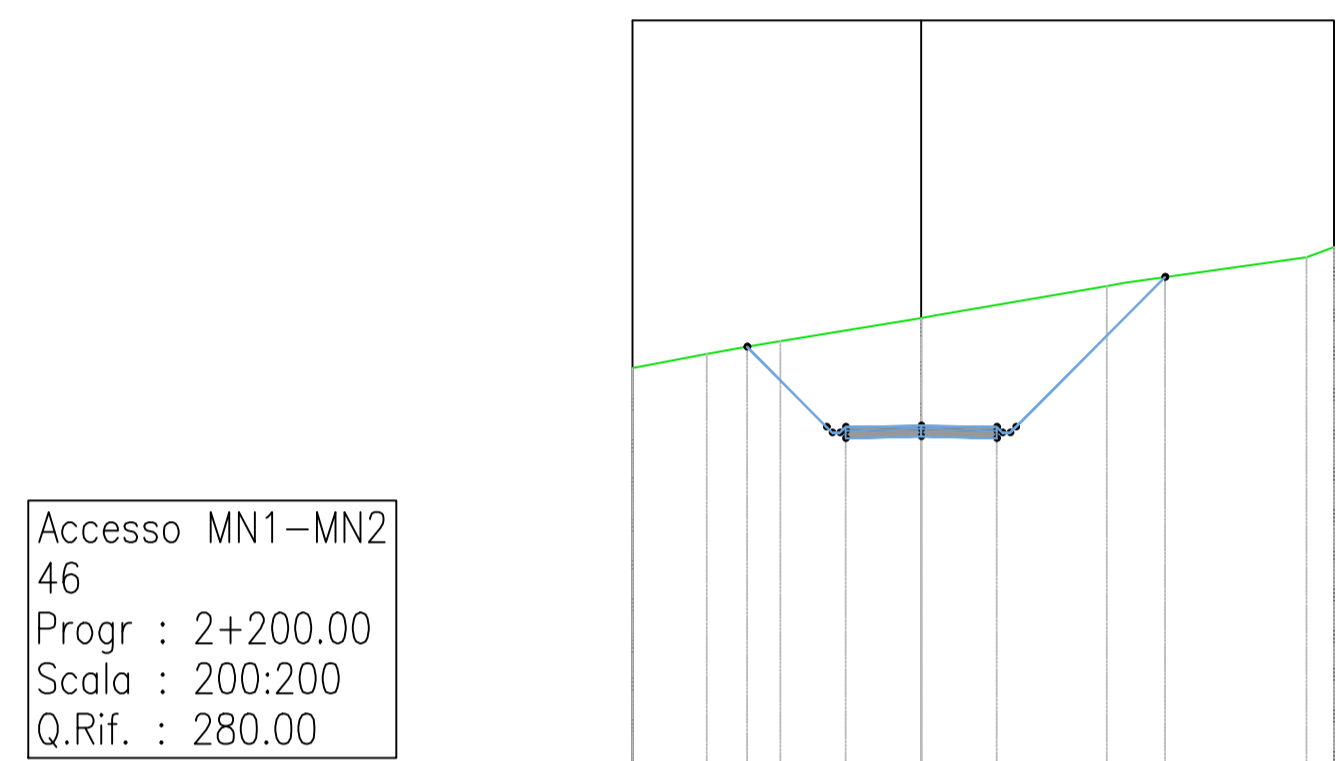
F4 ingegneria srl
via Di Giura - Centro Direzionale, 85100 Potenza
Tel: +39 0971 1 944 797 - Fax: +39 0971 5 54 52
www.f4ingegneria.it - f4ingegneria@pec.it

Il Direttore Tecnico
(ing. Giuseppe Manzi)

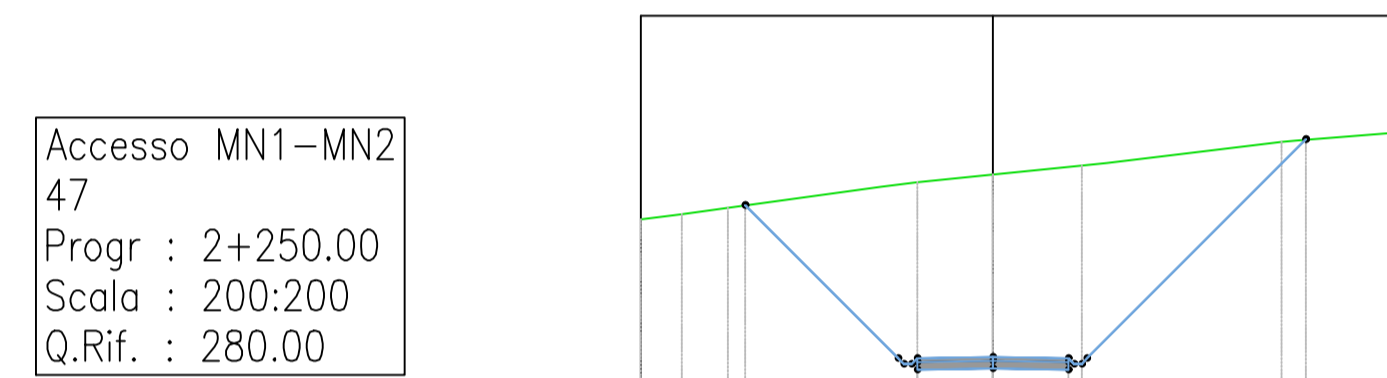
Società certificata secondo la norma UNI-EN ISO 9001:2015 per l'erogazione di servizi di ingegneria nei settori: civile, idraulica, acustica, energia, ambiente (settorie IAF: 34).



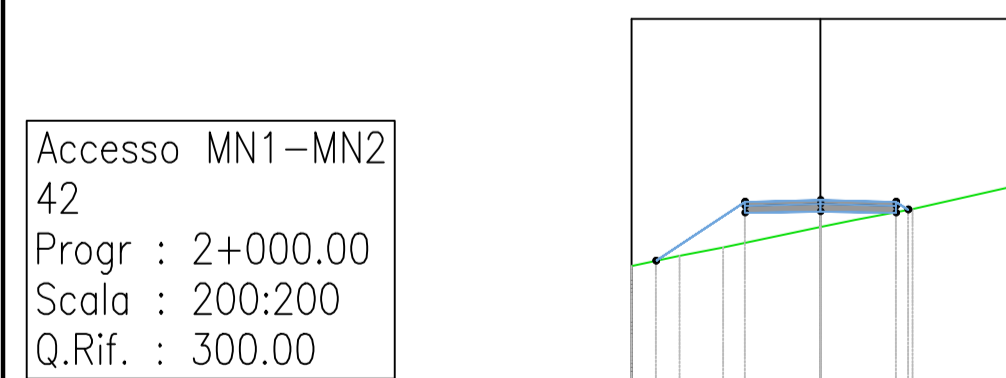
PROGRESSIVE TERRENO	5.00									
QUOTE TERRENO	297.13	297.36	297.47	297.81	298.13	298.22	298.55			
DISTANZE PARZIALI TERRENO	1.89	0.82	2.29	2.18	0.54	2.28				
PROGRESSIVE PROGETTO	-3.41	-2.35	-2.00	2.00	2.35	4.58				
QUOTE PROGETTO	297.32	296.26	296.11	296.11	296.26	298.49				
DISTANZE PARZIALI PROGETTO	0.91	2.00	2.00	0.69	2.08					



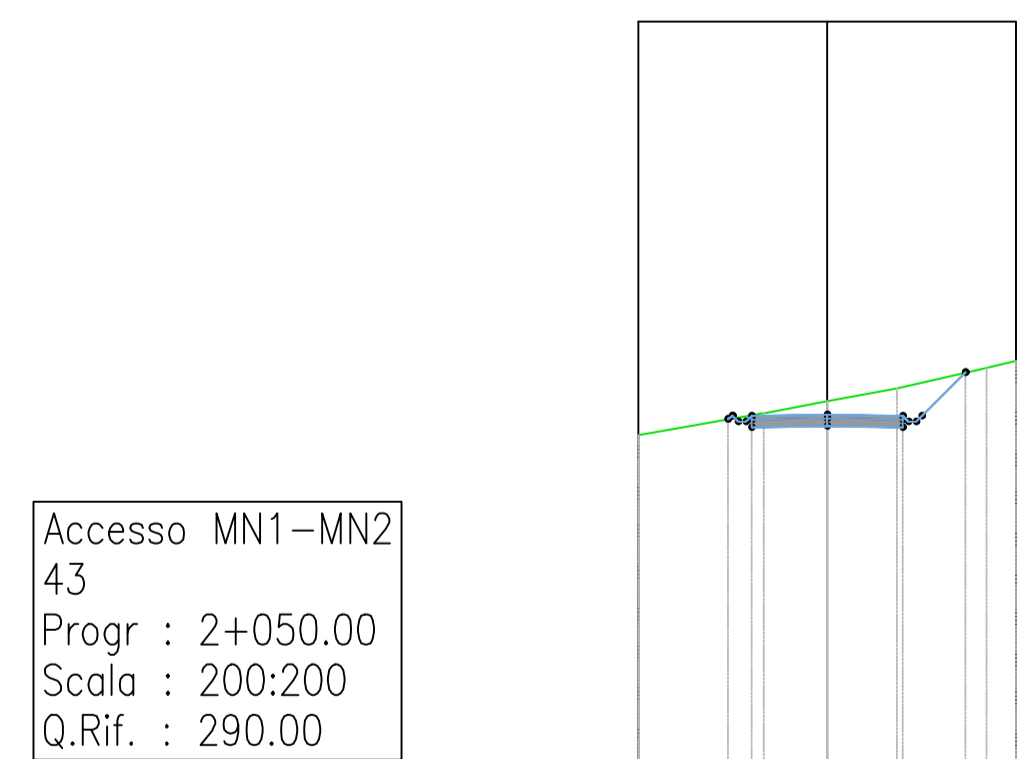
PROGRESSIVE TERRENO	7.63									
QUOTE TERRENO	299.89	291.18	291.36	291.52	292.13	292.98	293.74	294.01		
DISTANZE PARZIALI TERRENO	1.96	1.02	0.82	3.73		4.65	4.83	0.35		
PROGRESSIVE PROGETTO	-4.61	-2.35	-2.00	0.00	2.00	2.35	6.46			
QUOTE PROGETTO	291.36	288.10	288.95	288.99	288.95	288.10	293.21			
DISTANZE PARZIALI PROGETTO	2.11	0.69	2.00	2.00	0.69	3.96				



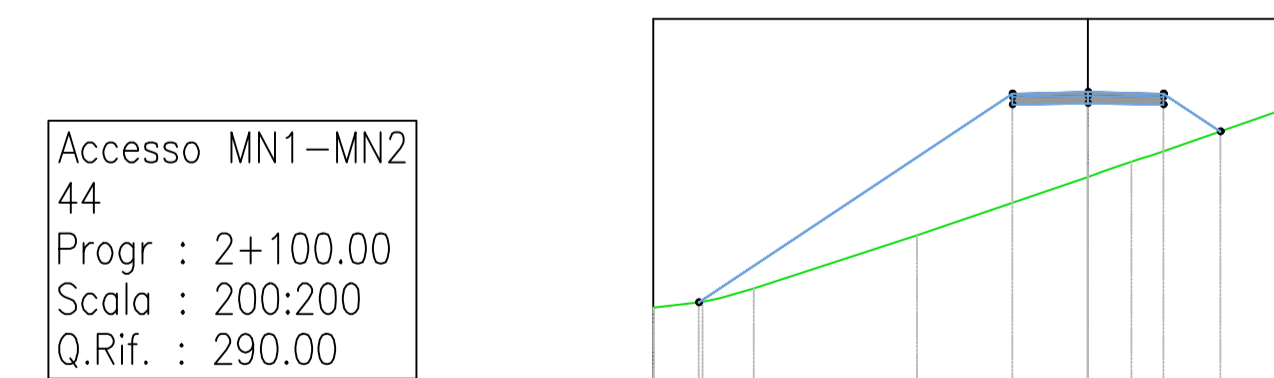
PROGRESSIVE TERRENO	9.31									
QUOTE TERRENO	284.61	284.75	284.91	285.47	285.60	285.80	286.03	286.10	286.65	286.99
DISTANZE PARZIALI TERRENO	1.08	1.22	4.06	0.94	1.99	2.35	0.68	4.62	2.54	
PROGRESSIVE PROGETTO	-6.55	-2.35	-2.00	0.00	2.00	2.35	8.29			
QUOTE PROGETTO	284.98	280.78	280.63	280.67	280.63	280.78	286.72			
DISTANZE PARZIALI PROGETTO	4.05	0.69	2.00	2.00	0.69	5.79				




PROGRESSIVE TERRENO	5.00									
QUOTE TERRENO	303.46	303.73	303.95	304.49	304.68	304.97	305.55			
DISTANZE PARZIALI TERRENO	1.27	1.16	2.58	0.92	1.53	2.56				
PROGRESSIVE PROGETTO	-4.35	-2.00	0.00	2.00	2.32					
QUOTE PROGETTO	303.60	304.86	304.90	304.86	304.95					
DISTANZE PARZIALI PROGETTO	2.35	2.00	2.00	0.69	1.15					



PROGRESSIVE TERRENO	5.00									
QUOTE TERRENO	299.97	299.65	299.96	300.31	300.85	301.63				
DISTANZE PARZIALI TERRENO	3.20	1.67	1.85	2.36	0.79					
PROGRESSIVE PROGETTO	-2.62	-2.35	-2.00	0.00	2.00	2.35				
QUOTE PROGETTO	299.49	299.42	299.27	299.31	299.27	299.42				
DISTANZE PARZIALI PROGETTO	0.69	2.00	2.00	0.69	1.15					



PROGRESSIVE TERRENO	11.59									
QUOTE TERRENO	292.37	292.62	292.87	294.28	295.82	296.23	296.42	297.54		
DISTANZE PARZIALI TERRENO	1.31	0.88	4.32	4.62	0.69	3.25				
PROGRESSIVE PROGETTO	-10.29	-2.00	0.00	2.00	2.32					
QUOTE PROGETTO	292.50	297.73	297.77	297.73	297.02					
DISTANZE PARZIALI PROGETTO	8.29	0.69	2.00	2.00	0.69	1.50				



REGIONE BASILICATA
PROVINCIA DI MATERA
COMUNI DI MONTECAGLIOSO E
POMARICO



AUTORIZZAZIONE UNICA EX D.LGS. 387/2003

Progetto Definitivo
Parco eolico "Piana dell'Imperatore" e opere connesse

TITOLO ELABORATO: **A.16.a.17.4**
Sezioni trasversali della viabilità di progetto

CODICE ELABORATO:
COMMESSA: F0355 FASE: A ELABORATO: T18 REV.: B

Reproduzione e consegna a terzi solo dietro specifica autorizzazione

SCALA: 1:200

giugno 2021	emissione per revisione punto di consegna	MGP	GDS	GMA
ottobre 2020	Primo emissione	MGP	GDS	GMA
DATA	DESCRIZIONE	REDATTO	VERIFICATO	APPROVATO

PROPONENTE
FRI-EL
FRI-EL S.p.A.
Piazza della Rotonda 2
00186 Roma (RM)
fri-elspa@legalmail.it
P. Iva 01652230218
Cod. Fisc. 07321020153

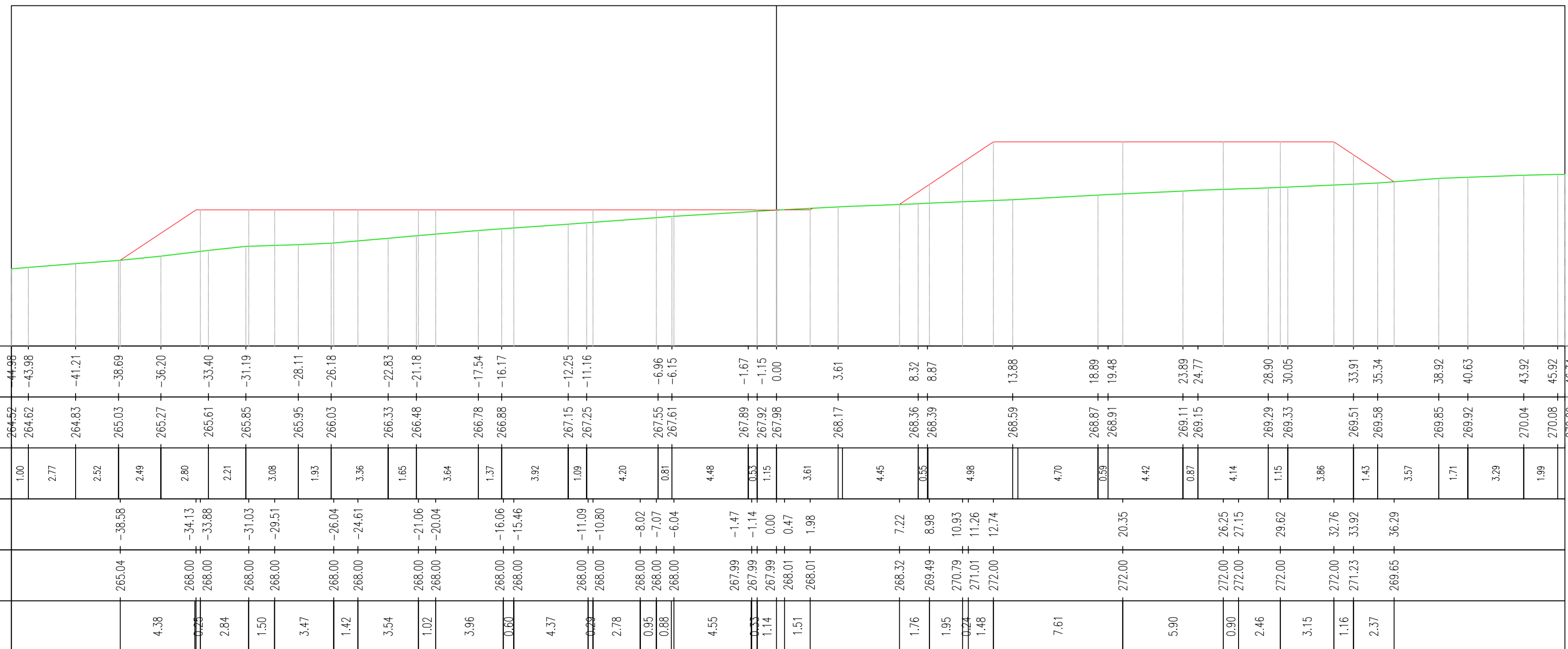
PROGETTAZIONE
F4 ingegneria srl
via Di Giura - Centro Direzionale, 85100 Potenza
Tel: +39 0971 1 944 797 - Fax: +39 0971 5 54 52
www.f4ingegneria.it - f4ingegneria@pec.it

Il Direttore Tecnico
(ing. Giuseppe Manzi)

ORDINE INGENGERI DELLA PROV. DI POTENZA
N.° 1975

Società certificata secondo la norma UNI-EN ISO 9001:2015 per l'erogazione di servizi di ingegneria nei settori: civile, idraulica, acustica, energia, ambiente (settore IAF: 34).

Accesso MN1-MN2
50
Progr : 2+360.49
Scala : 200:200
Q.Rif. : 260.00





REGIONE BASILICATA
PROVINCIA DI MATERA
COMUNI DI MONTESCAGLIOSO E
POMARICO



AUTORIZZAZIONE UNICA EX D.LGS. 387/2003

Progetto Definitivo

Parco eolico "Piana dell'Imperatore" e opere connesse

TITOLO ELABORATO

A.16.a.17.6

Sezioni trasversali della viabilità di progetto

CODICE ELABORATO			
COMMESSA	FASE	ELABORATO	REV.
F0355	A	T18	B

Riproduzione e consegna a terzi solo dietro specifica autorizzazione

SCALA

1:200

PROPONENTE

FRI-EL

FRI-EL S.p.A.
Piazza della Rotonda 2
00186 Roma (RM)
fri-elspa@legalmail.it
P. Iva 01652230218
Cod. Fisc. 07321020153

PROGETTAZIONE

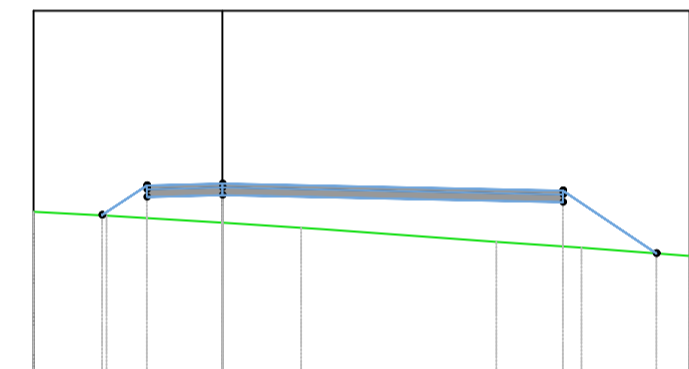
F4 Ingegneria srl
via Di Giura - Centro Direzionale, 85100 Potenza
Tel: +39 0971 1944 797 - Fax: +39 0971 5 54 52
www.f4ingegneria.it - f4ingegneria@pec.it

Il Direttore Tecnico
(ing. Giuseppe Manzi)



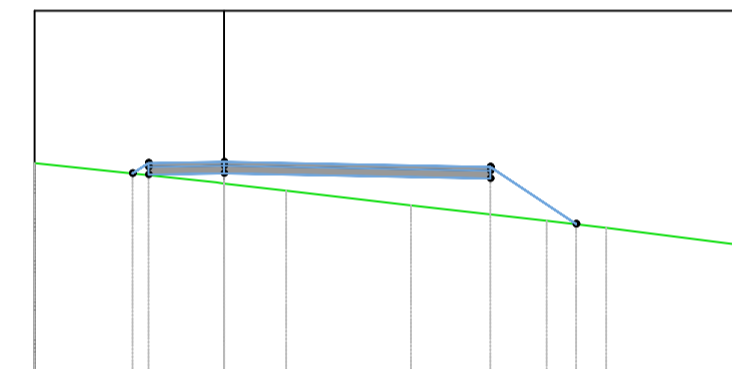
Società certificata secondo la norma UNI-EN ISO 9001:2015 per l'erogazione di servizi di ingegneria nei settori: civile, idraulica, acustica, energia, ambiente (settore IAF: 34).

Road MN3
4
Progr : 0+150.00
Scala : 200:200
Q.Rif. : 300.00



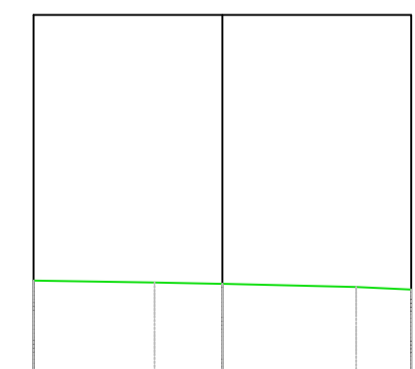
PROGRESSIVE TERRENO	5.00	-3.07	0.53	2.08	2.61	7.24	9.50	12.36
QUOTE TERRENO	304.68	304.58	304.38	304.35	304.25	303.88	303.72	303.54
DISTANZE PARZIALI TERRENO	1.93	3.07	0.33	1.55	0.92	4.63	2.26	2.86
PROGRESSIVE PROGETTO	-3.18	-2.00	0.00			9.00	11.49	
QUOTE PROGETTO	304.59	305.07	305.11			304.93	303.58	
DISTANZE PARZIALI PROGETTO	1.38	2.00	9.00			6.60	2.49	

Road MN3
5
Progr : 0+200.00
Scala : 200:200
Q.Rif. : 300.00



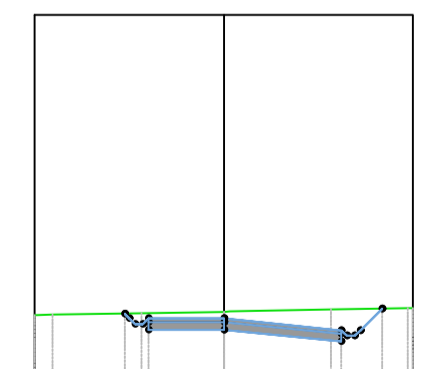
PROGRESSIVE TERRENO	5.00	1.65	4.95	8.54	10.11	13.68
QUOTE TERRENO	305.56	305.43	305.23	304.85	304.44	304.26
DISTANZE PARZIALI TERRENO	4.80	1.65	3.31	3.59	1.57	3.57
PROGRESSIVE PROGETTO	-2.41	-2.00	7.05	9.31		
QUOTE PROGETTO	305.69	305.66	305.70	305.56	304.35	
DISTANZE PARZIALI PROGETTO	6.60	2.00	7.05	6.60	2.27	

Road MN3
1
Progr : 0+000.00
Scala : 200:200
Q.Rif. : 300.00



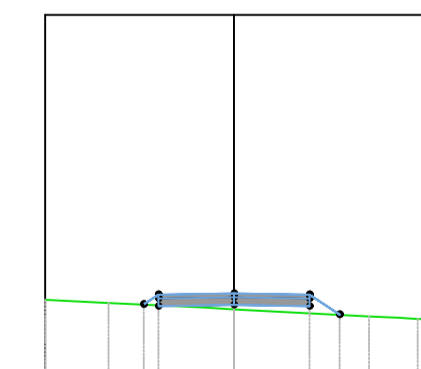
PROGRESSIVE TERRENO	5.00	-1.80	3.55	5.00
QUOTE TERRENO	302.97	302.93	302.89	302.80
DISTANZE PARZIALI TERRENO	3.20	1.71	3.55	1.45
PROGRESSIVE PROGETTO				
QUOTE PROGETTO				
DISTANZE PARZIALI PROGETTO				

Road MN3
2
Progr : 0+050.00
Scala : 200:200
Q.Rif. : 300.00




PROGRESSIVE TERRENO	5.00	-4.54	-2.18	2.83	4.86	5.00
QUOTE TERRENO	302.05	302.07	302.10	302.15	302.22	302.24
DISTANZE PARZIALI TERRENO	2.36	2.18	2.67	2.03		
PROGRESSIVE PROGETTO	-2.63	-2.35	-2.00	3.11	3.46	3.62
QUOTE PROGETTO	302.10	301.82	301.67	301.67	301.51	301.86
DISTANZE PARZIALI PROGETTO	6.60	2.00	3.11	6.60	3.62	

Road MN3
3
Progr : 0+100.00
Scala : 200:200
Q.Rif. : 300.00



PROGRESSIVE TERRENO	5.00	-3.33	-0.79	3.56	4.37	5.00
QUOTE TERRENO	302.47	302.39	302.26	302.22	302.03	301.95
DISTANZE PARZIALI TERRENO	1.67	2.54	0.79	3.56	0.81	
PROGRESSIVE PROGETTO	-2.38	-2.00	2.00	2.78		
QUOTE PROGETTO	302.34	302.29	302.33	302.29	302.07	
DISTANZE PARZIALI PROGETTO	6.60	2.00	2.00	6.60		



REGIONE BASILICATA
PROVINCIA DI MATERA
COMUNI DI MONTESCAGLIOSO E
POMARICO



AUTORIZZAZIONE UNICA EX D.LGS. 387/2003

Progetto Definitivo
Parco eolico "Piana dell'Imperatore" e opere connesse

TITOLO ELABORATO	A.16.a.17.7 Sezioni trasversali della viabilità di progetto			
COMMISSIONE	FASE	ELABORATO	REV.	
F0355	A	T18	B	
SCALA	1:200			

giugno 2021	emissione per revisione punto di consegna	MGP	GDS	GMA
ottobre 2020	Prima emissione	MGP	GDS	GMA
DATA	DESCRIZIONE	REDATTO	VERIFICATO	APPROVATO

FRI-EL S.p.A.
Piazza della Rotonda 2
00186 Roma (RM)
fri-elspa@legalmail.it
P. Iva 01652230218
Cod. Fisc. 07321020153

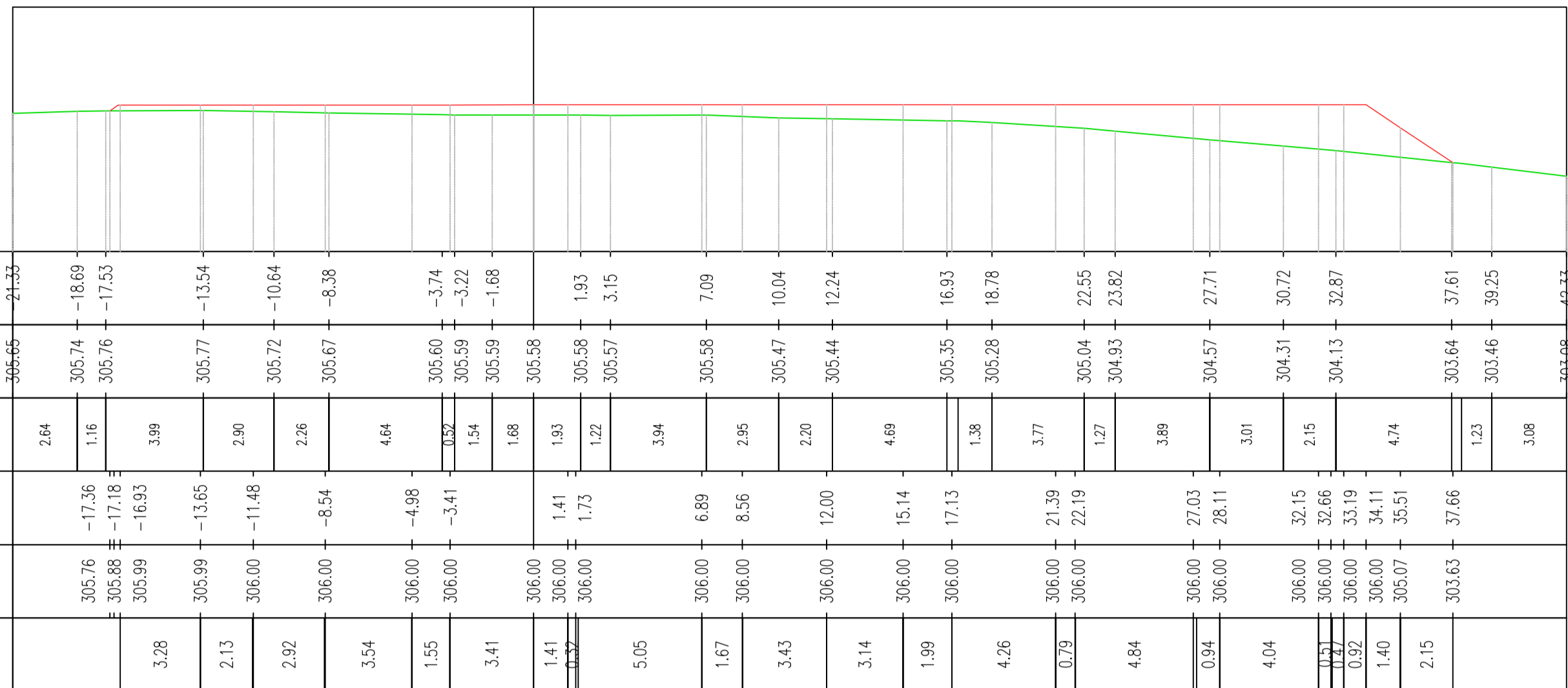
F4 ingegneria srl
via Di Giura - Centro Direzionale, 85100 Potenza
Tel: +39 0971 1 944 797 - Fax: +39 0971 5 54 52
www.f4ingegneria.it - f4ingegneria@pec.it

Il Direttore Tecnico
(ing. Giuseppe Manzi)

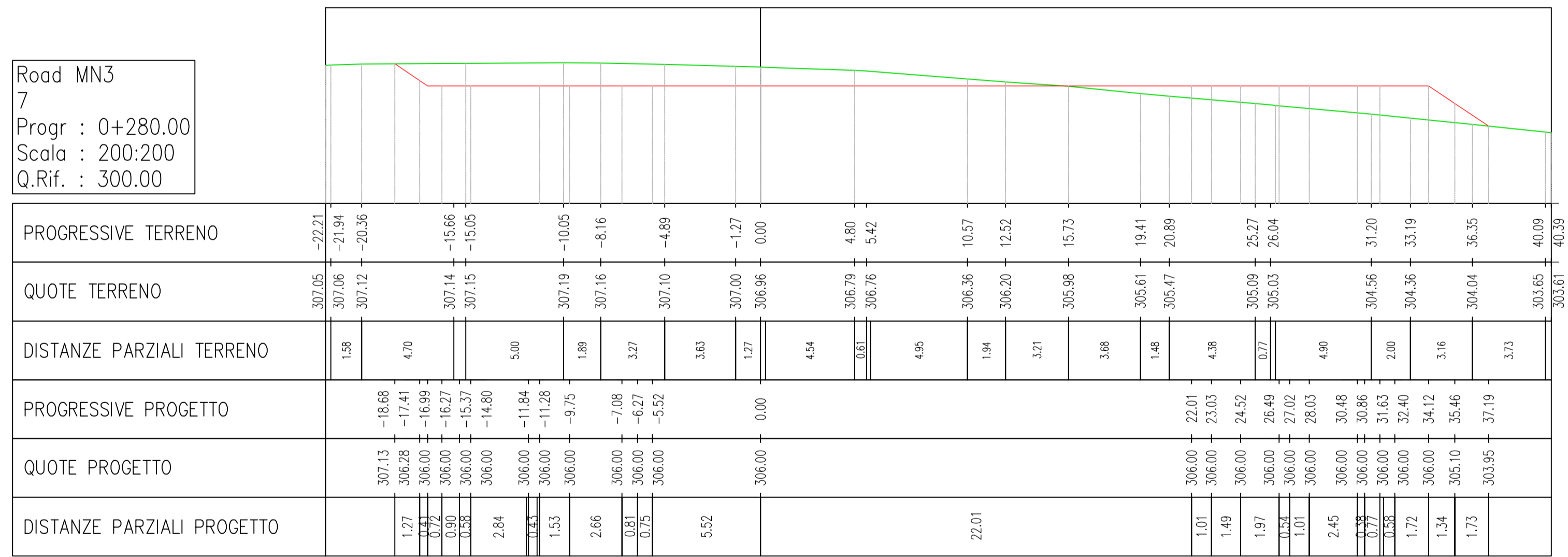
ORDINE INGENGERI DELLA PROV. DI POTENZA
N.° 1975

Società certificata secondo la norma UNI-EN ISO 9001:2015 per l'erogazione di servizi di ingegneria nei settori: civile, idraulica, acustica, energia, ambiente (settore IAF: 34).


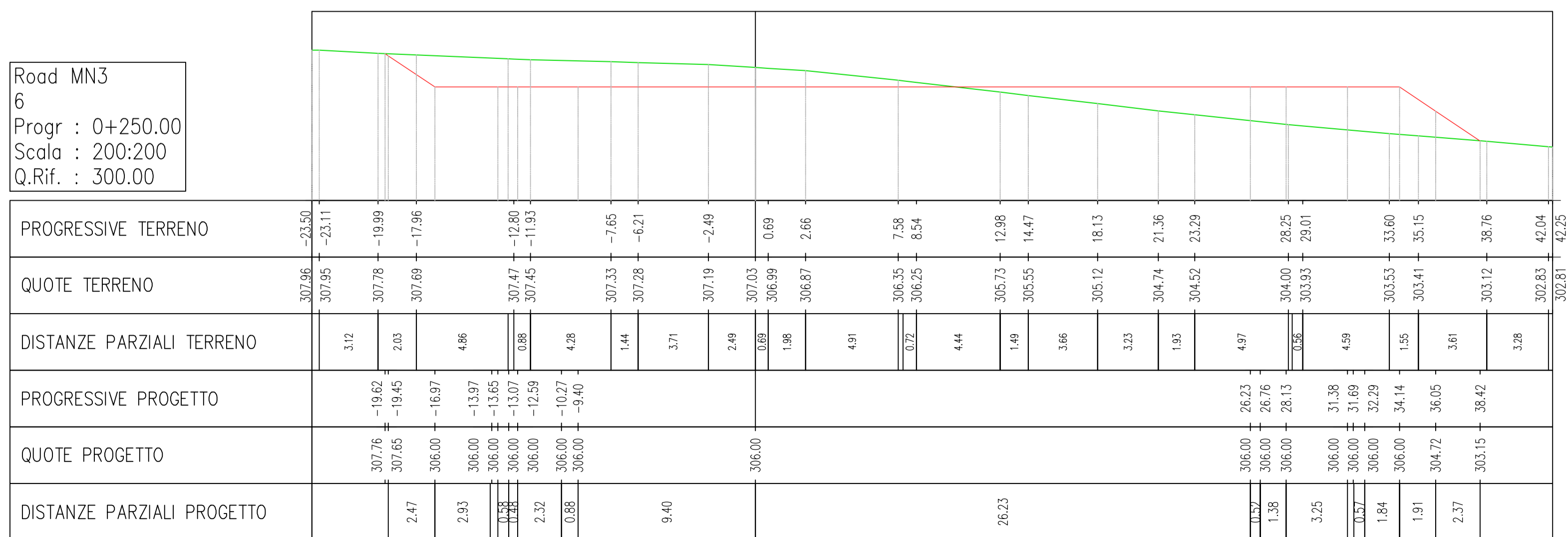
Road MN3
8
Progr : 0+293.84
Scala : 200:200
Q.Rif. : 300.00



Road MN3
7
Progr : 0+280.00
Scala : 200:200
Q.Rif. : 300.00



Road MN3
6
Progr : 0+250.00
Scala : 200:200
Q.Rif. : 300.00



REGIONE BASILICATA
PROVINCIA DI MATERA
COMUNI DI MONTECAGLIOSO E
POMARICO



AUTORIZZAZIONE UNICA EX D.LGS. 387/2003

Progetto Definitivo
Parco eolico "Piana dell'Imperatore" e opere connesse

TITOLO ELABORATO

A.16.a.17.8
Sezioni trasversali della viabilità di
progetto

CODICE ELABORATO

COMMESSA	FASE	ELABORATO	REV.
F0355	A	T18	B

Riproduzione e consegna a terzi solo dietro specifica autorizzazione

SCALA
1:200

giugno 2021	emissione per revisione punto di consegna	MGP	GDS	GMA
ottobre 2020	Primo emissione	MGP	GDS	GMA
DATA	DESCRIZIONE	REDATTO	VERIFICATO	APPROVATO

PROPONENTE

FRI-EL

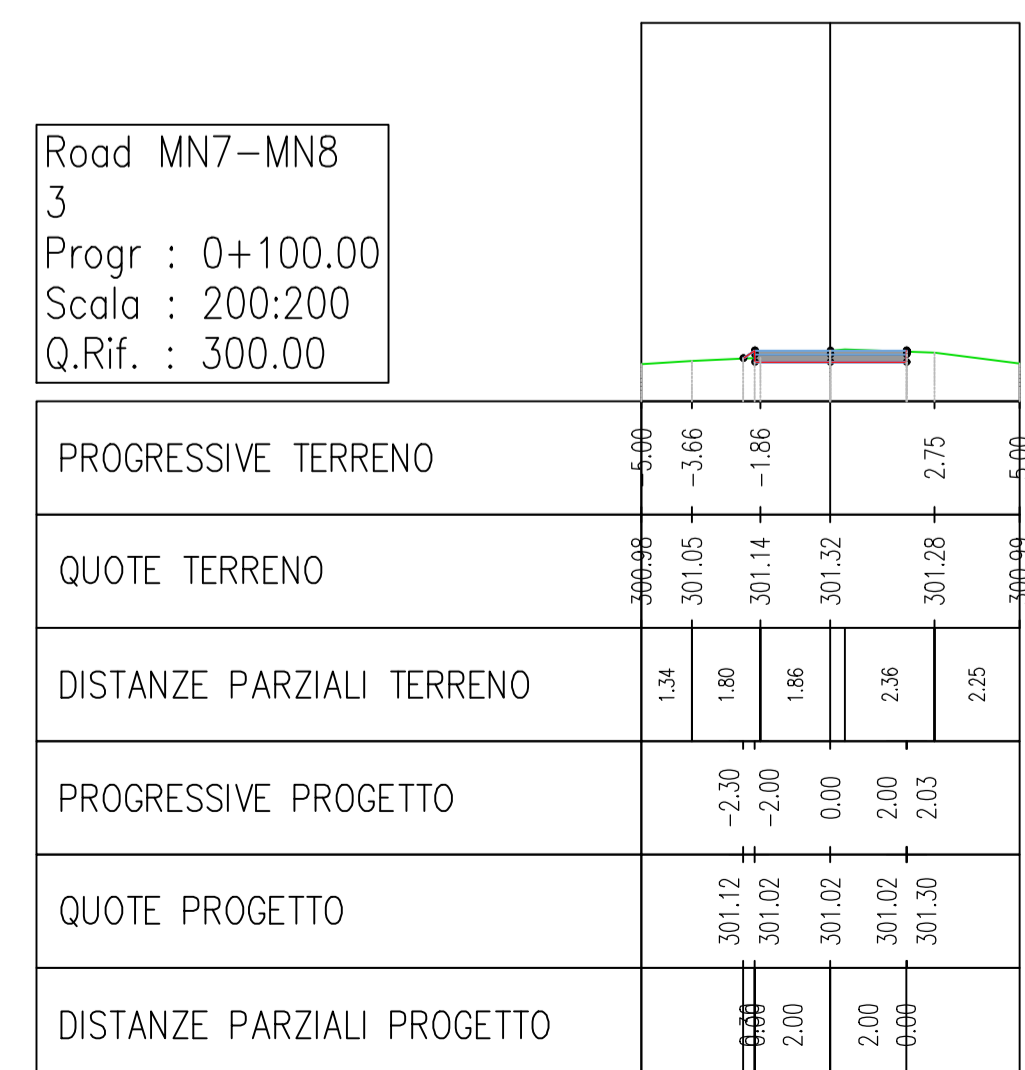
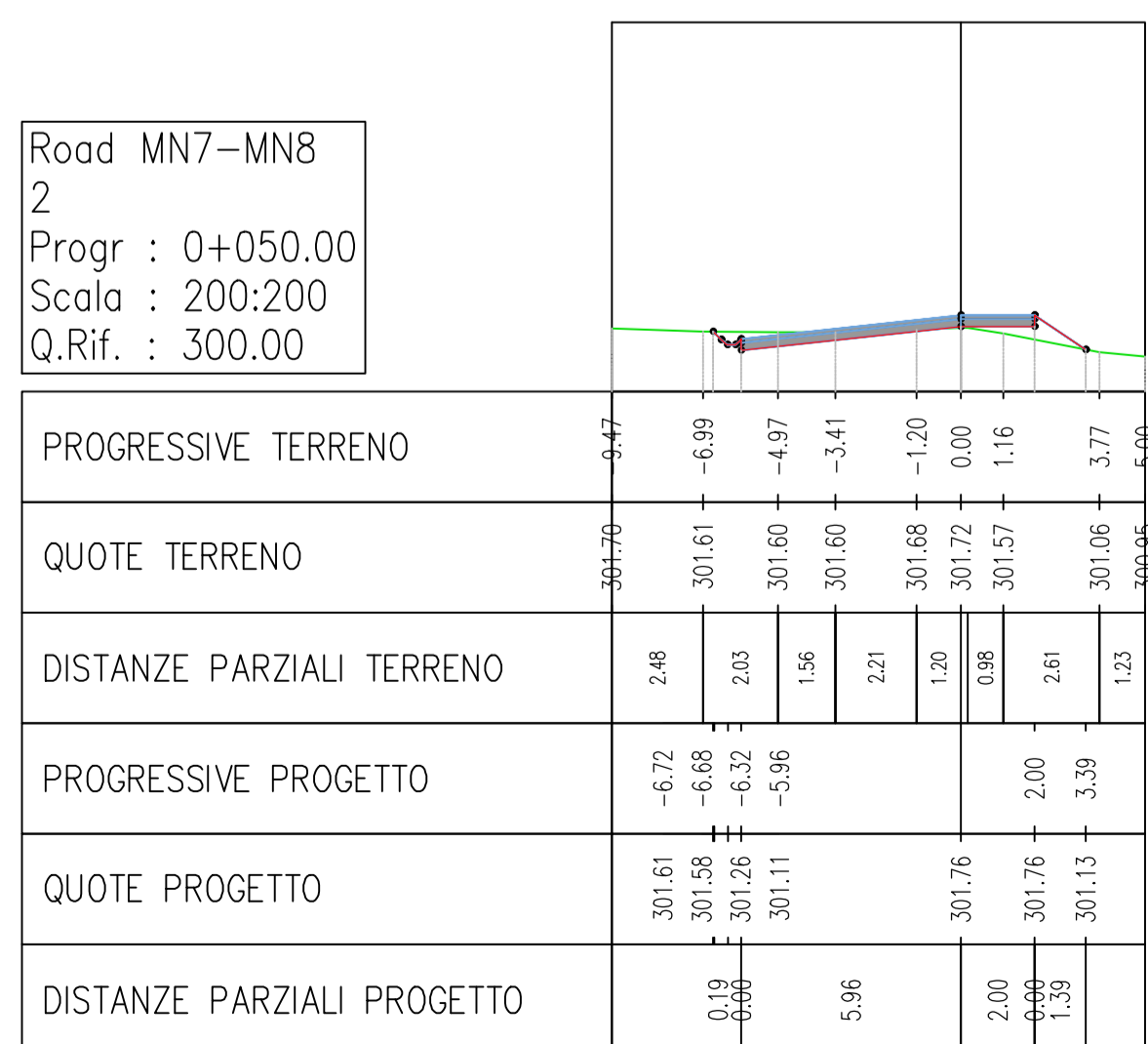
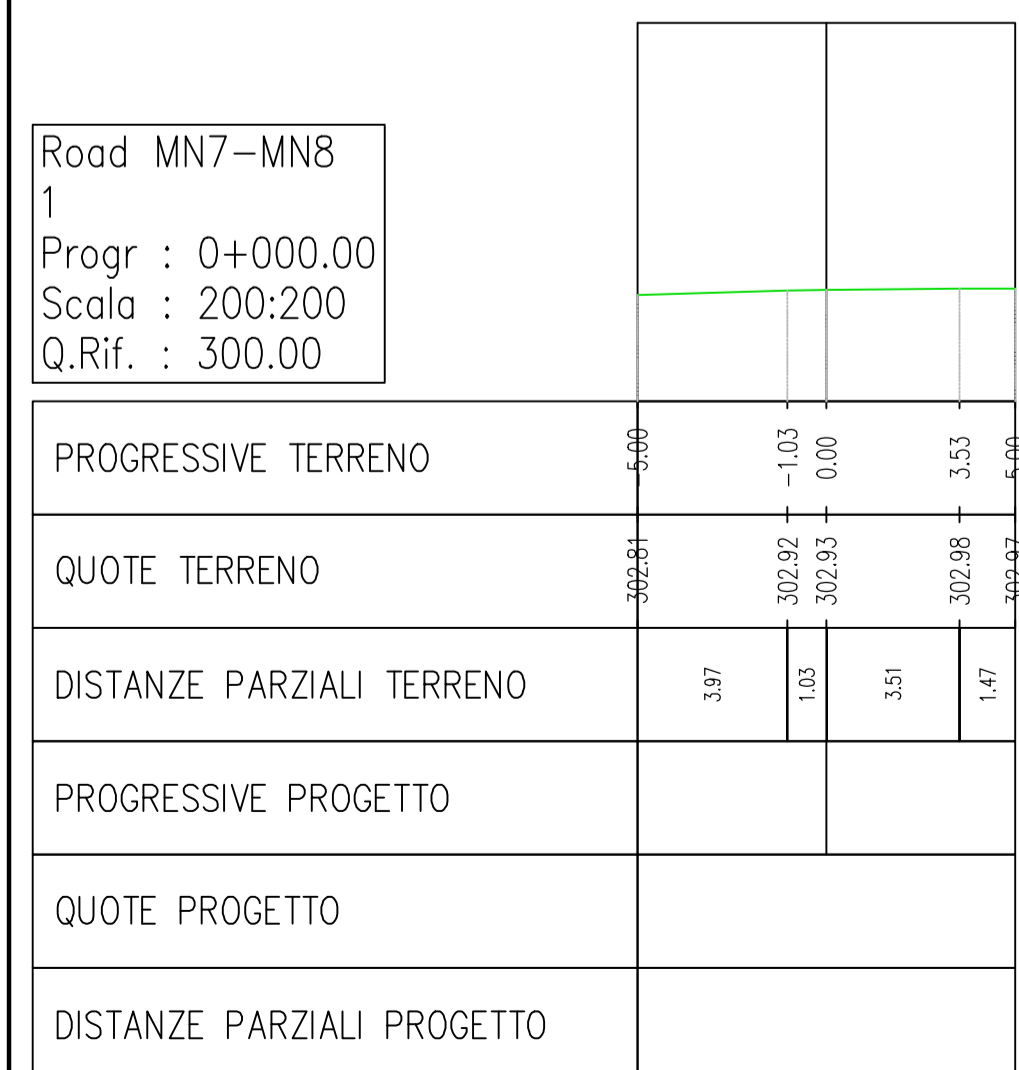
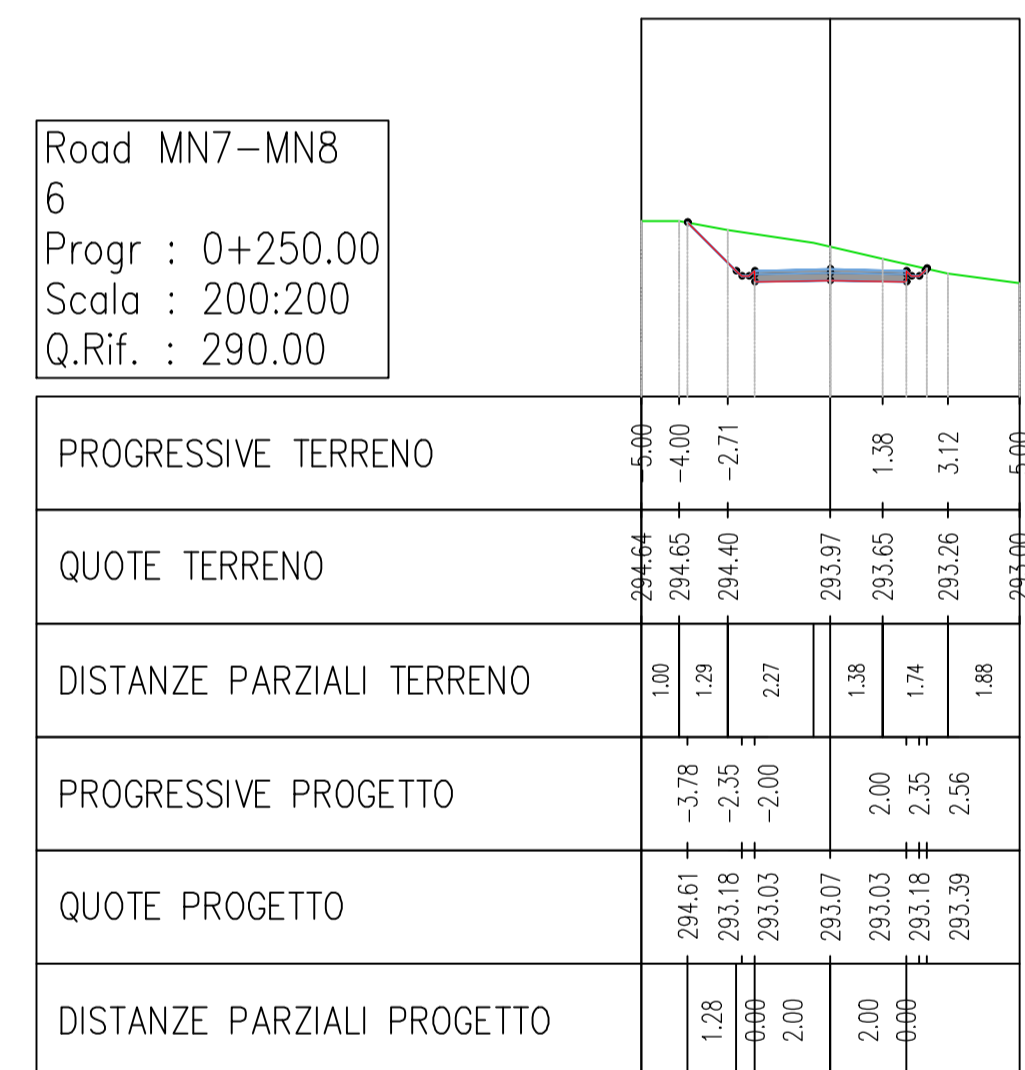
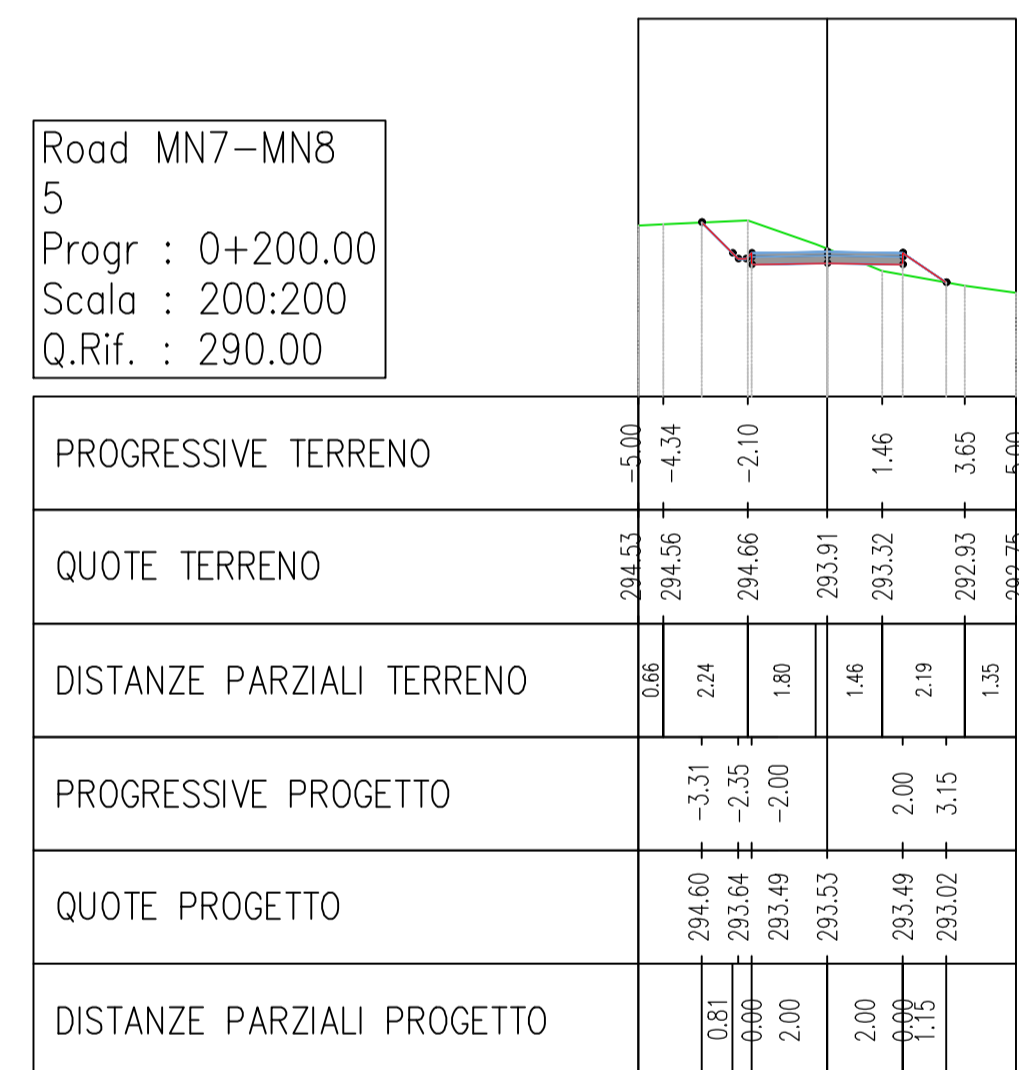
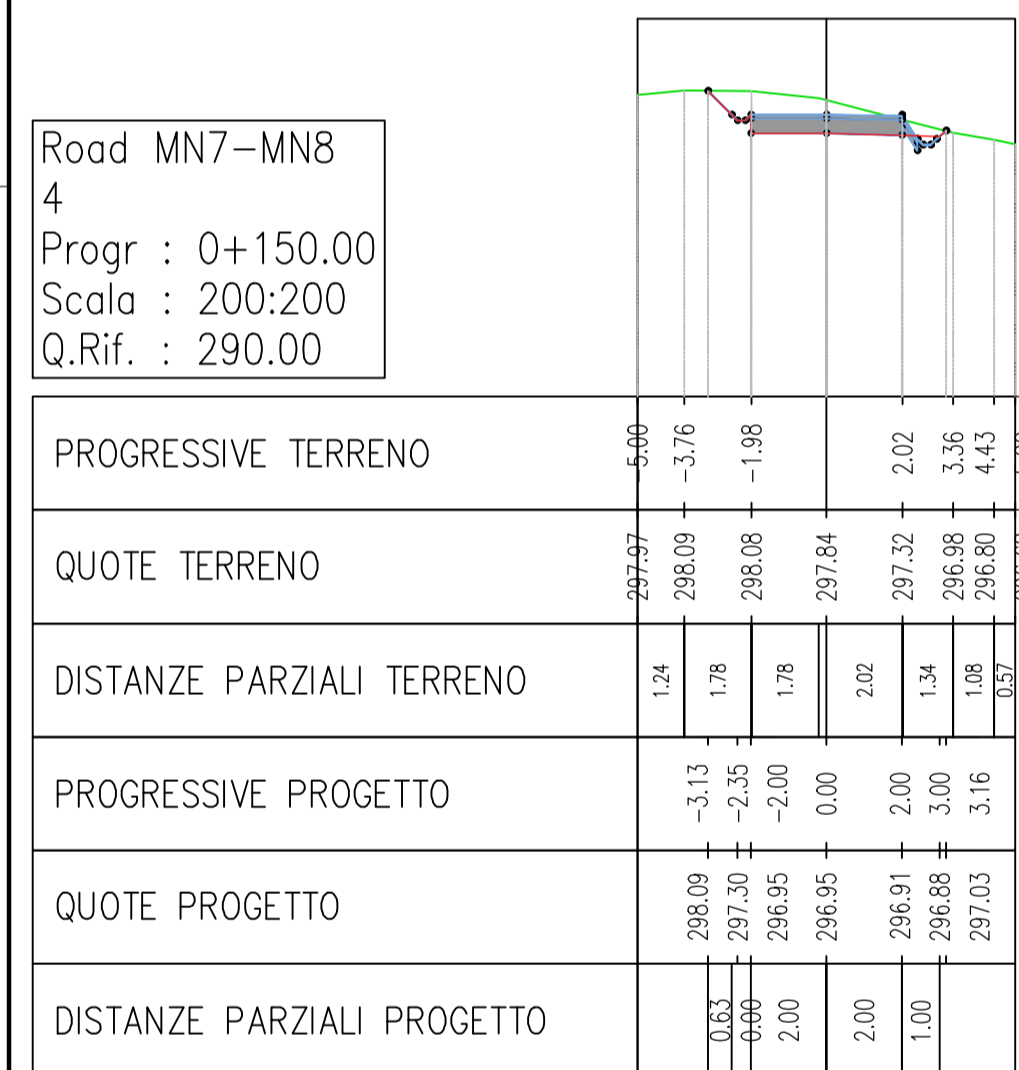
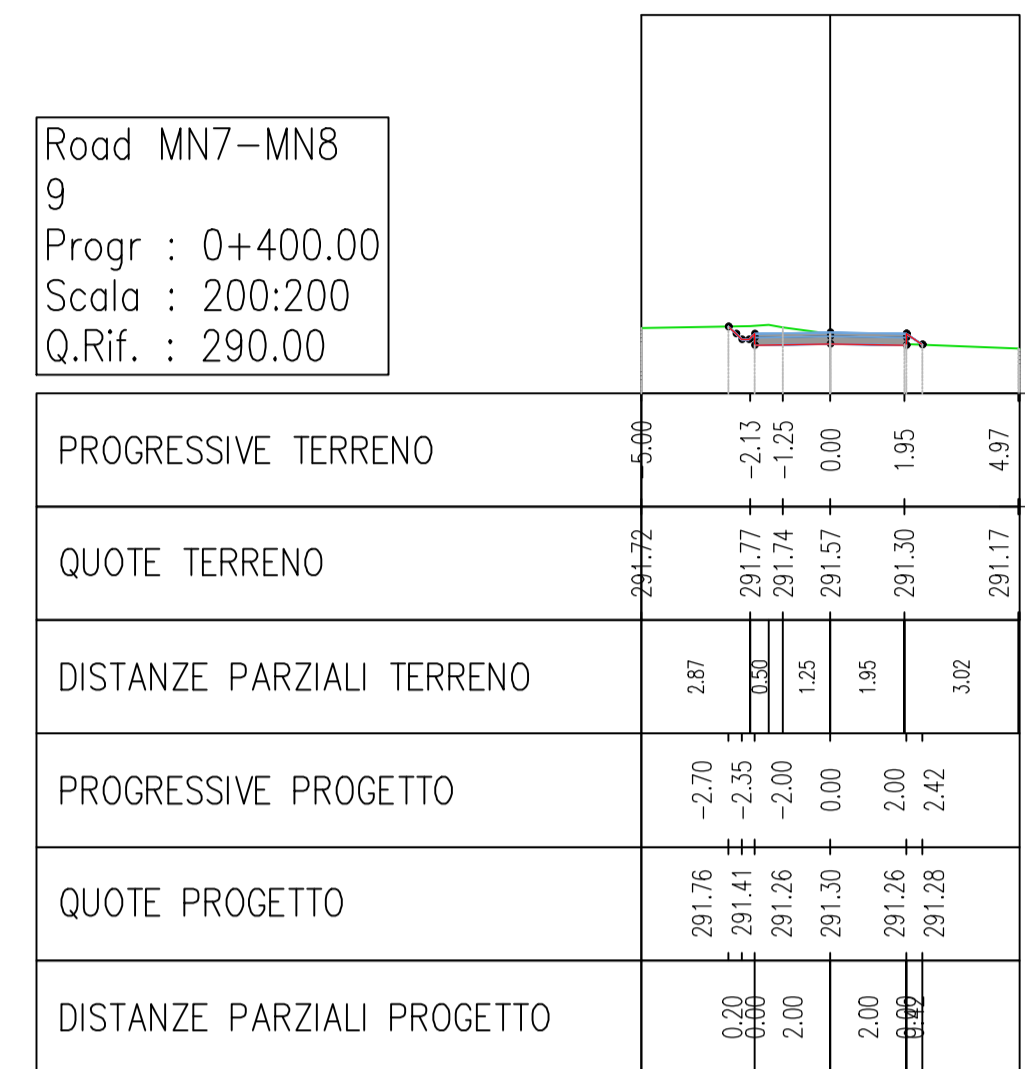
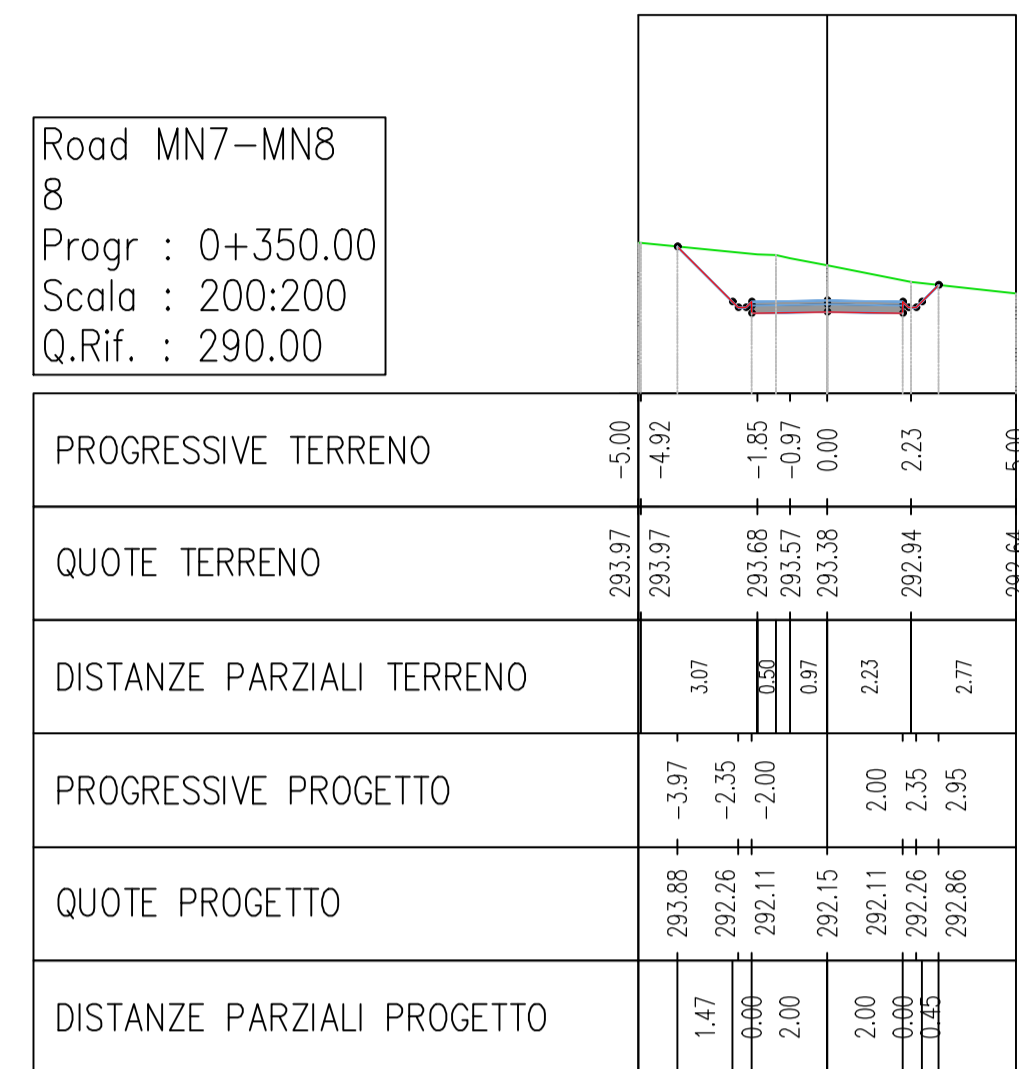
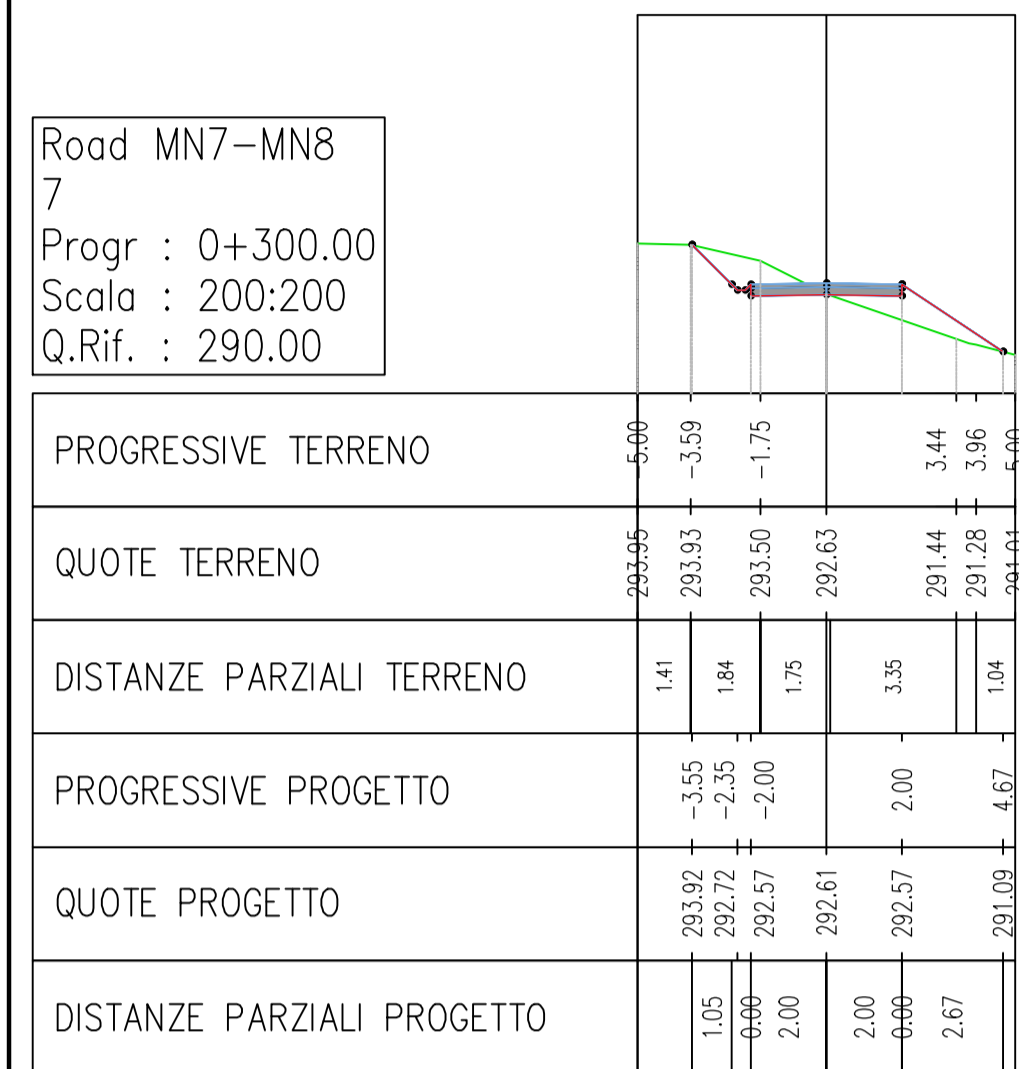
FRI-EL S.p.A.
Piazza della Rotonda 2
00186 Roma (RM)
fri-elspa@legalmail.it
P. Iva 01652230218
Cod. Fisc. 07321020153

PROGETTAZIONE

F4 ingegneria srl
via Di Giura - Centro Direzionale, 85100 Potenza
Tel: +39 0971 1544797 - Fax: +39 0971 55452
www.f4ingegneria.it - f4ingegneria@pec.it

Il Direttore Tecnico
(ing. Giuseppe Manzi)

Società certificata secondo la norma UNI-EN ISO 9001:2015 per l'erogazione di servizi di ingegneria nei settori: civile, idraulica, acustica, energia, ambiente (settore IAF: 34).





REGIONE BASILICATA
PROVINCIA DI MATERA
COMUNI DI MONTESCAGLIOSO E
POMARICO



AUTORIZZAZIONE UNICA EX D.LGS. 387/2003

Progetto Definitivo

Parco eolico "Piana dell'Imperatore" e opere connesse

TITOLO ELABORATO

A.16.a.17.9

Sezioni trasversali della viabilità di progetto

CODICE ELABORATO		FASE		ELABORATO		REV.	
COMMESSA	FASE	ELABORATO	REV.	COMMESSA	FASE	ELABORATO	REV.
F0355	A	T18	B				

Reproduzione e consegna a terzi solo dietro specifica autorizzazione

SCALA
1:200


DATA	DESCRIZIONE	REDATTO	VERIFICATO	APPROVATO
giugno 2021	emissione per revisione punto di consegna	MGP	GDS	GMA
ottobre 2020	Prima emissione	MGP	GDS	GMA

PROFONTE

FRI-EL

FRI-EL S.p.A.
Piazza della Rotonda 2
00186 Roma (RM)
fri-elspa@legalmail.it
P. Iva 01652230218
Cod. Fisc. 07321020153

PROGETTAZIONE



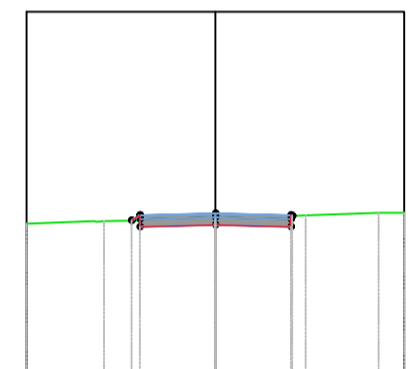
F4 Ingegneria srl
via Di Giura - Centro Direzionale, 85100 Potenza
Tel: +39 0971 1 944 797 - Fax: +39 0971 5 54 52
www.f4ingegneria.it - f4ingegneria@pec.it

Il Direttore Tecnico
(ing. Giuseppe Manzi)



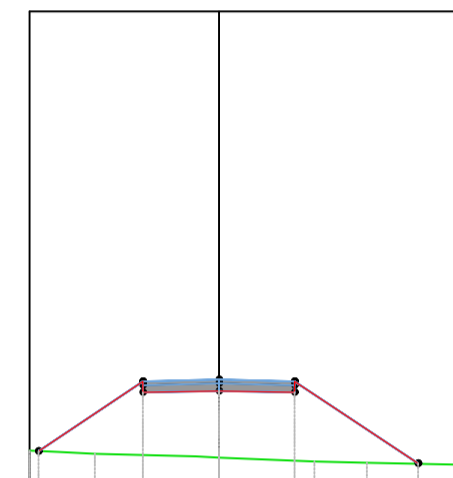
Società certificata secondo la norma UNI-EN ISO 9001:2015 per l'erogazione di servizi di ingegneria nei settori: civile, idraulica, acustica, energia, ambiente (settore IAF: 34).

Road MN7-MN8
13
Progr : 0+600.00
Scala : 200:200
Q.Rif. : 280.00



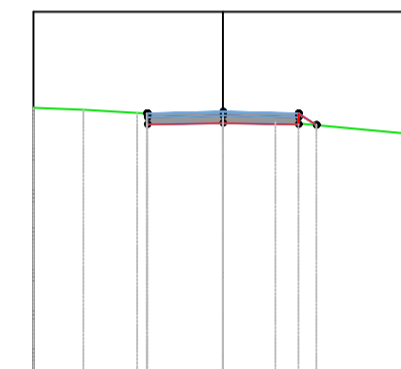
PROGRESSIVE TERRENO	5.00	-2.94	0.00	2.39	4.32	5.00
QUOTE TERRENO	284.38	284.45	284.51	284.52	284.61	284.68
DISTANZE PARZIALI TERRENO	1.78	2.94	0.68	1.79	1.03	0.68
PROGRESSIVE PROGETTO	-2.22	-2.00	2.00	2.04		
QUOTE PROGETTO	284.47	284.31	284.35	284.31	284.59	
DISTANZE PARZIALI PROGETTO	0.00	2.00	2.00	0.00		

Road MN7-MN8
14
Progr : 0+650.00
Scala : 200:200
Q.Rif. : 270.00



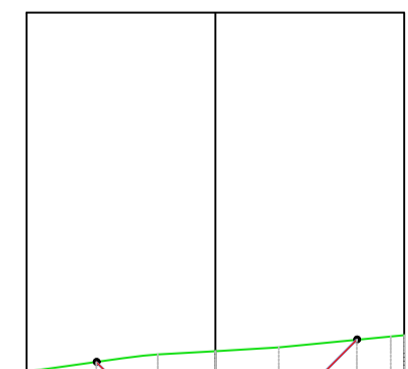
PROGRESSIVE TERRENO	5.00	-4.26	-3.28	-0.61	2.53	3.92	6.39
QUOTE TERRENO	278.30	278.35	278.30	278.23	278.21	278.10	278.07
DISTANZE PARZIALI TERRENO	0.74	0.99	2.67	0.81	2.53	1.39	2.47
PROGRESSIVE PROGETTO	-4.71	-2.00	2.00	2.00	5.27		
QUOTE PROGETTO	278.35	279.92	279.96	279.92	278.04		
DISTANZE PARZIALI PROGETTO	2.77	0.00	2.00	0.00	3.27		

Road MN7-MN8
15
Progr : 0+700.00
Scala : 200:200
Q.Rif. : 270.00



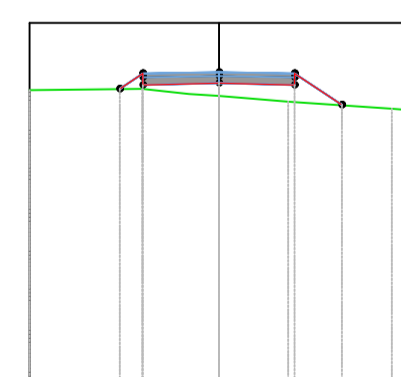
PROGRESSIVE TERRENO	5.00	-3.69	-2.26	1.39	2.11	5.00
QUOTE TERRENO	277.45	277.40	277.32	277.19	277.07	276.76
DISTANZE PARZIALI TERRENO	1.31	1.43	2.26	1.23	0.72	2.89
PROGRESSIVE PROGETTO	-2.01	-2.00	2.00	2.00	2.47	
QUOTE PROGETTO	277.30	277.01	277.05	277.01	276.99	
DISTANZE PARZIALI PROGETTO	0.00	2.00	2.00	0.00		

Road MN7-MN8
10
Progr : 0+450.00
Scala : 200:200
Q.Rif. : 280.00



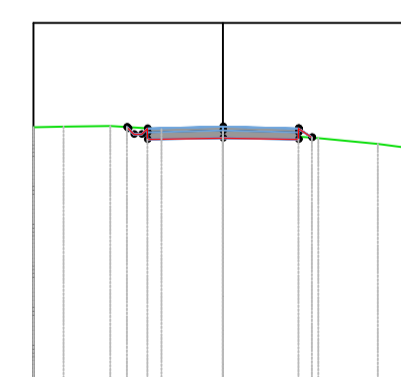
PROGRESSIVE TERRENO	5.00	-2.45	-1.52	1.67	4.64	5.00
QUOTE TERRENO	290.51	290.86	290.96	291.05	291.14	291.44
DISTANZE PARZIALI TERRENO	2.35	0.54	1.52	1.67	2.98	
PROGRESSIVE PROGETTO	-3.15	-2.35	2.00	2.00	3.74	
QUOTE PROGETTO	290.76	289.96	289.81	289.85	289.81	291.35
DISTANZE PARZIALI PROGETTO	0.85	0.00	2.00	0.00	1.74	

Road MN7-MN8
11
Progr : 0+500.00
Scala : 200:200
Q.Rif. : 280.00




PROGRESSIVE TERRENO	5.00	-2.02	-0.80	1.83	4.58	5.00
QUOTE TERRENO	288.22	288.26	288.12	288.06	287.92	287.74
DISTANZE PARZIALI TERRENO	2.98	1.23	0.80	1.83	2.75	
PROGRESSIVE PROGETTO	-2.61	-2.00	2.00	2.00	3.26	
QUOTE PROGETTO	288.25	288.36	288.40	288.36	287.82	
DISTANZE PARZIALI PROGETTO	0.61	2.00	2.00	1.26		

Road MN7-MN8
12
Progr : 0+550.00
Scala : 200:200
Q.Rif. : 280.00



PROGRESSIVE TERRENO	5.00	-4.21	-2.98	-1.63	0.56	2.53	4.10
QUOTE TERRENO	287.24	287.26	287.27	287.20	287.10	286.96	286.69
DISTANZE PARZIALI TERRENO	0.79	1.22	1.36	1.63	0.56	1.57	0.90
PROGRESSIVE PROGETTO	-2.53	-2.35	-2.00	2.00	2.00	2.36	
QUOTE PROGETTO	287.24	287.06	286.91	286.95	286.91	286.97	
DISTANZE PARZIALI PROGETTO	0.00	2.00	0.00	2.00	0.00		



REGIONE BASILICATA
PROVINCIA DI MATERA
COMUNI DI MONTESCAGLIOSO E
POMARICO



AUTORIZZAZIONE UNICA EX D.LGS. 387/2003

Progetto Definitivo
Parco eolico "Piana dell'Imperatore" e opere connesse

TITOLO ELABORATO

A.16.a.17.10
Sezioni trasversali della viabilità di progetto

Reproduzione e consegna a terzi solo dietro specifica autorizzazione

SCALA
1:200

DATA	DESCRIZIONE	REDATTO	VERIFICATO	APPROVATO
giugno 2021	emissione per revisione punto di consegna	MGP	GDS	GMA
ottobre 2020	Prima emissione	MGP	GDS	GMA

PROPONENTE

FRI-EL

FRI-EL S.p.A.
Piazza della Rotonda 2
00186 Roma (RM)
fri-elspa@legalmail.it
P. Iva 01652230218
Cod. Fisc. 07321020153

PROGETTAZIONE

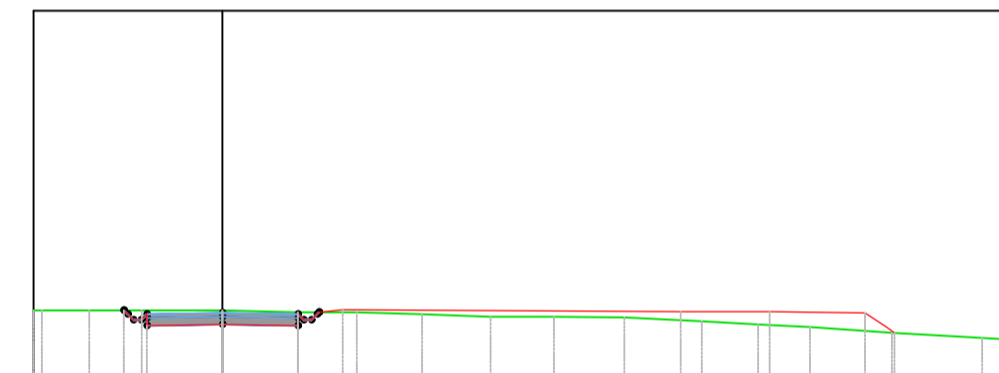
F4 ingegneria srl
via Di Giura - Centro Direzionale, 85100 Potenza
Tel: +39 0971 1 944 797 - Fax: +39 0971 5 54 52
www.f4ingegneria.it - f4ingegneria@pec.it

Il Direttore Tecnico
(ing. Giuseppe Manzi)

ORDINE INGENGERI DELLA PROV. DI POTENZA
N.° 1975

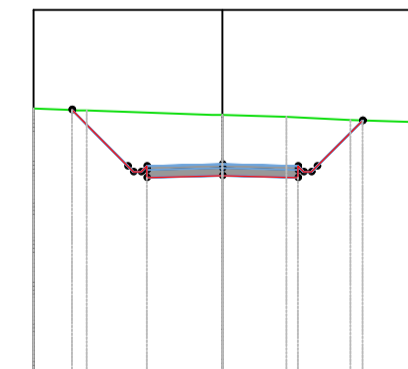
Società certificata secondo la norma UNI-EN ISO 9001:2015 per l'erogazione di servizi di ingegneria nei settori: civile, idraulica, acustica, energia, ambiente (settore IAF: 34).

Road MN7-MN8
19
Progr : 0+900.00
Scala : 200:200
Q.Rif. : 270.00



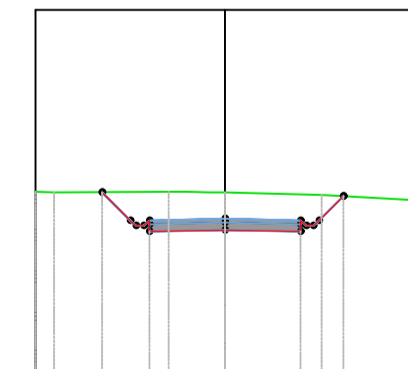
PROGRESSIVE TERRENO	-5.00	272.07	-4.78	272.06	-3.52	272.07	-2.14	272.06	0.00	272.06	1.99	272.03	3.56	272.02	5.28	271.96	7.10	271.91	8.76	271.89	10.64	271.87	12.69	271.79	14.18	271.69	15.54	271.62	17.72	271.48	20.10	271.34	20.64
QUOTE TERRENO		272.07	272.06	272.07	272.06	272.07	272.06	272.06	272.06	272.03	272.02	271.96	271.91	271.89	271.87	271.79	271.69	271.62	271.48	271.34	271.30												
DISTANZE PARZIALI TERRENO		1.26	1.38	2.14	1.97	1.57	1.72	1.82	1.67	1.87	2.05	1.49	1.36	2.18	2.39	0.54																	
PROGRESSIVE PROGETTO		-2.61	-2.35	0.00	2.00	2.35	3.19				12.13	12.82	14.48	17.00	17.54	17.78																	
QUOTE PROGETTO		272.07	271.81	271.66	271.70	271.66	271.81	271.81	272.08		272.04	272.03	272.03	272.00	271.64	271.48																	
DISTANZE PARZIALI PROGETTO		0.00	2.00	2.00	0.00	0.63	8.94				0.70	1.66	2.52	0.25	0.25	0.25																	

Road MN7-MN8
16
Progr : 0+750.00
Scala : 200:200
Q.Rif. : 270.00



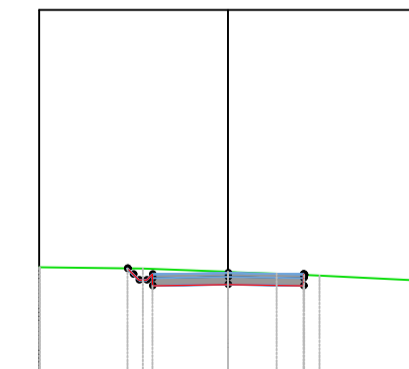
PROGRESSIVE TERRENO	-5.00	277.30	-4.11	277.36	-3.60	277.34	0.00	277.22	1.69	277.17	3.38	277.08	5.00	277.04	
QUOTE TERRENO		277.30	277.36	277.34	277.22	277.17	277.08	277.04							
DISTANZE PARZIALI TERRENO		0.88	3.13	1.69	1.69	1.62									
PROGRESSIVE PROGETTO		-3.08	-2.35	-2.00	2.00	2.35	3.70								
QUOTE PROGETTO		277.35	275.72	275.57	275.61	275.57	275.72	277.08							
DISTANZE PARZIALI PROGETTO		1.48	0.00	2.00	2.00	1.20	1.62								

Road MN7-MN8
17
Progr : 0+800.00
Scala : 200:200
Q.Rif. : 270.00




PROGRESSIVE TERRENO	-5.00	275.20	-4.52	275.18	-1.49	275.19	0.00	275.17	2.56	275.11	5.00	274.98	
QUOTE TERRENO		275.20	275.18	275.19	275.19	275.17	275.11	274.98					
DISTANZE PARZIALI TERRENO		3.03	0.01	0.01	0.01	2.56	2.44						
PROGRESSIVE PROGETTO		-3.24	-2.35	-2.00	2.00	2.35	3.14						
QUOTE PROGETTO		275.18	274.29	274.14	274.18	274.14	274.29	275.08					
DISTANZE PARZIALI PROGETTO		0.72	0.66	2.00	2.00	0.63	2.44						

Road MN7-MN8
18
Progr : 0+850.00
Scala : 200:200
Q.Rif. : 270.00



PROGRESSIVE TERRENO	-5.00	273.20	-4.09	273.20	-2.25	273.16	0.00	273.08	1.29	272.97	2.43	272.86	4.83	272.85	5.00
QUOTE TERRENO		273.20	273.20	273.16	273.08	273.03	272.97	272.86							
DISTANZE PARZIALI TERRENO		2.74	2.25	2.25	1.04	1.14	2.40								
PROGRESSIVE PROGETTO		-2.66	-2.35	-2.00	2.00	2.35	3.14								
QUOTE PROGETTO		273.16	272.85	272.70	272.74	272.70	272.89								
DISTANZE PARZIALI PROGETTO		0.60	2.00	2.00	0.00	0.00	0.60								



REGIONE BASILICATA
PROVINCIA DI MATERA
COMUNI DI MONTESCAGLIOSO E
POMARICO



AUTORIZZAZIONE UNICA EX D.LGS. 387/2003

Progetto Definitivo
Parco eolico "Piana dell'Imperatore" e opere connesse

TITOLO ELABORATO
A.16.a.17.11
Sezioni trasversali della viabilità di progetto

COMMESSA FASE ELABORATO REV.
F0355 A T18 B

Reproduzione e consegna a terzi solo dietro specifica autorizzazione

SCALA
1:200

DATA	DESCRIZIONE	REDATTO	VERIFICATO	APPROVATO
giugno 2021	emissione per revisione punto di consegna	MGP	GDS	GMA
ottobre 2020	Prima emissione	MGP	GDS	GMA

PROPONENTE
FRI-EL
Piazza della Rotonda 2
00186 Roma (RM)
fri-elspa@legalmail.it
P. Iva 01652230218
Cod. Fisc. 07321020153

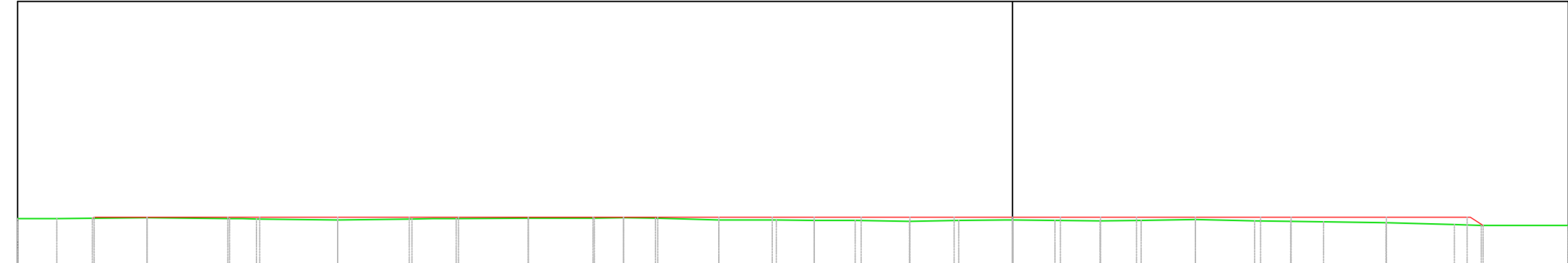
PROGETTAZIONE
F4 Ingegneria srl
via Di Giura - Centro Direzionale, 85100 Potenza
Tel: +39 0971 1944 797 - Fax: +39 0971 554 52
www.f4ingegneria.it - f4ingegneria@pec.it

Il Direttore Tecnico
(ing. Giuseppe Manzi)

ORDINE INGENGERI DELLA PROV. DI POTENZA
N.° 1975

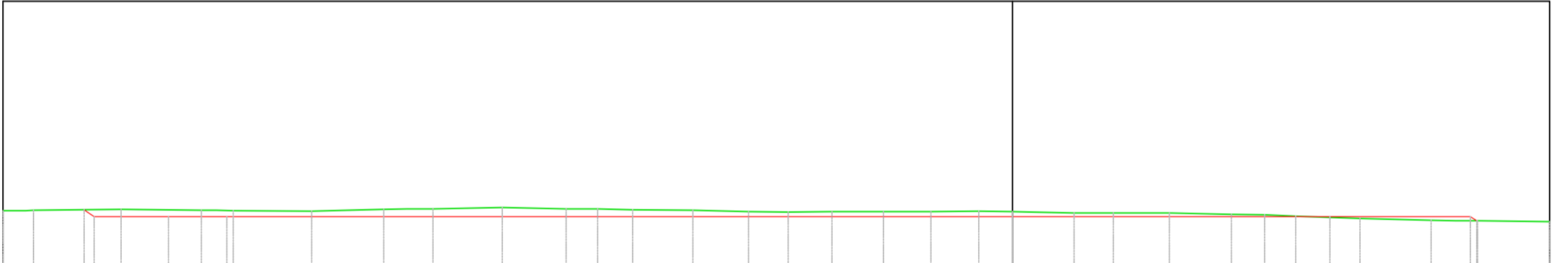
Società certificata secondo la norma UNI-EN ISO 9001:2015 per l'erogazione di servizi di ingegneria nei settori: civile, idraulica, acustica, energia, ambiente (settoro IAF: 34).

Road MN7-MN8
22
Progr : 0+971.10
Scala : 200:200
Q.Rif. : 270.00



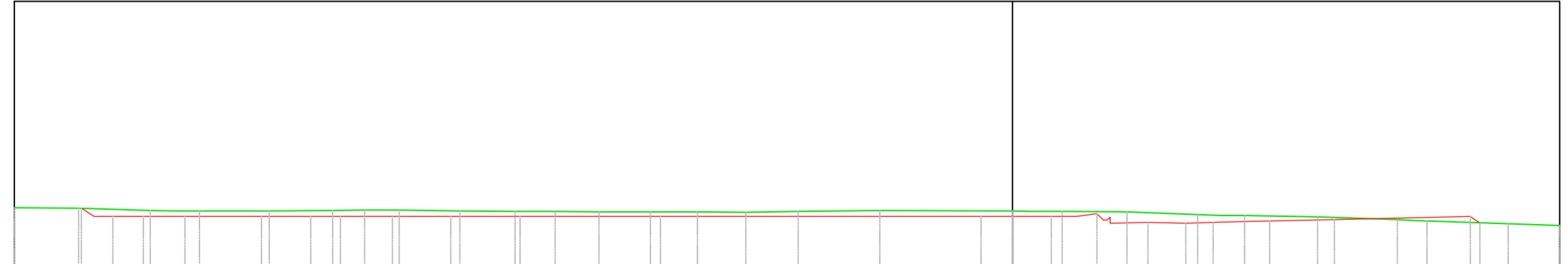
PROGRESSIVE TERRENO	36.96	35.50	32.15	28.61	28.08	25.07	22.31	21.53	20.67	17.99	15.54	14.45	13.26	10.91	8.77	7.37	5.84	3.83	1.99	0.00	1.57	1.68	3.25	4.78	6.79	8.98	10.32	11.55	13.86	16.40	17.40	18.32	20.64
QUOTE TERRENO	271.94	271.94	271.99	271.94	271.93	271.89	271.93	271.94	271.95	271.96	271.97	271.98	271.95	271.90	271.89	271.88	271.85	271.88	271.88	271.89	271.89	271.88	271.86	271.87	271.91	271.86	271.84	271.82	271.79	271.72	271.69	271.69	271.70
DISTANZE PARZIALI TERRENO	1.10	3.35	3.06	0.92	3.02	2.76	0.28	0.88	2.88	2.45	1.09	1.19	2.35	2.14	1.40	1.53	2.01	1.84	1.70	0.29	0.17	1.68	1.53	2.01	2.20	1.34	1.23	2.31	2.53	1.01	0.92	2.32	
PROGRESSIVE PROGETTO		-34.17	-34.11	-32.15	-29.15	-28.60	-27.97	-25.06	-22.41	-21.52	-20.68	-17.99	-15.58	-14.45	-13.17	-10.90	-8.92	-7.36	-5.62	-3.82	-2.17	0.00	1.77	3.26	4.60	6.79	8.22	10.34	11.31	13.88	16.67	17.47	18.32
QUOTE PROGETTO	271.96	272.00	272.00	272.00	272.00	272.00	272.00	272.00	272.00	272.00	272.00	272.00	272.00	272.00	272.00	272.00	272.00	272.00	272.00	272.00	272.00	272.00	272.00	272.00	272.00	272.00	272.00	272.00	272.00	271.69	271.69	271.69	271.70
DISTANZE PARZIALI PROGETTO		1.97	2.99	0.85	2.91	2.65	0.88	2.59	2.40	1.14	1.27	2.27	1.98	1.56	1.74	1.80	1.65	1.89	0.29	0.17	1.77	1.49	1.34	2.19	2.42	1.12	0.97	2.57	3.00	0.87	0.92	2.32	

Road MN7-MN8
21
Progr : 0+950.00
Scala : 200:200
Q.Rif. : 270.00




PROGRESSIVE TERRENO	-37.49	-36.90	-36.36	-33.10	-30.13	-29.56	-28.94	-26.03	-23.36	-22.49	-21.53	-18.95	-16.59	-15.41	-14.12	-11.87	-9.81	-6.33	-6.70	-4.79	-3.04	0.00	0.00	2.29	3.73	5.83	8.12	9.37	10.50	12.91	15.54	16.45	17.28	19.95	
QUOTE TERRENO	272.21	272.22	272.23	272.27	272.24	272.23	272.23	272.20	272.27	272.28	272.30	272.34	272.30	272.28	272.26	272.23	272.19	272.17	272.18	272.19	272.19	272.19	272.20	272.19	272.18	272.14	272.13	272.09	272.06	272.02	271.94	271.87	271.85	271.84	271.81
DISTANZE PARZIALI TERRENO	0.39	3.25	2.97	3.00	2.92	2.67	0.87	2.58	2.36	1.18	1.29	2.25	2.06	1.49	1.63	1.91	1.75	1.79	1.25	0.21	0.21	1.58	1.44	2.10	2.30	1.24	1.14	2.40	2.63	0.91	0.83	2.67			
PROGRESSIVE PROGETTO		-34.49	-34.11	-31.82	-31.35	-29.17														0.00							11.79	12.10	17.00	17.24	17.24				
QUOTE PROGETTO	272.25	272.00	272.00	272.00	272.00	272.00	272.00	272.00	272.00	272.00	272.00	272.00	272.00	272.00	272.00	272.00	272.00	272.00	272.00	272.00	272.00	272.00	272.00	272.00	272.00	272.00	272.00	272.00	272.00	271.84	271.84	271.84	271.84	271.81	
DISTANZE PARZIALI PROGETTO		2.30	2.18									29.17									11.79					0.23	4.90	0.23	0.23	2.67					

Road MN7-MN8
20
Progr : 0+915.00
Scala : 200:200
Q.Rif. : 270.00



PROGRESSIVE TERRENO	37.06	34.69	32.03	31.15	30.20	27.61	25.25	24.07	22.78	20.54	18.48	17.00	15.37	13.46	11.71	9.92	7.96	4.94	0.54	0.00	0.00	0.70	1.84	4.24	6.87	7.78	8.61	11.32	14.28	14.86	15.38	18.40	
QUOTE TERRENO	272.33	272.31	272.23	272.22	272.21	272.21	272.23	272.25	272.24	272.21	272.20	272.19	272.18	272.17	272.17	272.16	272.19	272.22	272.21	272.20	272.20	272.20	272.20	272.18	272.08	272.04	272.04	271.99	271.88	271.85	271.83	271.73	271.67
DISTANZE PARZIALI TERRENO	2.37	2.67	0.87	0.96	2.58	2.38	1.18	1.29	2.25	2.06	1.49	1.63	1.91	1.75	1.79	1.96	3.02	4.39	0.54	0.14	0.14	1.14	2.40	2.63	0.91	0.83	2.71	2.97	0.87	0.54	3.02	1.92	
PROGRESSIVE PROGETTO	-34.58	-34.11	-33.42	-32.78	-32.28	-31.64	-28.89	-26.06	-25.64	-25.26	-24.07	-23.03	-20.87	-19.01	-18.63	-18.20	-17.00	-13.08	-1.72	-0.66	0.00	1.44	2.36	5.02	6.43	7.45	8.61	9.54	11.95	14.28	15.38	17.35	
QUOTE PROGETTO	272.31	272.00	272.00	272.00	272.00	272.00	272.00	272.00	272.00	272.00	272.00	272.00	272.00	272.00	272.00	272.00	272.00	272.00	272.00	272.00	272.00	272.00	272.00	272.00	272.00	272.00	272.00	272.00	272.00	271.77	271.77	271.77	271.77
DISTANZE PARZIALI PROGETTO		0.88	0.83	0.66	0.90	2.65	1.83	0.64	1.18	1.93	2.16	1.87	1.87	1.87	1.87	1.87	5.20	11.36	0.52	0.52	1.41	1.41	1.41	1.41	1.41	1.02	2.09	2.41	5.05	0.22			



REGIONE BASILICATA
PROVINCIA DI MATERA
COMUNI DI MONTECAGLIOSO E
POMARICO



AUTORIZZAZIONE UNICA EX D.LGS. 387/2003

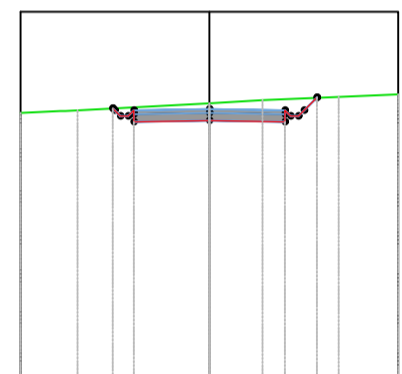
Progetto Definitivo
Parco eolico "Piana dell'Imperatore" e opere connesse

TITOLO ELABORATO	COMMESSA	FASE	ELABORATO	REV.
A.16.a.17.12 Sezioni trasversali della viabilità di progetto	F0355	A	T18	B
	Riproduzione e consegna a terzi solo dietro specifica autorizzazione			
SCALA	1:200			

giugno 2021	emissione per revisione punto di consegna	MGP	GDS	GMA
ottobre 2020	Primo emissione	MGP	GDS	GMA
DATA	DESCRIZIONE	REDATTO	VERIFICATO	APPROVATO

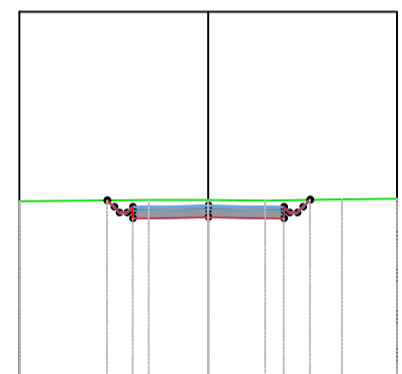
<p>PROPONENTE</p> <p>FRI-EL</p> <p>FRI-EL S.p.A. Piazza della Rotonda 2 00186 Roma (RM) fri-elspa@legalmail.it P. Iva 01652230218 Cod. Fisc. 07321020153</p>	<p>PROGETTAZIONE</p> <p>F4 Ingegneria srl via Di Giura - Centro Direzionale, 85100 Potenza Tel: +39 0971 1544797 - Fax: +39 0971 554552 www.f4ingegneria.it - f4ingegneria@pec.it</p> <p>Il Direttore Tecnico (Ing. Giuseppe Manzi)</p> <p></p> <p>Società certificata secondo la norma UNI-EN ISO 9001:2015 per l'erogazione di servizi di ingegneria nei settori: civile, idraulica, acustica, energia, ambiente (settore IAF: 34).</p>
---	--

Road MN7
4
Progr : 0+150.00
Scala : 200:200
Q.Rif. : 290.00



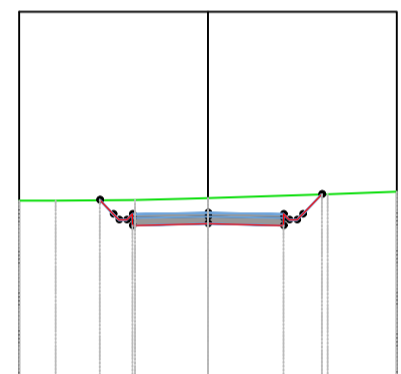
PROGRESSIVE TERRENO	5.00						
QUOTE TERRENO	297.32	297.39	297.57	297.65	297.75	297.82	297.92
DISTANZE PARZIALI TERRENO	1.08	3.48	1.40	2.02	1.58		
PROGRESSIVE PROGETTO	-2.55	-2.50	0.00	2.50	2.84		
QUOTE PROGETTO	297.44	297.38	297.08	297.08	297.38	297.72	
DISTANZE PARZIALI PROGETTO		2.00	2.00				

Road MN7
5
Progr : 0+200.00
Scala : 200:200
Q.Rif. : 290.00



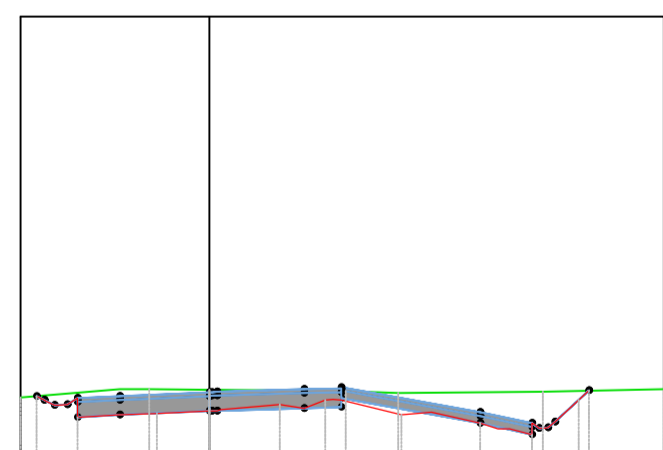
PROGRESSIVE TERRENO	-5.00						
QUOTE TERRENO	294.99	294.99	295.01	295.01	295.00	295.03	295.05
DISTANZE PARZIALI TERRENO		3.40	1.68	1.50	2.03	1.47	
PROGRESSIVE PROGETTO	-2.68	-2.50	0.00	2.00	2.50	2.69	
QUOTE PROGETTO	295.01	294.83	294.53	294.57	294.53	295.02	
DISTANZE PARZIALI PROGETTO		2.00	2.00				

Road MN7
6
Progr : 0+250.00
Scala : 200:200
Q.Rif. : 290.00



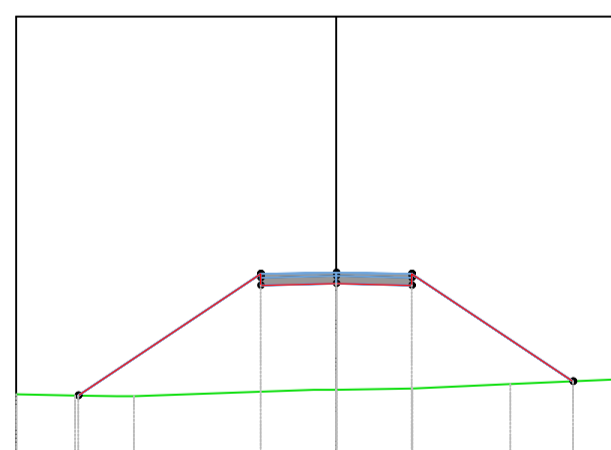
PROGRESSIVE TERRENO	5.00						
QUOTE TERRENO	295.00	295.00	295.02	295.05	295.07	295.17	295.23
DISTANZE PARZIALI TERRENO	0.88	2.09	1.36	0.88	3.17	1.83	
PROGRESSIVE PROGETTO	-2.87	-2.50	-2.00	0.00	2.00	3.02	
QUOTE PROGETTO	295.01	294.64	294.34	294.38	294.34	295.16	
DISTANZE PARZIALI PROGETTO	0.37	2.00	2.00		0.57		

Road MN7
1
Progr : 0+000.00
Scala : 200:200
Q.Rif. : 290.00



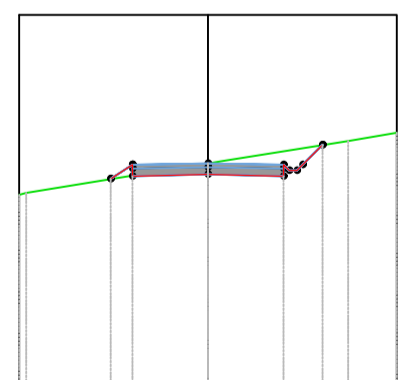
PROGRESSIVE TERRENO	5.00									
QUOTE TERRENO	299.94									300.15
DISTANZE PARZIALI TERRENO		2.63	0.77	1.60		3.34	1.38	3.83	3.21	
PROGRESSIVE PROGETTO	-4.57	-4.10	-3.49	-2.36	-1.39					
QUOTE PROGETTO	299.97	299.73	299.41	299.47	299.51	299.57	299.75	299.84	299.86	300.11
DISTANZE PARZIALI PROGETTO		1.13	0.97	1.39	1.56	0.86	1.58	0.80	0.67	

Road MN7
2
Progr : 0+050.00
Scala : 200:200
Q.Rif. : 280.00



PROGRESSIVE TERRENO	8.46									
QUOTE TERRENO	299.91	299.99	299.96	299.96	299.96	299.96	299.96	299.96	299.96	300.03
DISTANZE PARZIALI TERRENO	1.54	0.11	4.75	0.80	2.01	2.60	3.10			
PROGRESSIVE PROGETTO	-6.83		-2.00	0.00	2.00	6.26				
QUOTE PROGETTO	299.98	299.98	299.90	299.94	299.90	299.90	299.96	299.96	299.96	300.03
DISTANZE PARZIALI PROGETTO		4.83	2.00	2.00	2.00	4.26				

Road MN7
3
Progr : 0+100.00
Scala : 200:200
Q.Rif. : 290.00



PROGRESSIVE TERRENO	5.00									
QUOTE TERRENO	295.25	295.29	295.32	295.32	295.32	295.32	295.32	295.32	295.32	295.32
DISTANZE PARZIALI TERRENO		3.84	0.97	3.30	1.30					
PROGRESSIVE PROGETTO	-5.00	-4.81	-0.97							
QUOTE PROGETTO	295.66	295.74	295.74	295.74	295.74	295.74	295.74	295.74	295.74	295.74
DISTANZE PARZIALI PROGETTO		0.57	2.00	2.00	0.57					

REGIONE BASILICATA
PROVINCIA DI MATERA
COMUNI DI MONTESCAGLIOSO E
POMARICO



AUTORIZZAZIONE UNICA EX D.LGS. 387/2003

Progetto Definitivo
Parco eolico "Piana dell'Imperatore" e opere connesse

TITOLO ELABORATO

A.16.a.17.13
Sezioni trasversali della viabilità di progetto

COMMISSIONE

F0355	A	T18	B
-------	---	-----	---

SCALA

1:200

DATA	DESCRIZIONE	REDATTO	VERIFICATO	APPROVATO
giugno 2021	emissione per revisione punto di consegna	MGP	GDS	GMA
ottobre 2020	Prima emissione	MGP	GDS	GMA

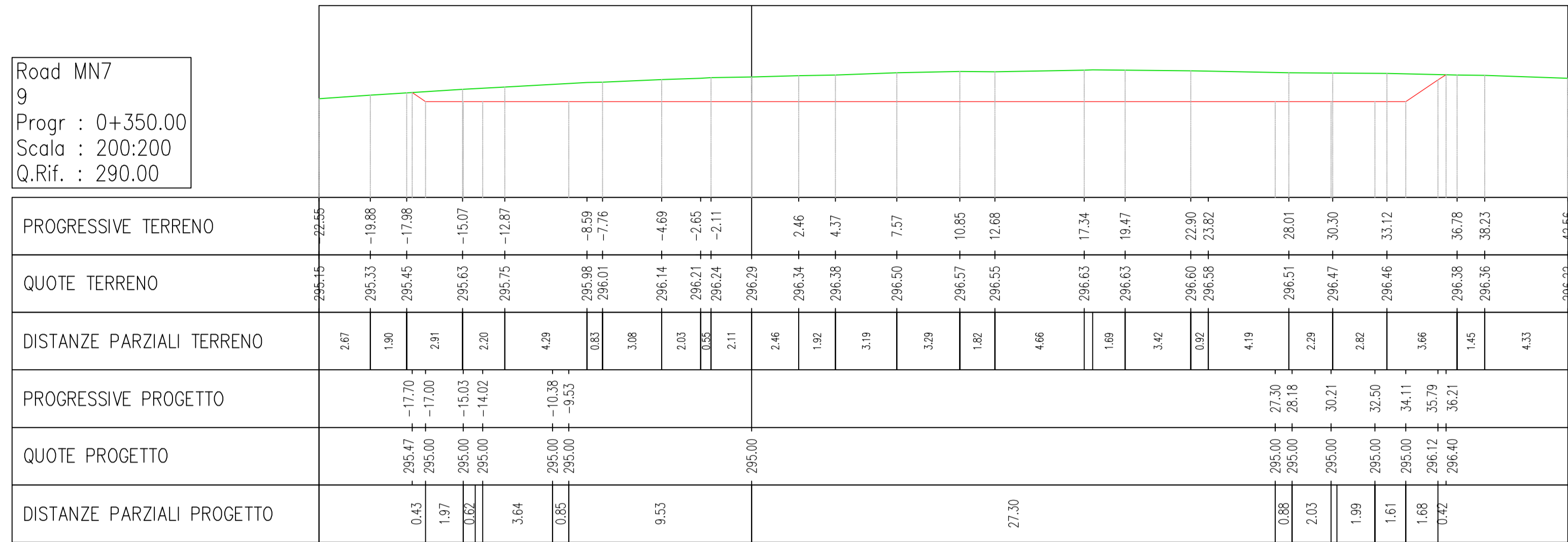
FRI-EL
Piazza della Rotonda 2
00186 Roma (RM)
fri-elspa@legalmail.it
Cod. Fisc. 07321020153

F4 Ingegneria srl
Via Di Giura - Centro Direzionale, 85100 Potenza
Tel: +39 0971 1 944 797 - Fax: +39 0971 5 54 52
www.f4ingegneria.it - f4ingegneria@pec.it

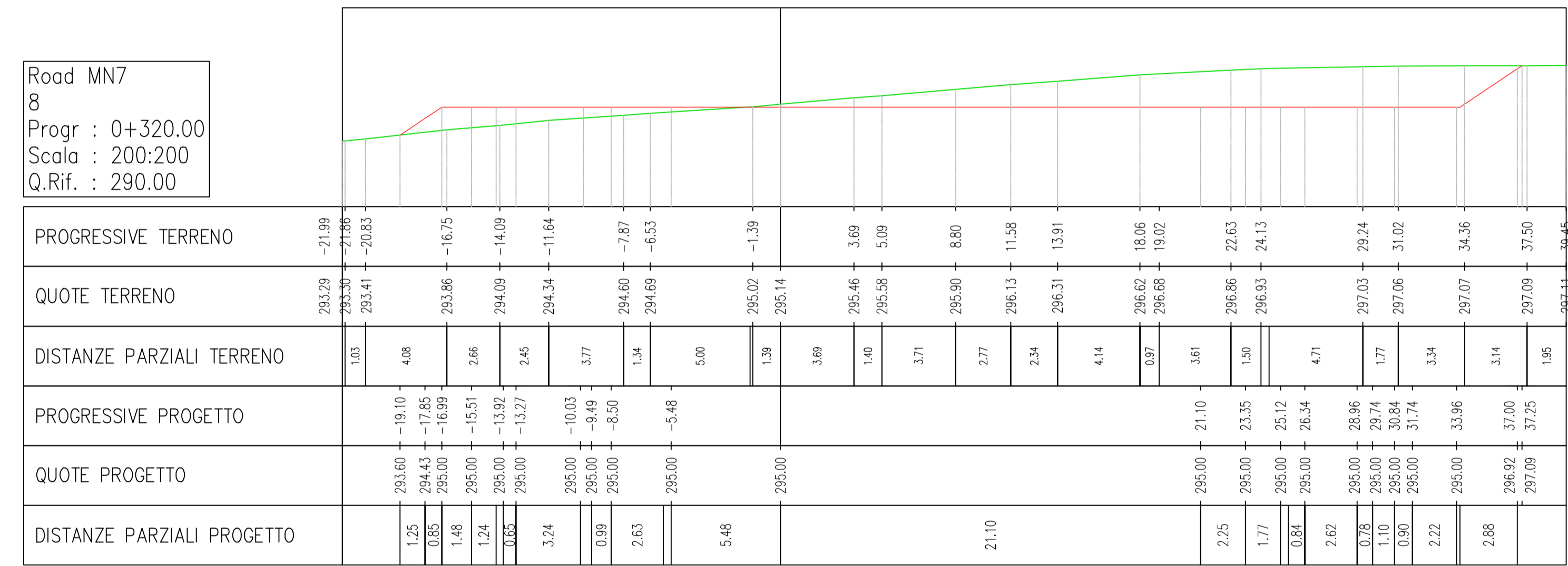


Società certificata secondo la norma UNI-EN ISO 9001:2015 per l'erogazione di servizi di ingegneria nei settori: civile, idraulica, acustica, energia, ambiente (settori IAF: 34).

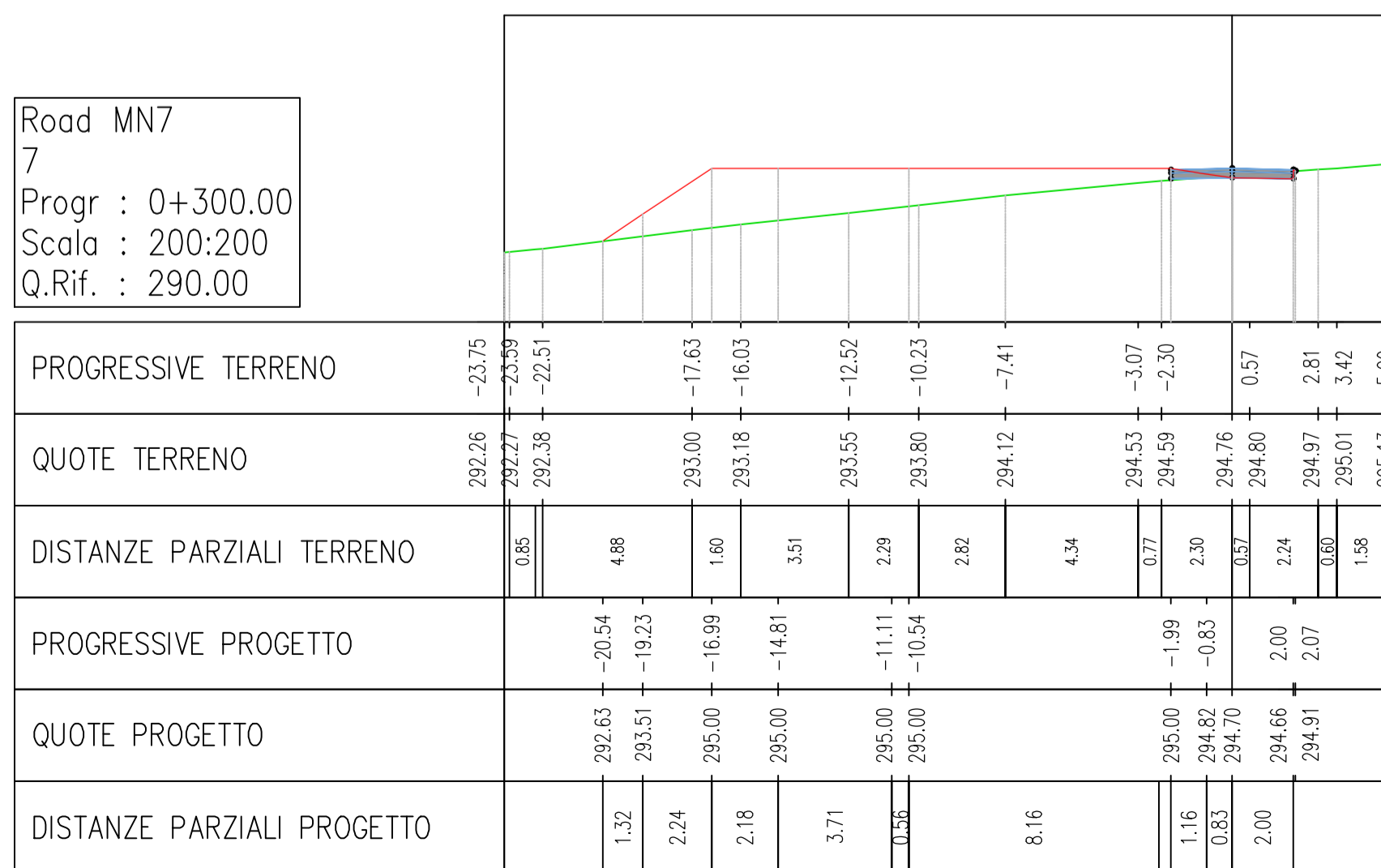
Road MN7
9
Progr : 0+350.00
Scala : 200:200
Q.Rif. : 290.00



Road MN7
8
Progr : 0+320.00
Scala : 200:200
Q.Rif. : 290.00



Road MN7
7
Progr : 0+300.00
Scala : 200:200
Q.Rif. : 290.00





**REGIONE BASILICATA
PROVINCIA DI MATERA
COMUNI DI MONTESCAGLIOSO E
POMARICO**



AUTORIZZAZIONE UNICA EX D.LGS. 387/2003


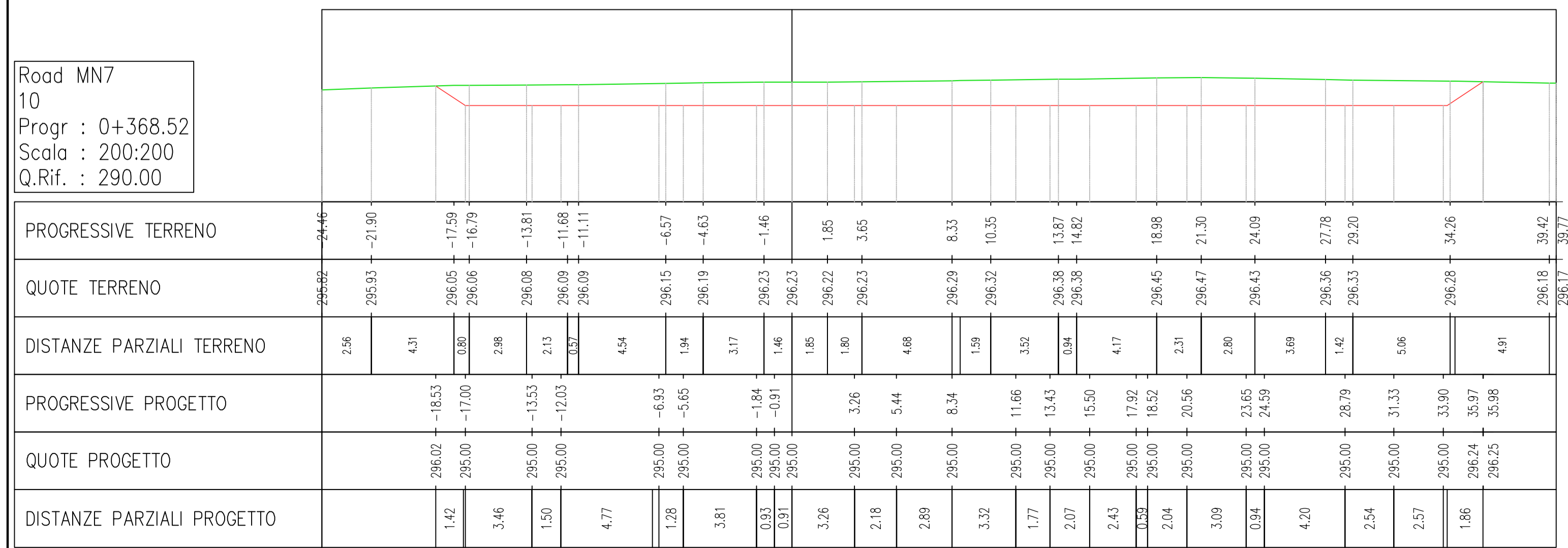
Progetto Definitivo
Parco eolico "Piana dell'Imperatore" e opere connesse

TITOLO ELABORATO		CODICE ELABORATO			
A.16.a.17.14 Sezioni trasversali della viabilità di progetto		COMMESSA	FASE	ELABORATO	REV.
		F0355	A	T18	B
Reproduzione e consegna a terzi solo dietro specifica autorizzazione					
SCALA		1:200			

giugno 2021	emissione per revisione punto di consegna	MGP	GDS	GMA
ottobre 2020	Prima emissione	MGP	GDS	GMA
DATA	DESCRIZIONE	REDATTO	VERIFICATO	APPROVATO

<p>PROPRONENTE</p> <p>FRI-EL FRI-EL S.p.A. Piazza della Rotonda 2 00186 Roma (RM) fri-elspa@legalmail.it P. Iva 01652230218 Cod. Fisc. 07321020153</p>	<p>PROGETTAZIONE</p> <p>F4 ingegneria srl via Di Giura - Centro Direzionale, 85100 Potenza Tel: +39 0971 1 944 797 - Fax: +39 0971 5 54 52 www.f4ingegneria.it - f4ingegneria@pec.it</p> <p>Il Direttore Tecnico (ing. Giuseppe Manzi)</p>  <p>Società certificata secondo la norma UNI-EN ISO 9001:2015 per l'erogazione di servizi di ingegneria nei settori: civile, idraulica, acustica, energia, ambiente (settore IAF: 34).</p> 
--	--

Road MN7
10
Progr : 0+368.52
Scala : 200:200
Q.Rif. : 290.00



REGIONE BASILICATA
PROVINCIA DI MATERA
COMUNI DI MONTESCAGLIOSO E
POMARICO



AUTORIZZAZIONE UNICA EX D.LGS. 387/2003

Progetto Definitivo
Parco eolico "Piana dell'Imperatore" e opere connesse

TITOLO ELABORATO

A.16.a.17.15
Sezioni trasversali della viabilità di progetto

COMMESSA FASE ELABORATO REV.
F0355 A T18 B

SCALA
1:200

DATA	DESCRIZIONE	REDATTO	VERIFICATO	APPROVATO
giugno 2021	emissione per revisione punto di consegna	MGP	GDS	GMA
ottobre 2020	Prima emissione	MGP	GDS	GMA

PROPONENTE

FRI-EL
FRI-EL S.p.A.
Piazza della Rotonda 2
00186 Roma (RM)
fri-elspa@legalmail.it
P. Iva 01652230218
Cod. Fisc. 07321020153

PROGETTAZIONE

F4 Ingegneria srl
via Di Giura - Centro Direzionale, 85100 Potenza
Tel: +39 0971 1 944 797 - Fax: +39 0971 5 54 52
www.f4ingegneria.it - f4ingegneria@pec.it

Il Direttore Tecnico
(ing. Giuseppe Manzi)

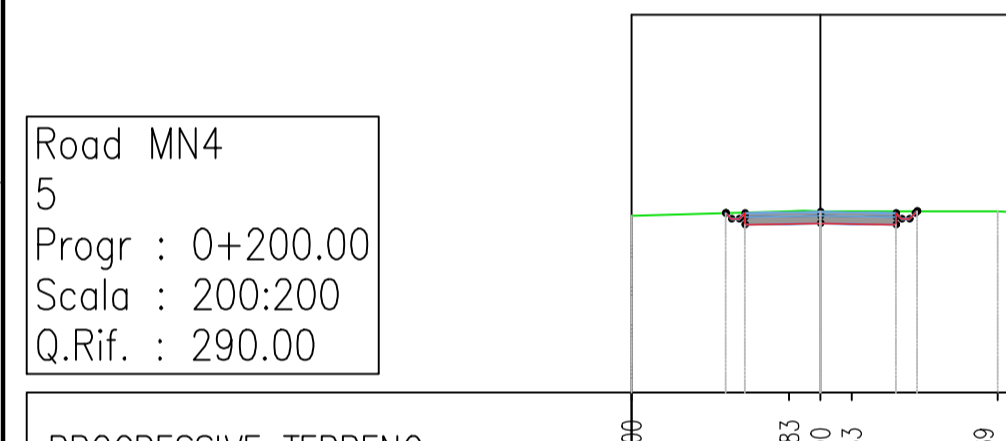
ORDINE INGENGERI DELLA PROV. DI POTENZA
N.° 1975

Società certificata secondo la norma UNI-EN ISO 9001:2015 per l'erogazione di servizi di ingegneria nei settori: civile, idraulica, acustica, energia, ambiente (settore IAF: 34).



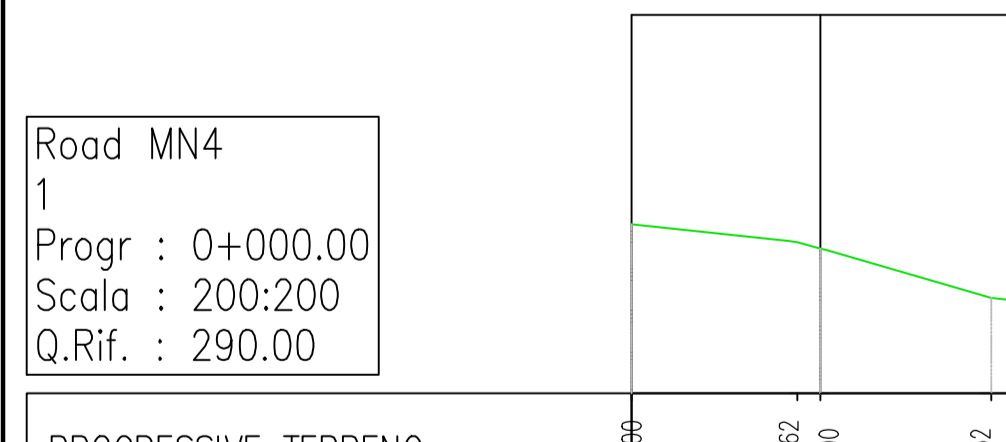
Road MN4
9
Progr : 0+400.00
Scala : 200:200
Q.Rif. : 280.00

PROGRESSIVE TERRENO	5.00	5.00	5.00	5.00	5.00
QUOTE TERRENO	290.56	290.44	290.12	289.91	289.81
DISTANZE PARZIALI TERRENO	1.53	3.47		4.58	
PROGRESSIVE PROGETTO	5.00	5.00	5.00	5.00	5.00
QUOTE PROGETTO	290.54	290.36	290.07	289.92	289.96
DISTANZE PARZIALI PROGETTO	2.36	0.80	2.00	0.80	0.80



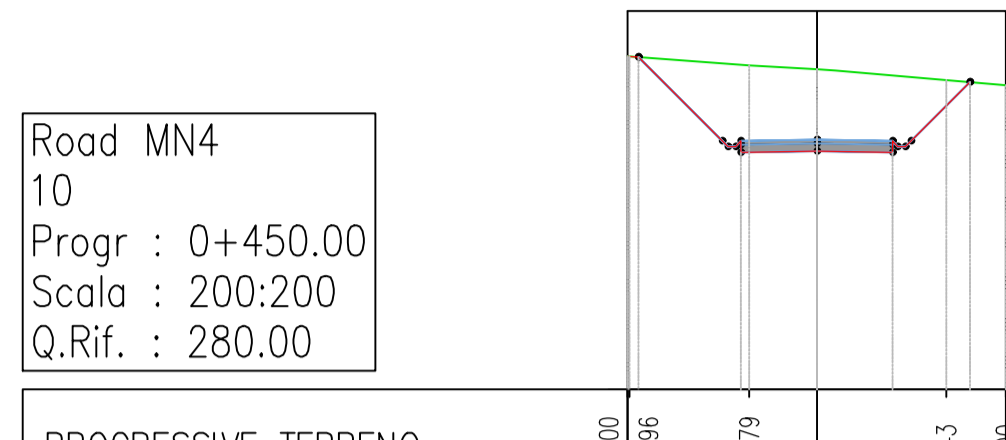
Road MN4
5
Progr : 0+200.00
Scala : 200:200
Q.Rif. : 290.00

PROGRESSIVE TERRENO	5.00	5.00	5.00	5.00	5.00
QUOTE TERRENO	294.67	294.79	294.60	294.79	294.79
DISTANZE PARZIALI TERRENO	4.17	0.83	0.83	3.87	
PROGRESSIVE PROGETTO	5.00	5.00	5.00	5.00	5.00
QUOTE PROGETTO	294.74	294.59	294.46	294.59	294.60
DISTANZE PARZIALI PROGETTO	0.60	2.00	2.00	0.60	0.60



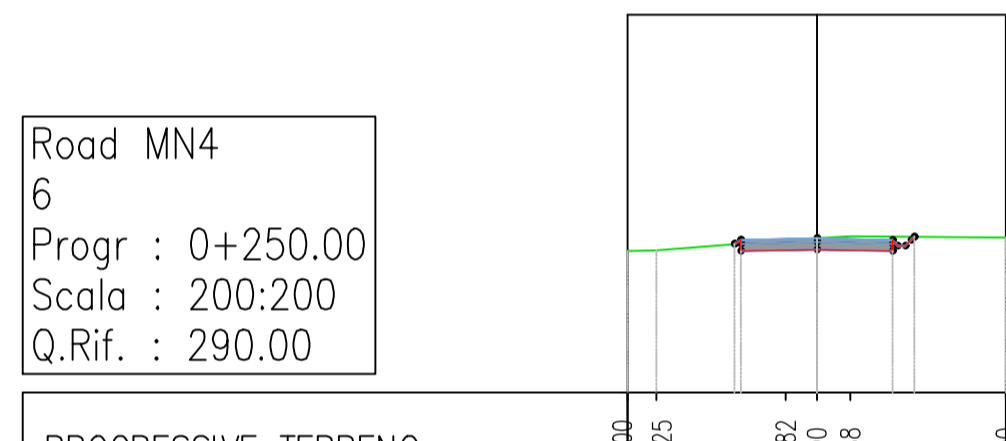
Road MN4
1
Progr : 0+000.00
Scala : 200:200
Q.Rif. : 290.00

PROGRESSIVE TERRENO	5.00	5.00	5.00	5.00	5.00
QUOTE TERRENO	294.47	293.99	293.82	292.52	292.47
DISTANZE PARZIALI TERRENO	4.15	0.82	0.82	4.37	
PROGRESSIVE PROGETTO	5.00	5.00	5.00	5.00	5.00
QUOTE PROGETTO	295.55	295.28	295.13	295.13	295.13
DISTANZE PARZIALI PROGETTO	0.60	2.00	2.00	0.60	0.60



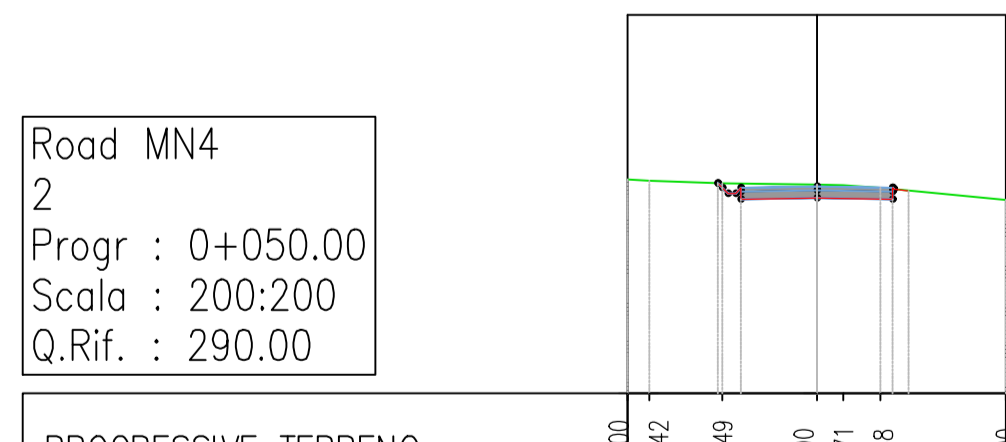
Road MN4
10
Progr : 0+450.00
Scala : 200:200
Q.Rif. : 280.00

PROGRESSIVE TERRENO	5.00	5.00	5.00	5.00	5.00
QUOTE TERRENO	288.80	288.80	288.57	288.45	288.17
DISTANZE PARZIALI TERRENO	3.17	1.79	0.80	2.93	1.57
PROGRESSIVE PROGETTO	5.00	5.00	5.00	5.00	5.00
QUOTE PROGETTO	288.80	288.78	286.41	286.26	286.12
DISTANZE PARZIALI PROGETTO	0.60	2.22	2.00	0.60	1.56



Road MN4
6
Progr : 0+250.00
Scala : 200:200
Q.Rif. : 290.00

PROGRESSIVE TERRENO	5.00	5.00	5.00	5.00	5.00
QUOTE TERRENO	293.75	293.77	294.03	294.13	294.19
DISTANZE PARZIALI TERRENO	0.75	3.45	0.82	4.12	
PROGRESSIVE PROGETTO	5.00	5.00	5.00	5.00	5.00
QUOTE PROGETTO	293.92	293.74	293.74	293.89	294.12
DISTANZE PARZIALI PROGETTO	0.60	2.00	2.00	0.60	0.60



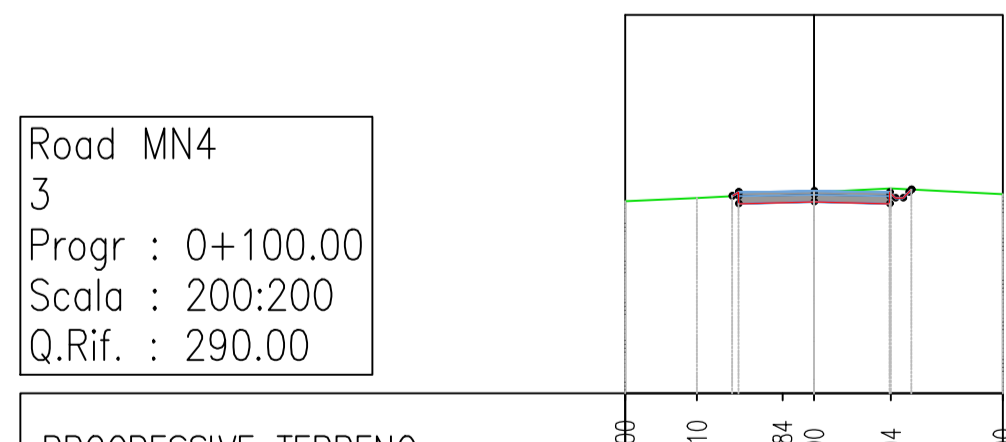
Road MN4
2
Progr : 0+050.00
Scala : 200:200
Q.Rif. : 290.00

PROGRESSIVE TERRENO	5.00	5.00	5.00	5.00	5.00
QUOTE TERRENO	295.64	295.62	295.54	295.51	295.43
DISTANZE PARZIALI TERRENO	0.58	1.93	2.49	0.71	3.32
PROGRESSIVE PROGETTO	5.00	5.00	5.00	5.00	5.00
QUOTE PROGETTO	295.55	295.28	295.13	295.13	295.13
DISTANZE PARZIALI PROGETTO	0.60	2.00	2.00	0.60	0.60



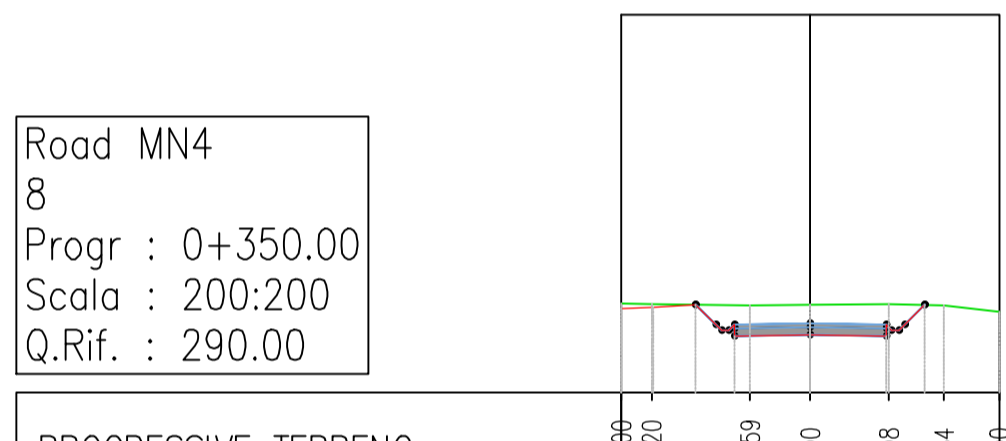
Road MN4
7
Progr : 0+300.00
Scala : 200:200
Q.Rif. : 290.00

PROGRESSIVE TERRENO	5.00	5.00	5.00	5.00	5.00
QUOTE TERRENO	293.33	293.36	293.36	293.38	293.21
DISTANZE PARZIALI TERRENO	2.08	2.11	0.81	2.21	2.79
PROGRESSIVE PROGETTO	5.00	5.00	5.00	5.00	5.00
QUOTE PROGETTO	293.36	293.19	293.04	293.19	293.36
DISTANZE PARZIALI PROGETTO	0.60	2.00	2.00	0.60	0.60



Road MN4
3
Progr : 0+100.00
Scala : 200:200
Q.Rif. : 290.00

PROGRESSIVE TERRENO	5.00	5.00	5.00	5.00	5.00
QUOTE TERRENO	295.67	295.16	295.27	295.31	295.41
DISTANZE PARZIALI TERRENO	1.90	2.28	0.84	2.04	2.96
PROGRESSIVE PROGETTO	5.00	5.00	5.00	5.00	5.00
QUOTE PROGETTO	295.20	295.01	295.05	295.01	295.16
DISTANZE PARZIALI PROGETTO	0.60	2.00	2.00	0.60	0.60



Road MN4
8
Progr : 0+350.00
Scala : 200:200
Q.Rif. : 290.00

PROGRESSIVE TERRENO	5.00	5.00	5.00	5.00	5.00
QUOTE TERRENO	292.35	292.34	292.30	292.32	292.35
DISTANZE PARZIALI TERRENO	0.80	2.60	1.59	2.08	1.46
PROGRESSIVE PROGETTO	5.00	5.00	5.00	5.00	5.00
QUOTE PROGETTO	292.23	292.26	291.64	291.49	291.64
DISTANZE PARZIALI PROGETTO	0.84	1.13	0.80	0.60	0.52



Road MN4
4
Progr : 0+150.00
Scala : 200:200
Q.Rif. : 290.00

PROGRESSIVE TERRENO	5.00	5.00	5.00	5.00	5.00
QUOTE TERRENO	295.27	295.27	295.31	295.29	295.29
DISTANZE PARZIALI TERRENO	1.11	0.94	0.83	3.36	1.64
PROGRESSIVE PROGETTO	5.00	5.00	5.00	5.00	5.00
QUOTE PROGETTO	295.30	295.02	294.87	294.91	295.02
DISTANZE PARZIALI PROGETTO	0.60	2.00	2.00	0.60	0.60



**REGIONE BASILICATA
PROVINCIA DI MATERA
COMUNI DI MONTESCAGLIOSO E
POMARICO**



AUTORIZZAZIONE UNICA EX D.LGS. 387/2003

Progetto Definitivo

Parco eolico "Piana dell'Imperatore" e opere connesse

TITOLO ELABORATO

A.16.a.17.16

Sezioni trasversali della viabilità di progetto

CODICE ELABORATO

COMMESSA	FASE	ELABORATO	REV.
F0355	A	T18	B

Riproduzione e consegna a terzi solo dietro specifica autorizzazione

SCALA

1:200

DATA	DESCRIZIONE	REDATTO	VERIFICATO	APPROVATO
giugno 2021	emissione per revisione punto di consegna	MGP	GDS	GMA
ottobre 2020	Prima emissione	MGP	GDS	GMA

PROPONENTE

FRI-EL

FRI-EL S.p.A.
Piazza della Rotonda 2
00186 Roma (RM)
fri-elspa@legalmail.it
P. Iva 01652230218
Cod. Fisc. 07321020153

PROGETTAZIONE

F4 Ingegneria srl
(ing. Giuseppe Manzi)

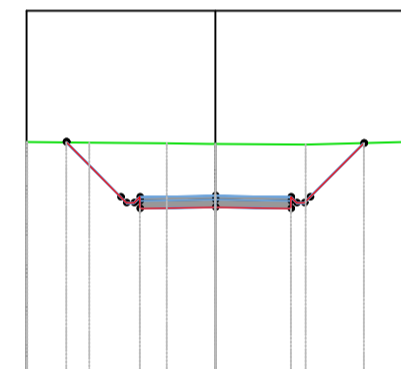
via Di Giura - Centro Direzionale, 85100 Potenza
Tel: +39 0971 1 944 797 - Fax: +39 0971 5 54 52
www.f4ingegneria.it - f4ingegneria@pec.it

Il Direttore Tecnico
(ing. Giuseppe Manzi)

N° 1975

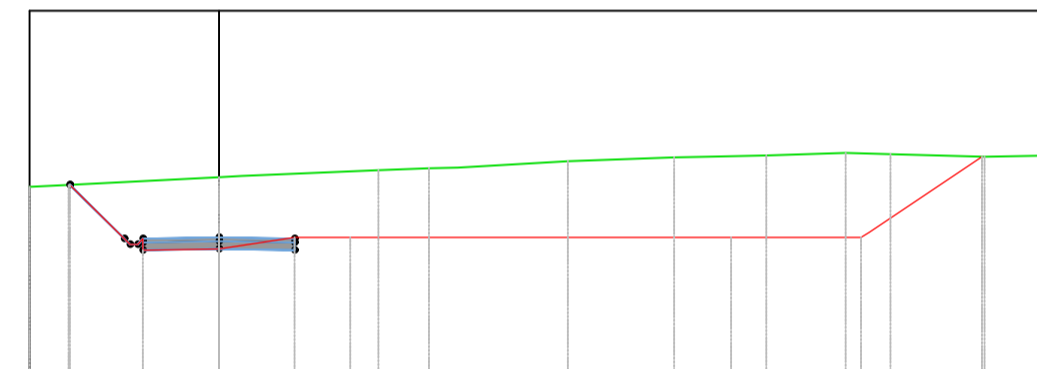
Società certificata secondo la norma UNI-EN ISO 9001:2015 per l'erogazione di servizi di ingegneria nei settori: civile, idraulica, acustica, energia, ambiente (settore IAF: 34).

Road MN5
4
Progr : 0+150.00
Scala : 200:200
Q.Rif. : 230.00



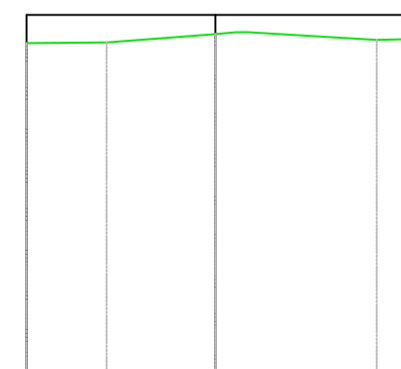
PROGRESSIVE TERRENO	-5.00	236.52	-4.97	236.52	-3.33	236.51	-2.00	236.48	-1.30	236.47	2.38	236.46	5.00
QUOTE TERRENO		1.64	2.04	1.14	2.38	2.62							
DISTANZE PARZIALI TERRENO													
PROGRESSIVE PROGETTO		-3.95	-2.35	0.00	2.00	3.93							
QUOTE PROGETTO		1.45	2.00	2.00	1.43								
DISTANZE PARZIALI PROGETTO													

Road MN5
5
Progr : 0+200.00
Scala : 200:200
Q.Rif. : 230.00



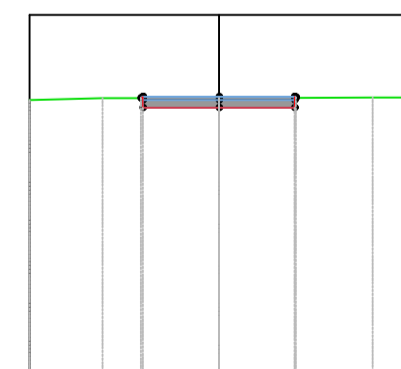
PROGRESSIVE TERRENO	-5.00	235.39	-3.97	235.39	0.59	235.60	4.22	235.78	12.04	236.11	12.92	236.13	14.49	236.24	16.59	236.21	17.77	236.13	20.27	236.17	22.10
QUOTE TERRENO		1.03	3.97	0.89	3.62	1.35	0.75	2.92	2.80	0.87	1.57	2.11	1.18	2.50	1.83						
DISTANZE PARZIALI TERRENO																					
PROGRESSIVE PROGETTO		-3.93	-2.35	0.00	2.00	3.48			13.55	14.02	14.30	17.00	20.20								
QUOTE PROGETTO		1.43	2.00	2.00	1.06	10.08			2.70	0.22	2.98										
DISTANZE PARZIALI PROGETTO																					

Road MN5
1
Progr : 0+000.00
Scala : 200:200
Q.Rif. : 230.00



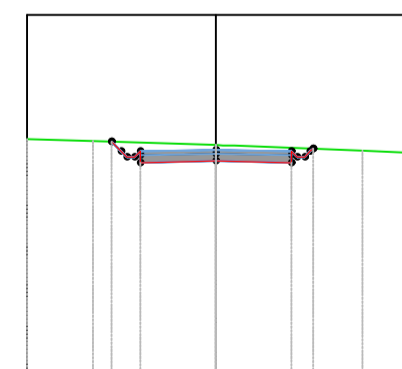
PROGRESSIVE TERRENO	-5.00	239.25	-2.88	239.27	0.00	239.50	0.56	239.54	4.26	239.35	5.00
QUOTE TERRENO		2.12	2.88	0.56	3.39	0.74					
DISTANZE PARZIALI TERRENO											
PROGRESSIVE PROGETTO											
QUOTE PROGETTO											
DISTANZE PARZIALI PROGETTO											

Road MN5
2
Progr : 0+050.00
Scala : 200:200
Q.Rif. : 230.00




PROGRESSIVE TERRENO	-5.00	237.74	-3.07	237.80	0.00	237.81	4.07	237.82	4.07	237.82
QUOTE TERRENO		1.93	3.07	0.00	3.39	0.93				
DISTANZE PARZIALI TERRENO										
PROGRESSIVE PROGETTO		-2.06	-2.00	0.00	2.04					
QUOTE PROGETTO		2.37.80	2.37.54	2.37.54	2.37.81					
DISTANZE PARZIALI PROGETTO										

Road MN5
3
Progr : 0+100.00
Scala : 200:200
Q.Rif. : 230.00



PROGRESSIVE TERRENO	-5.00	236.72	-3.25	236.66	0.00	236.41	3.88	236.36
QUOTE TERRENO		1.75	3.25	3.25	3.39	1.12		
DISTANZE PARZIALI TERRENO								
PROGRESSIVE PROGETTO		-2.76	-2.35	0.00	2.57			
QUOTE PROGETTO		2.36.65	2.36.24	2.36.09	2.36.13	2.36.09	2.36.24	2.36.46
DISTANZE PARZIALI PROGETTO								



REGIONE BASILICATA
PROVINCIA DI MATERA
COMUNI DI MONTESCAGLIOSO E
POMARICO



AUTORIZZAZIONE UNICA EX D.LGS. 387/2003

Progetto Definitivo
Parco eolico "Piana dell'Imperatore" e opere connesse

TITOLO ELABORATO	A.16.a.17.18 Sezioni trasversali della viabilità di progetto			
COMMESSA	FASE	ELABORATO	REV.	
F03355	A	T18	B	
SCALA	1:200			

giugno 2021	emissione per revisione punto di consegna	MGP	GDS	GMA
ottobre 2020	Prima emissione	MGP	GDS	GMA
DATA	DESCRIZIONE	REDATTO	VERIFICATO	APPROVATO

FRI-EL
FRI-EL S.p.A.
Piazza della Rotonda 2
00186 Roma (RM)
fri-elspa@legalmail.it
P. Iva 01652230218
Cod. Fisc. 07321020153

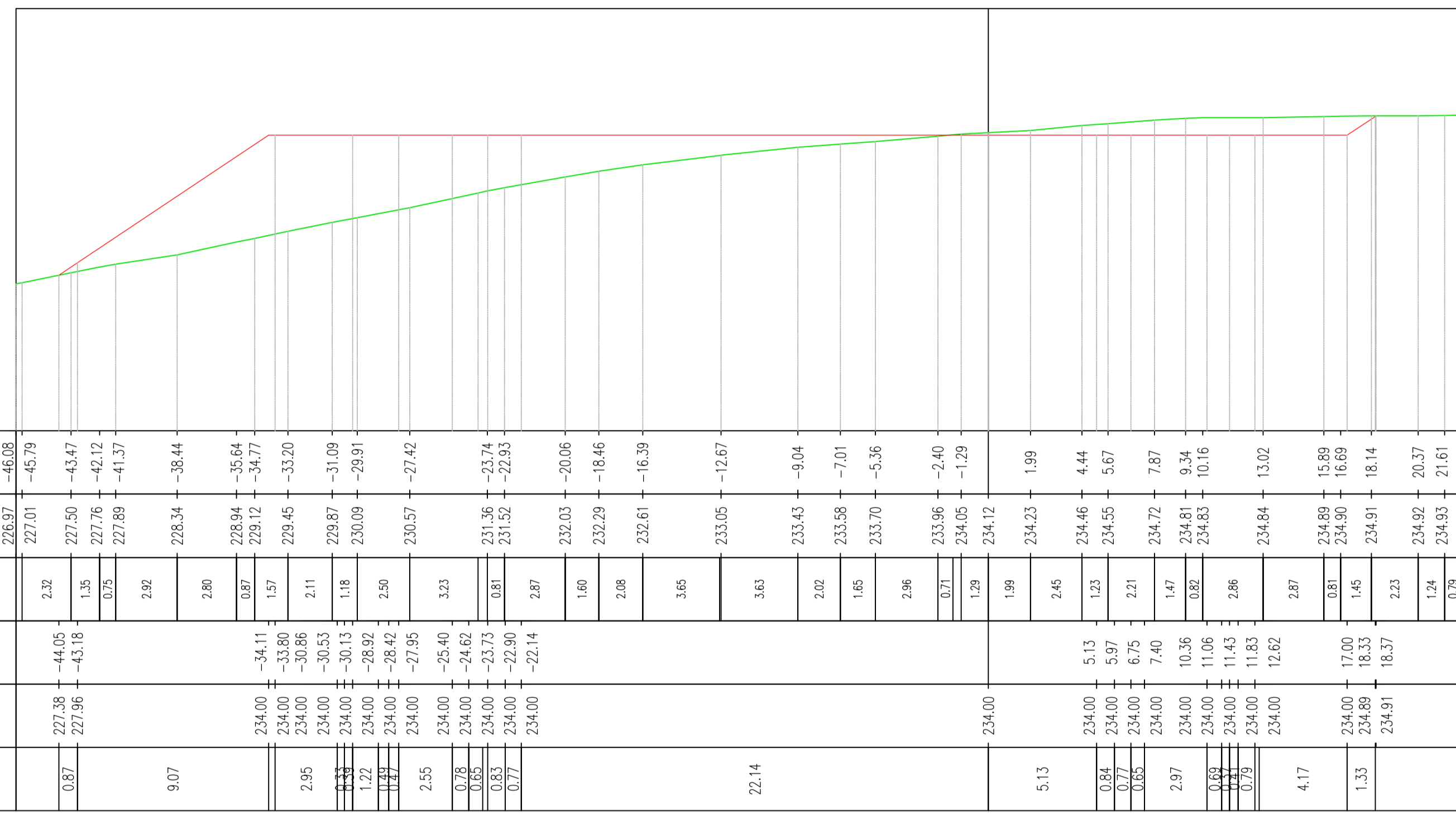
F4 Ingegneria srl
via Di Giura - Centro Direzionale, 85100 Potenza
Tel: +39 0971 1 944 797 - Fax: +39 0971 5 54 52
www.f4ingegneria.it - f4ingegneria@pec.it

Il Direttore Tecnico
(ing. Giuseppe Manzi)


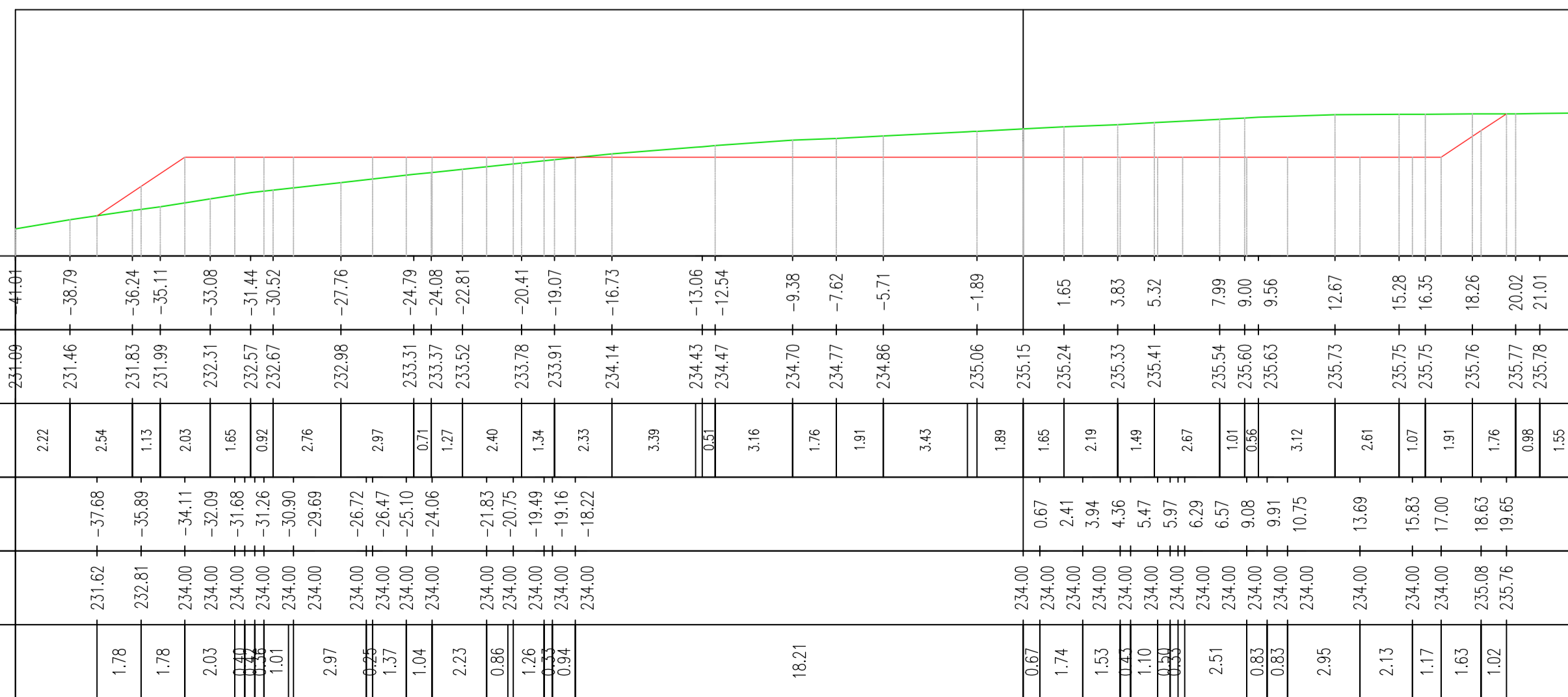
ORDINE INGENGERI DELLA PROV. DI POTENZA
N.° 1975

Società certificata secondo la norma UNI-EN ISO 9001:2015 per l'erogazione di servizi di ingegneria nei settori: civile, idraulica, acustica, energia, ambiente (settore IAF: 34).


Road MN5
7
Progr : 0+265.00
Scala : 200:200
Q.Rif. : 220.00



Road MN5
6
Progr : 0+225.00
Scala : 200:200
Q.Rif. : 230.00



REGIONE BASILICATA
PROVINCIA DI MATERA
COMUNI DI MONTESCAGLIOSO E
POMARICO



AUTORIZZAZIONE UNICA EX D.LGS. 387/2003

Progetto Definitivo
Parco eolico "Piana dell'Imperatore" e opere connesse

CODICE ELABORATO		COMMESSA	FASE	ELABORATO	REV.
A.16.a.17.19		F0355	A	T18	B
Sezioni trasversali della viabilità di progetto					
Reproduzione e consegna a terzi solo dietro specifica autorizzazione					
SCALA 1:200					
giugno 2021	emissione per revisione punto di consegna	MGP	GDS	GMA	
ottobre 2020	Primo emissione	MGP	GDS	GMA	
DATA	DESCRIZIONE	REDATTO	VERIFICATO	APPROVATO	

FRI-EL
FRI-EL S.p.A.
Piazza della Rotonda 2
00186 Roma (RM)
fri-elspa@legalmail.it
P. Iva 01652230218
Cod. Fisc. 07321020153


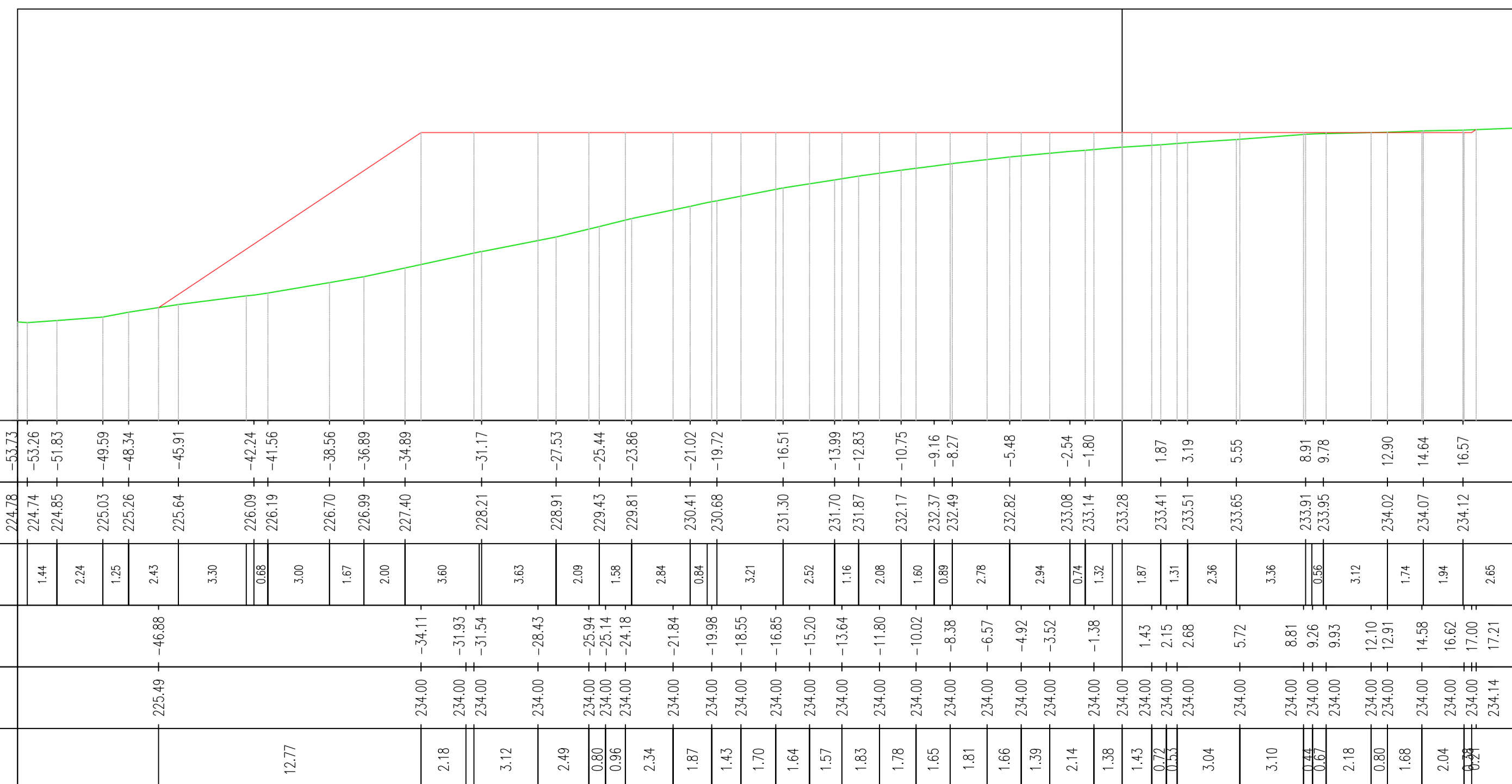
F4 Ingegneria srl
via Di Giura - Centro Direzionale, 85100 Potenza
Tel: +39 0971 1 944 797 - Fax: +39 0971 5 54 52
www.f4ingegneria.it - f4ingegneria@pec.it

Il Direttore Tecnico
(ing. Giuseppe Manzi)

(Firma)

Società certificata secondo la norma UNI-EN ISO 9001:2015 per l'erogazione di servizi di ingegneria nei settori: civile, idraulica, acustica, energia, ambiente (settoro IAF: 34).

Road MN5
8
Progr : 0+277.51
Scala : 200:200
Q.Rif. : 220.00



REGIONE BASILICATA
PROVINCIA DI MATERA
COMUNI DI MONTESCAGLIOSO E
POMARICO



AUTORIZZAZIONE UNICA EX D.LGS. 387/2003

Progetto Definitivo
Parco eolico "Piana dell'Imperatore" e opere connesse

TITOLO ELABORATO

A.16.a.17.20
Sezioni trasversali della viabilità di progetto

CODICE ELABORATO

COMMESSA	FASE	ELABORATO	REV.
F0355	A	T18	B

Riproduzione e consegna a terzi solo dietro specifica autorizzazione

SCALA

1:200

DATA	DESCRIZIONE	REDATTO	VERIFICATO	APPROVATO
giugno 2021	emissione per revisione punto di consegna	MGP	GDS	GMA
ottobre 2020	Prima emissione	MGP	GDS	GMA

PROPONENTE

FRI-EL

FRI-EL S.p.A.
Piazza della Rotonda 2
00186 Roma (RM)
fri-elspa@legalmail.it
P. Iva 01652230218
Cod. Fisc. 07321020153

PROGETTAZIONE

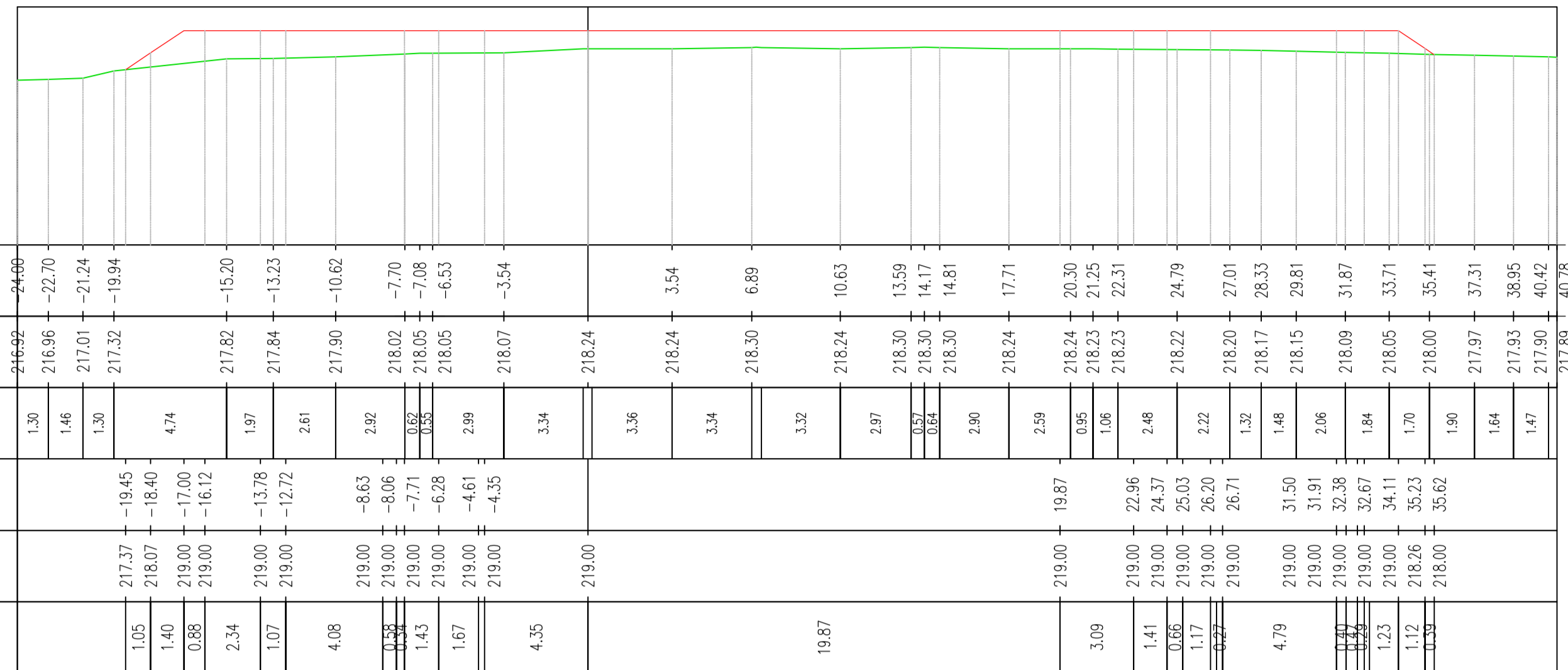
F4 Ingegneria srl
via Di Giura - Centro Direzionale, 85100 Potenza
Tel: +39 0971 1944 797 - Fax: +39 0971 554 52
www.f4ingegneria.it - f4ingegneria@pec.it

Il Direttore Tecnico
(ing. Giuseppe Manzi)

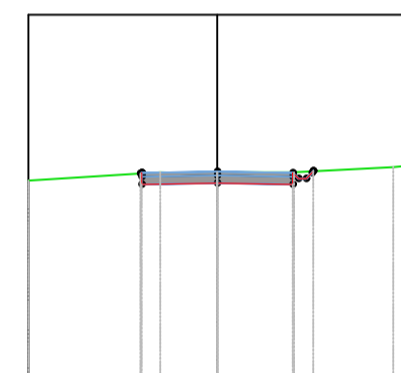


Società certificata secondo la norma UNI-EN ISO 9001:2015 per l'erogazione di servizi di ingegneria nei settori: civile, idraulica, acustica, energia, ambiente (settore IAF: 34).

Road MN6
5
Progr : 0+200.00
Scala : 200:200
Q.Rif. : 210.00

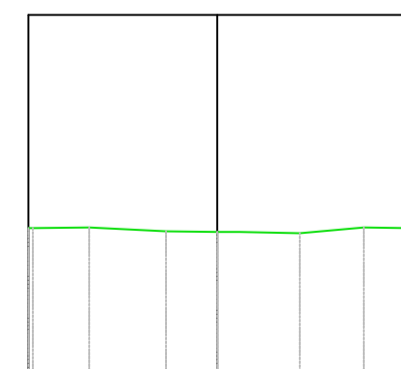


Road MN6
3
Progr : 0+100.00
Scala : 200:200
Q.Rif. : 210.00



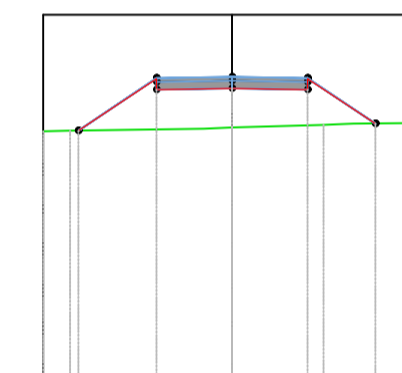
PROGRESSIVE TERRENO	215.66	215.79	215.82	215.82	215.82	215.83	215.97	215.99	5.00
QUOTE TERRENO	2.95	0.33	0.88	2.04	2.62				
DISTANZE PARZIALI TERRENO									
PROGRESSIVE PROGETTO	215.79	215.51	215.55	215.51	215.66	215.85	215.97	215.99	5.00
QUOTE PROGETTO	0.00	2.00	0.00	2.00	0.00	0.00	0.00	0.00	0.00
DISTANZE PARZIALI PROGETTO									

Road MN6
1
Progr : 0+000.00
Scala : 200:200
Q.Rif. : 210.00



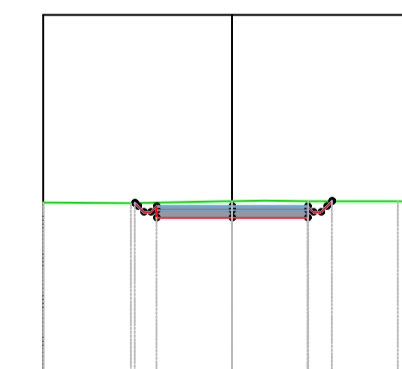
PROGRESSIVE TERRENO	214.36	214.37	214.38	214.28	214.27	214.26	214.23	214.38	214.36	5.00
QUOTE TERRENO	1.49	2.05	1.35	0.99	1.69	1.69	1.12			
DISTANZE PARZIALI TERRENO										
PROGRESSIVE PROGETTO	215.02	214.79	214.64	215.08	215.09	215.07	215.07	215.07	215.05	5.00
QUOTE PROGETTO	0.00	2.00	2.00	0.00	0.00	0.00	0.00	0.00	0.00	0.00
DISTANZE PARZIALI PROGETTO										

Road MN6
4
Progr : 0+150.00
Scala : 200:200
Q.Rif. : 210.00




PROGRESSIVE TERRENO	216.91	216.93	216.99	217.01	217.09	217.11	217.13	5.00
QUOTE TERRENO	0.70	3.54	0.75	2.42	1.79			
DISTANZE PARZIALI TERRENO								
PROGRESSIVE PROGETTO	216.93	216.01	216.05	216.01	216.12	217.12	217.13	5.00
QUOTE PROGETTO	2.06	0.00	2.00	2.00	1.79	0.00	0.00	0.00
DISTANZE PARZIALI PROGETTO								

Road MN6
2
Progr : 0+050.00
Scala : 200:200
Q.Rif. : 210.00



PROGRESSIVE TERRENO	215.02	214.79	214.64	215.08	215.09	215.07	215.07	215.05	5.00
QUOTE TERRENO	2.31	2.44	0.85	1.15	2.38	0.61			
DISTANZE PARZIALI TERRENO									
PROGRESSIVE PROGETTO	215.02	214.79	214.64	215.08	215.09	215.07	215.07	215.05	5.00
QUOTE PROGETTO	0.00	2.00	2.00	0.00	0.00	0.00	0.00	0.00	0.00
DISTANZE PARZIALI PROGETTO									



REGIONE BASILICATA
PROVINCIA DI MATERA
COMUNI DI MONTESCAGLIOSO E
POMARICO



AUTORIZZAZIONE UNICA EX D.LGS. 387/2003

Progetto Definitivo
Parco eolico "Piana dell'Imperatore" e opere connesse

TITOLO ELABORATO	A.16.a.17.21 Sezioni trasversali della viabilità di progetto			
COMMESSA	FASE	ELABORATO	REV.	
F0355	A	T18	B	
SCALA	1:200			

giugno 2021	emissione per revisione punto di consegna	MGP	GDS	GMA
ottobre 2020	Prima emissione	MGP	GDS	GMA
DATA	DESCRIZIONE	REDATTO	VERIFICATO	APPROVATO

FRI-EL S.p.A.
Piazza della Rotonda 2
00186 Roma (RM)
fri-elspa@legalmail.it
P. Iva 01652230218
Cod. Fisc. 07321020153

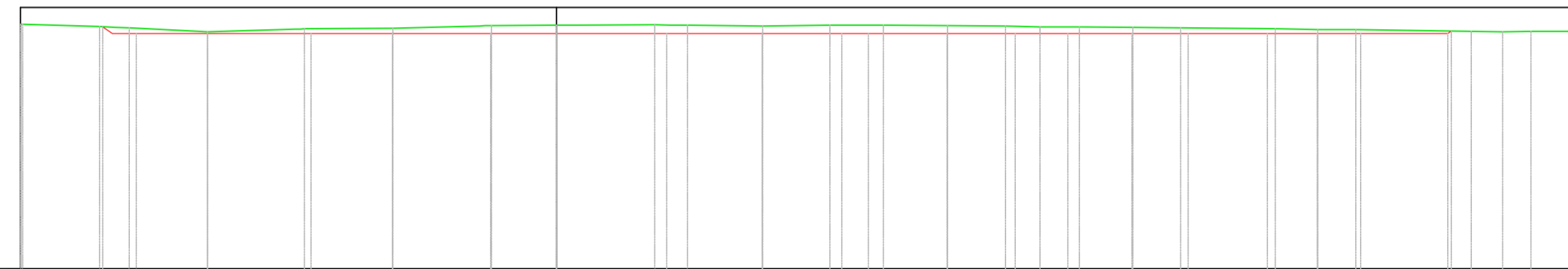
F4 Ingegneria srl
via Di Giura - Centro Direzionale, 85100 Potenza
Tel: +39 0971 1 944 797 - Fax: +39 0971 5 54 52
www.f4ingegneria.it - f4ingegneria@pec.it

Il Direttore Tecnico
(ing. Giuseppe Manzi)

ORDINE INGENGERI DELLA PROV. DI POTENZA
N° 1975


Società certificata secondo la norma UNI-EN ISO 9001:2015 per l'erogazione di servizi di ingegneria nei settori: civile, idraulica, acustica, energia, ambiente (settore IAF: 34).

Road MN6
7
Progr : 0+249.01
Scala : 200:200
Q.Rif. : 210.00




PROGRESSIVE TERRENO	219.35	-20.53	-20.44	-17.38	-16.92	-16.80	-16.36	-13.36	-9.65	-6.27	-2.50	0.81	3.76	4.35	5.01	7.89	10.47	11.43	12.51	14.97	23.68	27.51	29.14	30.59	35.01	36.22	37.30	39.27	
QUOTE TERRENO	219.35	219.35	219.26	219.24	219.21	219.06	219.18	219.20	219.30	219.31	219.31	219.33	219.32	219.32	219.28	219.28	219.32	219.32	219.32	219.32	219.30	219.22	219.18	219.14	219.14	219.08	219.06	219.07	219.06
DISTANZE PARZIALI TERRENO		2.94	0.89	0.34	3.00	3.36	3.38	3.33	2.50	0.81	2.96	0.82	0.88	2.88	2.28	1.34	0.96	1.08	2.47	1.83	3.63	1.63	1.45	4.42	1.20	1.08	1.96	1.96	
PROGRESSIVE PROGETTO		-17.38	-16.92	-16.09	-13.36	-10.27	-9.83	-9.40	-6.29	-5.00	-2.53	0.78	4.22	7.87	10.92	11.40	11.94	14.95	22.04	24.18	27.20	29.13	30.78	34.11	34.25				
QUOTE PROGETTO	219.25	219.00	219.00	219.00	219.00	219.00	219.00	219.00	219.00	219.00	219.00	219.00	219.00	219.00	219.00	219.00	219.00	219.00	219.00	219.00	219.00	219.00	219.00	219.00	219.00	219.00	219.00	219.00	219.00
DISTANZE PARZIALI PROGETTO	0.38	0.83	2.73	3.09	3.11	3.29	2.53	0.78	3.43	3.42	3.05	1.52	1.52	3.00	2.61	0.94	1.08	2.46	2.14	3.02	1.92	1.66	3.33						


Road MN6
6
Progr : 0+235.00
Scala : 200:200
Q.Rif. : 210.00



PROGRESSIVE TERRENO	219.05	-19.82	-19.66	-16.83	-16.12	-15.47	-12.57	-9.33	-8.77	-5.49	-1.83	0.00	1.59	4.65	5.67	8.67	11.35	13.18	18.06	19.30	20.68	22.84	24.77	26.38	28.18	29.92	31.47	33.46	35.68	36.71
QUOTE TERRENO	219.03	218.96	218.92	218.90	218.85	218.84	218.85	218.82	218.96	218.96	218.97	218.99	218.99	218.96	218.96	218.97	218.99	218.99	218.97	218.95	218.94	218.93	218.90	218.87	218.83	218.81	218.80	218.79	218.76	218.74
DISTANZE PARZIALI TERRENO	2.82	0.72	0.64	2.90	3.24	3.27	3.43	1.83	1.59	3.06	0.52	3.00	2.68	1.82	4.89	1.24	1.38	2.16	1.93	1.61	1.80	1.74	1.55	1.99	2.22	1.03	1.03	1.03	1.03	
PROGRESSIVE PROGETTO	-17.06	-17.00	-15.24	-14.84	-11.56	-10.44	-7.94	-6.49	-5.36	0.00	0.00	0.00	0.00	22.43	23.79	24.25	27.60	28.48	29.87	30.45	34.11	34.45								
QUOTE PROGETTO	218.96	219.00	219.00	219.00	219.00	219.00	219.00	219.00	219.00	219.00	219.00	219.00	219.00	219.00	219.00	219.00	219.00	219.00	219.00	219.00	219.00	219.00	219.00	219.00	219.00	219.00	219.00	219.00	219.00	219.00
DISTANZE PARZIALI PROGETTO	1.76	0.40	3.28	1.05	2.50	1.45	1.13	5.36	22.43	3.35	0.88	1.39	0.38	3.46	0.22	0.22	0.22	0.22	0.22	0.22	0.22	0.22	0.22	0.22	0.22	0.22	0.22	0.22	0.22	



REGIONE BASILICATA
PROVINCIA DI MATERA
COMUNI DI MONTESCAGLIOSO E
POMARICO



AUTORIZZAZIONE UNICA EX D.LGS. 387/2003

Progetto Definitivo
Parco eolico "Piana dell'Imperatore" e opere connesse

TITOLO ELABORATO

A.16.a.17.22
Sezioni trasversali della viabilità di progetto

CODICE ELABORATO

COMMESSA	FASE	ELABORATO	REV.
F0355	A	T18	B

Riproduzione e consegna a terzi solo dietro specifica autorizzazione

SCALA

1:200

DATA	DESCRIZIONE	REDATTO	VERIFICATO	APPROVATO
giugno 2021	emissione per revisione punto di consegna	MGP	GDS	GMA
ottobre 2020	Prima emissione	MGP	GDS	GMA

PROPONENTE

FRI-EL

FRI-EL S.p.A.
Piazza della Rotonda 2
00186 Roma (RM)
fri-elspa@legalmail.it
P. Iva 01652230218
Cod. Fisc. 07321020153

PROGETTAZIONE

F4 Ingegneria srl
via Di Giura - Centro Direzionale, 85100 Potenza
Tel: +39 0971 1 944 797 - Fax: +39 0971 5 54 52
www.f4ingegneria.it - f4ingegneria@pec.it

Il Direttore Tecnico
(ing. Giuseppe Manzi)



Società certificata secondo la norma UNI-EN ISO 9001:2015 per l'erogazione di servizi di ingegneria nei settori: civile, idraulica, acustica, energia, ambiente (settore IAF: 34).