





COROGRAFIA Scala 1:200.000



2	24/08/2020	REV. COMP. FAUNA - EMISSIONE PER PERMESSI	G.GALLIZIOLI	G. VECCHIO	M. BEGNI
1	27/09/2019	AGGIORNAMENTO - EMISSIONE PER PERMESSI	G.GALLIZIOLI	G. VECCHIO	M. BEGNI
0	16/09/2019	EMISSIONE PER PERMESSI	G.GALLIZIOLI	G. VECCHIO	M. BEGNI
INDICE	DATA	REVISIONI	ELABORATO	VERIFICATO	APPROVATO
			PROGETTISTA  Rif.TFM: 011-PJM4-007-PG-PMA-001		
Allacciamento Centrale ENEL di Brindisi Sud DN 500 (20") - 75 bar			Dis. PG-PMA-001		
			Fg. 1 di 4		
LOCALIZZAZIONE AREE TEST PER IL MONITORAGGIO			Comm. NR/19373		
			Sostituisce il Sostituito dal		

Met. Allacciamento Centrale ENEL di Brindisi Sud
DN 500 (20") - 75 bar

2	24/08/2020	REV. COMP. FAUNA - EMISSIONE PER PERMESSI	G.GALLIZIOLI	G. VECCHIO	M. BEGINI
1	27/09/19	AGGIORNAMENTO - EMISSIONE PER PERMESSI	G.GALLIZIOLI	G. VECCHIO	M. BEGINI
INDICE	DATA	R E V I S I O N I			
		ELABORATO	VERIFICATO	APPROVATO	

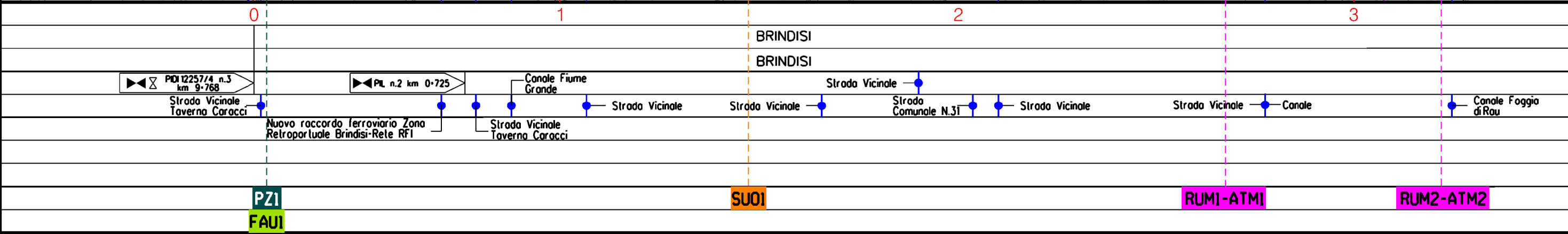
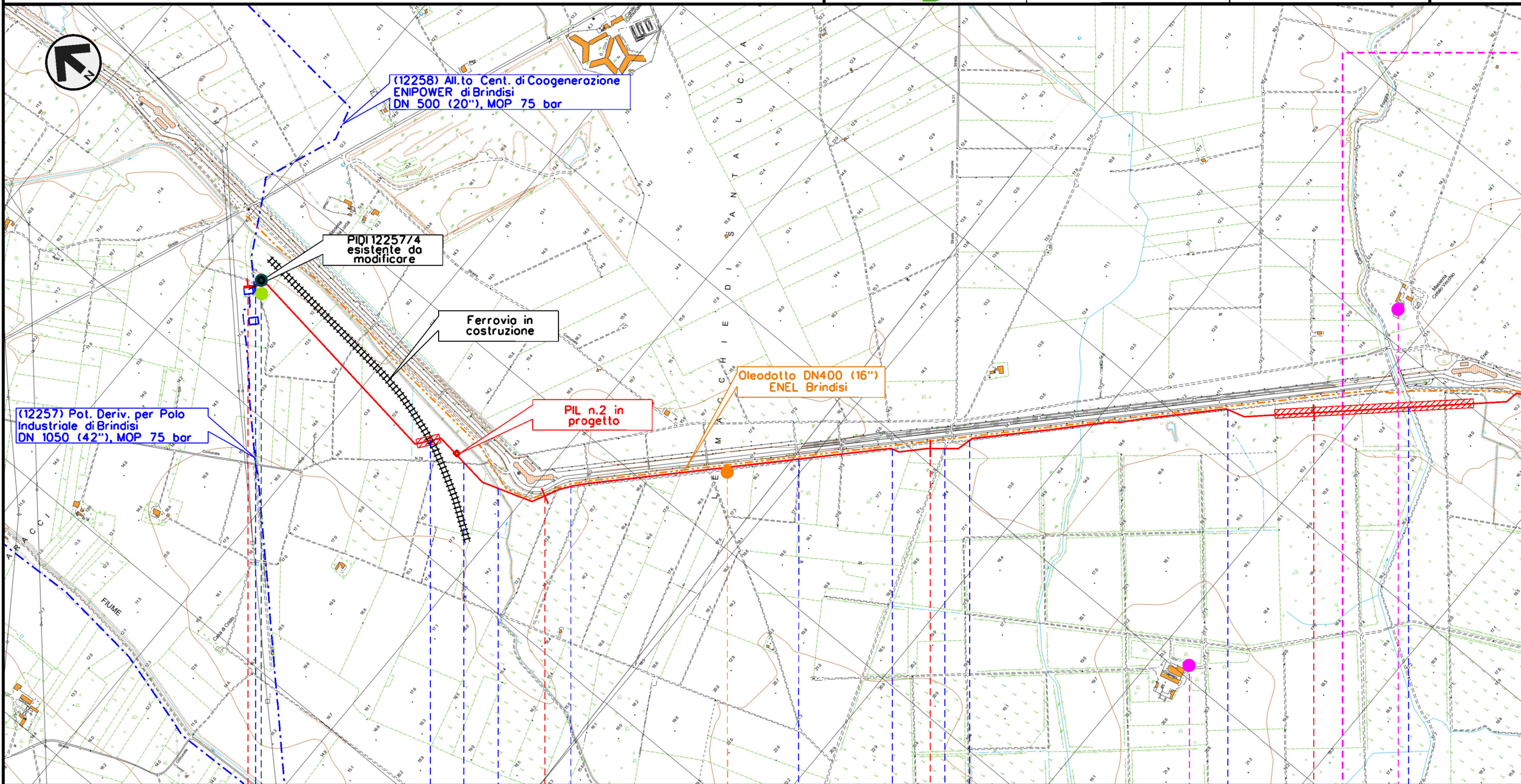
Foglio
2
di 4
Scala
1:10000

LOCALIZZAZIONE AREE TEST PER IL MONITORAGGIO



Dis. PG-PMA-001
Comm. NR/19373

Il presente disegno e' di proprieta' aziendale - La Societa' tutelera' i propri diritti a termine di legge.



Met. Allacciamento Centrale ENEL di Brindisi Sud
DN 500 (20") - 75 bar

2	24/08/2020	REV. COMP. FAUNA - EMISSIONE PER PERMESSI	G.GALLIZIOLI	G. VECCHIO	M. BEGINI
1	27/09/19	AGGIORNAMENTO - EMISSIONE PER PERMESSI	G.GALLIZIOLI	G. VECCHIO	M. BEGINI
INDICE	DATA	R E V I S I O N I			
		ELABORATO	VERIFICATO	APPROVATO	

Foglio
3
di 4
Scala
1:10000

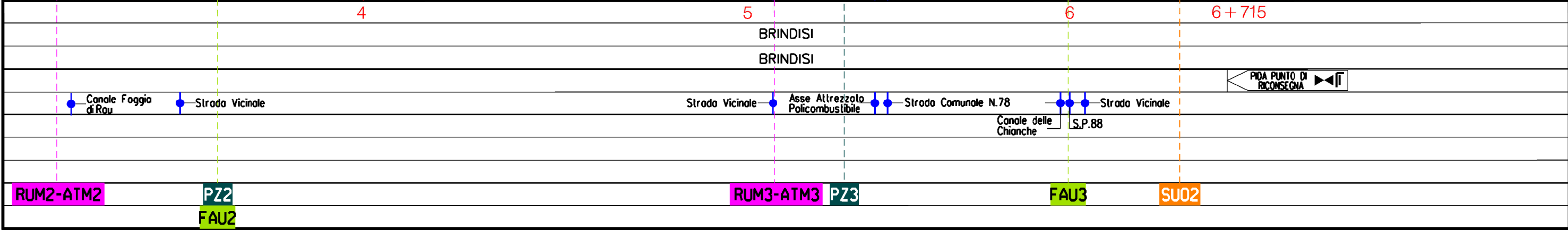
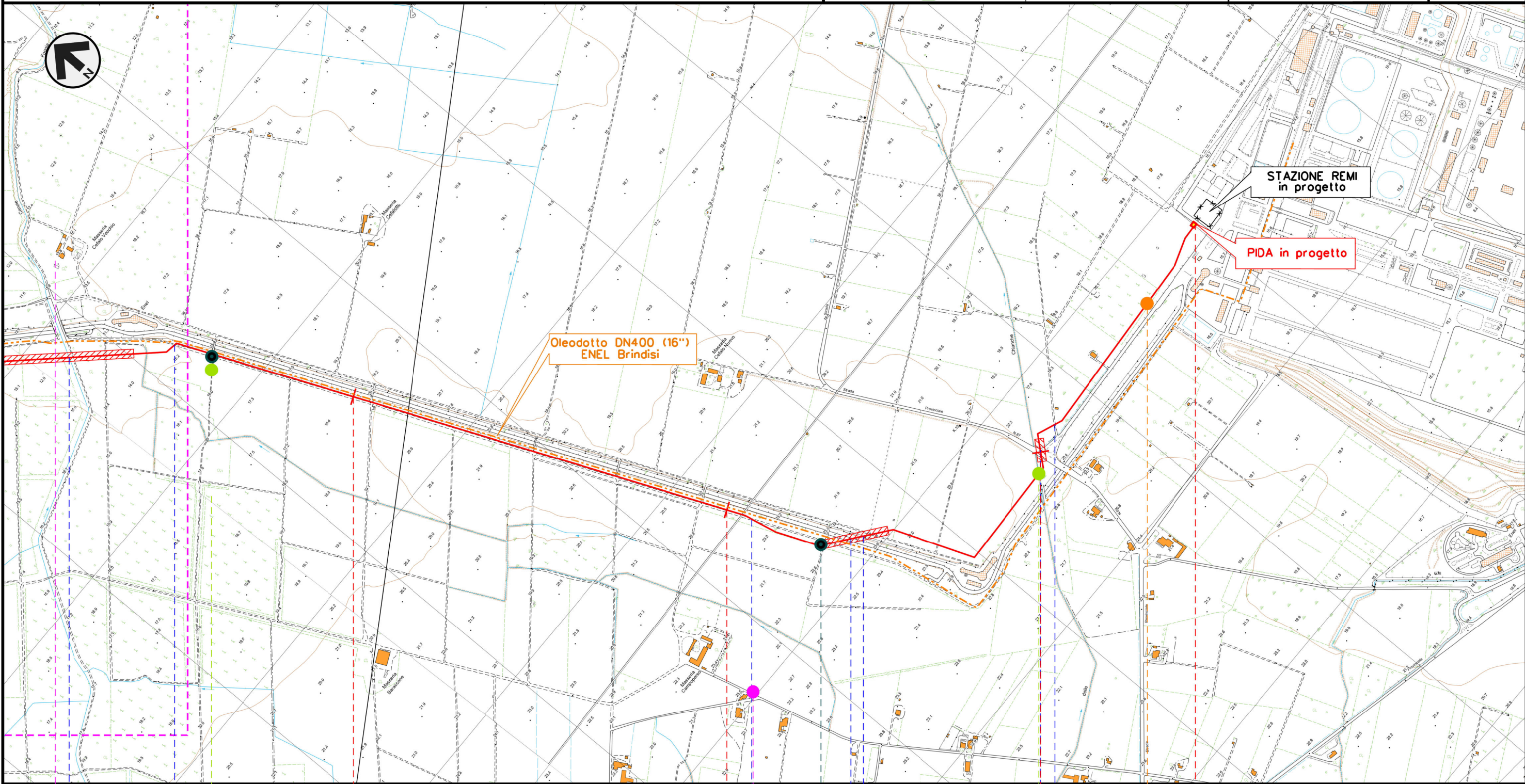
LOCALIZZAZIONE AREE TEST PER IL MONITORAGGIO



Rif.TFM: 011-PJM4-007-PG-PMA-001

Dis. PG-PMA-001
Comm. NR/19373

Il presente disegno e' di proprieta' aziendale - La Societa' tutelera' i propri diritti a termine di legge.



2	24/08/2020	REV. COMP. FAUNA - EMISSIONE PER PERMESSI	G. GALLIZIOLI	G. VECCHIO	M. BEGINI		
1	27/09/19	AGGIORNAMENTO - EMISSIONE PER PERMESSI	G. GALLIZIOLI	G. VECCHIO	M. BEGINI		
INDICE	DATA	R E V I S I O N I			ELABORATO	VERIFICATO	APPROVATO

LOCALIZZAZIONE AREE TEST PER IL MONITORAGGIO



Dis. PG-PMA-001
Comm. NR/19373

LEGENDA

SIMBOLOGIA CARTOGRAFICA

- | | | | |
|--|---|--|---|
| | Metanodotto in progetto | | Altri metanodotti in progetto |
| | Metanodotti in esercizio | | Gallerie, Tunnel, Mini-Microtunnel, Raise Boring e T.O.C. |
| | Metanodotti da porre fuori esercizio e recuperare | | Impianti di linea in progetto |
| | Aree impianti stacco-terminale in progetto | | Impianti di linea su rete in esercizio |
| | Aree impianti stacco-terminale esistenti | | Impianti di linea da porre fuori esercizio e recuperare |
| | Limite sovrapposizione fogli | | |
| | Altre condotte di terzi | | |

SIMBOLOGIA MECCANICA

- Punto di intercettazione di linea (P.I.L.)
- Punto di intercettazione di derivazione importante (P.I.D.I.)
- Punto di intercettazione di derivazione semplice con stacco da P.I.L. (P.I.D.S.)
- Punto di intercettazione e derivazione semplice con stacco da Linea (P.I.D.S.)
- Punto di intercettazione con discaggio di allacciamento (P.I.D.A.)
- Punto predisposto per il discaggio di allacciamento (P.P.D.A.)
- Punto di sezionamento elettrico terminale (P.S.E.T.)
- Stazione predisposta per lancio e ricevimento PIG
- Impianto di riduzione/regolazione della pressione

SIMBOLOGIA TEMATICA

- Pz Piezometro
- RUM+ATM Punto di monitoraggio rumore e atmosfera
- SUO Punto di monitoraggio suolo
- FAU Punto di monitoraggio fauna

Il presente disegno è di proprietà aziendale - La Società tutela i propri diritti a termine di legge.

Progressiva chilometrica	N.		
Comuni			
Province			
Impianti	Tipo - N. - Prog. - IN PROGETTO	Tipo - N. - Prog. - ESISTENTE	Tipo - N. - Prog. - DA SMANTEL.
Attraversamenti	TIPOLOGIA ATTRAVERSATA (SS n. **, corso d'acqua, ferrovia, ecc.)		
Punti di monitoraggio ambientale			