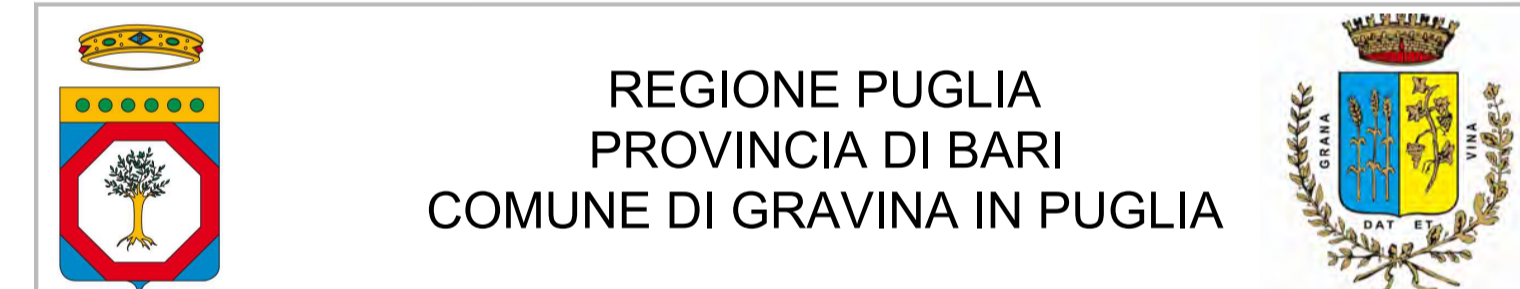


Per il riferimento planimetrico alle sezioni si rimanda all'elaborato grafico "Progetto stradale - Planimetrie stradali e profili longitudinali"



AUTORIZZAZIONE UNICA EX D.LGS. 387/2003

Progetto Definitivo  
Parco eolico "Monte Marano" e opere connesse

TITOLO ELABORATO

**Progetto stradale - Sezioni trasversali della viabilità di progetto (1)**

CODICE ELABORATO

COMMESSA	FASE	ELABORATO	REV.
F433	A	T09	A

Riproduzione o consegna a terzi solo dietro specifica autorizzazione

SCALA

1:200

Luglio 2021	Prima emissione	MGP	GDS	GMA
DATA	DESCRIZIONE	REDATTO	VERIFICATO	APPROVATO

PROPRONENTE

**FRI-EL S.p.A.**  
Piazza della Rotonda 2  
00186 Roma (RM)  
fri-elspa@legalmail.it  
P. Iva 01652230218  
Cod. Fisc. 07321020153

PROGETTAZIONE

**F4 ingegneria srl**  
via Di Giura - Centro Direzionale, 85100 Potenza  
Tel: +39 0971 1 944 797 - Fax: +39 0971 5 54 52  
www.f4ingegneria.it

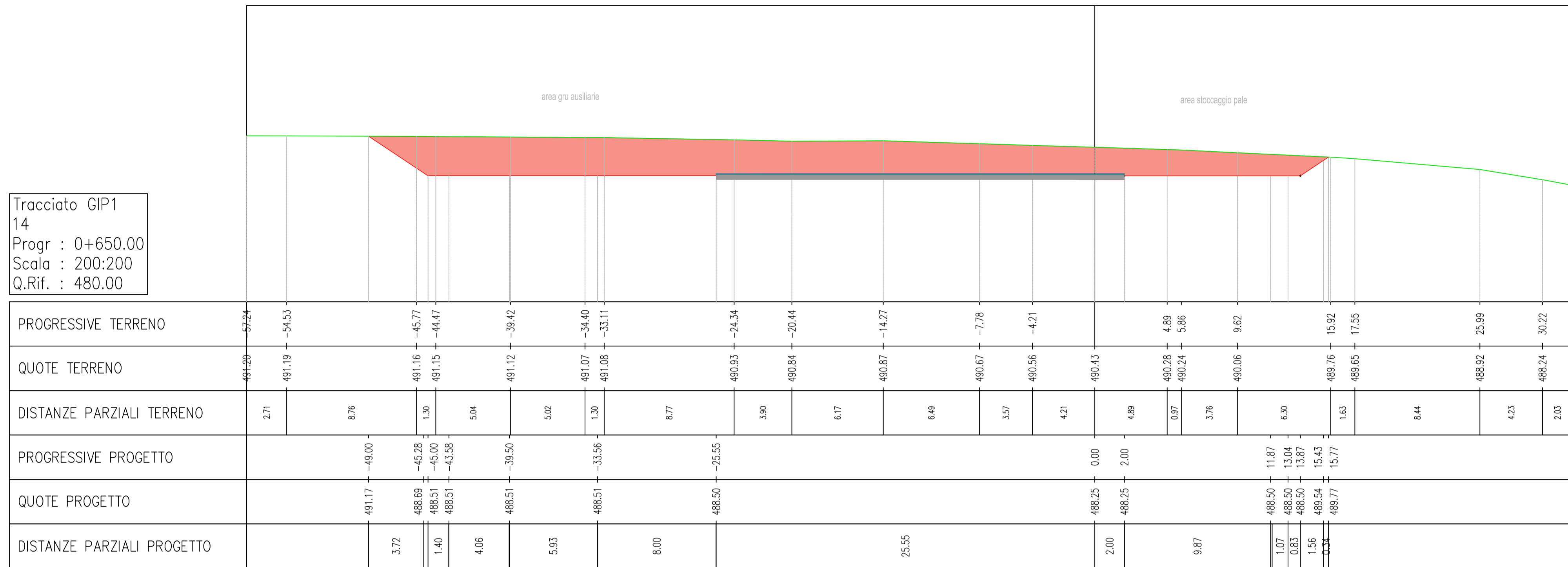
Il Direttore Tecnico  
(Ing. Giuseppe Manzi)

Società certificata secondo la norma UNI-EN ISO 9001:2015 per l'erogazione di servizi di ingegneria nei settori: civile, idraulica, acustica, energia, ambiente (settore IAF: 34).



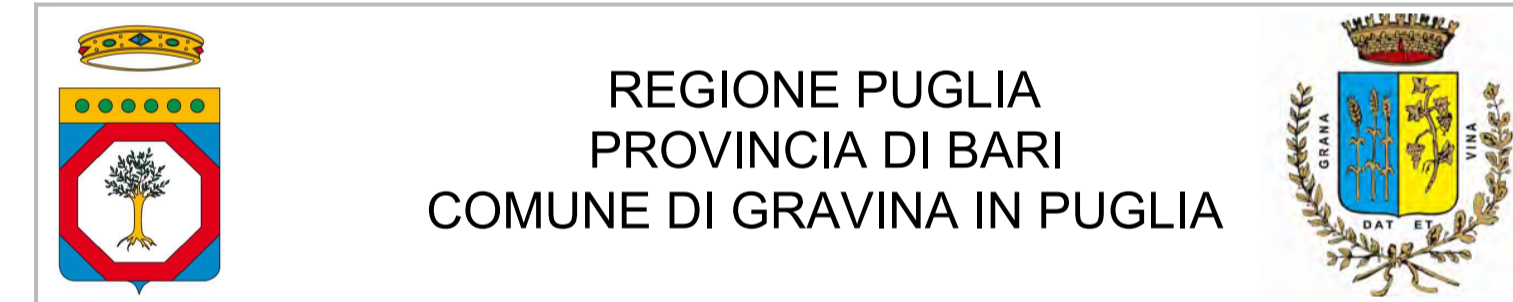
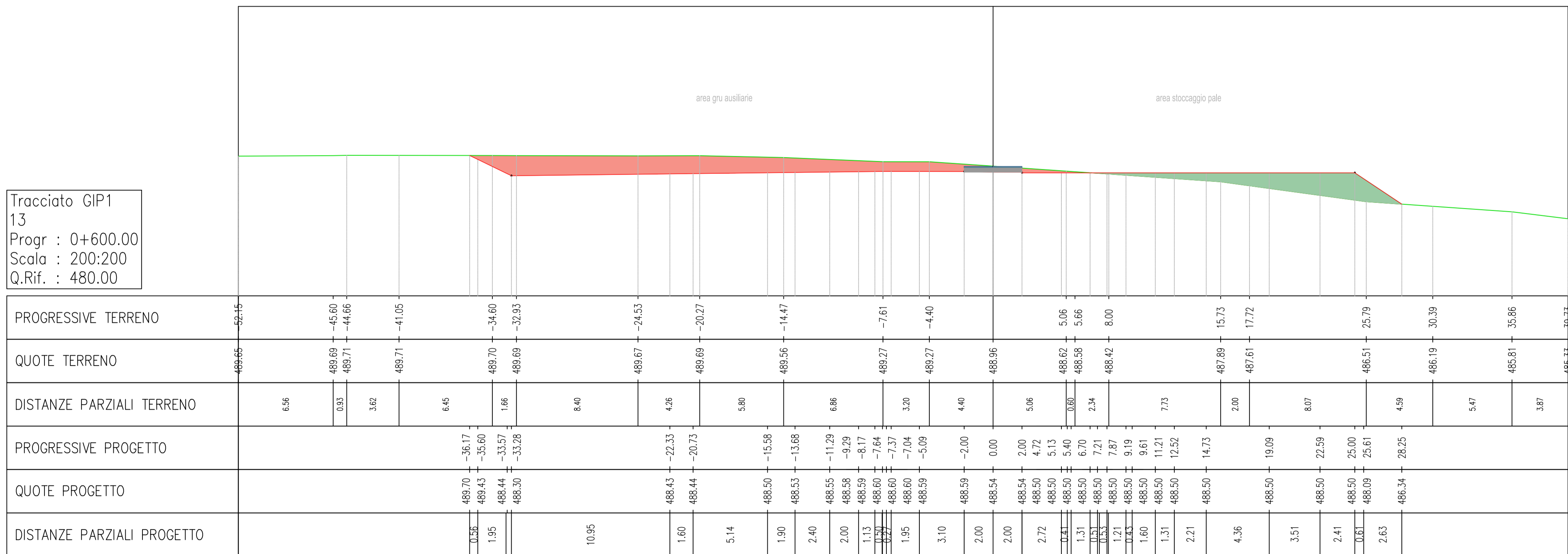


Tracciato GIP1  
14  
Progr : 0+650.00  
Scala : 200:200  
Q.Rif. : 480.00



Per il riferimento planimetrico alle sezioni si rimanda all'elaborato grafico "Progetto stradale - Planimetrie stradali e profili longitudinali"

Tracciato GIP1  
13  
Progr : 0+600.00  
Scala : 200:200  
Q.Rif. : 480.00



REGIONE PUGLIA  
PROVINCIA DI BARI  
COMUNE DI GRAVINA IN PUGLIA

AUTORIZZAZIONE UNICA EX D.LGS. 387/2003

Progetto Definitivo  
Parco eolico "Monte Marano" e opere connesse

TITOLO ELABORATO

**Progetto stradale - Sezioni trasversali della viabilità di progetto (3)**

CODICE ELABORATO

COMMESSA	FASE	ELABORATO	REV.
F433	A	T09	A

Riproduzione o consegna a terzi solo dietro specifica autorizzazione

SCALA

1:200

DATA	DESCRIZIONE	REDATTO	VERIFICATO	APPROVATO
Luglio 2021	Prima emissione	MGP	GDS	GMA

PROPRONTE

**FRI-EL**

FRI-EL S.p.A.  
Piazza della Rotonda 2  
00186 Roma (RM)  
fri-elspa@legalmail.it  
P. Iva 01652230218  
Cod. Fisc. 07321020153

PROGETTAZIONE

**F4 ingegneria srl**  
via Di Giura - Centro Direzionale, 85100 Potenza  
Tel: +39 0971 1 944 797 - Fax: +39 0971 5 54 52  
www.f4ingegneria.it - f4ingegneria@pec.it

Il Direttore Tecnico  
(Ing. Giuseppe Manzi)

**INGEGNERI DELLA PROV. DI POTENZA**  
N. 1975

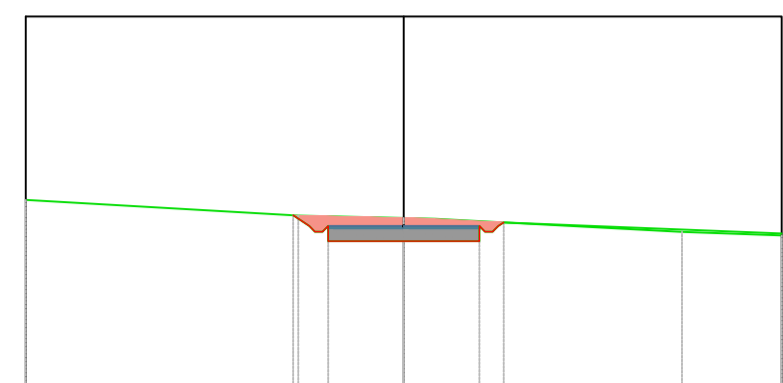
Società certificata secondo la norma UNI-EN ISO 9001:2015 per l'erogazione di servizi di ingegneria nei settori: civile, idraulica, acustica, energia, ambiente (settore IAF: 34).





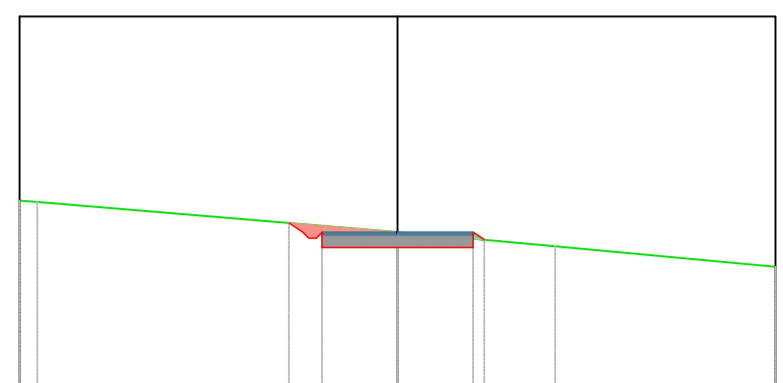


Tracciato GIP2  
7  
Progr : 0+300.00  
Scala : 200:200  
Q.Rif. : 460.00



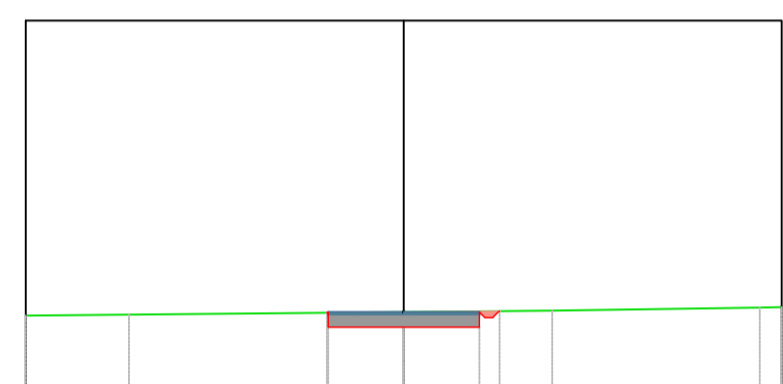
PROGRESSIVE TERRENO	10.00	2.79	0.00	7.36	10.00
QUOTE TERRENO	465.15	464.73	464.67	464.50	464.21
DISTANZE PARZIALI TERRENO	7.21	2.78	0.83	6.53	2.84
PROGRESSIVE PROGETTO		-2.93	-2.35	0.00	2.35
QUOTE PROGETTO		464.74	464.31	464.06	464.55
DISTANZE PARZIALI PROGETTO		0.00	2.00	0.00	2.64

Tracciato GIP2  
8  
Progr : 0+350.00  
Scala : 200:200  
Q.Rif. : 460.00



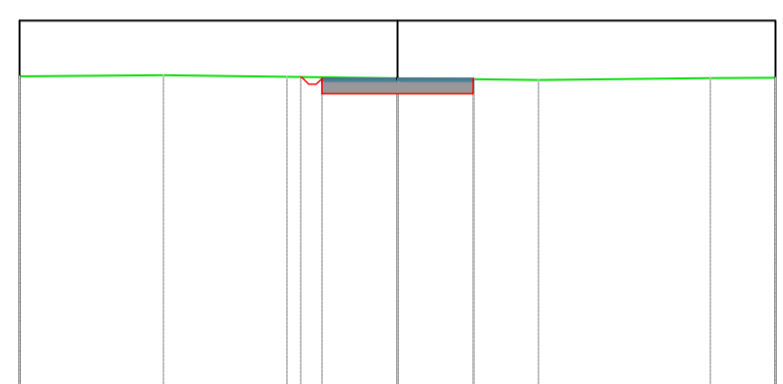
PROGRESSIVE TERRENO	10.00	9.53	0.00	4.17	10.00
QUOTE TERRENO	465.13	465.10	464.30	464.23	463.92
DISTANZE PARZIALI TERRENO		9.53	0.75	3.42	5.83
PROGRESSIVE PROGETTO		-2.87	-2.35	0.00	2.29
QUOTE PROGETTO		464.54	464.14	463.89	464.09
DISTANZE PARZIALI PROGETTO		0.00	2.00	0.00	2.29

Tracciato GIP2  
5  
Progr : 0+200.00  
Scala : 200:200  
Q.Rif. : 470.00




PROGRESSIVE TERRENO	10.00	7.27	0.50	3.93	9.42	10.00
QUOTE TERRENO	472.20	472.22	472.29	472.29	472.33	472.41
DISTANZE PARZIALI TERRENO	2.73	6.77	0.50	3.93	5.49	0.58
PROGRESSIVE PROGETTO		-2.03	0.00	2.35	2.35	
QUOTE PROGETTO		472.27	471.89	471.89	472.14	472.32
DISTANZE PARZIALI PROGETTO		0.00	2.00	0.00	2.35	

Tracciato GIP2  
6  
Progr : 0+250.00  
Scala : 200:200  
Q.Rif. : 460.00



PROGRESSIVE TERRENO	10.00	6.19	2.92	3.73	8.28	10.00
QUOTE TERRENO	468.55	468.56	468.51	468.48	468.43	468.48
DISTANZE PARZIALI TERRENO	3.81	3.27	2.92	3.73	4.54	1.72
PROGRESSIVE PROGETTO		-2.56	-2.35	0.00	2.03	
QUOTE PROGETTO		468.51	468.32	468.07	468.45	
DISTANZE PARZIALI PROGETTO		0.00	2.00	0.00	2.03	

Tracciato GIP2  
4  
Progr : 0+150.00  
Scala : 200:200  
Q.Rif. : 470.00



PROGRESSIVE TERRENO	10.00	4.12	6.02	13.69	16.17	23.92	26.31	34.01	36.46	40.47	42.53
QUOTE TERRENO	476.51	476.70	476.83	477.03	477.45	477.58	478.02	478.07	477.19	477.33	477.55
DISTANZE PARZIALI TERRENO	5.88	4.12	5.72	7.67	2.48	7.75	2.40	7.70	2.44	4.01	2.06
PROGRESSIVE PROGETTO		-2.13	0.00	2.35	5.23	8.82	11.70	13.31	15.71	21.03	22.45
QUOTE PROGETTO		476.77	476.45	476.45	476.70	477.00	479.15	480.86	480.85	480.83	480.80
DISTANZE PARZIALI PROGETTO		0.00	2.00	0.00	3.59	2.87	1.61	2.40	5.32	1.27	1.39

Per il riferimento planimetrico alle sezioni si rimanda all'elaborato grafico "Progetto stradale - Planimetrie stradali e profili longitudinali"



REGIONE PUGLIA  
PROVINCIA DI BARI  
COMUNE DI GRAVINA IN PUGLIA

AUTORIZZAZIONE UNICA EX D.LGS. 387/2003

Progetto Definitivo  
Parco eolico "Monte Marano" e opere connesse

TITOLO ELABORATO	CODICE ELABORATO			
<b>Progetto stradale - Sezioni trasversali della viabilità di progetto (6)</b>	COMMESSA	FASE	ELABORATO	REV.
	F433	A	T09	A
Riproduzione e consegna a terzi solo dietro specifica autorizzazione				
SCALA				
1:200				

Luglio 2021	Prima emissione	MCP	GDS	GMA
DATA	DESCRIZIONE	REDATTO	VERIFICATO	APPROVATO

<p>PROPRONENTE</p> <p><b>FRI-EL</b></p> <p>FRI-EL S.p.A. Piazza della Rotonda 2 00186 Roma (RM) fri-elspa@legalmail.it P. Iva 01652230218 Cod. Fisc. 07321020153</p>	<p>PROGETTAZIONE</p> <p><b>F4 ingegneria srl</b> via Di Giura - Centro Direzionale, 85100 Potenza Tel: +39 0971 1 944 797 - Fax: +39 0971 5 54 52 www.f4ingegneria.it - f4ingegneria@pec.it</p> <p>Il Direttore Tecnico (Ing. Giuseppe Manzi)</p> <p><i>(Signature)</i></p> <p>Società certificata secondo la norma UNI-EN ISO 9001:2015 per l'erogazione di servizi di ingegneria nei settori: civile, idraulica, acustica, energia, ambiente (settore IAF: 34).</p>
--	---

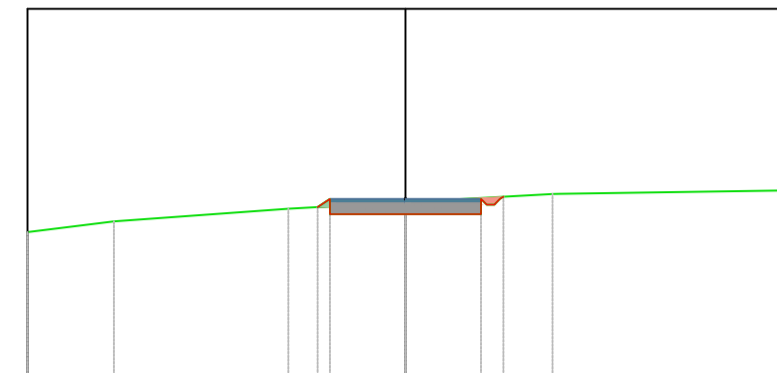






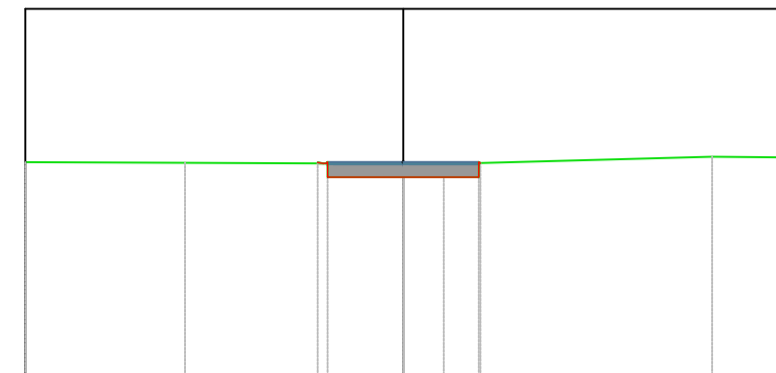


Tracciato GIP 3  
8  
Progr : 0+400.00  
Scala : 200:200  
Q.Rif. : 460.00



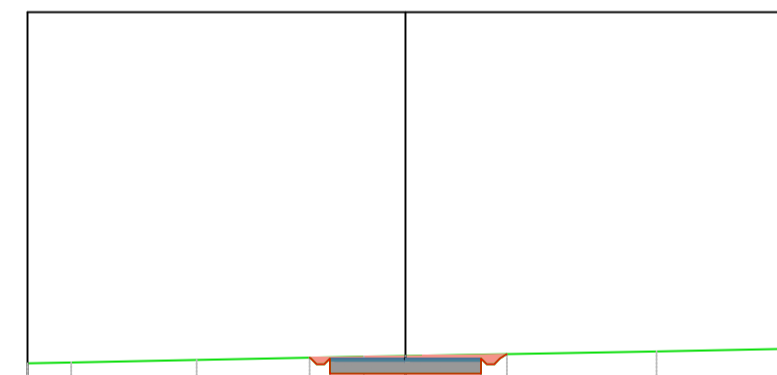
PROGRESSIVE TERRENO	10.00	7.71	3.10	0.00	3.89	10.00
QUOTE TERRENO	464.09	464.38	464.71	464.89	465.10	465.20
DISTANZE PARZIALI TERRENO	2.29	4.61	3.10	3.89	5.67	
PROGRESSIVE PROGETTO			-2.32	-2.00	0.00	2.35
QUOTE PROGETTO			464.76	464.57	464.57	465.03
DISTANZE PARZIALI PROGETTO			0.00	2.00	0.00	2.35

Tracciato GIP 3  
9  
Progr : 0+450.00  
Scala : 200:200  
Q.Rif. : 460.00



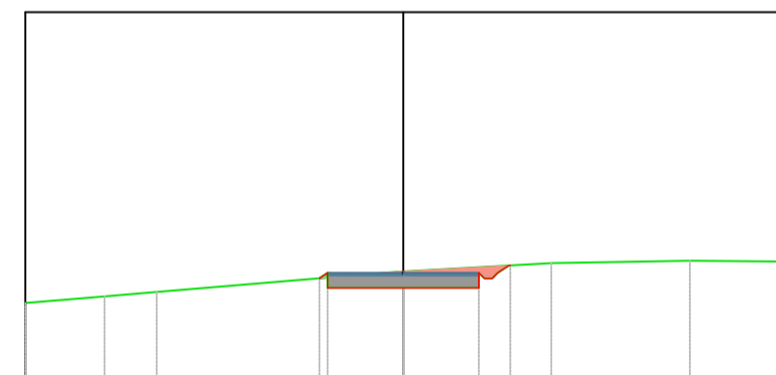
PROGRESSIVE TERRENO	10.00	5.77	0.00	1.07	8.17	10.00
QUOTE TERRENO	465.95	465.93	465.90	465.90	466.09	466.07
DISTANZE PARZIALI TERRENO	4.23	5.77	1.07	6.85	1.83	
PROGRESSIVE PROGETTO			-2.27	-2.00	0.00	2.04
QUOTE PROGETTO			465.94	465.55	465.55	465.92
DISTANZE PARZIALI PROGETTO			0.00	2.00	0.00	2.04

Tracciato GIP 3  
6  
Progr : 0+300.00  
Scala : 200:200  
Q.Rif. : 455.00



PROGRESSIVE TERRENO	10.00	8.84	5.53	1.10	6.64	10.00
QUOTE TERRENO	460.71	460.73	460.80	460.89	461.03	461.09
DISTANZE PARZIALI TERRENO	1.16	3.32	4.43	1.10	6.20	3.36
PROGRESSIVE PROGETTO			-2.54	-2.35	0.00	2.68
QUOTE PROGETTO			460.86	460.44	460.44	460.95
DISTANZE PARZIALI PROGETTO			0.00	2.00	0.00	2.68

Tracciato GIP 3  
7  
Progr : 0+350.00  
Scala : 200:200  
Q.Rif. : 455.00



PROGRESSIVE TERRENO	10.00	7.90	6.52	3.91	7.58	10.00
QUOTE TERRENO	462.51	462.48	462.60	463.14	463.43	463.41
DISTANZE PARZIALI TERRENO	2.10	1.38	6.37	3.91	3.67	2.42
PROGRESSIVE PROGETTO			-2.22	-2.00	0.00	2.83
QUOTE PROGETTO			462.96	462.70	462.70	463.30
DISTANZE PARZIALI PROGETTO			0.00	2.00	0.00	2.83

Per il riferimento planimetrico alle sezioni si rimanda all'elaborato grafico "Progetto stradale - Planimetrie stradali e profili longitudinali"



REGIONE PUGLIA  
PROVINCIA DI BARI  
COMUNE DI GRAVINA IN PUGLIA



**AUTORIZZAZIONE UNICA EX D.LGS. 387/2003**

**Progetto Definitivo**  
**Parco eolico "Monte Marano" e opere connesse**

TITOLO ELABORATO

**Progetto stradale - Sezioni trasversali della viabilità di progetto (10)**

CODICE ELABORATO

COMMESSA	FASE	ELABORATO	REV.
F433	A	T09	A

Riproduzione o consegna a terzi solo dietro specifica autorizzazione

SCALA

1:200

Luglio 2021	Prima emissione	MGP	GDS
DATA	DESCRIZIONE	REDATTO	VERIFICATO
			APPROVATO

PROPRONENTE

FRI-EL

**FRI-EL S.p.A.**  
Piazza della Rotonda 2  
00186 Roma (RM)  
fri-elspa@legalmail.it  
P. Iva 01652230218  
Cod. Fisc. 07321020153

PROGETTAZIONE



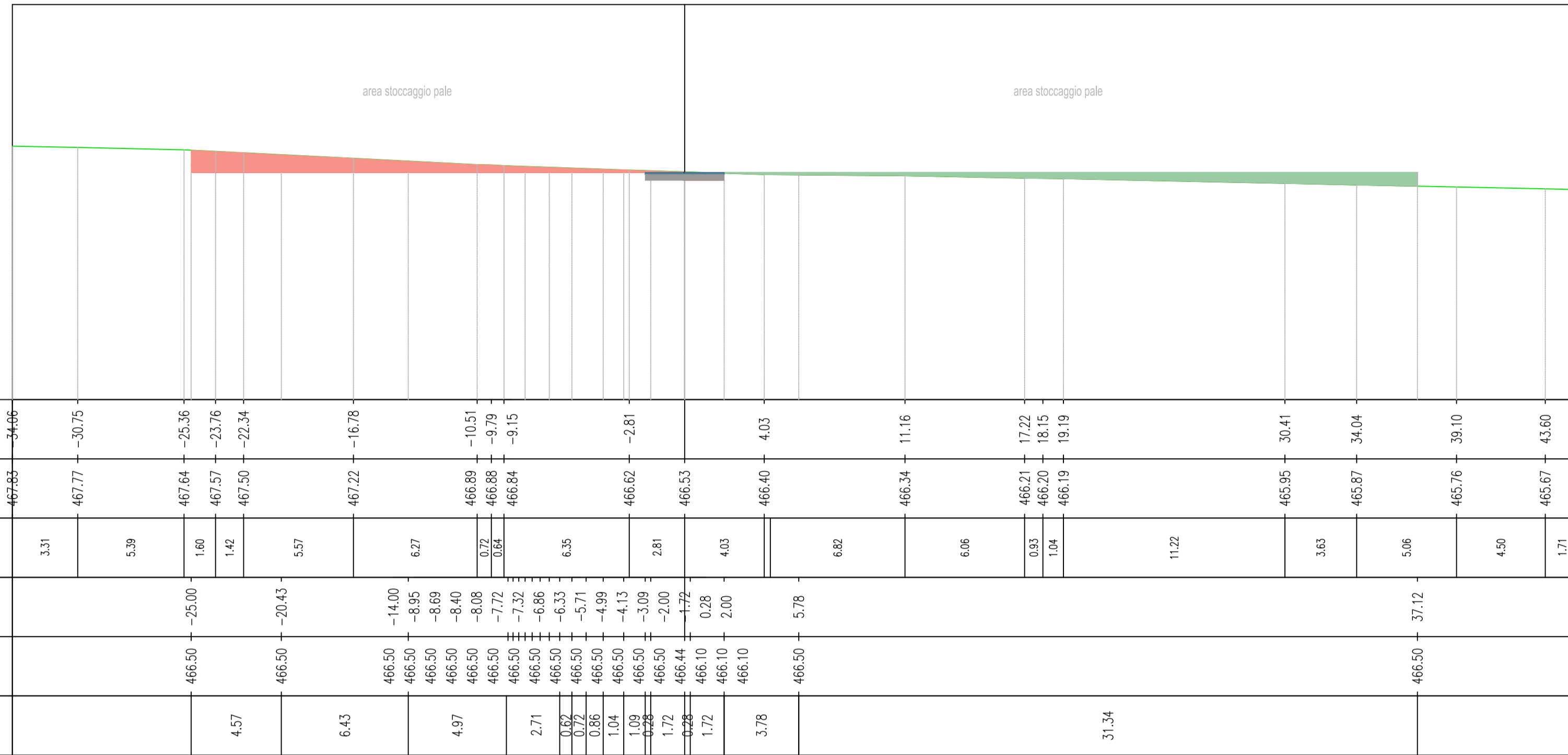
**F4 ingegneria srl**  
via Di Giura - Centro Direzionale, 85100 Potenza  
Tel: +39 0971 1 944 797 - Fax: +39 0971 5 54 52  
www.f4ingegneria.it - f4ingegneria@pec.it

Il Direttore Tecnico  
(ing. Giuseppe Manzi)



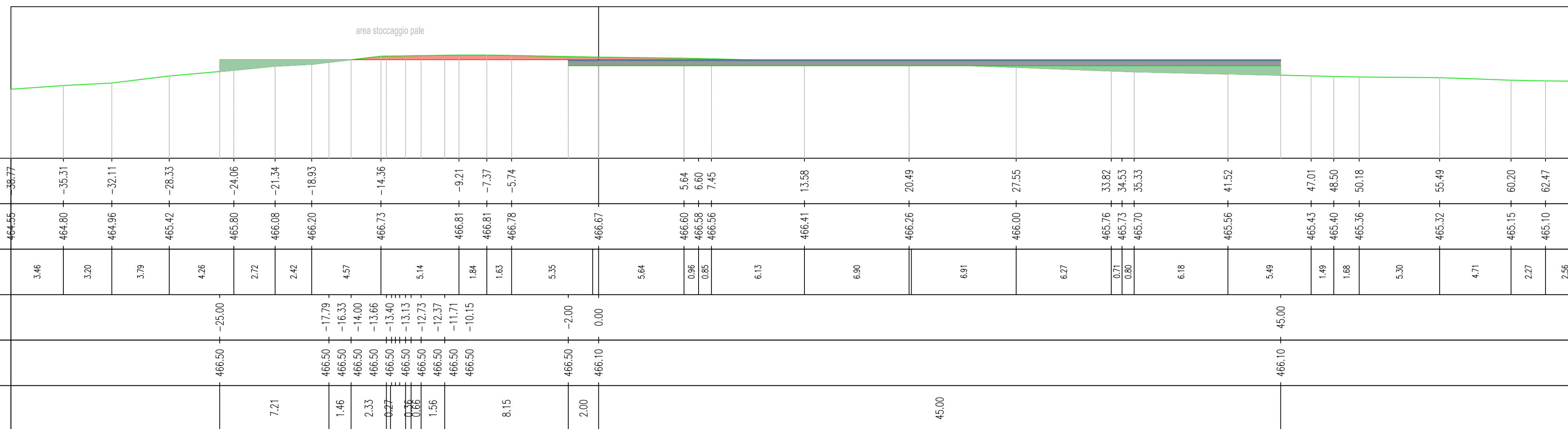
Società certificata secondo la norma UNI-EN ISO 9001:2015 per l'erogazione di servizi di ingegneria nei settori: civile, idraulica, acustica, energia, ambiente (settore IAF: 34).

Tracciato GIP 3  
11  
Progr : 0+540.71  
Scala : 200:200  
Q.Rif. : 455.00



Per il riferimento planimetrico alle sezioni si rimanda all'elaborato grafico "Progetto stradale - Planimetrie stradali e profili longitudinali"

Tracciato GIP 3  
10  
Progr : 0+500.00  
Scala : 200:200  
Q.Rif. : 460.00





**REGIONE PUGLIA  
PROVINCIA DI BARI  
COMUNE DI GRAVINA IN PUGLIA**



**AUTORIZZAZIONE UNICA EX D.LGS. 387/2003**

**Progetto Definitivo  
Parco eolico "Monte Marano" e opere connesse**

**TITOLO ELABORATO**

**Progetto stradale - Sezioni trasversali della viabilità di progetto (11)**

**CODICE ELABORATO**

COMMESSA	FASE	ELABORATO	REV.
F433	A	T09	A

Riproduzione e consegna a terzi solo dietro specifica autorizzazione

SCALA

1:200

DATA	DESCRIZIONE	REDATTO	VERIFICATO	APPROVATO
Luglio 2021	Prima emissione	MCP	GDS	GMA

**PROPRONENTE**

**FRI-EL S.p.A.**  
Piazza della Rotonda 2  
00186 Roma (RM)  
fri-elspa@legalmail.it  
P. Iva 01652230218  
Cod. Fisc. 07321020153

**PROGETTAZIONE**

**F4 ingegneria srl**  
via Di Giura - Centro Direzionale, 85100 Potenza  
Tel: +39 0971 1 944 797 - Fax: +39 0971 5 54 52  
www.f4ingegneria.it - f4ingegneria@pec.it

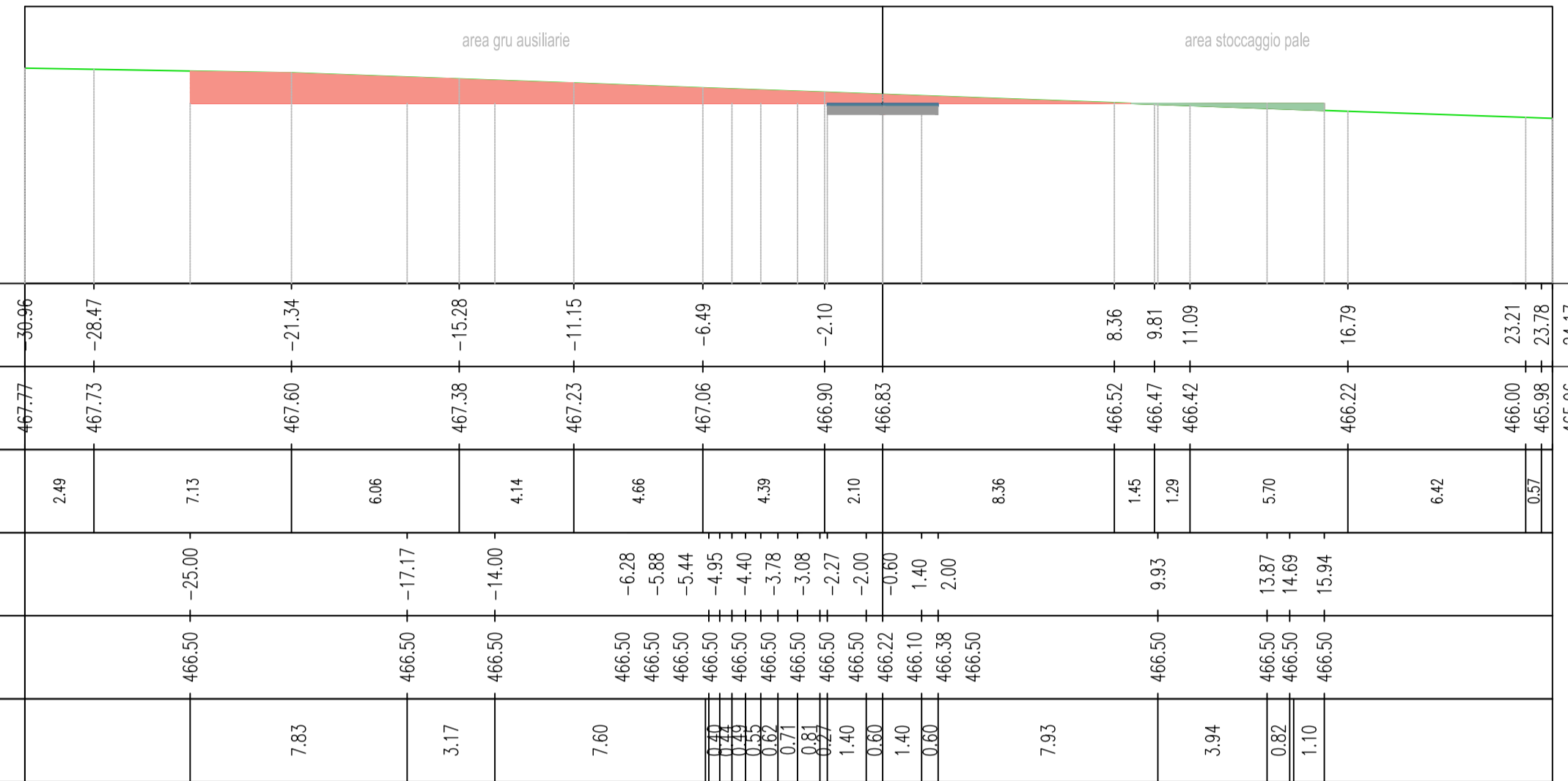
Il Direttore Tecnico  
(ing. Giuseppe Manzi)



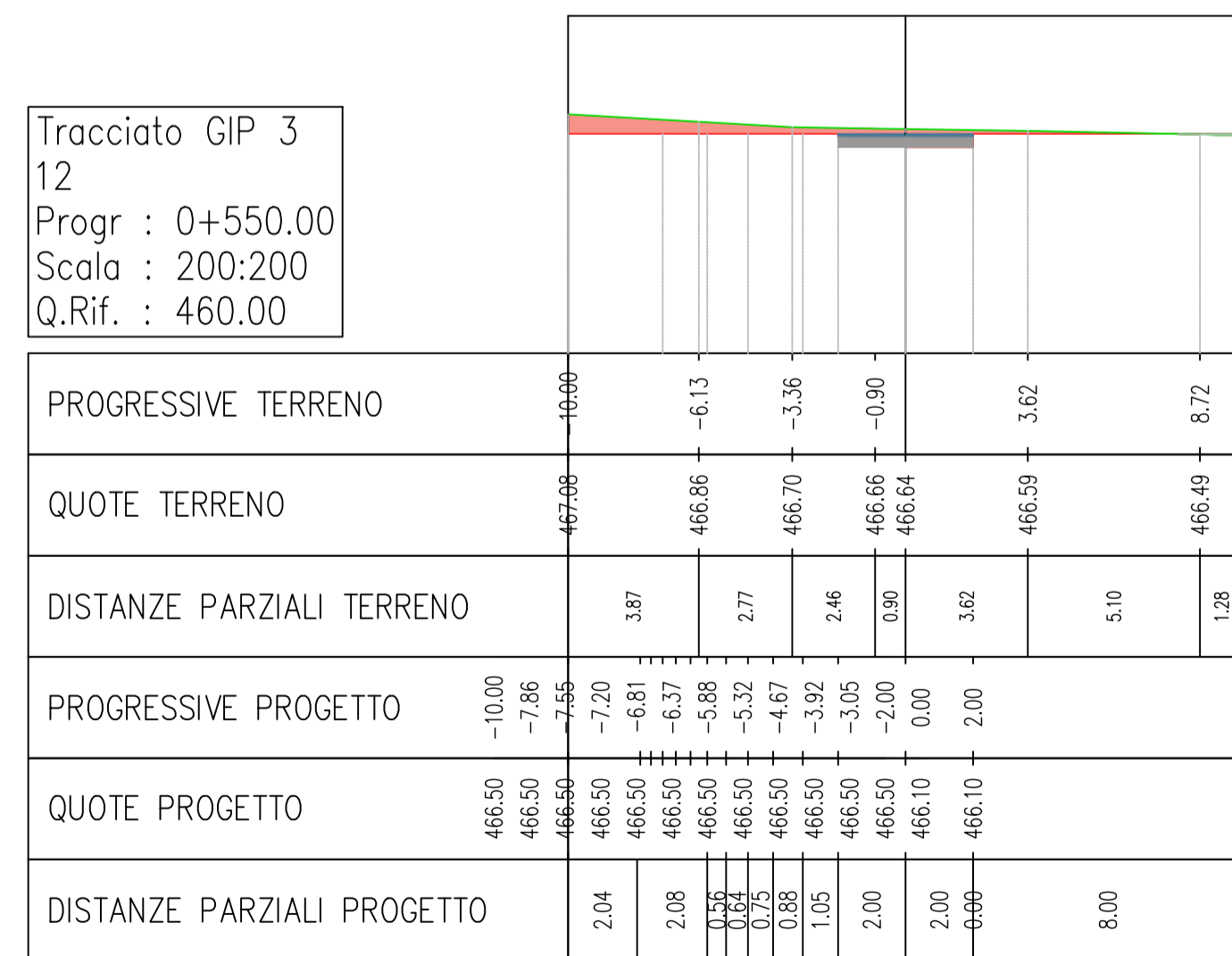
Società certificata secondo la norma UNI-EN ISO 9001:2015 per l'erogazione di servizi di ingegneria nei settori: civile, idraulica, acustica, energia, ambiente (settor IAF: 34).



Tracciato GIP 3  
13  
Progr : 0+563.51  
Scala : 200:200  
Q.Rif. : 460.00



Tracciato GIP 3  
12  
Progr : 0+550.00  
Scala : 200:200  
Q.Rif. : 460.00



Per il riferimento planimetrico alle sezioni si rimanda all'elaborato grafico "Progetto stradale - Planimetrie stradali e profili longitudinali"



REGIONE PUGLIA  
PROVINCIA DI BARI  
COMUNE DI GRAVINA IN PUGLIA



**AUTORIZZAZIONE UNICA EX D.LGS. 387/2003**

**Progetto Definitivo**  
**Parco eolico "Monte Marano" e opere connesse**

TITOLO ELABORATO

**Progetto stradale - Sezioni trasversali della viabilità di progetto (12)**

CODICE ELABORATO

COMMESSA	FASE	ELABORATO	REV.
F433	A	T09	A

Riproduzione e consegna a terzi solo dietro specifica autorizzazione

SCALA

1:200

Luglio 2021	Prima emissione	MCP	GDS
DATA	DESCRIZIONE	REDATTO	VERIFICATO
			APPROVATO

PROPRONENTE

FRI-EL

FRI-EL S.p.A.  
Piazza della Rotonda 2  
00186 Roma (RM)  
fri-elspa@legalmail.it  
P. Iva 01652230218  
Cod. Fisc. 07321020153

PROGETTAZIONE



**F4 ingegneria srl**  
via Di Giura - Centro Direzionale, 85100 Potenza  
Tel: +39 0971 1 944 797 - Fax: +39 0971 5 54 52  
www.f4ingegneria.it - f4ingegneria@pec.it

Il Direttore Tecnico  
(Ing. Giuseppe Manzi)

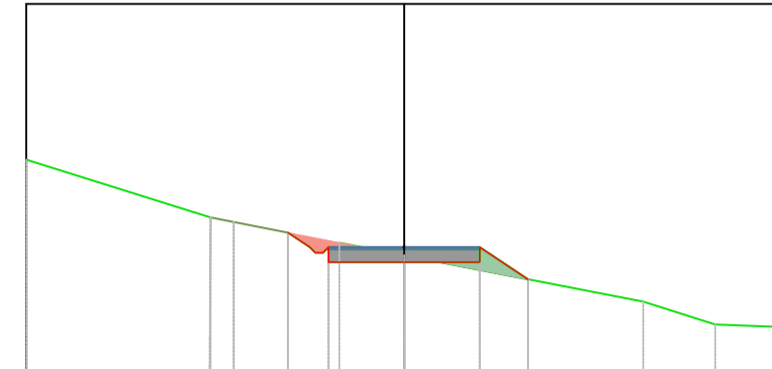


Società certificata secondo la norma UNI-EN ISO 9001:2015 per l'erogazione di servizi di ingegneria nei settori: civile, idraulica, acustica, energia, ambiente (settore IAF: 34).



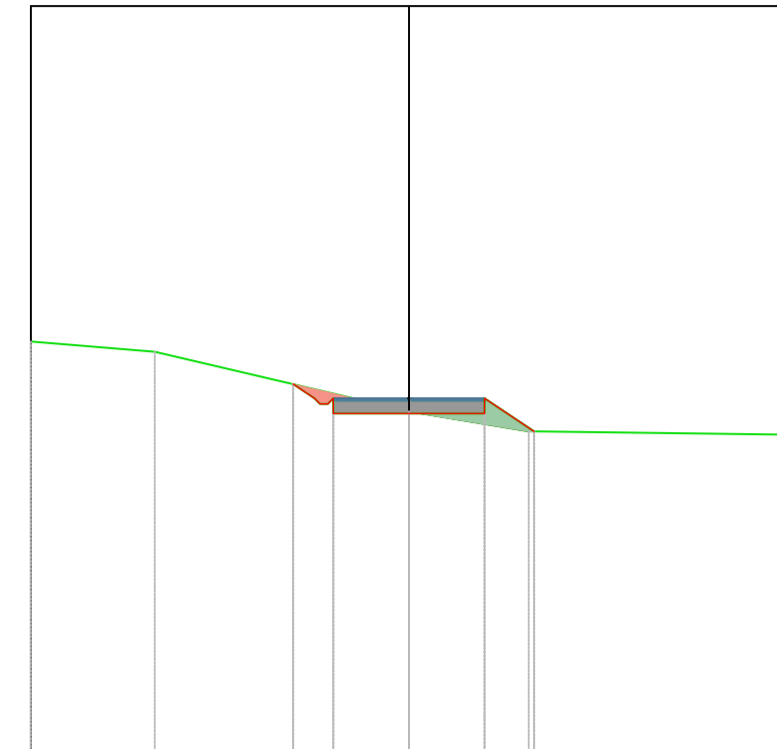


Tracciato GIP 4  
6  
Progr : 0+250.00  
Scala : 200:200  
Q.Rif. : 440.00



PROGRESSIVE TERRENO	-10.00	-5.12	-1.71	6.33	8.23	-10.00
QUOTE TERRENO	445.88	444.35	443.69	443.35	442.13	441.52
DISTANZE PARZIALI TERRENO	4.88	3.41	1.71	6.33	1.90	1.77
PROGRESSIVE PROGETTO	-5.15	-4.51	-3.08	2.00	3.28	
QUOTE PROGETTO	445.22	444.79	443.95	443.17	442.72	
DISTANZE PARZIALI PROGETTO		0.33	0.56	2.00	0.98	1.25

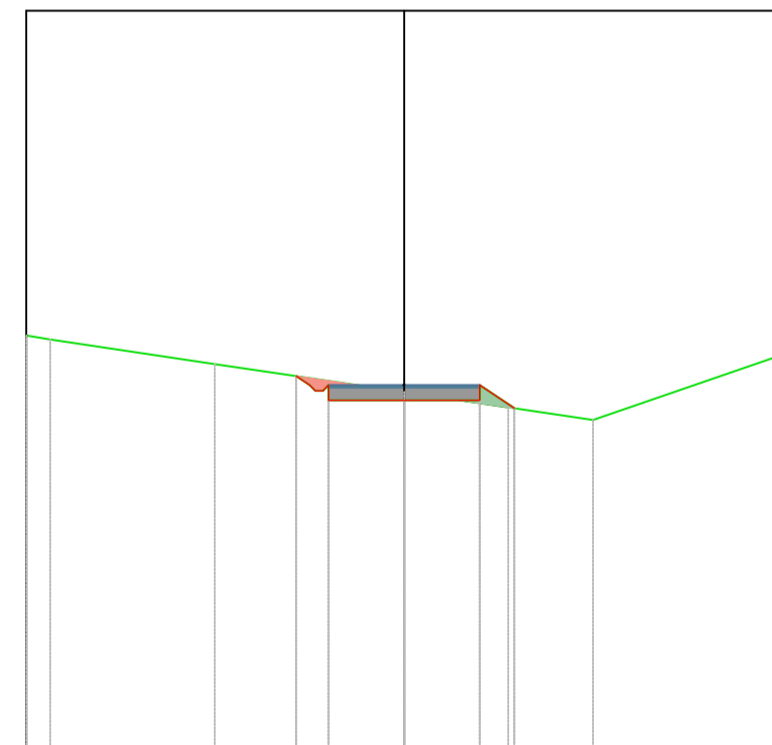
Tracciato GIP 4  
7  
Progr : 0+300.00  
Scala : 200:200  
Q.Rif. : 440.00



PROGRESSIVE TERRENO	-10.00	-6.72	3.17	-10.00
QUOTE TERRENO	451.12	450.85	449.28	448.66
DISTANZE PARZIALI TERRENO	3.28	6.72	3.17	6.83
PROGRESSIVE PROGETTO	-3.06	-2.35	2.00	3.31
QUOTE PROGETTO	450.00	449.47	449.22	448.75
DISTANZE PARZIALI PROGETTO	0.56	0.66	2.00	1.33

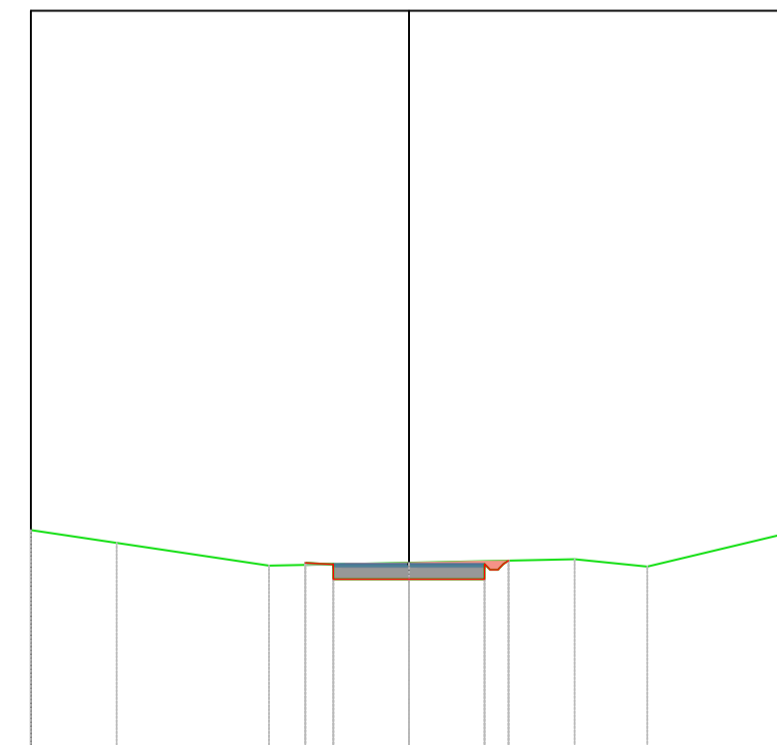
Per il riferimento planimetrico alle sezioni si rimanda all'elaborato grafico "Progetto stradale - Planimetrie stradali e profili longitudinali"

Tracciato GIP 4  
4  
Progr : 0+150.00  
Scala : 200:200  
Q.Rif. : 420.00



PROGRESSIVE TERRENO	-10.00	-5.01	2.76	5.00	-10.00
QUOTE TERRENO	431.41	430.65	429.91	429.51	429.18
DISTANZE PARZIALI TERRENO	0.64	4.35	5.01	2.76	2.24
PROGRESSIVE PROGETTO	-2.86	-2.35	2.00	2.92	
QUOTE PROGETTO	430.33	429.95	429.70	429.70	429.49
DISTANZE PARZIALI PROGETTO	0.68	0.66	2.00	2.00	0.99

Tracciato GIP 4  
5  
Progr : 0+200.00  
Scala : 200:200  
Q.Rif. : 430.00



PROGRESSIVE TERRENO	-10.00	-3.70	4.39	6.31	-10.00
QUOTE TERRENO	435.26	435.32	435.40	435.49	435.29
DISTANZE PARZIALI TERRENO	2.27	4.03	3.70	4.39	1.92
PROGRESSIVE PROGETTO	-2.74	-2.00	2.00	2.64	
QUOTE PROGETTO	435.39	434.96	434.96	435.21	435.45
DISTANZE PARZIALI PROGETTO	0.73	0.66	2.00	0.66	1.33



**REGIONE PUGLIA  
PROVINCIA DI BARI  
COMUNE DI GRAVINA IN PUGLIA**



**AUTORIZZAZIONE UNICA EX D.LGS. 387/2003**

**Progetto Definitivo  
Parco eolico "Monte Marano" e opere connesse**

<b>Progetto stradale - Sezioni trasversali della viabilità di progetto (14)</b>		<table border="1" style="font-size: 8px;"> <tr> <th colspan="4">CODICE ELABORATO</th> </tr> <tr> <td>COMMESSA</td> <td>FASE</td> <td>ELABORATO</td> <td>REV.</td> </tr> <tr> <td>F433</td> <td>A</td> <td>T09</td> <td>A</td> </tr> </table>			CODICE ELABORATO				COMMESSA	FASE	ELABORATO	REV.	F433	A	T09	A
CODICE ELABORATO																
COMMESSA	FASE	ELABORATO	REV.													
F433	A	T09	A													
		<small>Reproduzione e consegna a terzi solo dietro specifica autorizzazione</small> SCALA: 1:200														
<table border="1" style="width: 100%; font-size: 8px;"> <tr> <td style="width: 20%;">Luglio 2021</td> <td style="width: 40%;">Prima emissione</td> <td style="width: 20%;">MGP</td> <td style="width: 20%;">GDS</td> <td style="width: 20%;">GMA</td> </tr> <tr> <td>DATA</td> <td>DESCRIZIONE</td> <td>REDATTO</td> <td>VERIFICATO</td> <td>APPROVATO</td> </tr> </table>					Luglio 2021	Prima emissione	MGP	GDS	GMA	DATA	DESCRIZIONE	REDATTO	VERIFICATO	APPROVATO		
Luglio 2021	Prima emissione	MGP	GDS	GMA												
DATA	DESCRIZIONE	REDATTO	VERIFICATO	APPROVATO												
<b>PROPRONENTE</b>  <b>FRI-EL S.p.A.</b> <small>Piazza della Rotonda 2 00186 Roma (RM) fri-elspa@legallmail.it P. Iva 01652230218 Cod. Fisc. 07321020153</small>		<b>PROGETTAZIONE</b>  <b>F4 ingegneria srl</b> <small>via Di Giura - Centro Direzionale, 85100 Potenza Tel: +39 0971 1 944 797 - Fax: +39 0971 5 54 52 www.f4ingegneria.it - f4ingegneria@pec.it</small> Il Direttore Tecnico <small>(Ing. Giuseppe Manzi)</small>  <small>Società certificata secondo la norma UNI-EN ISO 9001:2015 per l'erogazione di servizi di ingegneria nei settori: civile, idraulica, acustica, energia, ambiente (settore IAF: 34).</small>														

Tracciato GIP 4  
12  
Progr : 0+550.00  
Scala : 200:200  
Q.Rif. : 450.00

PROGRESSIVE TERRENO	10.00	-5.50	-1.69	0.00	3.39	8.23	10.00
QUOTE TERRENO	459.39	459.34	459.32	459.33	459.36	459.34	459.42
DISTANZE PARZIALI TERRENO	4.50	3.81	1.69	3.39	4.84	1.77	
PROGRESSIVE PROGETTO		-2.51	-2.27	0.00	2.00	2.31	
QUOTE PROGETTO		459.24	459.32	458.95	458.95	459.33	459.29
DISTANZE PARZIALI PROGETTO		0.26	2.00	2.00	0.00	0.00	

Tracciato GIP 4  
13  
Progr : 0+600.00  
Scala : 200:200  
Q.Rif. : 445.00

PROGRESSIVE TERRENO	10.00	-7.53	-1.51	0.00	2.40	7.38	10.00
QUOTE TERRENO	455.50	455.52	455.58	455.60	455.62	455.79	455.88
DISTANZE PARZIALI TERRENO	2.47	6.02	1.51	2.40	4.08	2.62	
PROGRESSIVE PROGETTO		-3.10	-2.35	0.00	2.00	2.35	
QUOTE PROGETTO		455.57	455.02	454.77	454.77	455.02	455.64
DISTANZE PARZIALI PROGETTO		0.00	0.00	2.00	0.00	0.71	

Tracciato GIP 4  
10  
Progr : 0+450.00  
Scala : 200:200  
Q.Rif. : 455.00

PROGRESSIVE TERRENO	10.00	-9.66	-3.95	0.00	4.39	8.29	10.00
QUOTE TERRENO	461.72	461.71	461.57	461.57	461.38	460.58	460.52
DISTANZE PARZIALI TERRENO		5.71	3.95	3.97	5.61	1.71	
PROGRESSIVE PROGETTO		-2.87	-2.71	-2.35	2.00	2.35	
QUOTE PROGETTO		461.59	461.28	461.03	461.03	461.47	
DISTANZE PARZIALI PROGETTO		0.00	2.00	0.00	0.00	0.00	

Tracciato GIP 4  
11  
Progr : 0+500.00  
Scala : 200:200  
Q.Rif. : 455.00

PROGRESSIVE TERRENO	10.00	-9.48	-5.78	-0.59	0.00	4.14	8.29	10.00
QUOTE TERRENO	460.45	460.46	460.60	460.64	460.64	460.69	460.58	460.52
DISTANZE PARZIALI TERRENO	0.52	3.70	5.19	0.59	4.14	4.15	1.71	
PROGRESSIVE PROGETTO		-2.16	-2.00	0.00	2.00	2.10		
QUOTE PROGETTO		460.63	460.33	460.33	460.33	460.67		
DISTANZE PARZIALI PROGETTO		0.00	2.00	2.00	0.00	0.00		

Tracciato GIP 4  
8  
Progr : 0+350.00  
Scala : 200:200  
Q.Rif. : 450.00

PROGRESSIVE TERRENO	10.00	-7.16	-5.49	0.00	0.87	4.74	8.90	10.00
QUOTE TERRENO	456.75	456.74	456.76	456.84	456.85	456.91	457.05	457.08
DISTANZE PARZIALI TERRENO	2.84	1.67	5.49	0.87	3.87	4.16	1.10	
PROGRESSIVE PROGETTO		-4.65	-3.33	-3.02	-2.71	2.00	2.35	2.83
QUOTE PROGETTO		456.67	456.80	456.80	456.51	456.26	456.51	456.88
DISTANZE PARZIALI PROGETTO		0.76	0.31	0.00	2.00	0.00	0.00	0.00

Tracciato GIP 4  
9  
Progr : 0+400.00  
Scala : 200:200  
Q.Rif. : 455.00

PROGRESSIVE TERRENO	10.00	-8.75	-4.21	0.00	0.63	2.77	4.78	9.75	10.00
QUOTE TERRENO	460.66	460.71	460.77	460.81	460.82	460.85	460.86	460.77	460.77
DISTANZE PARZIALI TERRENO	1.25	4.55	4.21	0.63	2.14	2.01	4.96		
PROGRESSIVE PROGETTO		-2.84	-2.35	0.00	2.00	2.35	2.95		
QUOTE PROGETTO		460.78	460.40	460.15	460.15	460.40	460.85		
DISTANZE PARZIALI PROGETTO		0.35	0.00	2.00	0.00	0.00	0.00		

Per il riferimento planimetrico alle sezioni si rimanda all'elaborato grafico "Progetto stradale - Planimetrie stradali e profili longitudinali"



**REGIONE PUGLIA**  
**PROVINCIA DI BARI**  
**COMUNE DI GRAVINA IN PUGLIA**



**AUTORIZZAZIONE UNICA EX D.LGS. 387/2003**

**Progetto Definitivo**  
**Parco eolico "Monte Marano" e opere connesse**

TITOLO ELABORATO		CODICE ELABORATO	
<b>Progetto stradale - Sezioni trasversali della viabilità di progetto (15)</b>		COMMESSA	FASE
		F433	A
		ELABORATO	REV.
		A	T09
		A	A
Riproduzione e consegna a terzi solo dietro specifica autorizzazione			
SCALA		1:200	

Luglio 2021	Prima emissione	MGP	GDS
DATA	DESCRIZIONE	REDATTO	VERIFICATO
			APPROVATO

**PROPRONENTE**

**FRI-EL S.p.A.**  
Piazza della Rotonda 2  
00186 Roma (RM)  
fri-elspa@legalmail.it  
P. Iva 01652230218  
Cod. Fisc. 07321020153

**PROGETTAZIONE**

**F4 ingegneria srl**  
via Di Giura - Centro Direzionale, 85100 Potenza  
Tel: +39 0971 1 944 797 - Fax: +39 0971 5 54 52  
www.f4ingegneria.it - f4ingegneria@pec.it

Il Direttore Tecnico  
(Ing. Giuseppe Manzi)



Società certificata secondo la norma UNI-EN ISO 9001:2015 per l'erogazione di servizi di ingegneria nei settori: civile, idraulica, acustica, energia, ambiente (settor IAF: 34).





Tracciato GIP 4  
22  
Progr : 1+027.55  
Scala : 200:200  
Q.Rif. : 450.00

PROGRESSIVE TERRENO	54.46	50.07	46.71	40.14	35.42	30.21	24.13	20.27	12.85	10.34	1.56	0.00	7.97	9.52	19.45	21.02	29.39	32.31	39.32	42.19
QUOTE TERRENO	454.50	454.49	454.48	454.46	454.44	454.42	454.40	454.39	454.37	454.36	454.35	454.34	454.33	454.32	454.31	454.30	453.94	453.93	453.91	453.90
DISTANZE PARZIALI TERRENO	4.33	3.36	6.98	4.71	5.22	6.07	3.86	7.43	2.50	8.79	1.15	7.97	1.56	9.72	1.57	8.36	2.93	7.00	2.87	
PROGRESSIVE PROGETTO											-2.00	-0.98	0.00	0.98	2.00					
QUOTE PROGETTO											454.10	454.10	454.10	454.10	454.10					
DISTANZE PARZIALI PROGETTO											1.02	0.98	0.98	1.02						

Per il riferimento planimetrico alle sezioni si rimanda all'elaborato grafico "Progetto stradale - Planimetrie stradali e profili longitudinali"

Tracciato GIP 4  
21  
Progr : 1+003.07  
Scala : 200:200  
Q.Rif. : 450.00

PROGRESSIVE TERRENO	54.56	49.41	47.13	38.12	37.20	30.43	26.83	17.33	15.54	7.40	4.25	0.00	2.53	7.04	12.46	18.33	29.62	32.33	38.95	
QUOTE TERRENO	455.23	455.18	455.17	455.13	455.13	455.10	455.08	455.01	455.00	454.74	454.75	454.76	454.77	454.76	454.74	454.72	454.68	454.68	454.65	
DISTANZE PARZIALI TERRENO	5.15	2.28	9.01	0.92	6.76	3.17	9.50	1.79	8.14	3.15	4.25	2.53	4.51	5.43	5.86	4.07	7.22	2.71	6.62	
PROGRESSIVE PROGETTO												-2.00	-0.78	0.00	1.22	2.00				
QUOTE PROGETTO												454.10	454.10	454.10	454.10	454.10				
DISTANZE PARZIALI PROGETTO												1.22	0.78	1.22	0.78					



**REGIONE PUGLIA  
PROVINCIA DI BARI  
COMUNE DI GRAVINA IN PUGLIA**



**AUTORIZZAZIONE UNICA EX D.LGS. 387/2003**

**Progetto Definitivo**  
**Parco eolico "Monte Marano" e opere connesse**

TITOLO ELABORATO

**Progetto stradale - Sezioni  
trasversali della viabilità di  
progetto (17)**

CODICE ELABORATO

COMMESSA	FASE	ELABORATO	REV.
F433	A	T09	A

Riproduzione e consegna a terzi solo dietro specifica autorizzazione

SCALA

1:200

Luglio 2021	Prima emissione	MGP	GDS	GMA
DATA	DESCRIZIONE	REDATTO	VERIFICATO	APPROVATO

**FRI-EL**

**FRI-EL S.p.A.**  
Piazza della Rotonda 2  
00186 Roma (RM)  
fri-elspa@legalmail.it  
P. Iva 01652230218  
Cod. Fisc. 07321020153

**F4 ingegneria srl**  
via Di Giura - Centro Direzionale, 85100 Potenza  
Tel: +39 0971 1 944 797 - Fax: +39 0971 5 54 52  
www.f4ingegneria.it - f4ingegneria@pec.it

Il Direttore Tecnico  
(ing. Giuseppe Manzi)



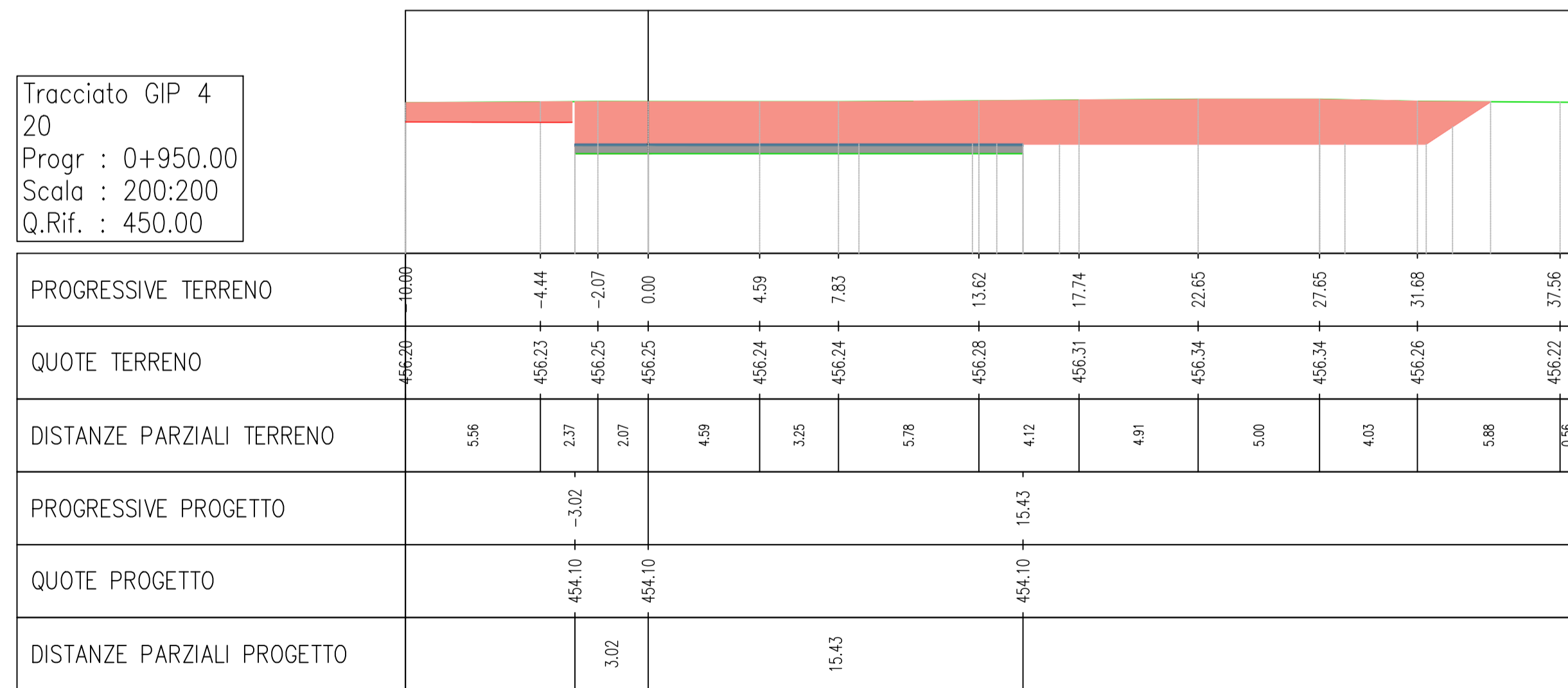
Società certificata secondo la norma UNI-EN ISO 9001:2015 per l'erogazione di servizi di ingegneria nei settori: civile, idraulica, acustica, energia, ambiente (settore IAF: 34).




Tracciato GIP 4  
23  
Progr : 1+052.84  
Scala : 200:200  
Q.Rif. : 450.00



Tracciato GIP 4  
20  
Progr : 0+950.00  
Scala : 200:200  
Q.Rif. : 450.00



Per il riferimento planimetrico alle sezioni si rimanda all'elaborato grafico "Progetto stradale - Planimetrie stradali e profili longitudinali"



REGIONE PUGLIA  
PROVINCIA DI BARI  
COMUNE DI GRAVINA IN PUGLIA



AUTORIZZAZIONE UNICA EX D.LGS. 387/2003

Progetto Definitivo  
Parco eolico "Monte Marano" e opere connesse

TITOLO ELABORATO

**Progetto stradale - Sezioni  
trasversali della viabilità di  
progetto (18)**

CODICE ELABORATO

COMMESSA	FASE	ELABORATO	REV.
F433	A	T09	A

Riproduzione o consegna a terzi solo dietro specifica autorizzazione

SCALA

1:200

DATA	DESCRIZIONE	REDATTO	VERIFICATO	APPROVATO
Luglio 2021	Prima emissione	MGP	GDS	GMA

PROponente

**FRI-EL**  
FRI-EL S.p.A.  
Piazza della Rotonda 2  
00186 Roma (RM)  
fri-elspa@legalmail.it  
P. Iva 01652230218  
Cod. Fisc. 07321020153

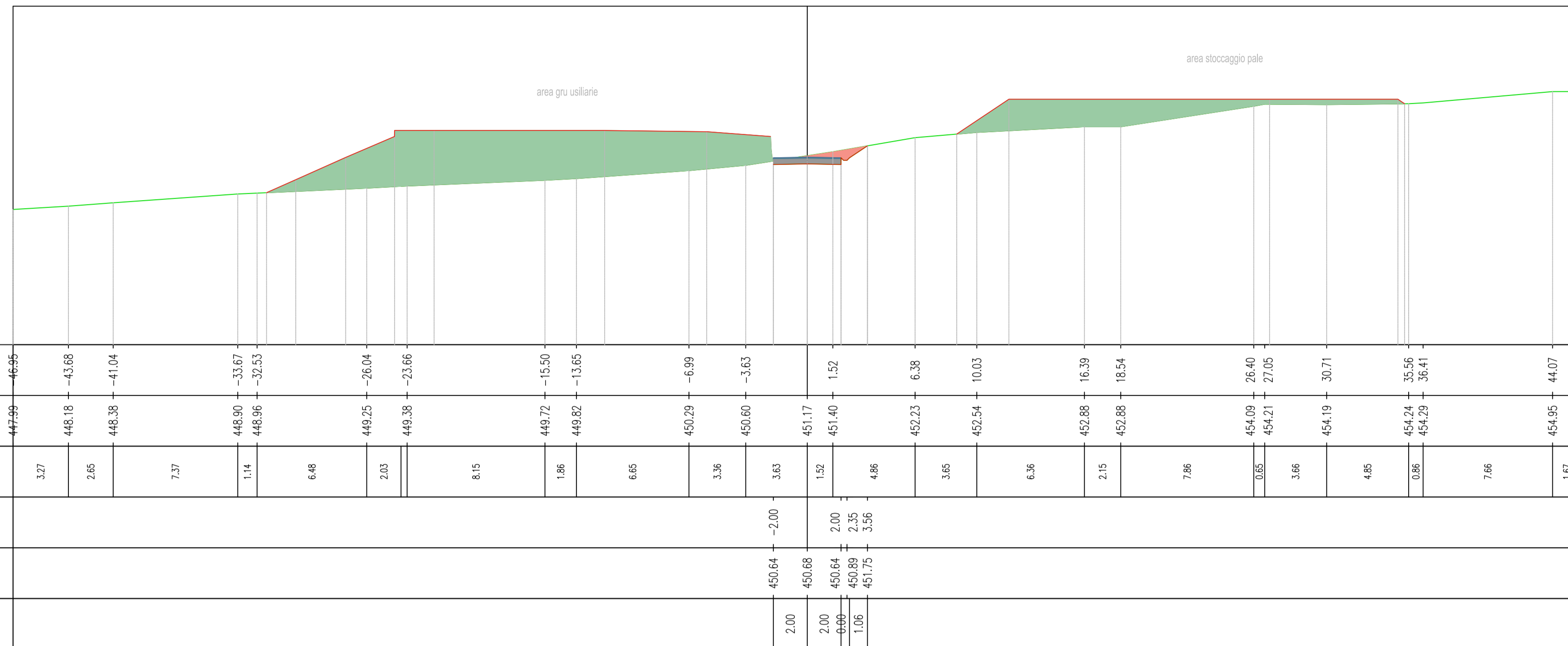
PROGETTAZIONE

**F4 ingegneria srl**  
via Di Giura - Centro Direzionale, 85100 Potenza  
Tel: +39 0971 1 944 797 - Fax: +39 0971 5 54 52  
www.f4ingegneria.it - f4ingegneria@pec.it  
Il Direttore Tecnico  
(Ing. Giuseppe Manzi)  
  
Società certificata secondo la norma UNI-EN ISO 9001:2015 per l'erogazione di servizi di ingegneria nei settori: civile, idraulica, acustica, energia, ambiente (settore IAF: 34).



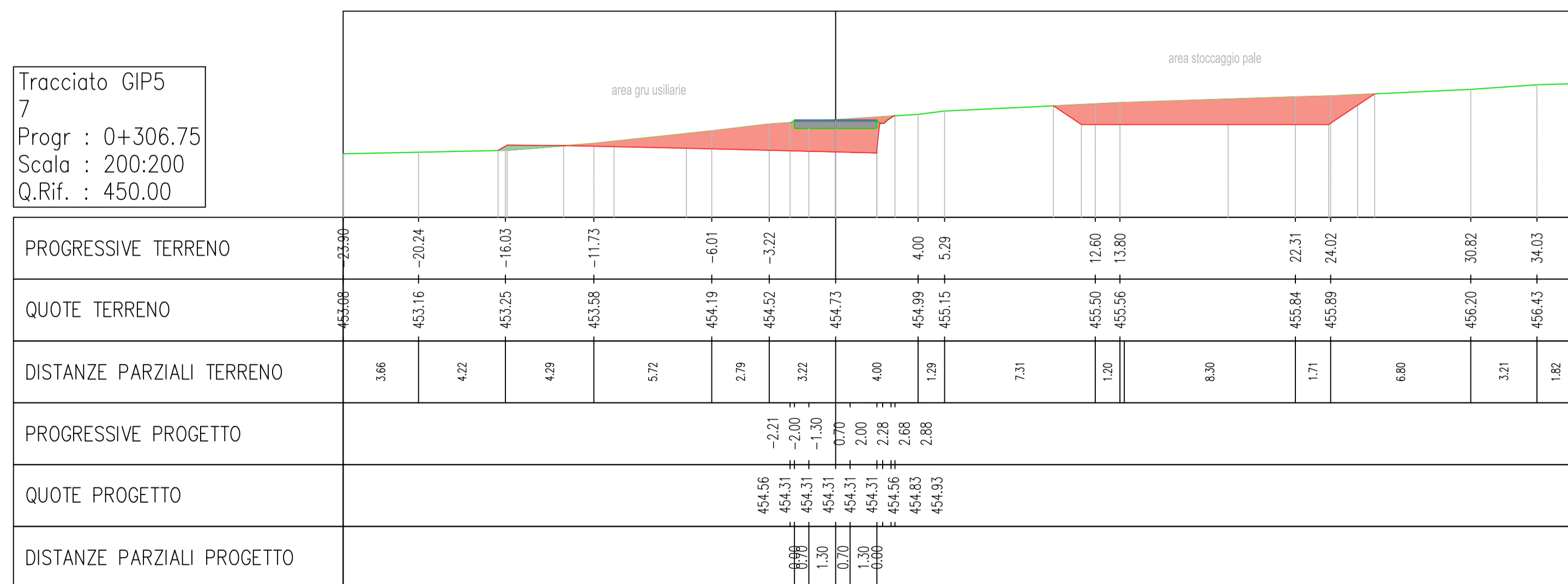


Tracciato GIP5  
8  
Progr : 0+350.00  
Scala : 200:200  
Q.Rif. : 440.00



Per il riferimento planimetrico alle sezioni si rimanda all'elaborato grafico "Progetto stradale - Planimetrie stradali e profili longitudinali"

Tracciato GIP5  
7  
Progr : 0+306.75  
Scala : 200:200  
Q.Rif. : 450.00



**REGIONE PUGLIA  
PROVINCIA DI BARI  
COMUNE DI GRAVINA IN PUGLIA**

**AUTORIZZAZIONE UNICA EX D.LGS. 387/2003**

**Progetto Definitivo  
Parco eolico "Monte Marano" e opere connesse**

**Progetto stradale - Sezioni trasversali della viabilità di progetto (20)**

CODICE ELABORATO	
COMMESSA	FASE
F433	A
ELABORATO	REV.
T09	A

Riproduzione o consegna a terzi solo dietro specifica autorizzazione

SCALA: 1:200

Luglio 2021	Prima emissione	MGP	GDS
DATA	DESCRIZIONE	REDATTO	VERIFICATO
			APPROVATO

**PROPRONENTE**

**FRI-EL S.p.A.**  
Piazza della Rotonda 2  
00186 Roma (RM)  
fri-elspa@legalmail.it  
P. Iva 01652230218  
Cod. Fisc. 07321020153

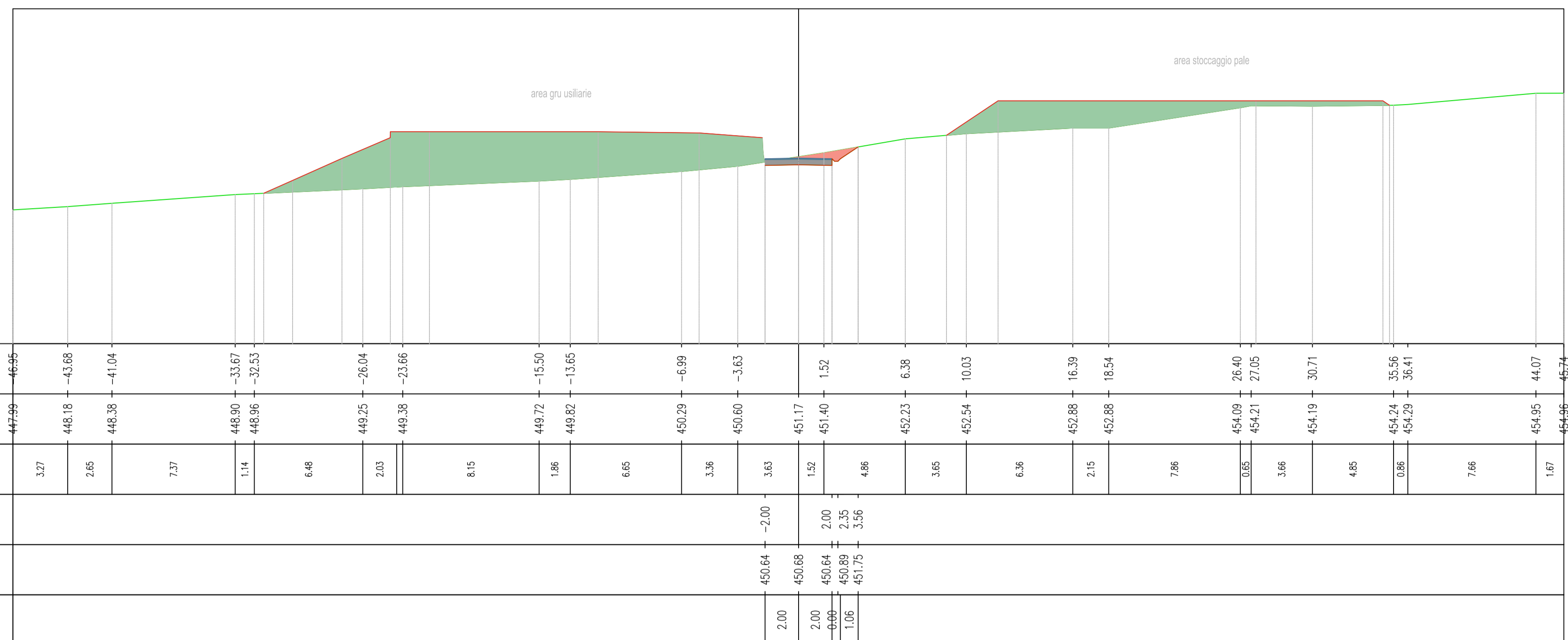
**PROGETTAZIONE**

**F4 ingegneria srl**  
via Di Giura - Centro Direzionale, 85100 Potenza  
Tel: +39 0971 1 944 797 - Fax: +39 0971 5 54 52  
www.f4ingegneria.it - f4ingegneria@pec.it

Il Direttore Tecnico  
(Ing. Giuseppe Manzi)

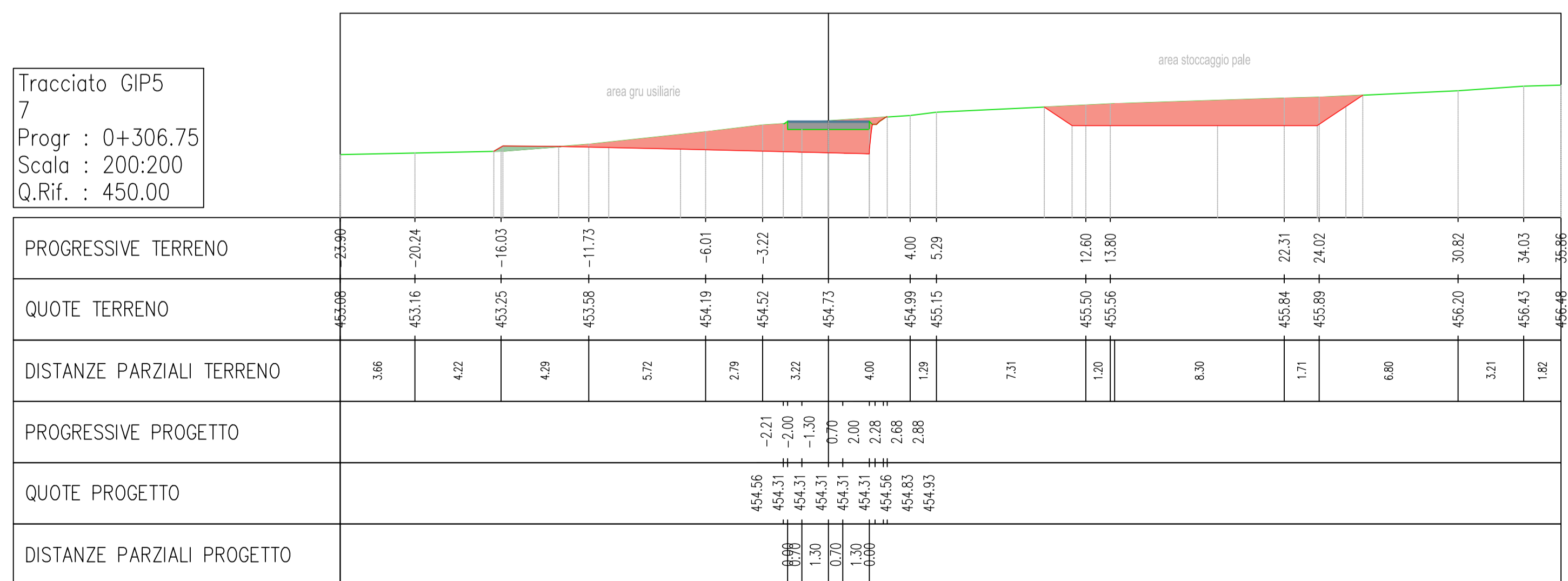
Società certificata secondo la norma UNI-EN ISO 9001:2015 per l'erogazione di servizi di ingegneria nei settori: civile, idraulica, acustica, energia, ambiente (settore IAF: 34).

Tracciato GIP5  
8  
Progr : 0+350.00  
Scala : 200:200  
Q.Rif. : 440.00



Per il riferimento planimetrico alle sezioni si rimanda all'elaborato grafico "Progetto stradale - Planimetrie stradali e profili longitudinali"

Tracciato GIP5  
7  
Progr : 0+306.75  
Scala : 200:200  
Q.Rif. : 450.00





**REGIONE PUGLIA  
PROVINCIA DI BARI  
COMUNE DI GRAVINA IN PUGLIA**



**AUTORIZZAZIONE UNICA EX D.LGS. 387/2003**

**Progetto Definitivo  
Parco eolico "Monte Marano" e opere connesse**

**Progetto stradale - Sezioni trasversali della viabilità di progetto (21)**

CODICE ELABORATO			
COMMESSA	FASE	ELABORATO	REV.
F433	A	T09	A

Riproduzione o consegna a terzi solo dietro specifica autorizzazione

SCALA: 1:200

DATA	DESCRIZIONE	REDATTO	VERIFICATO	APPROVATO
Luglio 2021	Prima emissione	MCP	GDS	GMA

**PROPRONENTE**

**FRI-EL S.p.A.**  
Piazza della Rotonda 2  
00186 Roma (RM)  
fri-elspa@legalmail.it  
P. Iva 01652230218  
Cod. Fisc. 07321020153

**PROGETTAZIONE**

**F4 ingegneria srl**  
via Di Giura - Centro Direzionale, 85100 Potenza  
Tel: +39 0971 1 944 797 - Fax: +39 0971 5 54 52  
www.f4ingegneria.it - f4ingegneria@pec.it

Il Direttore Tecnico  
(Ing. Giuseppe Manzi)

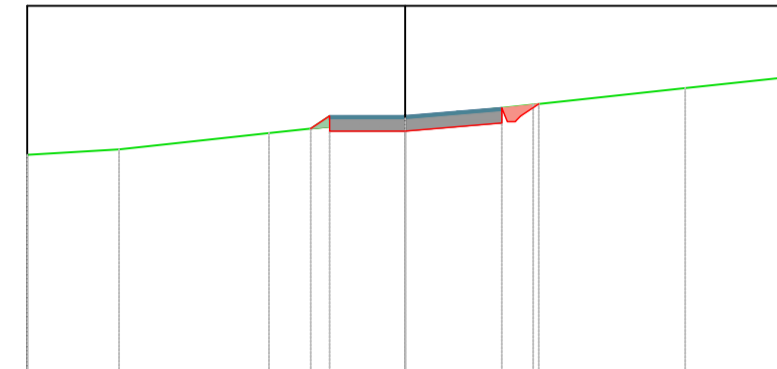


Società certificata secondo la norma UNI-EN ISO 9001:2015 per l'erogazione di servizi di ingegneria nei settori: civile, idraulica, acustica, energia, ambiente (settore IAF: 34).



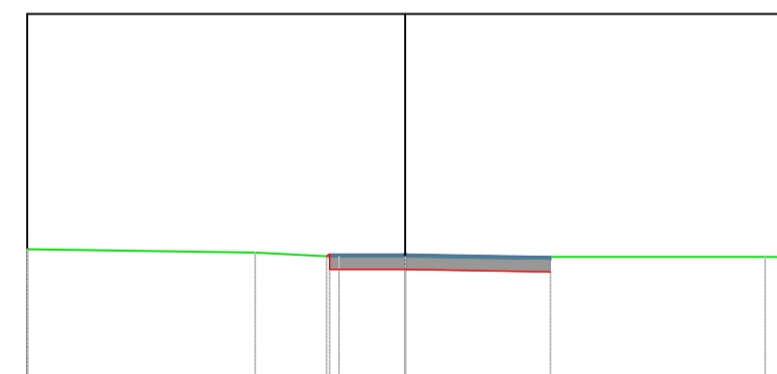


Tracciato GIP6  
6  
Progr : 0+350.00  
Scala : 200:200  
Q.Rif. : 430.00



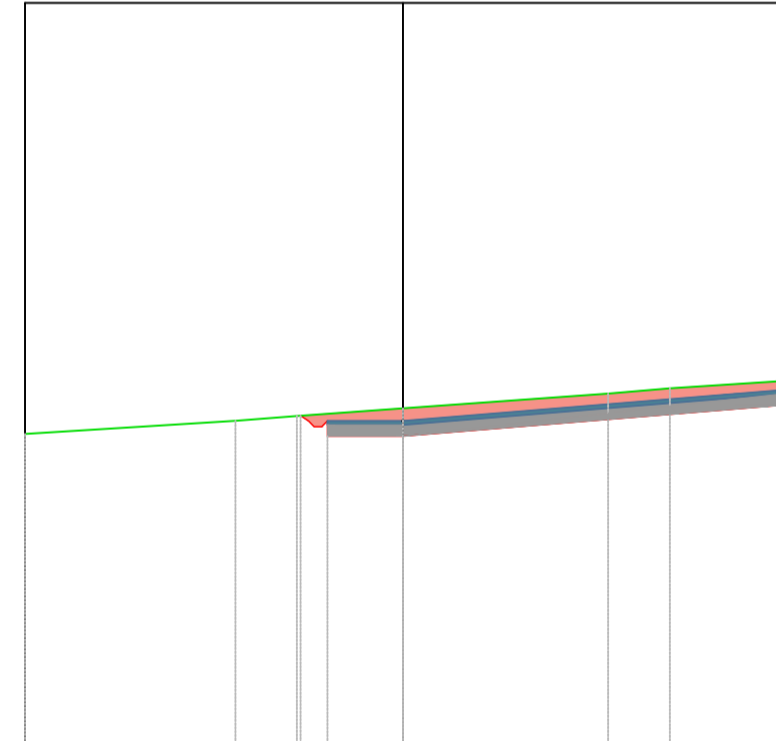
PROGRESSIVE TERRENO	10+00	10+24.3	10+39.7	10+53.60	10+57.02	10+60.38	10+64.02	10+67.29	10+71.41	10+75.99
QUOTE TERRENO	436.86	436.20	436.63	437.02	437.39	437.82	438.10			
DISTANZE PARZIALI TERRENO	24.3	39.7	3.47	3.38	4.02	2.99				
PROGRESSIVE PROGETTO			2.50	2.00	2.56	2.91	3.54			
QUOTE PROGETTO			436.75	436.69	436.69	436.90	436.94	437.41		
DISTANZE PARZIALI PROGETTO			2.00	2.00	2.56	0.46	0.35			

Tracciato GIP6  
4  
Progr : 0+250.00  
Scala : 200:200  
Q.Rif. : 440.00



PROGRESSIVE TERRENO	10+00	10+60.3	10+63.97	10+65.17	10+65.57	10+65.57	10+65.57	10+65.57	10+65.57	10+65.57
QUOTE TERRENO	443.78	443.69	443.57	443.57	443.57	443.57	443.57	443.57	443.57	443.57
DISTANZE PARZIALI TERRENO	60.3	2.22	1.75	0.00	9.52					
PROGRESSIVE PROGETTO		2.08	2.00	3.84						
QUOTE PROGETTO		443.59	443.24	443.24	443.17					
DISTANZE PARZIALI PROGETTO		2.00	2.00	3.84						

Tracciato GIP6  
5  
Progr : 0+300.00  
Scala : 200:200  
Q.Rif. : 430.00



PROGRESSIVE TERRENO	10+00	10+5.7	10+16.3	10+28.1	10+54.3	10+61.63	10+62.94	10+63.54	10+63.54	10+63.54
QUOTE TERRENO	438.60	438.94	439.07	439.27	439.67	439.80	439.99	439.99	439.99	439.99
DISTANZE PARZIALI TERRENO	5.7	16.3	2.81	5.43	16.3	2.94				
PROGRESSIVE PROGETTO		2.71	2.35	2.00						
QUOTE PROGETTO		439.08	438.79	438.54	438.54					
DISTANZE PARZIALI PROGETTO		0.21	0.69	2.00	10.00					

Per il riferimento planimetrico alle sezioni si rimanda all'elaborato grafico "Progetto stradale - Planimetrie stradali e profili longitudinali"



**REGIONE PUGLIA  
PROVINCIA DI BARI  
COMUNE DI GRAVINA IN PUGLIA**



**AUTORIZZAZIONE UNICA EX D.LGS. 387/2003**

**Progetto Definitivo  
Parco eolico "Monte Marano" e opere connesse**

**Progetto stradale - Sezioni trasversali della viabilità di progetto (23)**

COMMESSA F433  
FASE A  
ELABORATO T09  
REV. A

Reproduzione e consegna a terzi solo dietro specifica autorizzazione

SCALA 1:200

DATA	DESCRIZIONE	REDATTO	VERIFICATO	APPROVATO
Luglio 2021	Prima emissione	MCP	GDS	GMA

**PROPRONENTE**

**FRI-EL**  
FRI-EL S.p.A.  
Piazza della Rotonda 2  
00186 Roma (RM)  
fri-elspa@legalmail.it  
P. Iva 01652230218  
Cod. Fisc. 07321020153

**PROGETTAZIONE**

**F4 ingegneria srl**  
via Di Giura - Centro Direzionale, 85100 Potenza  
Tel: +39 0971 1 944 797 - Fax: +39 0971 5 54 52  
www.f4ingegneria.it - f4ingegneria@pec.it

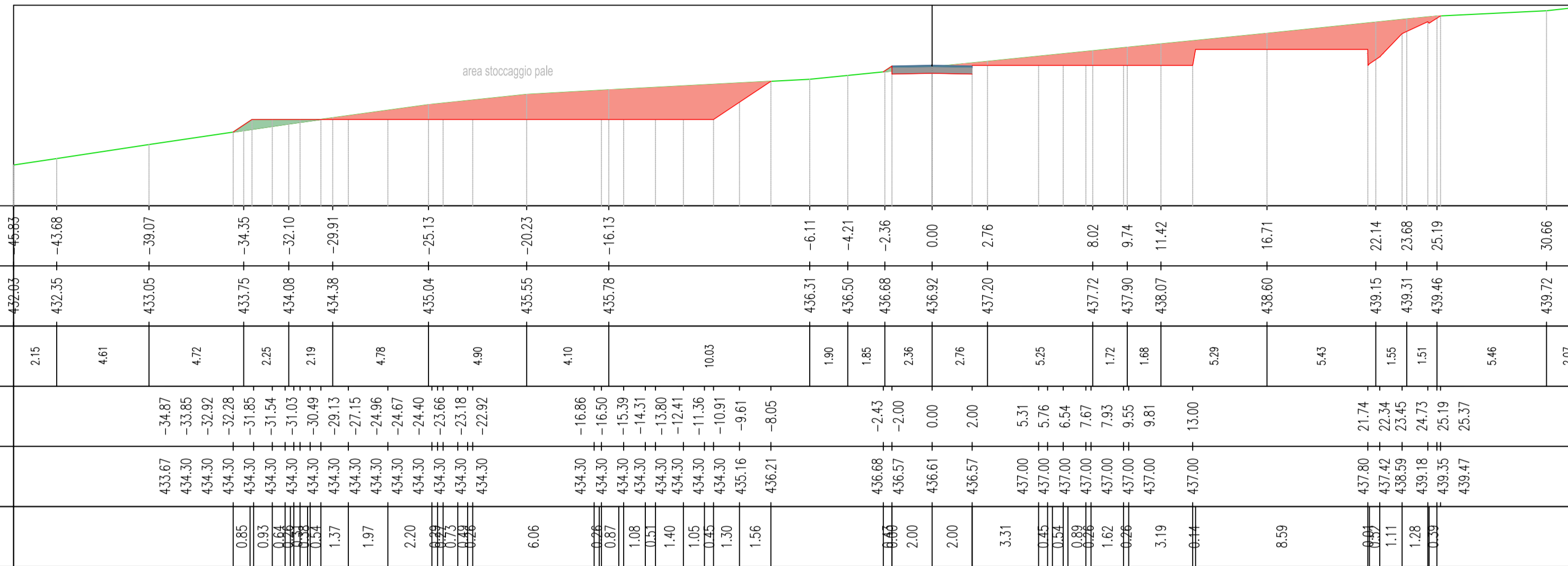
Il Direttore Tecnico  
(Ing. Giuseppe Manzi)



Società certificata secondo la norma UNI-EN ISO 9001:2015 per l'erogazione di servizi di ingegneria nei settori: civile, idraulica, acustica, energia, ambiente (settore IAF: 34).

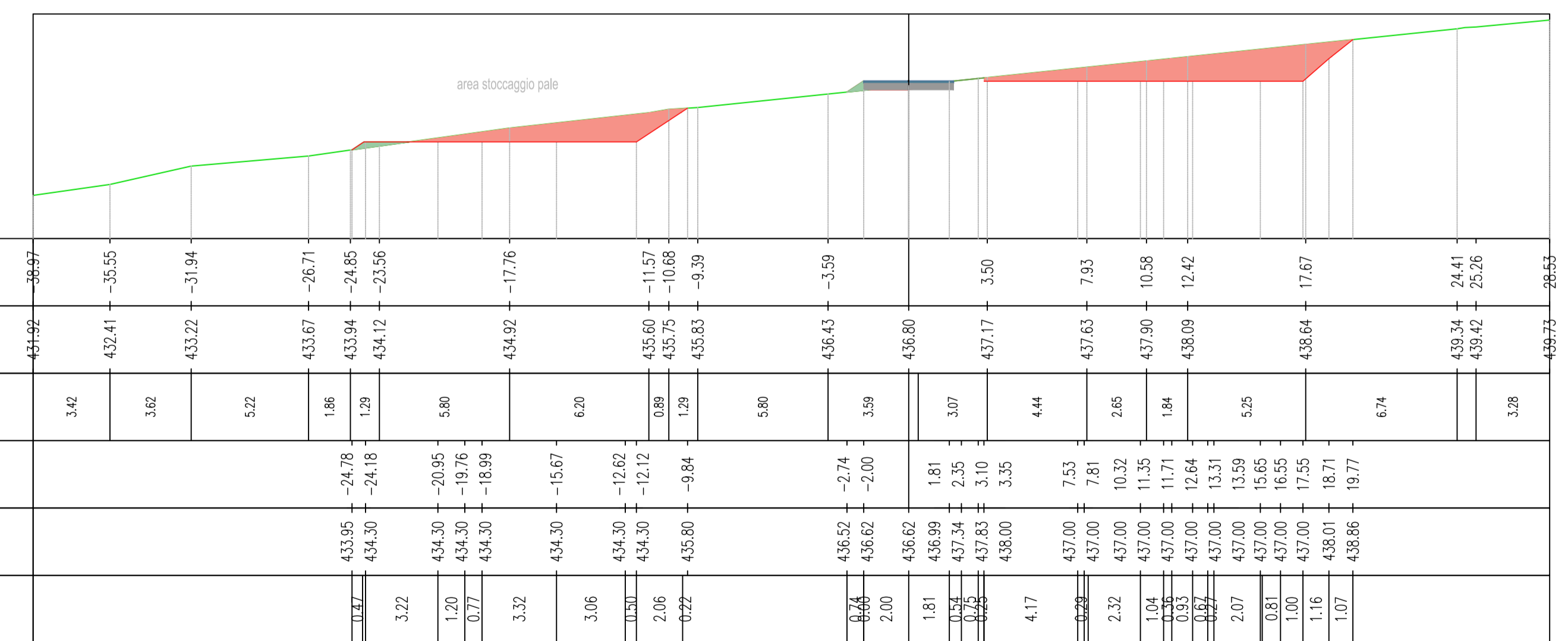


Tracciato GIP6  
8  
Progr : 0+450.00  
Scala : 200:200  
Q.Rif. : 430.00



Per il riferimento planimetrico alle sezioni si rimanda all'elaborato grafico "Progetto stradale - Planimetrie stradali e profili longitudinali"

Tracciato GIP6  
7  
Progr : 0+400.00  
Scala : 200:200  
Q.Rif. : 430.00





**REGIONE PUGLIA  
PROVINCIA DI BARI  
COMUNE DI GRAVINA IN PUGLIA**



**AUTORIZZAZIONE UNICA EX D.LGS. 387/2003**

**Progetto Definitivo**  
**Parco eolico "Monte Marano" e opere connesse**

TITOLO ELABORATO		CODICE ELABORATO		
<b>Progetto stradale - Sezioni trasversali della viabilità di progetto (24)</b>		COMMESSA	FASE	ELABORATO
		F433	A	T09
				A
Riproduzione e consegna a terzi solo dietro specifica autorizzazione				
SCALA		1:200		

Luglio 2021	Prima emissione	MGP	GDS
DATA	DESCRIZIONE	REDATTO	VERIFICATO
			APPROVATO

**PROPRONENTE**

**FRI-EL**  
FRI-EL S.p.A.  
Piazza della Rotonda 2  
00186 Roma (RM)  
fri-elspa@legalmail.it  
P. Iva 01652230218  
Cod. Fisc. 07321020153

**PROGETTAZIONE**

**F4 ingegneria srl**  
via Di Giura - Centro Direzionale, 85100 Potenza  
Tel: +39 0971 1 944 797 - Fax: +39 0971 5 54 52  
www.f4ingegneria.it - f4ingegneria@pec.it

Il Direttore Tecnico  
(Ing. Giuseppe Manzi)

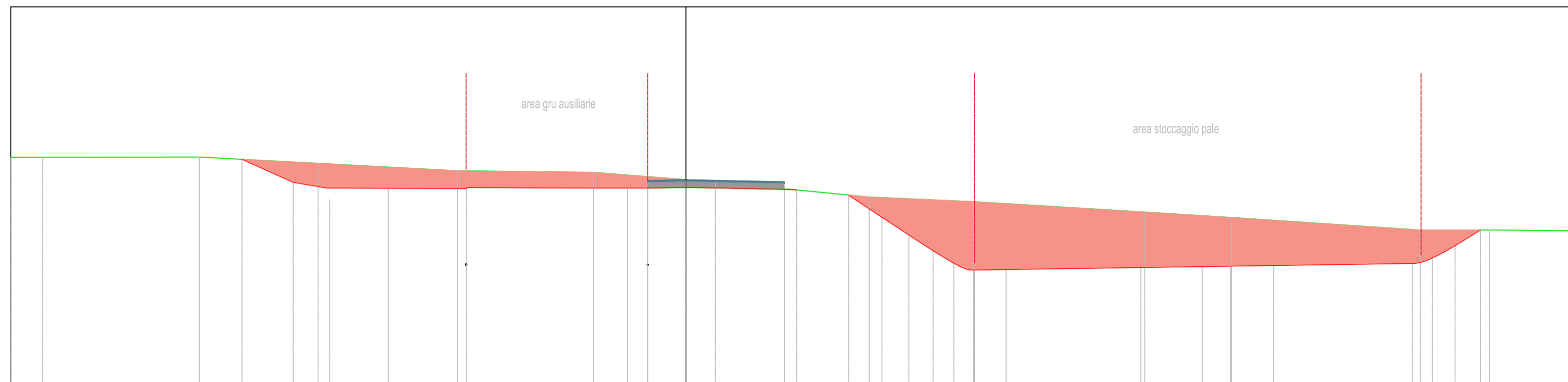


Società certificata secondo la norma UNI-EN ISO 9001:2015 per l'erogazione di servizi di ingegneria nei settori: civile, idraulica, acustica, energia, ambiente (settore IAF: 34).





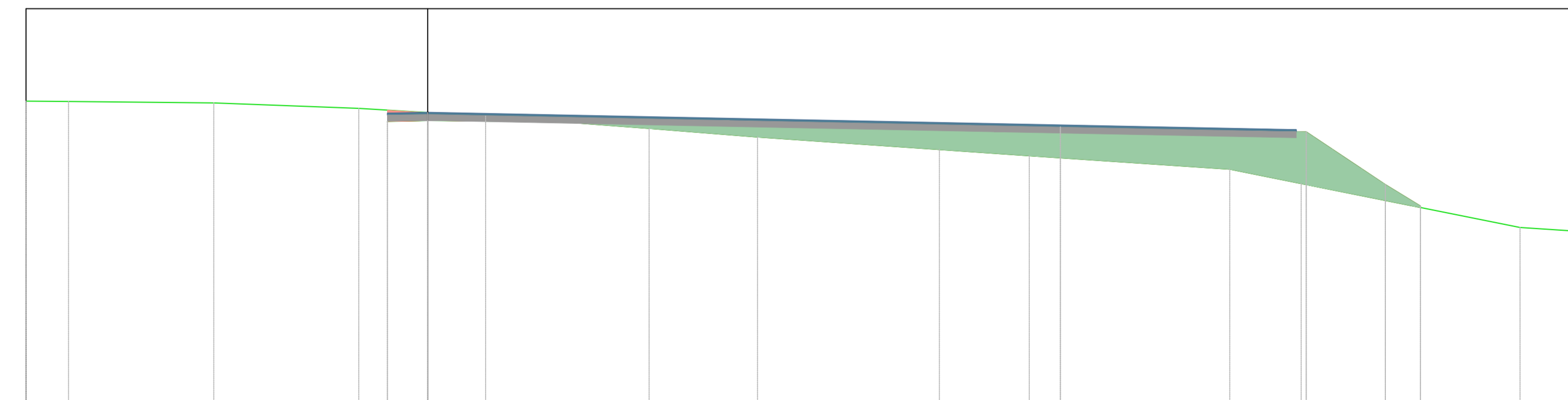
Tracciato GIP 7  
2  
Progr : 0+050.00  
Scala : 200:200  
Q.Rif. : 410.00



PROGRESSIVE TERRENO	35.35	33.68	25.47	19.26	11.96	4.83	0.00	1.55	9.59	15.05	24.02	28.56	38.45	42.07	46.63
QUOTE TERRENO	422.11	422.13	422.13	421.81	421.42	421.33	420.95	420.83	420.04	419.80	419.25	418.97	418.31	418.32	418.27
DISTANZE PARZIALI TERRENO	1.67	8.21	6.21	7.30	7.13	4.83	1.56	8.05	5.46	8.97	4.54	9.88	3.62	4.76	
PROGRESSIVE PROGETTO							-2.00								
QUOTE PROGETTO							420.51	420.55	420.44	420.41					
DISTANZE PARZIALI PROGETTO							2.00	5.15	0.04						

Per il riferimento planimetrico alle sezioni si rimanda all'elaborato grafico "Progetto stradale - Planimetrie stradali e profili longitudinali"

Tracciato GIP 7  
1  
Progr : 0+008.15  
Scala : 200:200  
Q.Rif. : 410.00



PROGRESSIVE TERRENO	19.86	17.85	10.63	3.42	0.00	2.88	11.00	16.39	25.43	29.90	39.86	43.40	54.28	56.91	57.19
QUOTE TERRENO	425.46	425.38	425.31	425.04	424.83	424.66	424.05	423.62	423.00	422.69	422.02	421.30	419.12	418.95	418.93
DISTANZE PARZIALI TERRENO	2.11	7.22	7.20	3.42	2.88	8.12	5.39	9.04	4.47	9.96	3.35	10.88	2.63		
PROGRESSIVE PROGETTO				-2.00	-0.47	0.00				31.44		43.66	47.59	48.33	
QUOTE PROGETTO				424.40	424.43	424.44				424.11		423.87	421.25	420.18	
DISTANZE PARZIALI PROGETTO				1.53	0.07			31.44		12.22		3.93	1.75		



**REGIONE PUGLIA  
PROVINCIA DI BARI  
COMUNE DI GRAVINA IN PUGLIA**



**AUTORIZZAZIONE UNICA EX D.LGS. 387/2003**

**Progetto Definitivo  
Parco eolico "Monte Marano" e opere connesse**

**Progetto stradale - Sezioni trasversali della viabilità di progetto (26)**

CODICE ELABORATO

COMMESSA	FASE	ELABORATO	REV.
F433	A	T09	A

Riproduzione e consegna a terzi solo dietro specifica autorizzazione

SCALA

1:200

Luglio 2021	Prima emissione	MGP	GDS
DATA	DESCRIZIONE	REDATTO	VERIFICATO
			APPROVATO

PROPRONENTE

**FRI-EL S.p.A.**  
Piazza della Rotonda 2  
00186 Roma (RM)  
fri-elspa@legalmail.it  
P. Iva 01652230218  
Cod. Fisc. 07321020153

PROGETTAZIONE

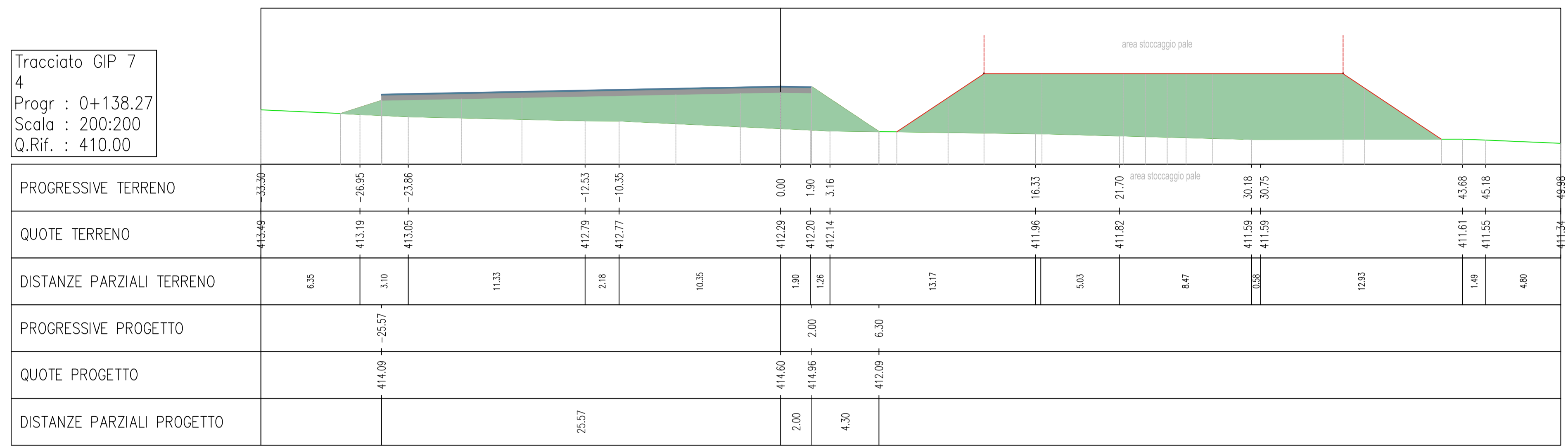
**F4 ingegneria srl**  
via Di Giura - Centro Direzionale, 85100 Potenza  
Tel: +39 0971 1 944 797 - Fax: +39 0971 5 54 52  
www.f4ingegneria.it - f4ingegneria@pec.it

Il Direttore Tecnico  
(Ing. Giuseppe Manzi)



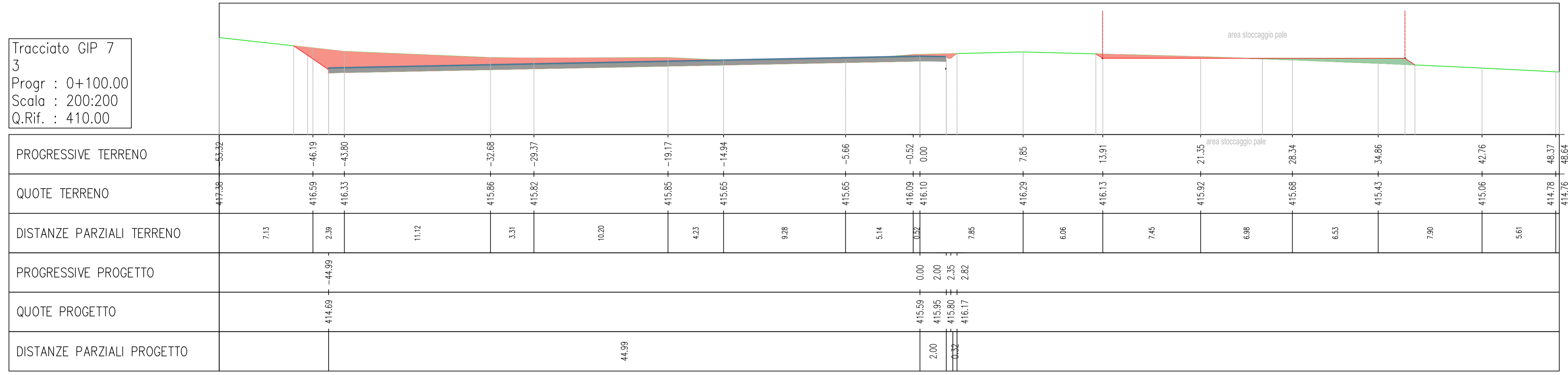
Società certificata secondo la norma UNI-EN ISO 9001:2015 per l'erogazione di servizi di ingegneria nei settori: civile, idraulica, acustica, energia, ambiente (settore IAF: 34).

Tracciato GIP 7  
4  
Progr : 0+138.27  
Scala : 200:200  
Q.Rif. : 410.00



Per il riferimento planimetrico alle sezioni si rimanda all'elaborato grafico "Progetto stradale - Planimetrie stradali e profili longitudinali"

Tracciato GIP 7  
3  
Progr : 0+100.00  
Scala : 200:200  
Q.Rif. : 410.00





**REGIONE PUGLIA  
PROVINCIA DI BARI  
COMUNE DI GRAVINA IN PUGLIA**



**AUTORIZZAZIONE UNICA EX D.LGS. 387/2003**

**Progetto Definitivo  
Parco eolico "Monte Marano" e opere connesse**

TITOLO ELABORATO		CODICE ELABORATO			
<p><b>Progetto stradale - Sezioni trasversali della viabilità di progetto (27)</b></p>		COMMESSA	FASE	ELABORATO	REV.
		F433	A	T09	A
Riproduzione o consegna a terzi solo dietro specifica autorizzazione					
SCALA		1:200			

Luglio 2021	Prima emissione	MCP	GDS
DATA	DESCRIZIONE	REDATTO	VERIFICATO
			APPROVATO

**PROPRONENTE**

**FRI-EL**  
FRI-EL S.p.A.  
Piazza della Rotonda 2  
00186 Roma (RM)  
fri-elspa@legalmail.it  
P. Iva 01652230218  
Cod. Fisc. 07321020153

**PROGETTAZIONE**

**F4 ingegneria srl**  
via Di Giura - Centro Direzionale, 85100 Potenza  
Tel: +39 0971 1 944 797 - Fax: +39 0971 5 54 52  
www.f4ingegneria.it - f4ingegneria@pec.it

Il Direttore Tecnico  
(Ing. Giuseppe Manzi)

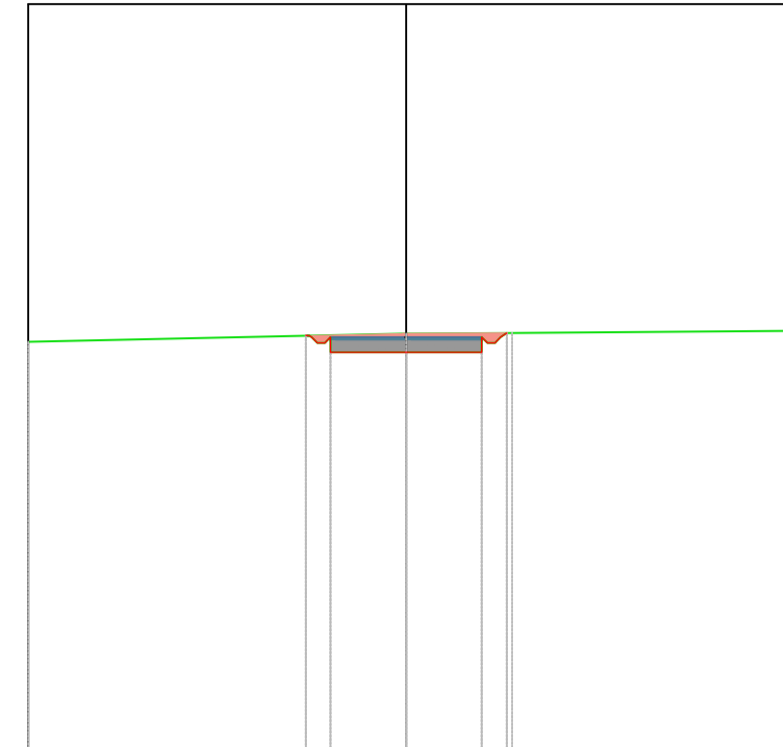


Società certificata secondo la norma UNI-EN ISO 9001:2015 per l'erogazione di servizi di ingegneria nei settori: civile, idraulica, acustica, energia, ambiente (settorc IAF: 34).



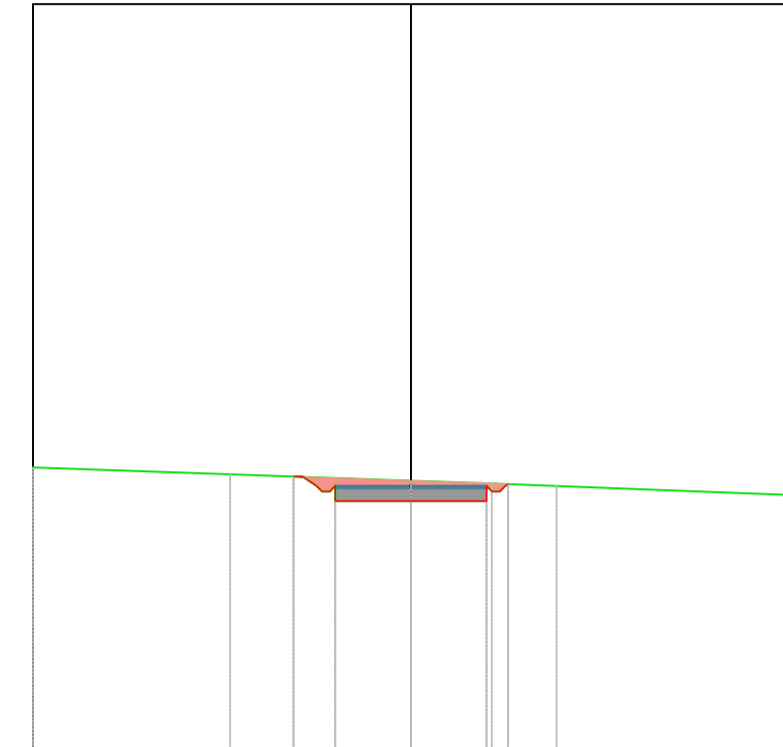


Tracciato GIP 8  
5  
Progr : 0+400.00  
Scala : 200:200  
Q.Rif. : 430.00



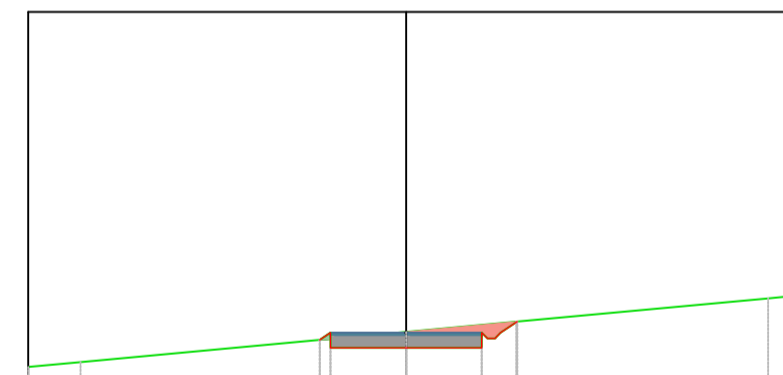
PROGRESSIVE TERRENO	10.00	0.00	2.80	10.00
QUOTE TERRENO	441.07	441.28	441.30	441.36
DISTANZE PARZIALI TERRENO	9.89		2.80	7.19
PROGRESSIVE PROGETTO		-2.65 -2.35	0.00 2.00	2.66
QUOTE PROGETTO		441.24 441.04	440.79 440.79	441.04 441.30
DISTANZE PARZIALI PROGETTO		0.00 2.00	0.00 2.00	

Tracciato GIP 8  
6  
Progr : 0+450.00  
Scala : 200:200  
Q.Rif. : 430.00



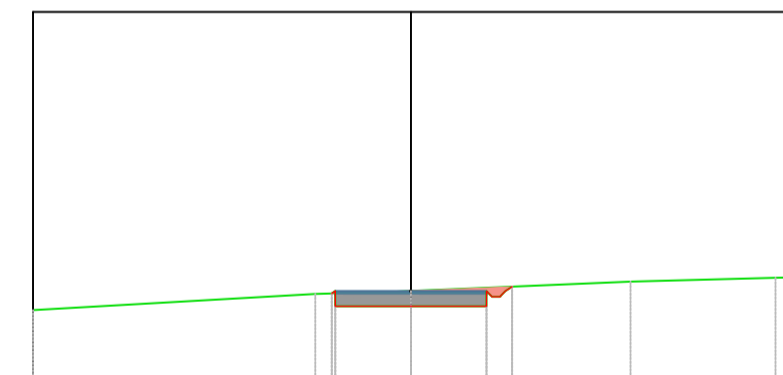
PROGRESSIVE TERRENO	10.00	-4.78	2.14	3.85	10.00
QUOTE TERRENO	437.75	437.56	437.39	437.32	437.02
DISTANZE PARZIALI TERRENO	5.22	4.78	2.14	1.71	6.15
PROGRESSIVE PROGETTO		-3.10 -2.86	-2.00 2.00	2.57	
QUOTE PROGETTO		437.51 437.49	436.86 436.86	437.11 437.30	
DISTANZE PARZIALI PROGETTO		0.35 2.00	0.00 2.00		

Tracciato GIP 8  
3  
Progr : 0+300.00  
Scala : 200:200  
Q.Rif. : 440.00



PROGRESSIVE TERRENO	10.00	-8.61	0.00	9.58	10.00
QUOTE TERRENO	440.61	440.74	441.54	441.80	442.42
DISTANZE PARZIALI TERRENO	1.39	8.24	2.91	6.66	
PROGRESSIVE PROGETTO		-2.28 -2.00	2.00 2.35	2.94	
QUOTE PROGETTO		441.32 441.11	441.11 441.36	441.81 441.81	
DISTANZE PARZIALI PROGETTO		0.00 2.00	0.00 2.00		

Tracciato GIP 8  
4  
Progr : 0+350.00  
Scala : 200:200  
Q.Rif. : 440.00



PROGRESSIVE TERRENO	10.00	-2.53	5.81	9.65	10.00
QUOTE TERRENO	442.11	442.54	442.62	442.86	442.98
DISTANZE PARZIALI TERRENO	7.47	2.11	5.81	3.84	
PROGRESSIVE PROGETTO		-2.09 -2.00	2.00 2.35	2.88	
QUOTE PROGETTO		442.55 442.21	442.21 442.46	442.73	
DISTANZE PARZIALI PROGETTO		0.00 2.00	0.00 2.00		

Per il riferimento planimetrico alle sezioni si rimanda all'elaborato grafico "Progetto stradale - Planimetrie stradali e profili longitudinali"



**REGIONE PUGLIA  
PROVINCIA DI BARI  
COMUNE DI GRAVINA IN PUGLIA**



**AUTORIZZAZIONE UNICA EX D.LGS. 387/2003**

**Progetto Definitivo  
Parco eolico "Monte Marano" e opere connesse**

TITOLO ELABORATO		CODICE ELABORATO	
<b>Progetto stradale - Sezioni trasversali della viabilità di progetto (29)</b>		COMMESSA	FASE
		F433	A
		ELABORATO	REV.
		T09	A

Riproduzione o consegna a terzi solo dietro specifica autorizzazione

SCALA: 1:200

Luglio 2021	Prima emissione	MGP	GDS	GMA
DATA	DESCRIZIONE	REDATTO	VERIFICATO	APPROVATO

**PROPONENTE**

**FRI-EL**

**FRI-EL S.p.A.**  
Piazza della Rotonda 2  
00186 Roma (RM)  
fri-elspa@legalmail.it  
P. Iva 01652230218  
Cod. Fisc. 07321020153

**PROGETTAZIONE**

**F4 ingegneria srl**  
via Di Giura - Centro Direzionale, 85100 Potenza  
Tel: +39 0971 1 944 797 - Fax: +39 0971 5 54 52  
www.f4ingegneria.it - f4ingegneria@pec.it

Il Direttore Tecnico  
(Ing. Giuseppe Manzi)



Società certificata secondo la norma UNI-EN ISO 9001:2015 per l'erogazione di servizi di ingegneria nei settori: civile, idraulica, acustica, energia, ambiente (settore IAF: 34).



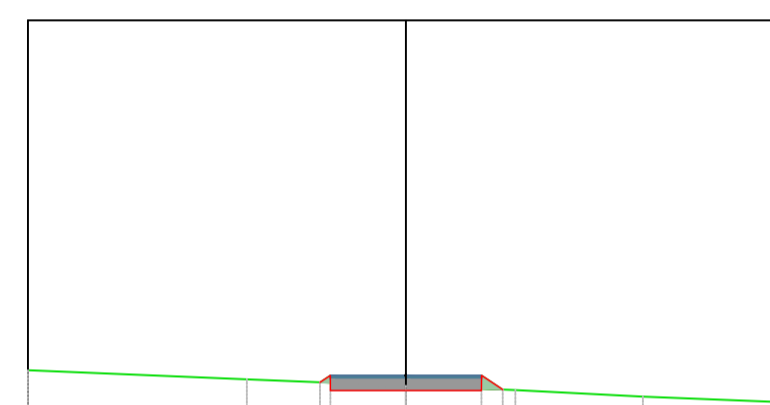









Tracciato GIP 9  
24  
Progr : 1+150.00  
Scala : 200:200  
Q.Rif. : 440.00



PROGRESSIVE TERRENO	10+00		4-21	0+00	2+90	6+27	10+00
QUOTE TERRENO	450.75		450.50	450.33	450.22	450.05	449.90
DISTANZE PARZIALI TERRENO		5.79		4.21	2.90	3.37	3.73
PROGRESSIVE PROGETTO			-2.27	-2.00	2.00	2.56	
QUOTE PROGETTO			450.43	450.21	450.21	450.23	
DISTANZE PARZIALI PROGETTO			2.00	2.00	0.00		

Tracciato GIP 9  
25  
Progr : 1+200.00  
Scala : 200:200  
Q.Rif. : 440.00



PROGRESSIVE TERRENO	10+00		-7.18	-5.49	0+00	3+30	10+00
QUOTE TERRENO	446.71		446.57	446.51	446.33	446.22	446.08
DISTANZE PARZIALI TERRENO		2.82	1.69	5.49	3.30	6.70	
PROGRESSIVE PROGETTO			-2.84	-2.35	0.00	2.00	2.58
QUOTE PROGETTO			446.42	446.05	447.80	446.05	446.25
DISTANZE PARZIALI PROGETTO			0.38	0.00	2.00	0.00	

Per il riferimento planimetrico alle sezioni si rimanda all'elaborato grafico "Progetto stradale - Planimetrie stradali e profili longitudinali"



REGIONE PUGLIA  
PROVINCIA DI BARI  
COMUNE DI GRAVINA IN PUGLIA



AUTORIZZAZIONE UNICA EX D.LGS. 387/2003

Progetto Definitivo  
Parco eolico "Monte Marano" e opere connesse

TITOLO ELABORATO

**Progetto stradale - Sezioni  
trasversali della viabilità di  
progetto (32)**

CODICE ELABORATO

COMMESSA	FASE	ELABORATO	REV.
F433	A	T09	A

Riproduzione o consegna a terzi solo dietro specifica autorizzazione

SCALA

1:200

Luglio 2021	Prima emissione	MGP	GDS	GMA
DATA	DESCRIZIONE	REDATTO	VERIFICATO	APPROVATO

PROPONENTE

**FRI-EL**  
FRI-EL S.p.A.  
Piazza della Rotonda 2  
00186 Roma (RM)  
fri-elspa@legalmail.it  
P. Iva 01652230218  
Cod. Fisc. 07321020153

PROGETTAZIONE

**F4 ingegneria srl**  
Via Di Giura - Centro Direzionale, 85100 Potenza  
Tel: +39 0971 1 944 797 - Fax: +39 0971 5 54 52  
www.f4ingegneria.it - f4ingegneria@pec.it

Il Direttore Tecnico  
(Ing. Giuseppe Manzi)

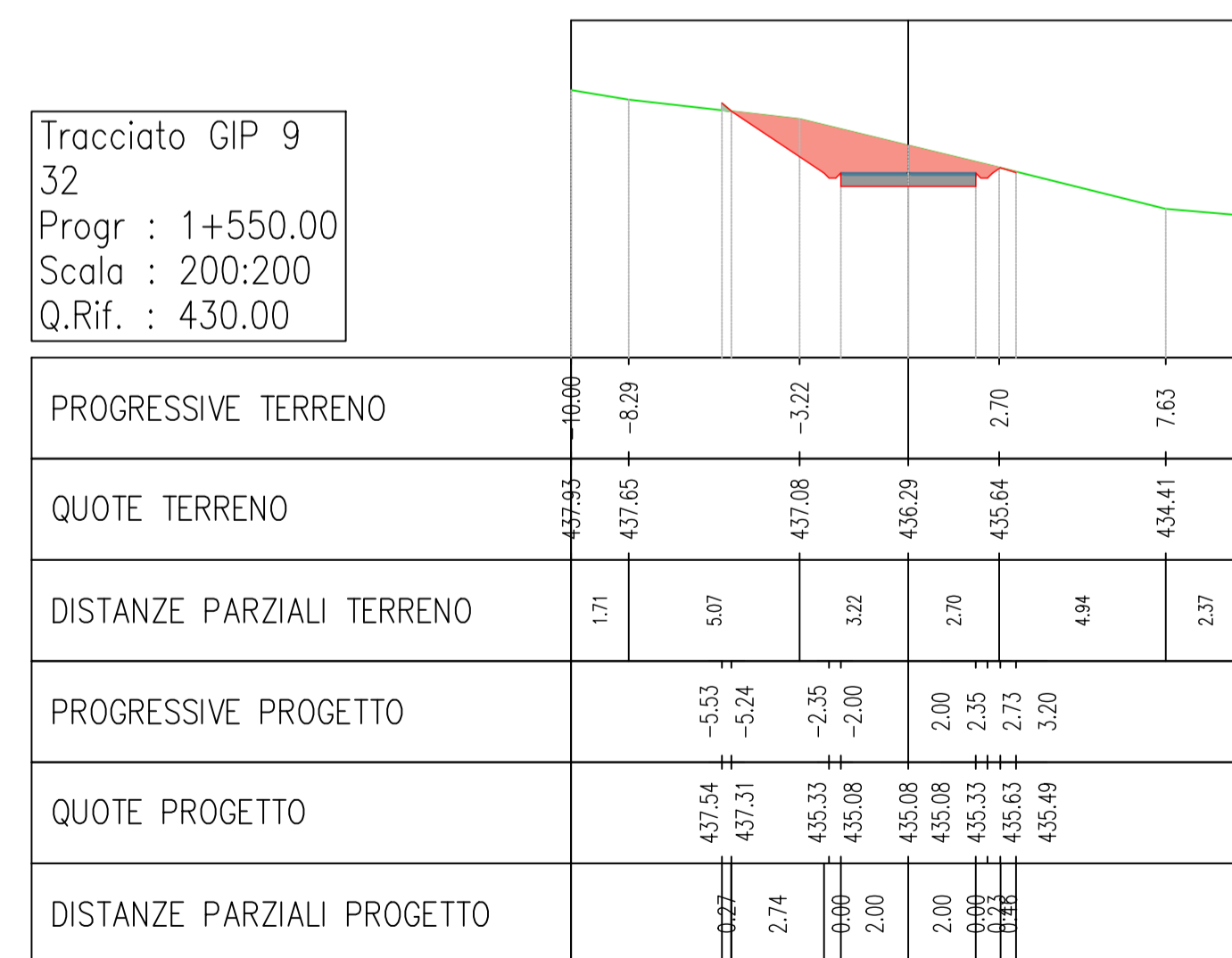
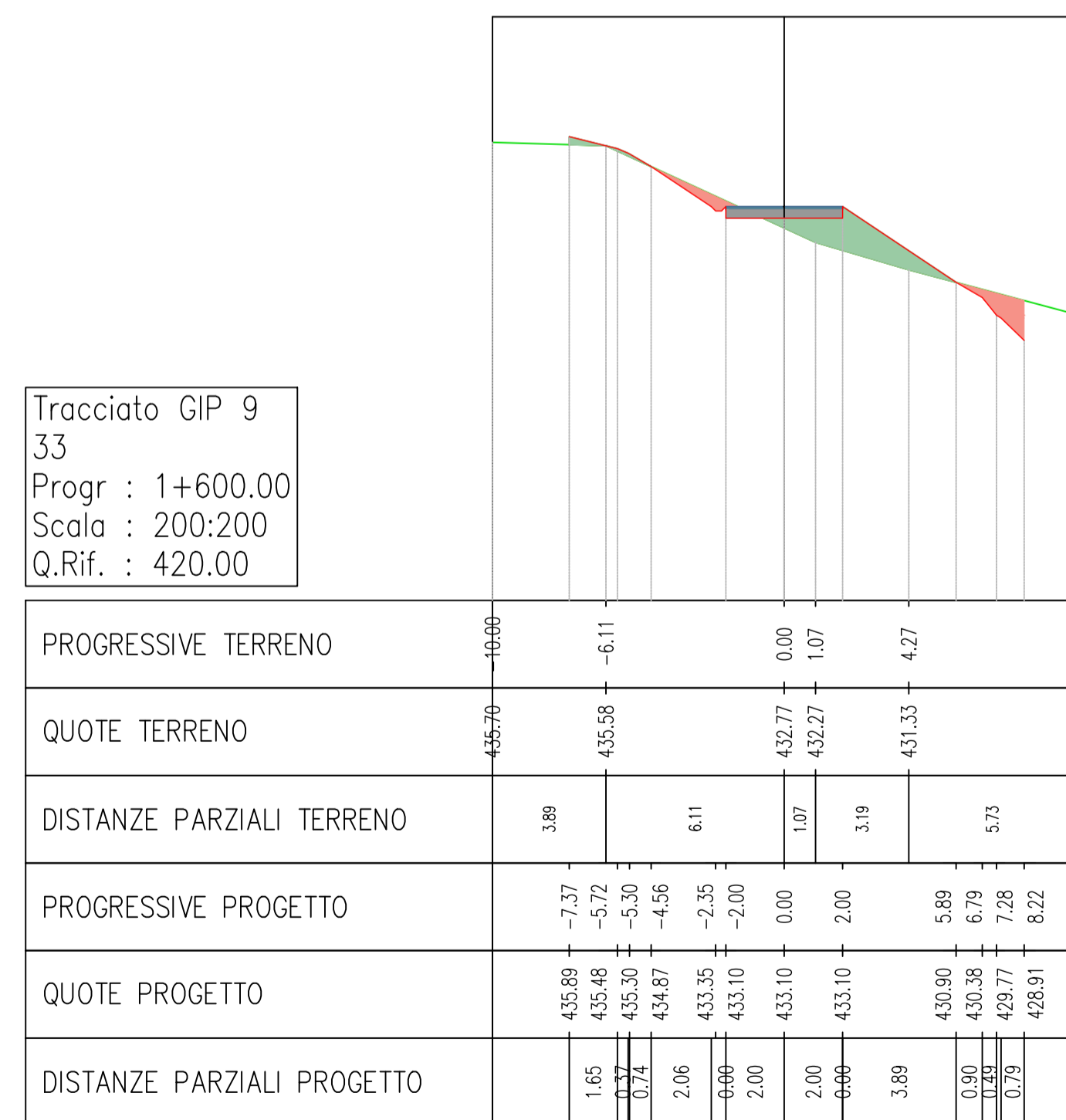
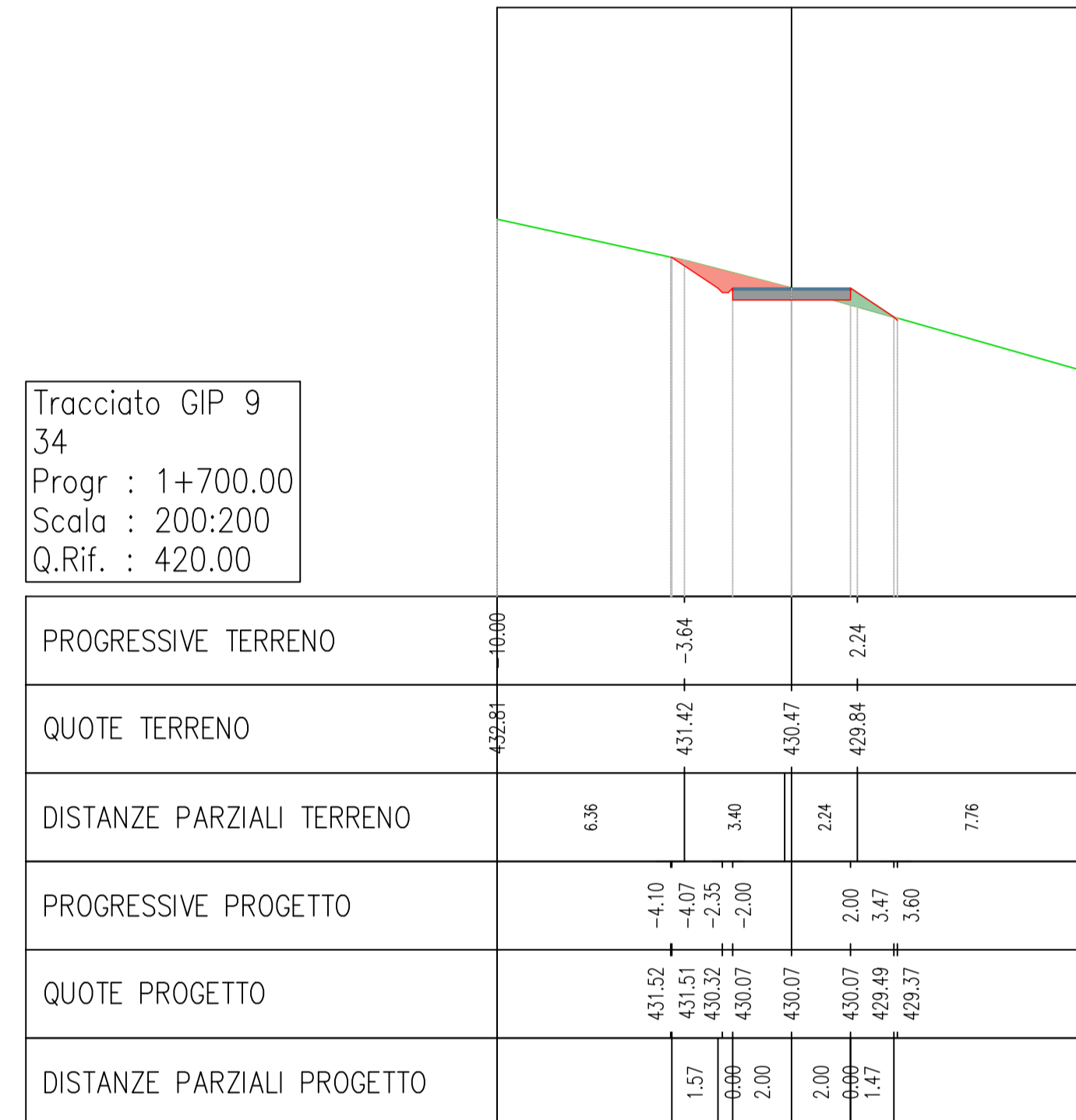


Società certificata secondo la norma UNI-EN ISO 9001:2015 per l'erogazione di servizi di ingegneria nei settori: civile, idraulica, acustica, energia, ambiente (settore IAF: 34)





Per il riferimento planimetrico alle sezioni si rimanda all'elaborato grafico "Progetto stradale - Planimetrie stradali e profili longitudinali"





REGIONE PUGLIA  
PROVINCIA DI BARI  
COMUNE DI GRAVINA IN PUGLIA



**AUTORIZZAZIONE UNICA EX D.LGS. 387/2003**

**Progetto Definitivo**  
**Parco eolico "Monte Marano" e opere connesse**

TITOLO ELABORATO

**Progetto stradale - Sezioni trasversali della viabilità di progetto (34)**

CODICE ELABORATO

COMMESSA	FASE	ELABORATO	REV.
F433	A	T09	A

Riproduzione o consegna a terzi solo dietro specifica autorizzazione

SCALA

1:200

Luglio 2021	Prima emissione	MCP	GDS
DATA	DESCRIZIONE	REDATTO	VERIFICATO
			APPROVATO

PROPONENTE

**FRI-EL**

**FRI-EL S.p.A.**  
Piazza della Rotonda 2  
00186 Roma (RM)  
fri-elspa@legalmail.it  
P. Iva 01652230218  
Cod. Fisc. 07321020153

PROGETTAZIONE

**F4 ingegneria srl**  
via Di Giura - Centro Direzionale, 85100 Potenza  
Tel: +39 0971 1 944 797 - Fax: +39 0971 5 54 52  
www.f4ingegneria.it - f4ingegneria@pec.it

Il Direttore Tecnico  
(Ing. Giuseppe Manzi)



Società certificata secondo la norma UNI-EN ISO 9001:2015 per l'erogazione di servizi di ingegneria nei settori: civile, idraulica, acustica, energia, ambiente (settorc IAF: 34).



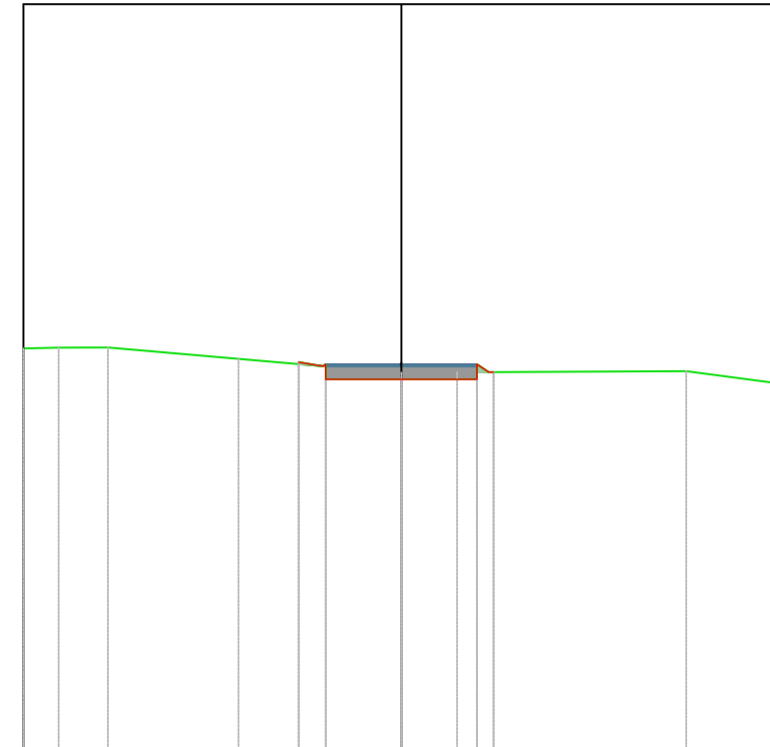






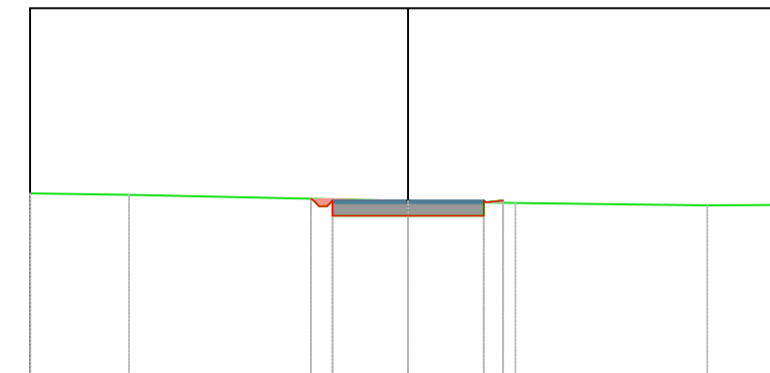


Tracciato GIP 10  
6  
Progr : 0+250.00  
Scala : 200:200  
Q.Rif. : 440.00



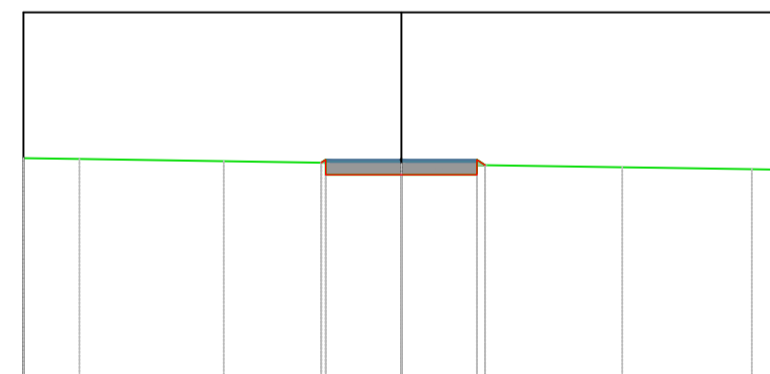
PROGRESSIVE TERRENO	10.00	10.07	10.76	11.31	11.48	11.54	11.60
QUOTE TERRENO	450.98	450.91	450.92	450.82	450.25	450.26	449.93
DISTANZE PARZIALI TERRENO	0.93	1.30	3.46	4.20	1.48	6.06	2.46
PROGRESSIVE PROGETTO				-2.72	0.00	2.32	2.44
QUOTE PROGETTO				450.53	450.08	450.27	450.27
DISTANZE PARZIALI PROGETTO				0.84	2.00	0.32	2.00

Tracciato GIP 10  
7  
Progr : 0+300.00  
Scala : 200:200  
Q.Rif. : 440.00



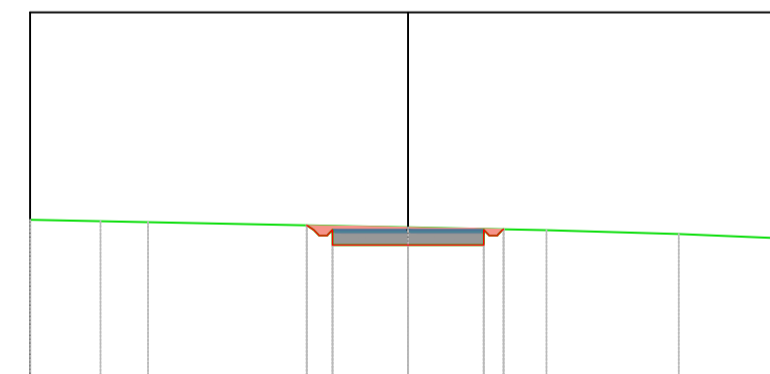
PROGRESSIVE TERRENO	10.00	10.38	10.71	10.84	10.92	10.98	11.00
QUOTE TERRENO	445.10	445.06	444.92	444.90	444.85	444.78	444.80
DISTANZE PARZIALI TERRENO	2.62	6.68	0.71	2.57	5.08	1.92	9.84
PROGRESSIVE PROGETTO			-2.57	-2.35	2.00	2.51	
QUOTE PROGETTO			444.96	444.78	444.51	444.91	
DISTANZE PARZIALI PROGETTO			0.66	2.00	2.00	0.45	

Tracciato GIP 10  
4  
Progr : 0+150.00  
Scala : 200:200  
Q.Rif. : 450.00



PROGRESSIVE TERRENO	10.00	10.52	11.70	12.87	13.99	15.84	17.78	19.27	20.00
QUOTE TERRENO	456.14	456.12	456.06	456.00	455.99	455.90	455.89	455.85	455.84
DISTANZE PARZIALI TERRENO	1.48	3.82	3.83	0.87	5.84	0.94	2.49	0.73	
PROGRESSIVE PROGETTO			-2.12	-2.00	2.00	2.22			
QUOTE PROGETTO			456.02	455.70	455.70	455.96			
DISTANZE PARZIALI PROGETTO			0.66	2.00	0.72	2.00			

Tracciato GIP 10  
5  
Progr : 0+200.00  
Scala : 200:200  
Q.Rif. : 450.00



PROGRESSIVE TERRENO	10.00	10.14	10.68	11.31	11.66	12.16	12.60	13.00
QUOTE TERRENO	454.51	454.48	454.45	454.31	454.24	454.14	454.02	
DISTANZE PARZIALI TERRENO	1.86	1.28	6.39	3.66	3.50	2.84		
PROGRESSIVE PROGETTO			-2.68	-2.35	2.00	2.35		
QUOTE PROGETTO			454.37	454.09	453.84	454.09	454.26	
DISTANZE PARZIALI PROGETTO			0.66	2.00	0.66	2.00		

Per il riferimento planimetrico alle sezioni si rimanda all'elaborato grafico "Progetto stradale - Planimetrie stradali e profili longitudinali"



**REGIONE PUGLIA  
PROVINCIA DI BARI  
COMUNE DI GRAVINA IN PUGLIA**



**AUTORIZZAZIONE UNICA EX D.LGS. 387/2003**

**Progetto Definitivo  
Parco eolico "Monte Marano" e opere connesse**

TITOLO ELABORATO

**Progetto stradale - Sezioni trasversali della viabilità di progetto (38)**

CODICE ELABORATO

COMMESSA	FASE	ELABORATO	REV.
F433	A	T09	A

Riproduzione e consegna a terzi solo dietro specifica autorizzazione

SCALA

1:200

Luglio 2021	Prima emissione	MGP	GDS
DATA	DESCRIZIONE	REDATTO	VERIFICATO
			APPROVATO

PROPRONENTE

**FRI-EL**

**FRI-EL S.p.A.**  
Piazza della Rotonda 2  
00186 Roma (RM)  
fri-elspa@legalmail.it  
P. Iva 01652230218  
Cod. Fisc. 07321020153

PROGETTAZIONE

**F4 ingegneria srl**  
via Di Giura - Centro Direzionale, 85100 Potenza  
Tel: +39 0971 1 944 797 - Fax: +39 0971 5 54 52  
www.f4ingegneria.it - f4ingegneria@pec.it

Il Direttore Tecnico  
(Ing. Giuseppe Manzi)

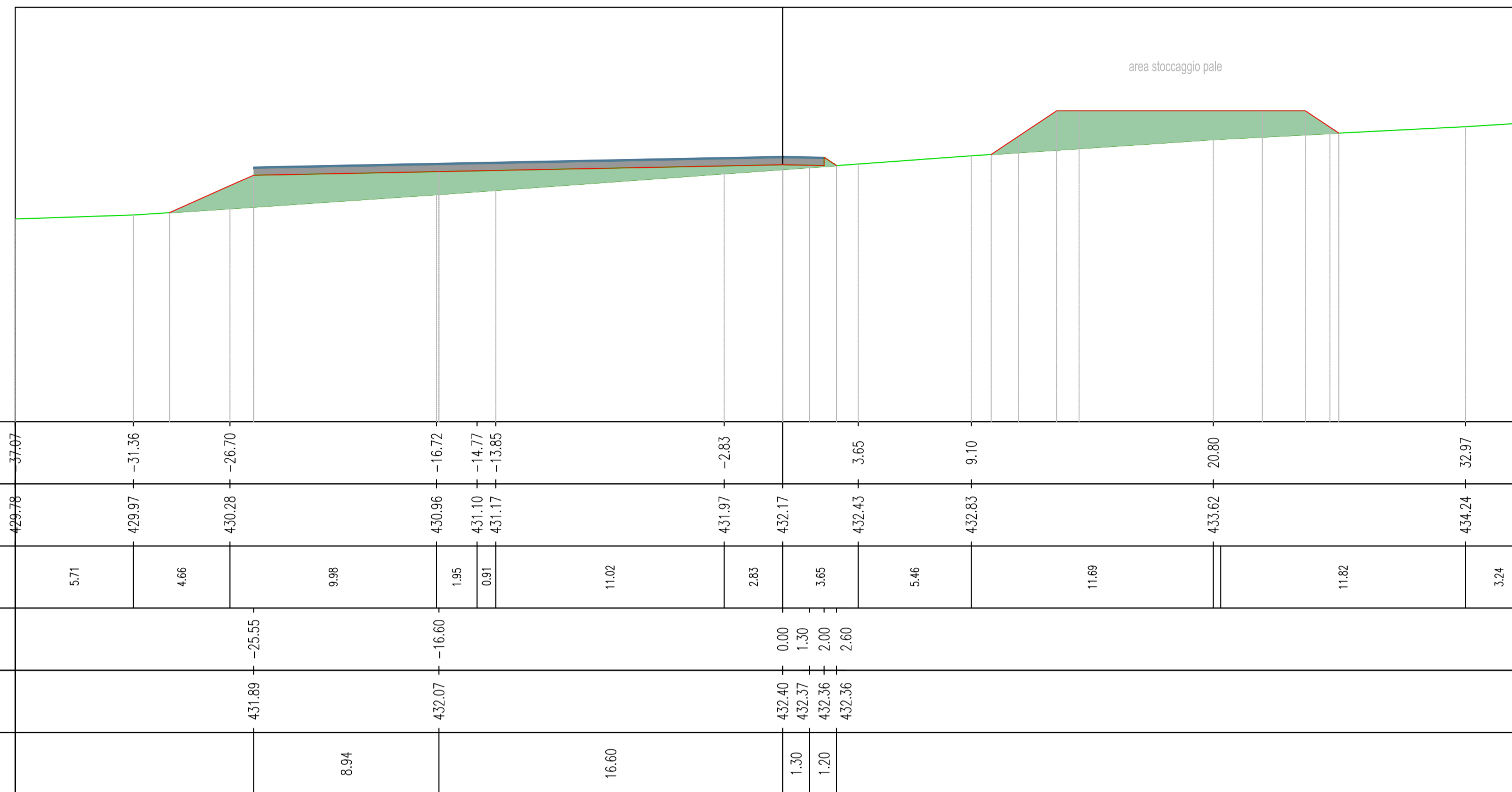


Società certificata secondo la norma UNI-EN ISO 9001:2015 per l'erogazione di servizi di ingegneria nei settori: civile, idraulica, acustica, energia, ambiente (settore IAF: 34).

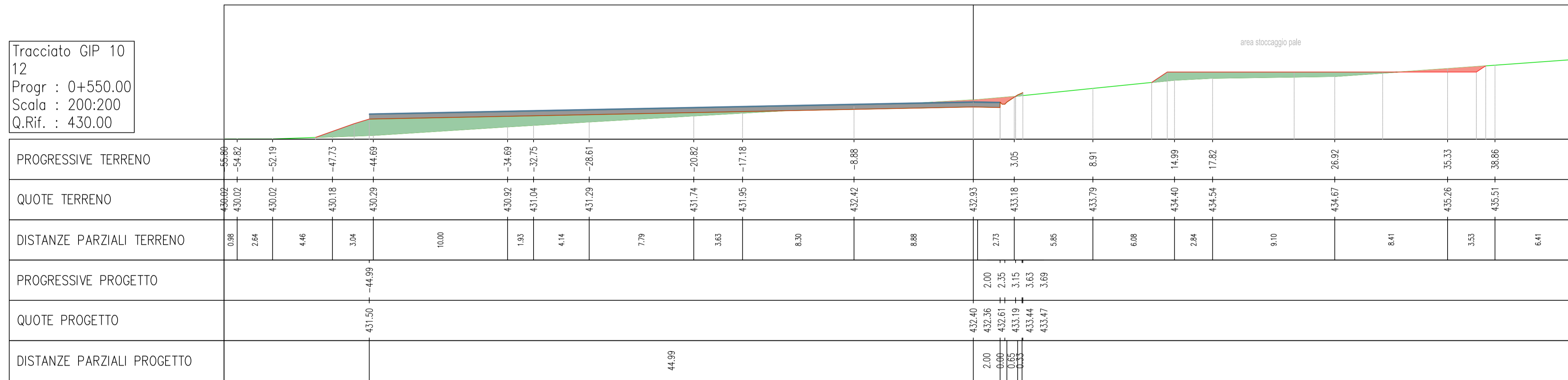




Tracciato GIP 10  
13  
Progr : 0+576.13  
Scala : 200:200  
Q.Rif. : 420.00

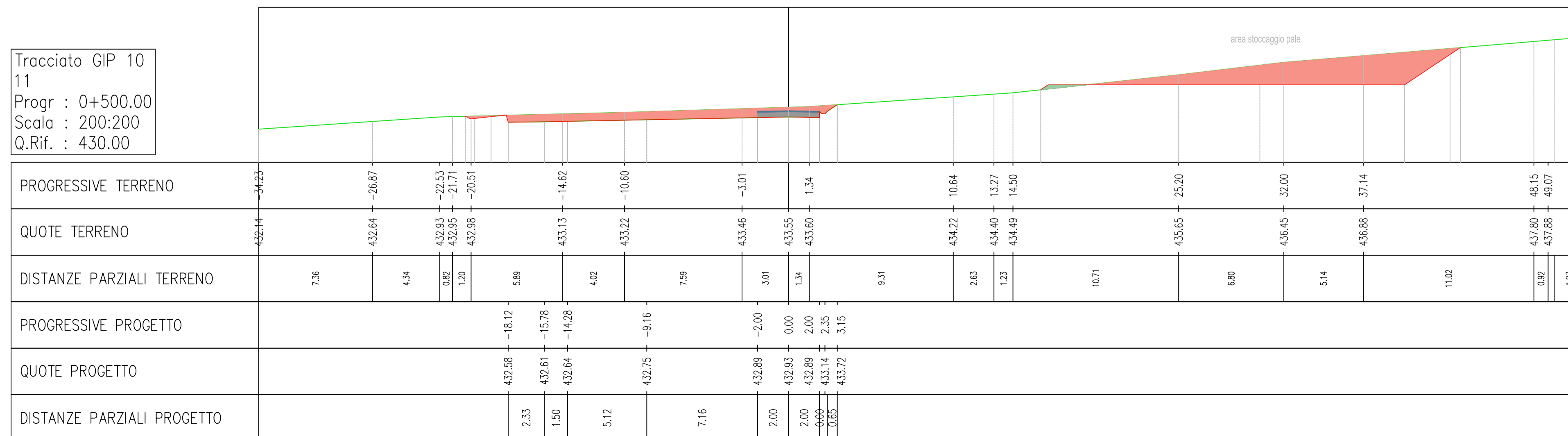


Tracciato GIP 10  
12  
Progr : 0+550.00  
Scala : 200:200  
Q.Rif. : 430.00



Per il riferimento planimetrico alle sezioni si rimanda all'elaborato grafico "Progetto stradale - Planimetrie stradali e profili longitudinali"

Tracciato GIP 10  
11  
Progr : 0+500.00  
Scala : 200:200  
Q.Rif. : 430.00





**REGIONE PUGLIA  
PROVINCIA DI BARI  
COMUNE DI GRAVINA IN PUGLIA**

**AUTORIZZAZIONE UNICA EX D.LGS. 387/2003**

**Progetto Definitivo  
Parco eolico "Monte Marano" e opere connesse**

TITOLO ELABORATO		CODICE ELABORATO		
<b>Progetto stradale - Sezioni trasversali della viabilità di progetto (40)</b>		COMMESSA	FASE	ELABORATO
		F433	A	T09
Riproduzione e consegna a terzi solo dietro specifica autorizzazione				
SCALA		1:200		
DATA	DESCRIZIONE	REDATTO	VERIFICATO	APPROVATO
Luglio 2021	Prima emissione	MCP	GDS	GMA

**PROPRONENTE**

**FRI-EL S.p.A.**  
Piazza della Rotonda 2  
00186 Roma (RM)  
fri-elspa@legalmail.it  
P. Iva 01652230218  
Cod. Fisc. 07321020153

**PROGETTAZIONE**

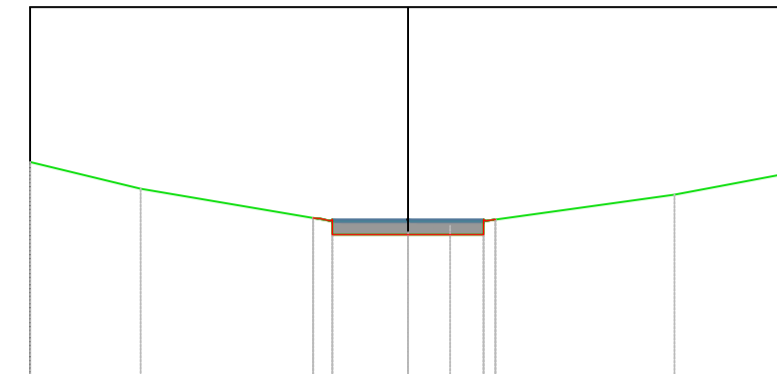
**F4 ingegneria srl**  
via Di Giura - Centro Direzionale, 85100 Potenza  
Tel: +39 0971 1 944 797 - Fax: +39 0971 5 54 52  
www.f4ingegneria.it - f4ingegneria@pec.it

Il Direttore Tecnico  
(Ing. Giuseppe Manzi)



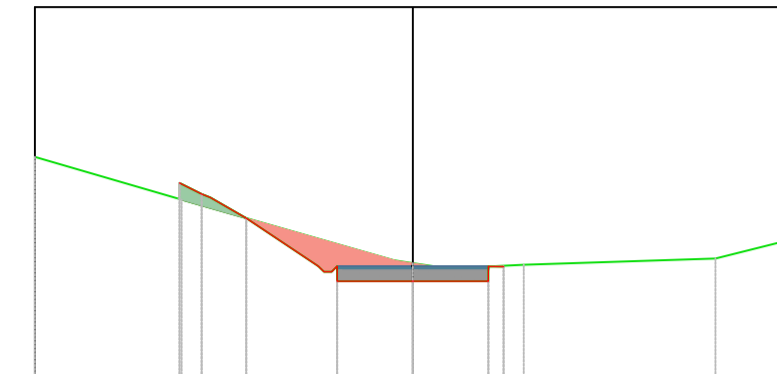
Società certificata secondo la norma UNI-EN ISO 9001:2015 per l'erogazione di servizi di ingegneria nei settori: civile, idraulica, acustica, energia, ambiente (settore IAF: 34).

Tracciato GIP11  
2  
Progr : 0+100.00  
Scala : 200:200  
Q.Rif. : 380.00




PROGRESSIVE TERRENO	10.00	7.07	0.83	1.12	7.05	10.00
QUOTE TERRENO	385.90	385.20	384.14	384.05	385.04	385.60
DISTANZE PARZIALI TERRENO	2.93	6.25	0.82	1.12	5.93	2.95
PROGRESSIVE PROGETTO		-2.51	-2.33	0.00	2.00	2.31
QUOTE PROGETTO		384.42	384.41	383.98	383.98	384.39
DISTANZE PARZIALI PROGETTO		0.27	2.00	2.00	0.26	

Tracciato GIP11  
3  
Progr : 0+150.00  
Scala : 200:200  
Q.Rif. : 390.00



PROGRESSIVE TERRENO	10.00	6.12	0.00	0.95	2.93	8.01	10.00
QUOTE TERRENO	396.04	394.91	393.23	393.09	393.19	393.35	393.85
DISTANZE PARZIALI TERRENO	3.88	5.62	0.95	1.99	5.07	1.99	
PROGRESSIVE PROGETTO		-6.17	-3.35	-4.41	-2.35	-2.00	
QUOTE PROGETTO		395.35	394.97	394.42	393.00	392.75	393.13
DISTANZE PARZIALI PROGETTO		0.53	0.95	1.91	2.00	0.34	

Tracciato GIP11  
1  
Progr : 0+050.00  
Scala : 200:200  
Q.Rif. : 370.00



PROGRESSIVE TERRENO	10.00	8.06	1.78	0.00	2.02	6.53	10.00
QUOTE TERRENO	377.46	377.81	379.03	379.34	379.71	380.92	381.93
DISTANZE PARZIALI TERRENO	1.94	6.28	1.78	2.02	4.51	3.47	
PROGRESSIVE PROGETTO		-2.88	-2.82	-2.55	0.00	2.35	3.92
QUOTE PROGETTO		378.81	378.82	378.99	378.87	379.12	380.22
DISTANZE PARZIALI PROGETTO		0.15	1.62	1.81	0.00	1.30	

Per il riferimento planimetrico alle sezioni si rimanda all'elaborato grafico "Progetto stradale - Planimetrie stradali e profili longitudinali"



**REGIONE PUGLIA  
PROVINCIA DI BARI  
COMUNE DI GRAVINA IN PUGLIA**



**AUTORIZZAZIONE UNICA EX D.LGS. 387/2003**

**Progetto Definitivo  
Parco eolico "Monte Marano" e opere connesse**

TITOLO ELABORATO		CODICE ELABORATO			
<b>Progetto stradale - Sezioni trasversali della viabilità di progetto (41)</b>		COMMESSA	FASE	ELABORATO	REV.
		F433	A	T09	A
Riproduzione e consegna a terzi solo dietro specifica autorizzazione					
SCALA					
1:200					
Luglio 2021	Prima emissione	MCP	GDS	GMA	
DATA	DESCRIZIONE	REDATTO	VERIFICATO	APPROVATO	

**PROPONENTE**

**FRI-EL**  
FRI-EL S.p.A.  
Piazza della Rotonda 2  
00186 Roma (RM)  
fri-elspa@legalmail.it  
P. Iva 01652230218  
Cod. Fisc. 07321020153

**PROGETTAZIONE**

**F4 ingegneria srl**  
via Di Giura - Centro Direzionale, 85100 Potenza  
Tel: +39 0971 1 944 797 - Fax: +39 0971 5 54 52  
www.f4ingegneria.it - f4ingegneria@pec.it

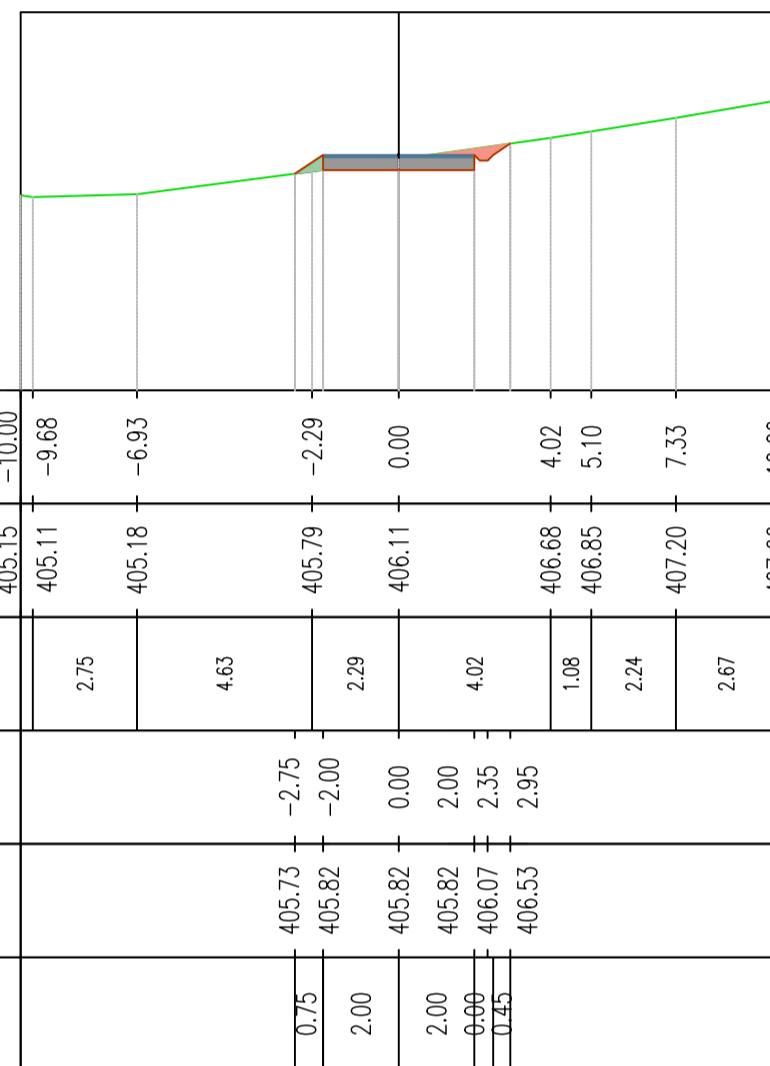
Il Direttore Tecnico  
(Ing. Giuseppe Manzi)



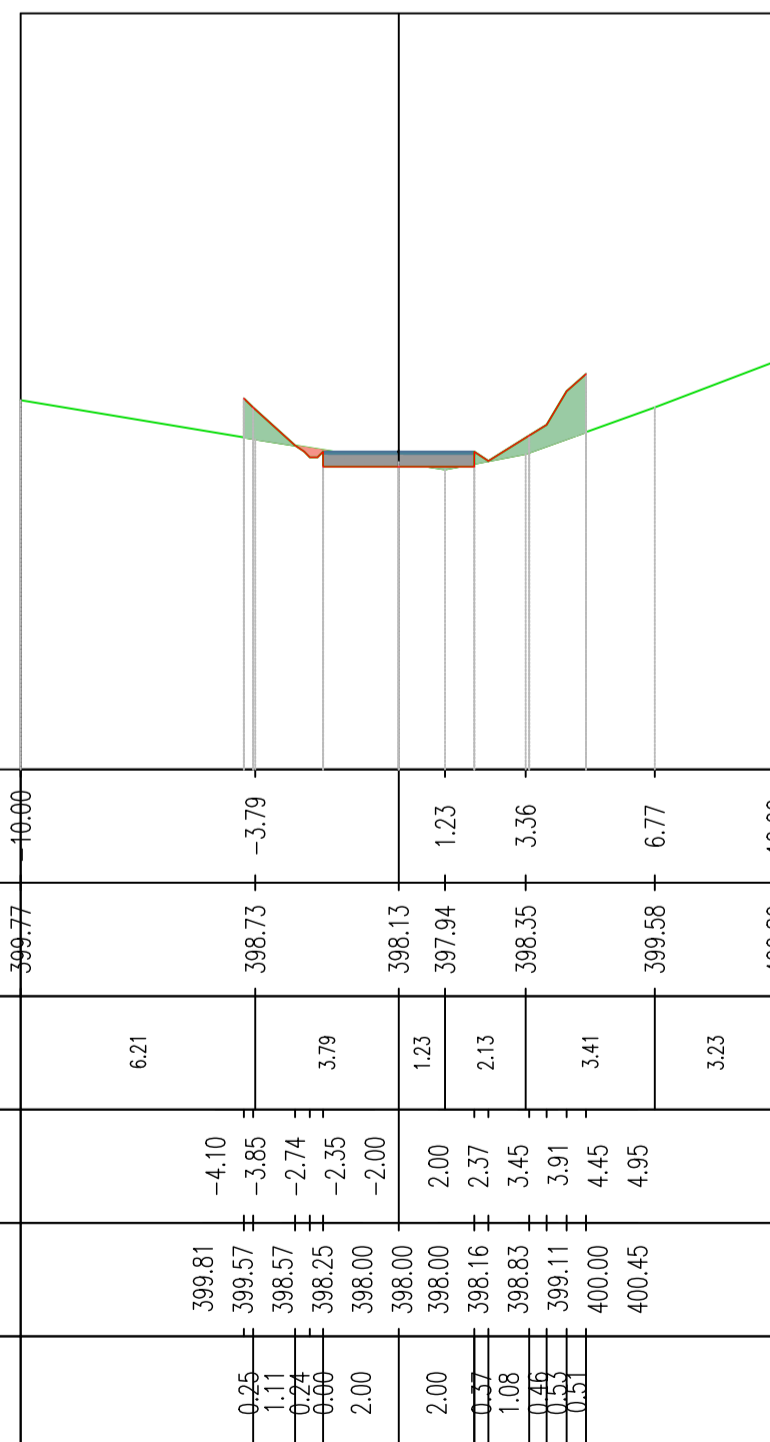
Società certificata secondo la norma UNI-EN ISO 9001:2015 per l'erogazione di servizi di ingegneria nei settori: civile, idraulica, acustica, energia, ambiente (settore IAF: 34).



Tracciato GIP11  
6  
Progr : 0+300.00  
Scala : 200:200  
Q.Rif. : 400.00

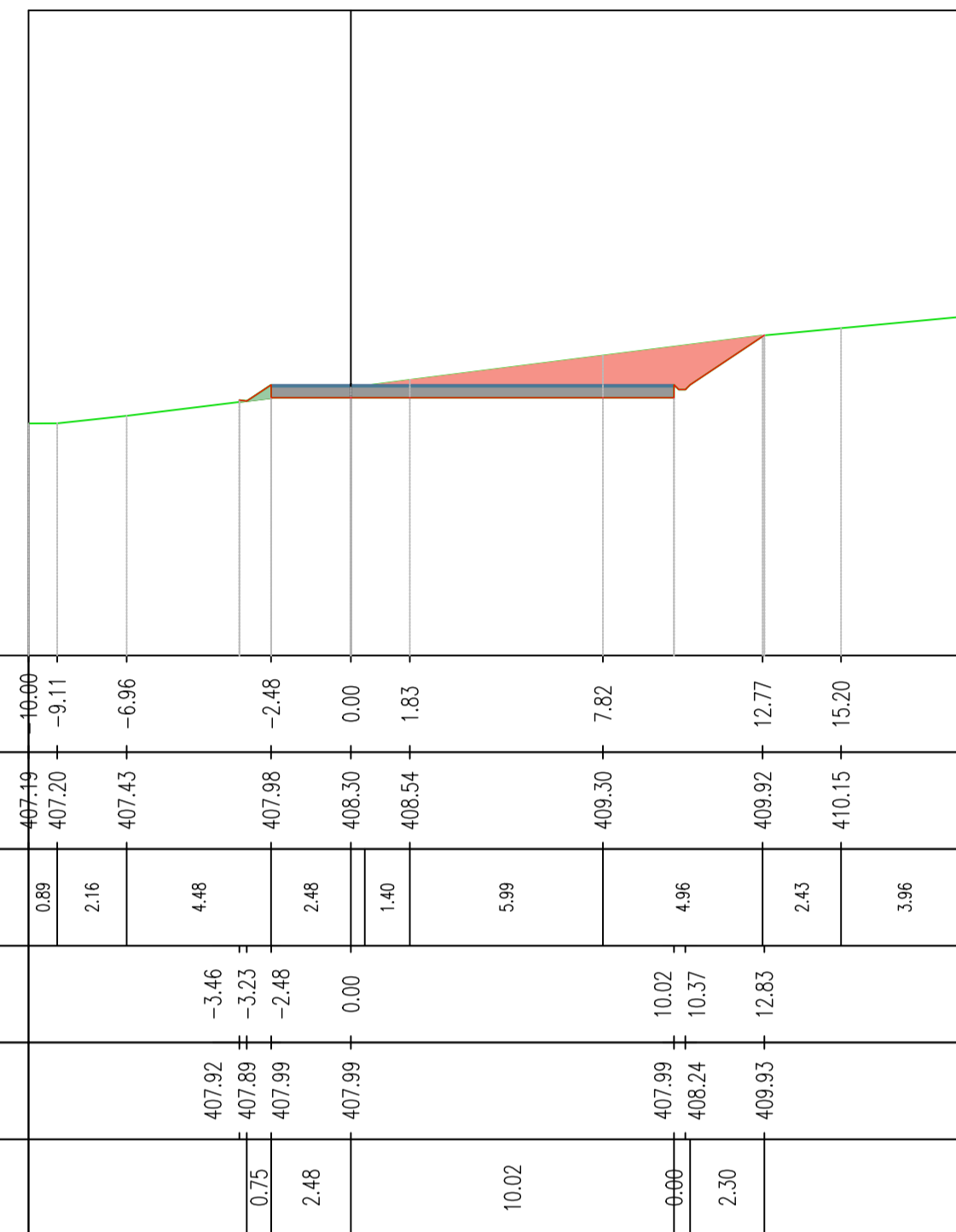


Tracciato GIP11  
4  
Progr : 0+200.00  
Scala : 200:200  
Q.Rif. : 390.00



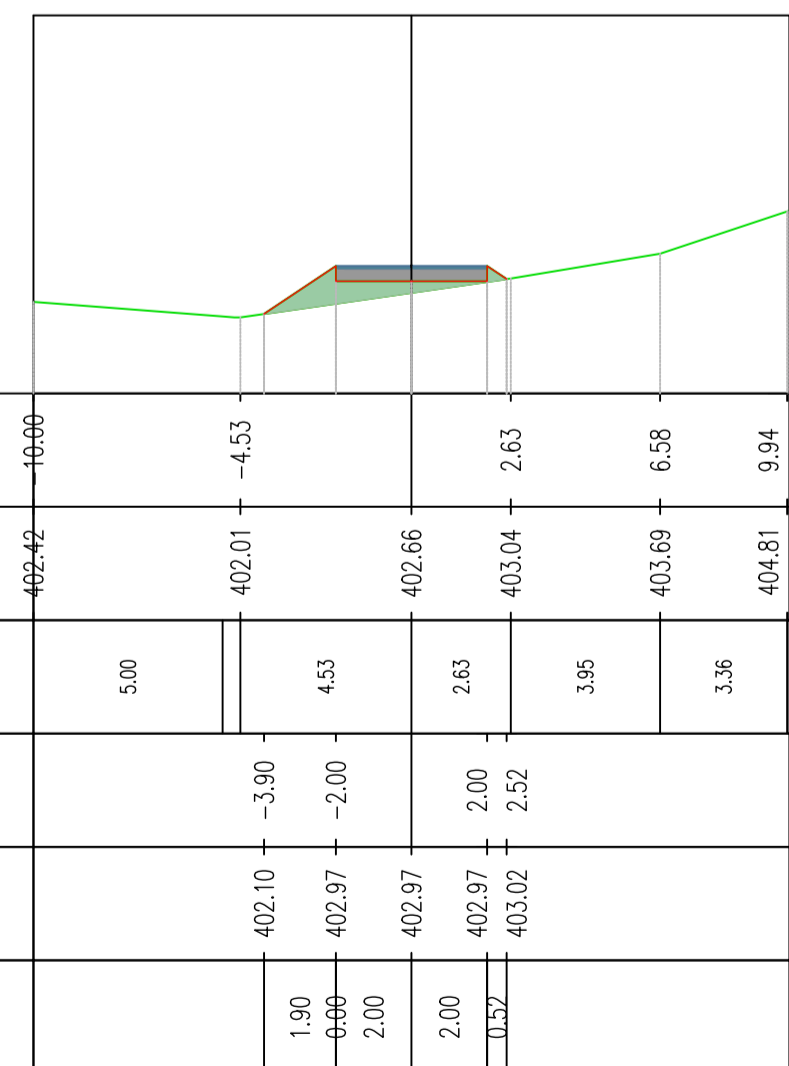
PROGRESSIVE TERRENO	10.00	3.79	1.23	3.36	6.77	10.00						
QUOTE TERRENO	399.77	398.73	398.13	397.94	398.35	399.68	400.00					
DISTANZE PARZIALI TERRENO	6.21	3.79	1.23	2.13	3.41	3.23						
PROGRESSIVE PROGETTO		-4.10	-3.85	-2.74	-2.35	2.00	2.37	3.45	3.91	4.45	4.95	
QUOTE PROGETTO		399.81	399.57	398.57	398.25	398.00	398.00	398.16	398.83	399.11	400.00	400.45
DISTANZE PARZIALI PROGETTO		0.95	1.11	0.74	0.60	2.00	0.37	1.08	0.45	0.31	0.31	

Tracciato GIP11  
7  
Progr : 0+350.00  
Scala : 200:200  
Q.Rif. : 400.00



PROGRESSIVE TERRENO	10.00	9.11	8.96	2.48	0.00	1.83	7.82	12.77	15.20	19.16
QUOTE TERRENO	407.19	407.20	407.43	407.98	408.30	408.54	409.30	409.92	410.15	410.52
DISTANZE PARZIALI TERRENO	0.88	2.16	4.48	2.48	1.40	5.99	4.96	2.43	3.96	
PROGRESSIVE PROGETTO		-3.46	-3.23	-2.48	0.00	10.02	10.37	12.83		
QUOTE PROGETTO		407.92	407.89	407.99	407.99	408.24	407.99	408.24	409.93	
DISTANZE PARZIALI PROGETTO		0.75	2.48		10.02	0.60	2.30			

Tracciato GIP11  
5  
Progr : 0+250.00  
Scala : 200:200  
Q.Rif. : 400.00



PROGRESSIVE TERRENO	10.00	4.53	2.63	6.58	9.94	10.00	
QUOTE TERRENO	402.42	402.01	402.66	403.04	403.69	404.81	404.83
DISTANZE PARZIALI TERRENO	5.00	4.53	2.63	3.96	3.36		
PROGRESSIVE PROGETTO		-3.90	-2.00	2.00	2.52		
QUOTE PROGETTO		402.10	402.97	402.97	402.97	403.02	
DISTANZE PARZIALI PROGETTO		1.90	0.60	2.00	0.52		

Per il riferimento planimetrico alle sezioni si rimanda all'elaborato grafico "Progetto stradale - Planimetrie stradali e profili longitudinali"



**REGIONE PUGLIA  
PROVINCIA DI BARI  
COMUNE DI GRAVINA IN PUGLIA**



**AUTORIZZAZIONE UNICA EX D.LGS. 387/2003**

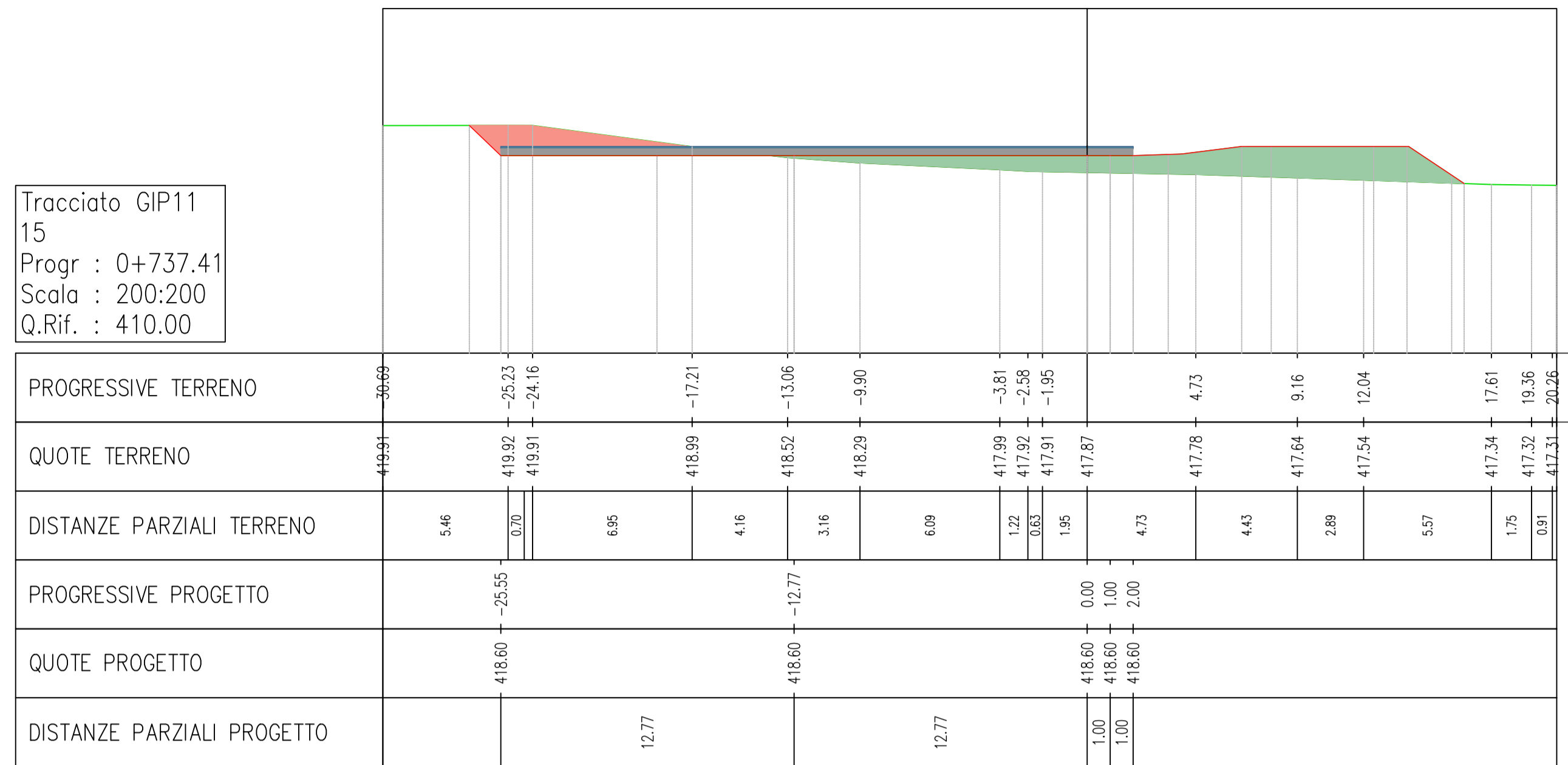
**Progetto Definitivo  
Parco eolico "Monte Marano" e opere connesse**

<b>TITOLO ELABORATO</b>	<b>CODICE ELABORATO</b>												
<b>Progetto stradale - Sezioni trasversali della viabilità di progetto (42)</b>	<table border="1" style="width: 100%; border-collapse: collapse;"> <tr> <th>COMMESSA</th> <th>FASE</th> <th>ELABORATO</th> <th>REV.</th> </tr> <tr> <td>F433</td> <td>A</td> <td>T09</td> <td>A</td> </tr> </table>	COMMESSA	FASE	ELABORATO	REV.	F433	A	T09	A				
COMMESSA	FASE	ELABORATO	REV.										
F433	A	T09	A										
Riproduzione e consegna a terzi solo dietro specifica autorizzazione													
<table border="1" style="width: 100%; border-collapse: collapse;"> <tr> <td colspan="2">SCALA</td> </tr> <tr> <td colspan="2" style="text-align: center;">1:200</td> </tr> </table>		SCALA		1:200									
SCALA													
1:200													
<table border="1" style="width: 100%; border-collapse: collapse;"> <tr> <td style="width: 25%;">Luglio 2021</td> <td style="width: 25%;">Prima emissione</td> <td style="width: 25%;">MGP</td> <td style="width: 25%;">GDS</td> </tr> <tr> <td>DATA</td> <td>DESCRIZIONE</td> <td>REDATTO</td> <td>VERIFICATO</td> </tr> <tr> <td></td> <td></td> <td></td> <td>APPROVATO</td> </tr> </table>		Luglio 2021	Prima emissione	MGP	GDS	DATA	DESCRIZIONE	REDATTO	VERIFICATO				APPROVATO
Luglio 2021	Prima emissione	MGP	GDS										
DATA	DESCRIZIONE	REDATTO	VERIFICATO										
			APPROVATO										
<p><b>PROPRONENTE</b></p> <p><b>FRI-EL S.p.A.</b> Piazza della Rotonda 2 00186 Roma (RM) fri-elspa@legalmail.it P. Iva 01652230218 Cod. Fisc. 07321020153</p>	<p><b>PROGETTAZIONE</b></p> <p><b>F4 ingegneria srl</b> via Di Giura - Centro Direzionale, 85100 Potenza Tel: +39 0971 1 944 797 - Fax: +39 0971 5 54 52 www.f4ingegneria.it - f4ingegneria@pec.it</p> <p>Il Direttore Tecnico (Ing. Giuseppe Manzi)</p>  <p>Società certificata secondo la norma UNI-EN ISO 9001:2015 per l'erogazione di servizi di ingegneria nei settori: civile, idraulica, acustica, energia, ambiente (settore IAF: 34).</p> 												

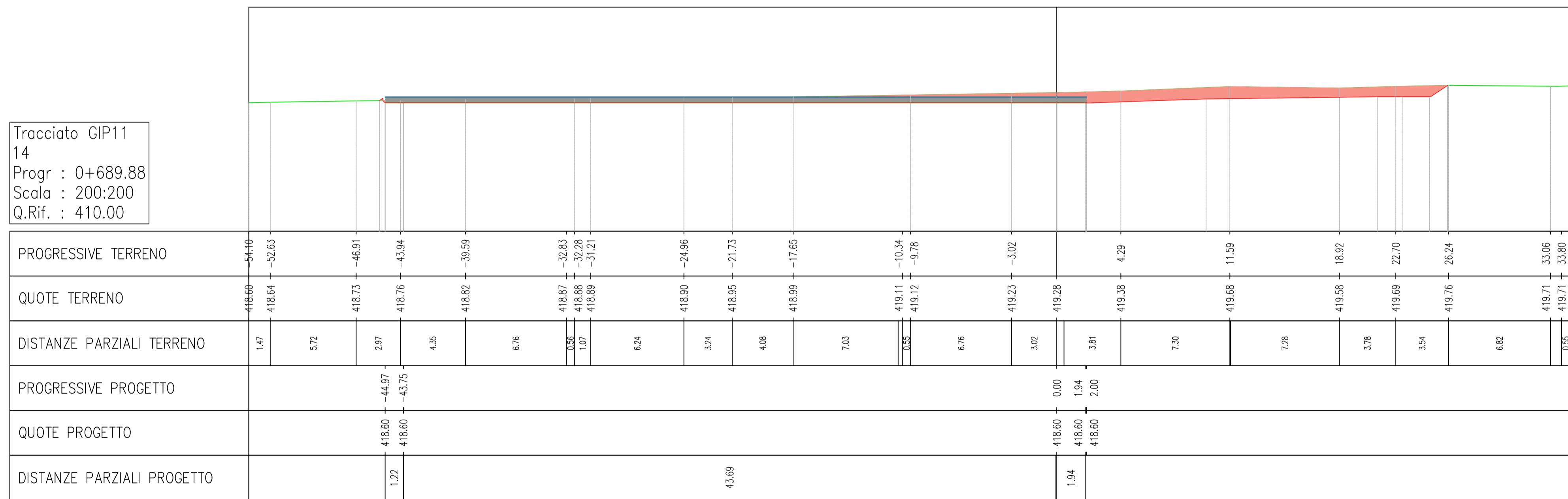




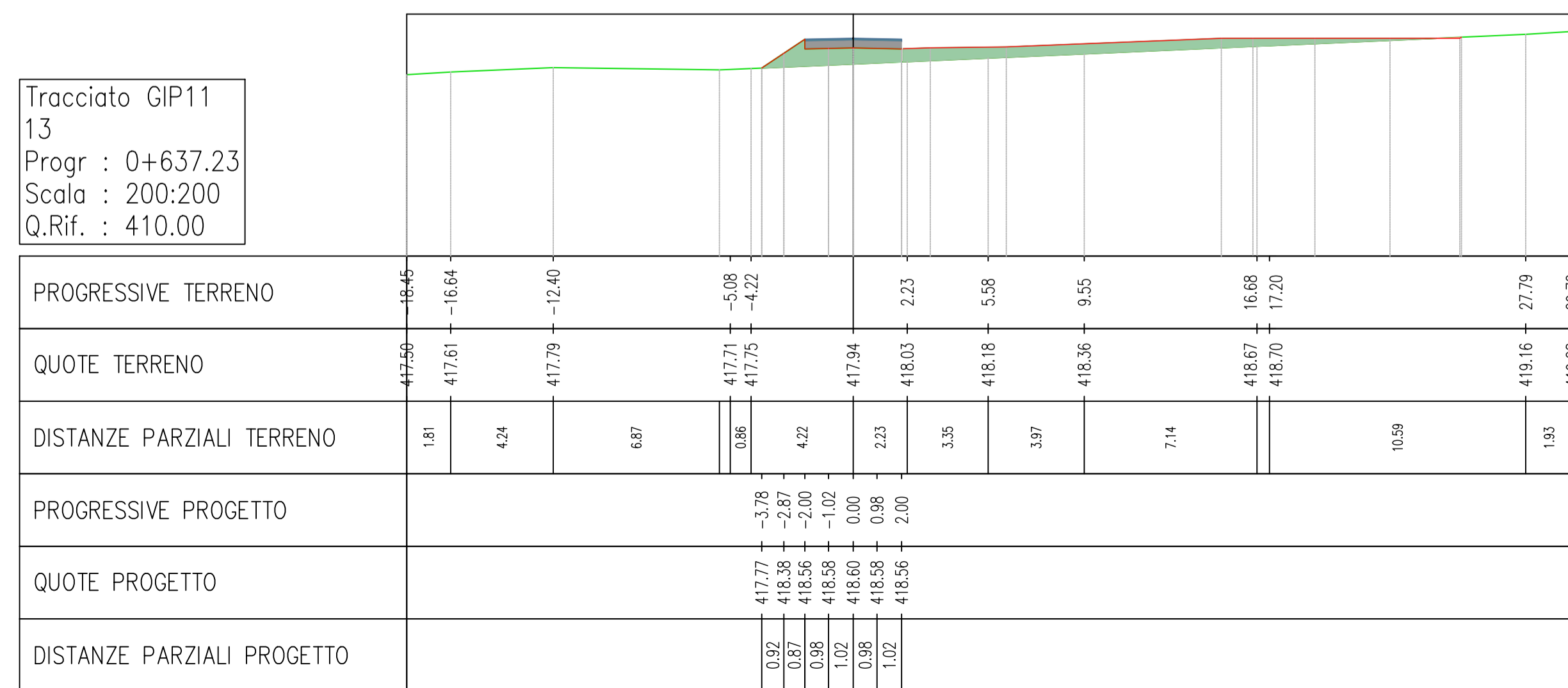
Tracciato GIP11  
15  
Progr : 0+737.41  
Scala : 200:200  
Q.Rif. : 410.00



Tracciato GIP11  
14  
Progr : 0+689.88  
Scala : 200:200  
Q.Rif. : 410.00



Tracciato GIP11  
13  
Progr : 0+637.23  
Scala : 200:200  
Q.Rif. : 410.00



Per il riferimento planimetrico alle sezioni si rimanda all'elaborato grafico "Progetto stradale - Planimetrie stradali e profili longitudinali"



REGIONE PUGLIA  
PROVINCIA DI BARI  
COMUNE DI GRAVINA IN PUGLIA



**AUTORIZZAZIONE UNICA EX D.LGS. 387/2003**

**Progetto Definitivo**  
**Parco eolico "Monte Marano" e opere connesse**

TITOLO ELABORATO

**Progetto stradale - Sezioni trasversali della viabilità di progetto (44)**

CODICE ELABORATO

COMMESSA	FASE	ELABORATO	REV.
F433	A	T09	A

Riproduzione o consegna a terzi solo dietro specifica autorizzazione

SCALA

1:200

Luglio 2021	Prima emissione	MGP	GDS
DATA	DESCRIZIONE	REDATTO	VERIFICATO
			APPROVATO

PROPRONENTE

FRI-EL

**FRI-EL S.p.A.**  
Piazza della Rotonda 2  
00186 Roma (RM)  
fri-elspa@legalmail.it  
P. Iva 01652230218  
Cod. Fisc. 07321020153

PROGETTAZIONE

**F4 ingegneria srl**  
via Di Giura - Centro Direzionale, 85100 Potenza  
Tel: +39 0971 1 944 797 - Fax: +39 0971 5 54 52  
www.f4ingegneria.it - f4ingegneria@pec.it

Il Direttore Tecnico  
(Ing. Giuseppe Manzi)

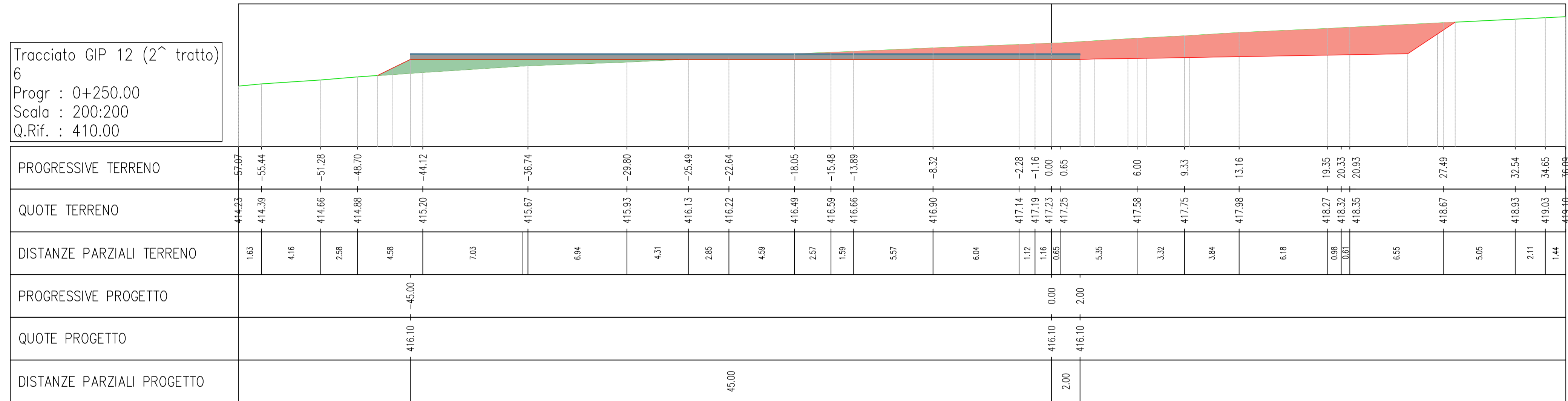
  


Società certificata secondo la norma UNI-EN ISO 9001:2015 per l'erogazione di servizi di ingegneria nei settori: civile, idraulica, acustica, energia, ambiente (settore IAF: 34).



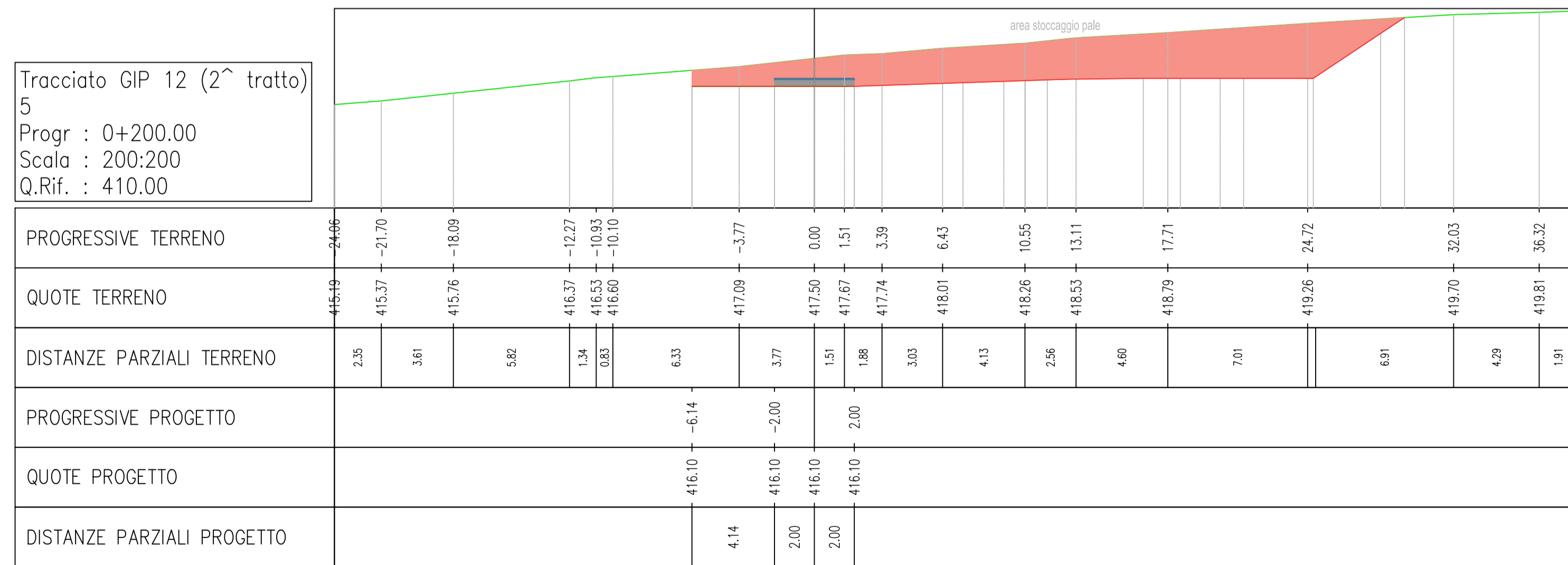


Tracciato GIP 12 (2^ tratto)  
6  
Progr : 0+250.00  
Scala : 200:200  
Q.Rif. : 410.00



Per il riferimento planimetrico alle sezioni si rimanda all'elaborato grafico "Progetto stradale - Planimetrie stradali e profili longitudinali"

Tracciato GIP 12 (2^ tratto)  
5  
Progr : 0+200.00  
Scala : 200:200  
Q.Rif. : 410.00





REGIONE PUGLIA  
PROVINCIA DI BARI  
COMUNE DI GRAVINA IN PUGLIA



**AUTORIZZAZIONE UNICA EX D.LGS. 387/2003**

**Progetto Definitivo**  
**Parco eolico "Monte Marano" e opere connesse**

TITOLO ELABORATO

**Progetto stradale - Sezioni trasversali della viabilità di progetto (46)**

CODICE ELABORATO

COMMESSA	FASE	ELABORATO	REV.
F433	A	T09	A

Riproduzione e consegna a terzi solo dietro specifica autorizzazione

SCALA

1:200

Luglio 2021	Prima emissione	MGP	GDS
DATA	DESCRIZIONE	REDATTO	VERIFICATO
			APPROVATO

PROPRONENTE

FRI-EL

**FRI-EL S.p.A.**  
Piazza della Rotonda 2  
00186 Roma (RM)  
fri-elspa@legalmail.it  
P. Iva 01652230218  
Cod. Fisc. 07321020153

PROGETTAZIONE



**F4 ingegneria srl**  
via Di Giura - Centro Direzionale, 85100 Potenza  
Tel: +39 0971 1 944 797 - Fax: +39 0971 5 54 52  
www.f4ingegneria.it - f4ingegneria@pec.it

Il Direttore Tecnico  
(Ing. Giuseppe Manzi)



Società certificata secondo la norma UNI-EN ISO 9001:2015 per l'erogazione di servizi di ingegneria nei settori: civile, idraulica, acustica, energia, ambiente (settore IAF: 34).

