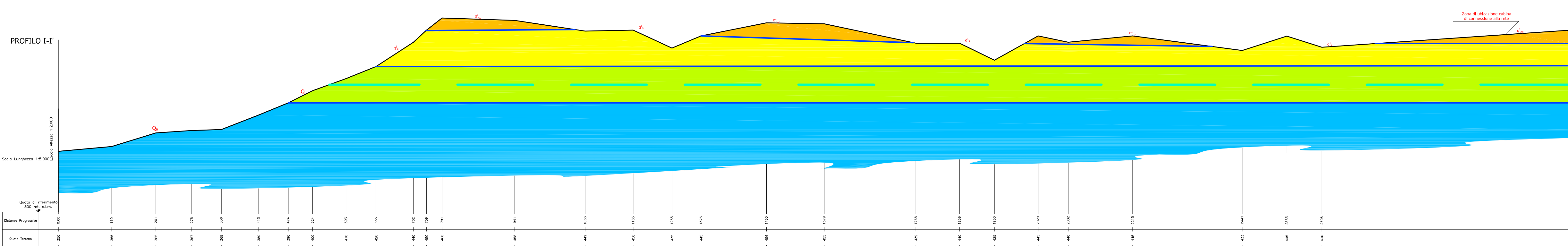
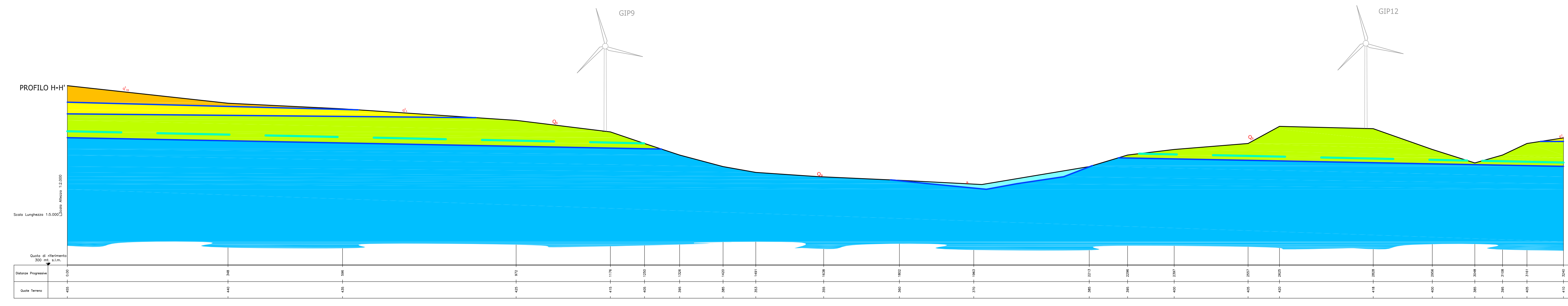
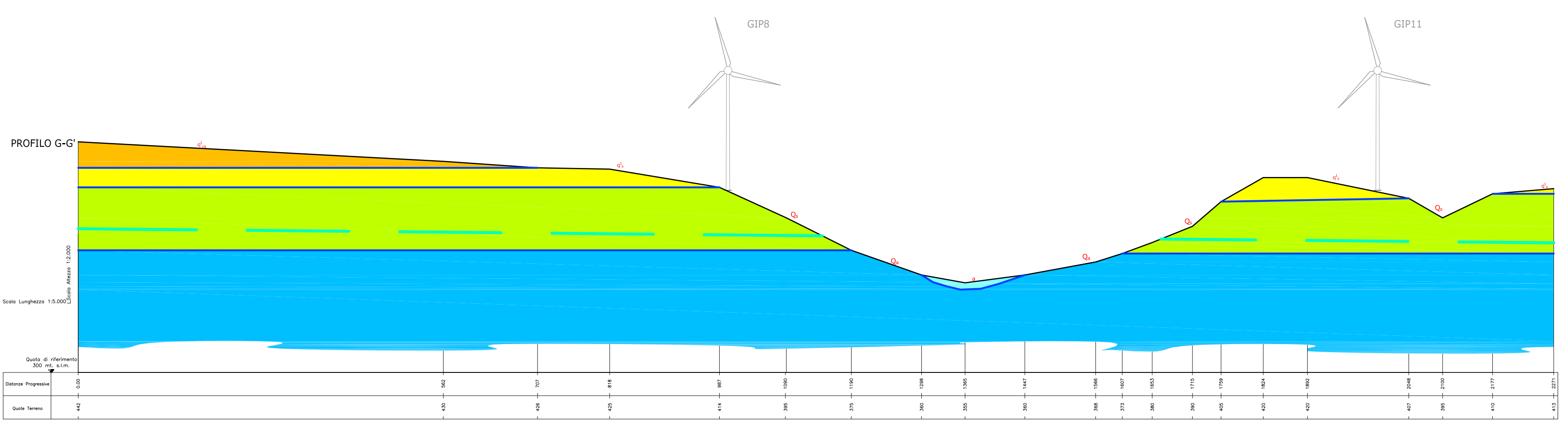
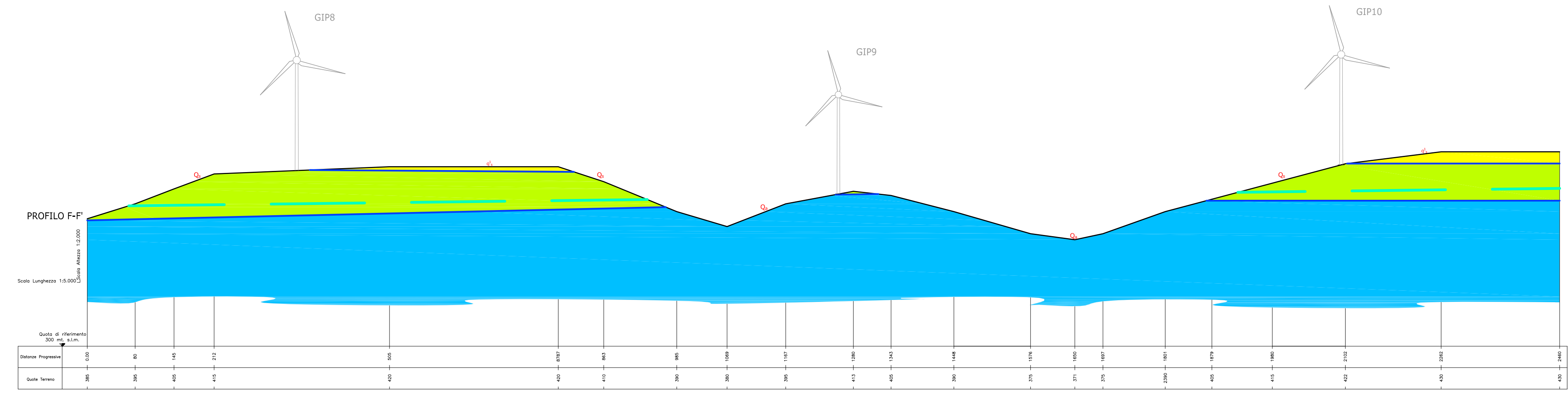
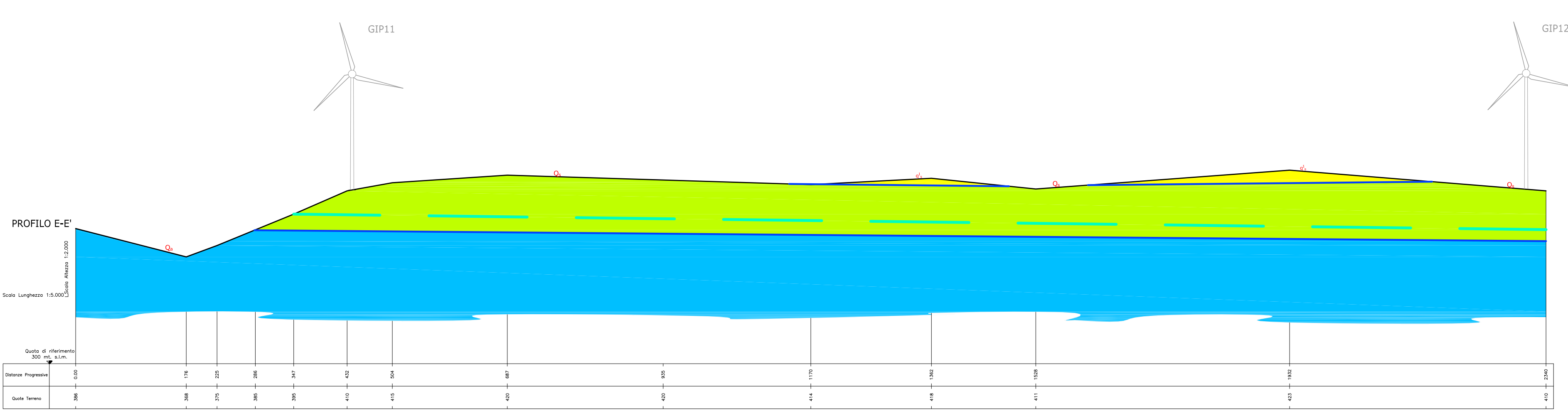
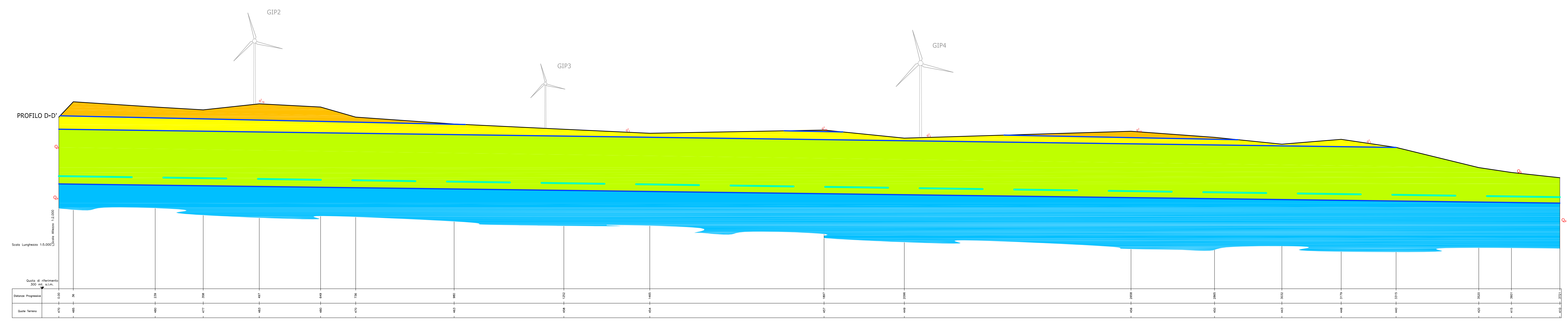
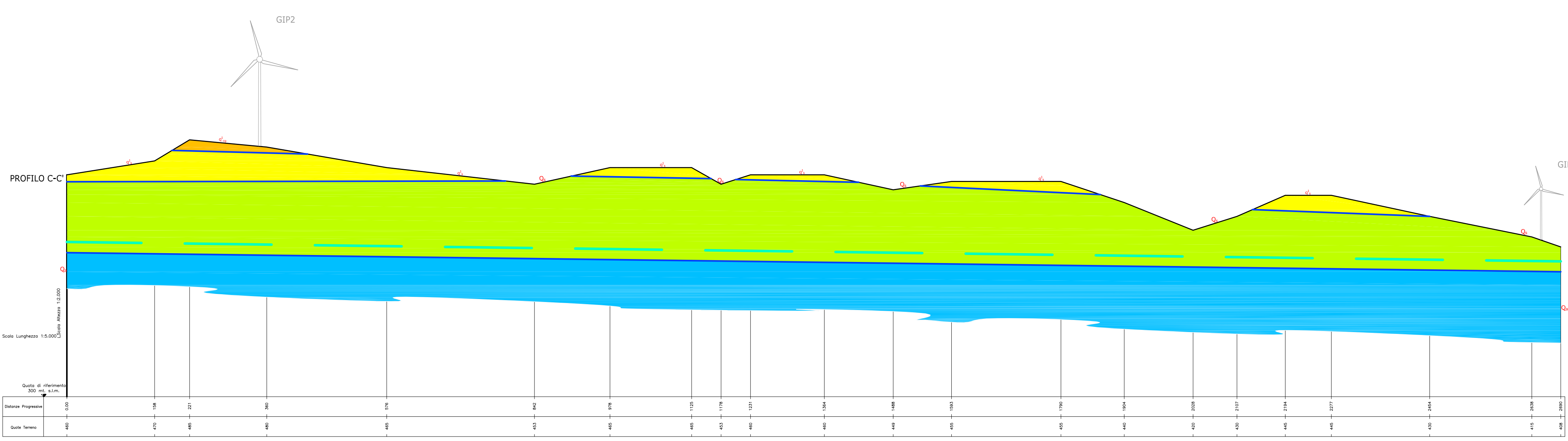
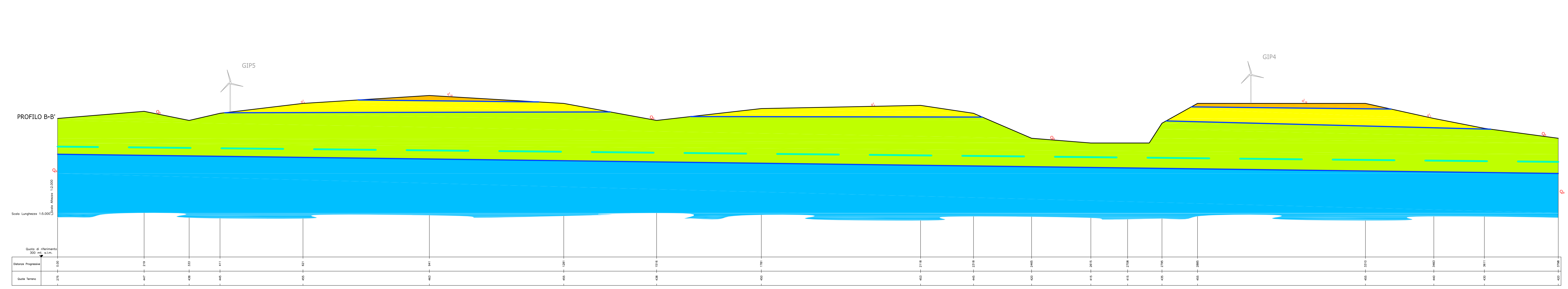
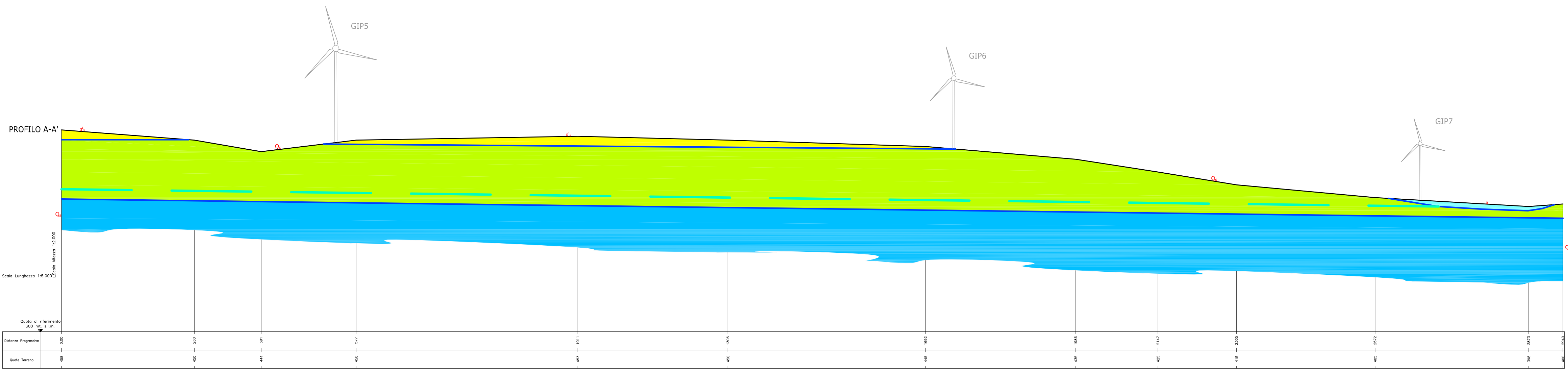


- LEGENDA**
- Depositi alluvionali attuali e recenti composti da limini sabbiosi argillosi e sabbie limose ghiaiose. OLOCENE
  - Conglomerato di chiusura del ciclo sedimentario dell'Avanfossa Bradanica. Conglomerati di ambiente prevalentemente continentale, composto da ciottoli poligenici immersi in scarsa matrice sabbiosa rossastra con stratificazione incrociata ed intercalazione di lenti sabbiose ocracee e rossastre. CALABRIANO
  - Sabbie dello Stauro : Sabbie fini quarzose micacee. (CALABRIANO)
  - Sabbie di Monte Marano - Sabbie calcareo quarzose medio-fini di colore giallo-ocre, all'interno della formazione si trovano livelli arenacei, lenti conglomeratiche e livelli fossiliferi. (CALABRIANO)
  - Argille Subappennine: argille più o meno altosee o sabbiose di colore grigio-azzurro, talora con gesso e frustuoli carboniosi. (CALABRIANO)
- Limite Stratigrafico.
- Falda featica.



REGIONE PUGLIA  
PROVINCIA DI BARI  
COMUNE DI GRAVINA IN PUGLIA

**AUTORIZZAZIONE UNICA EX D.LGS. 387/2003**

Progetto Definitivo  
Parco eolico "Monte Marano" e opere connesse

<b>Profili geologici</b>		CODICE ELABORAZIONE: F04333 COMANDA: F404333   A   TOT   A Scala: 1:5000/2.000
luglio 2021 DATA	prima emissione DESCRIZIONE	Giacomo VERIFICATO
GGI DATA	GGI DESCRIZIONE	GGI VERIFICATO

**FRI-EL S.p.A.**  
 Piazza della Libertà n. 2  
 00186 Roma (RM)  
 Tel. +39 06 52330118  
 Fax +39 06 52330119  
 Email: fri-el@fri-el.it

**F4 Ingegneria srl**  
 Via di Oria - Centro Storico - 80020 Portici  
 Tel. +39 081 3 844 707 - Fax +39 081 3 844 527  
 www.f4ingegneria.it - f4ingegneria@f4.it

**Dot. Geol. Maurizio Giacomino**  
 Via Luciano 327 - 71010 Mottola  
 mauriziogiacomino@protonmail.it