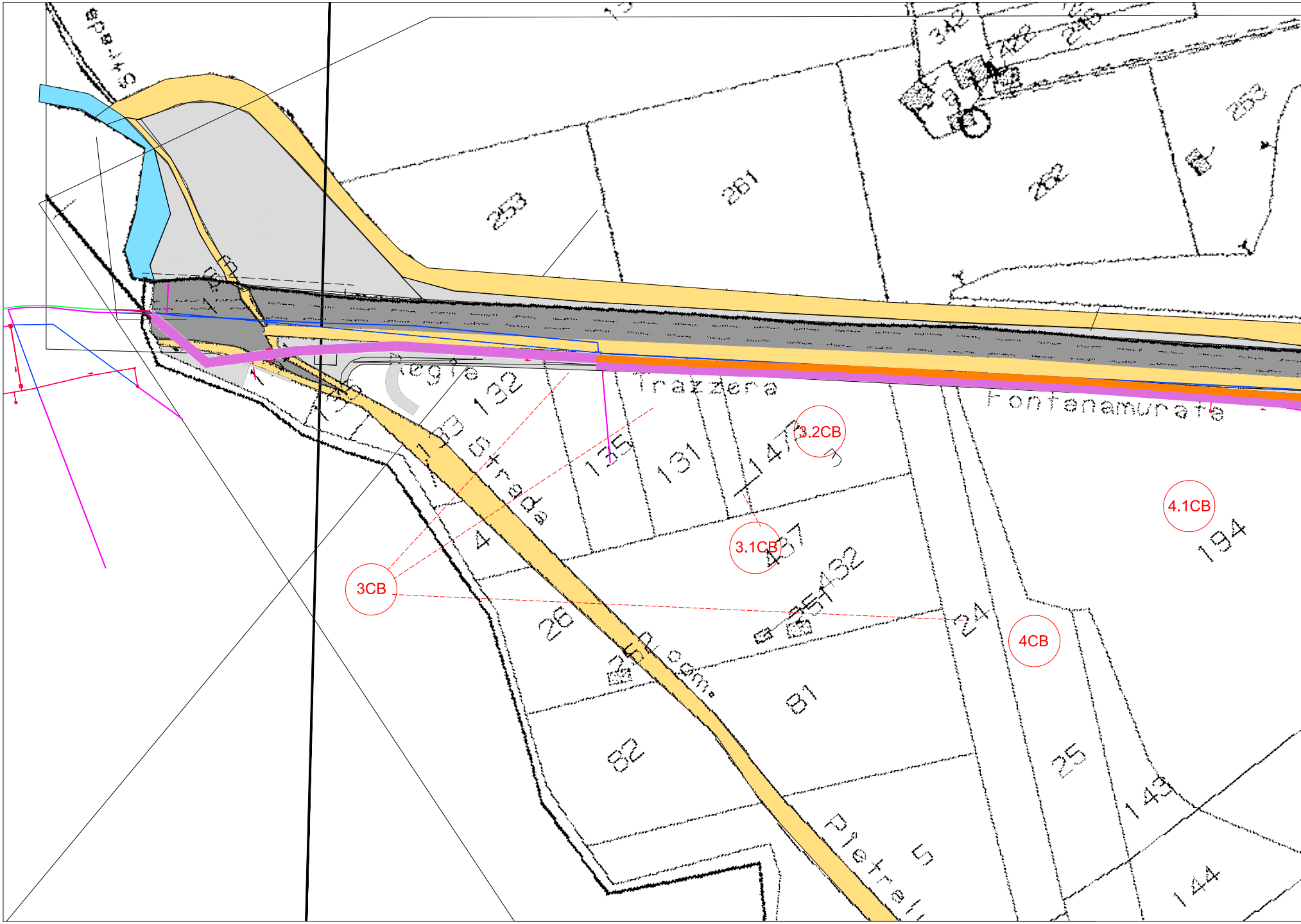
3.2CB
4.1CB
3.1CB
3CB
4CB
253
261
262
342
428
218
253
135
131
147
132
4
26
81
82
24
25
143
144
194
5
Regia
Trazzera
Fontanamurata
Strada
Com.
Pietra

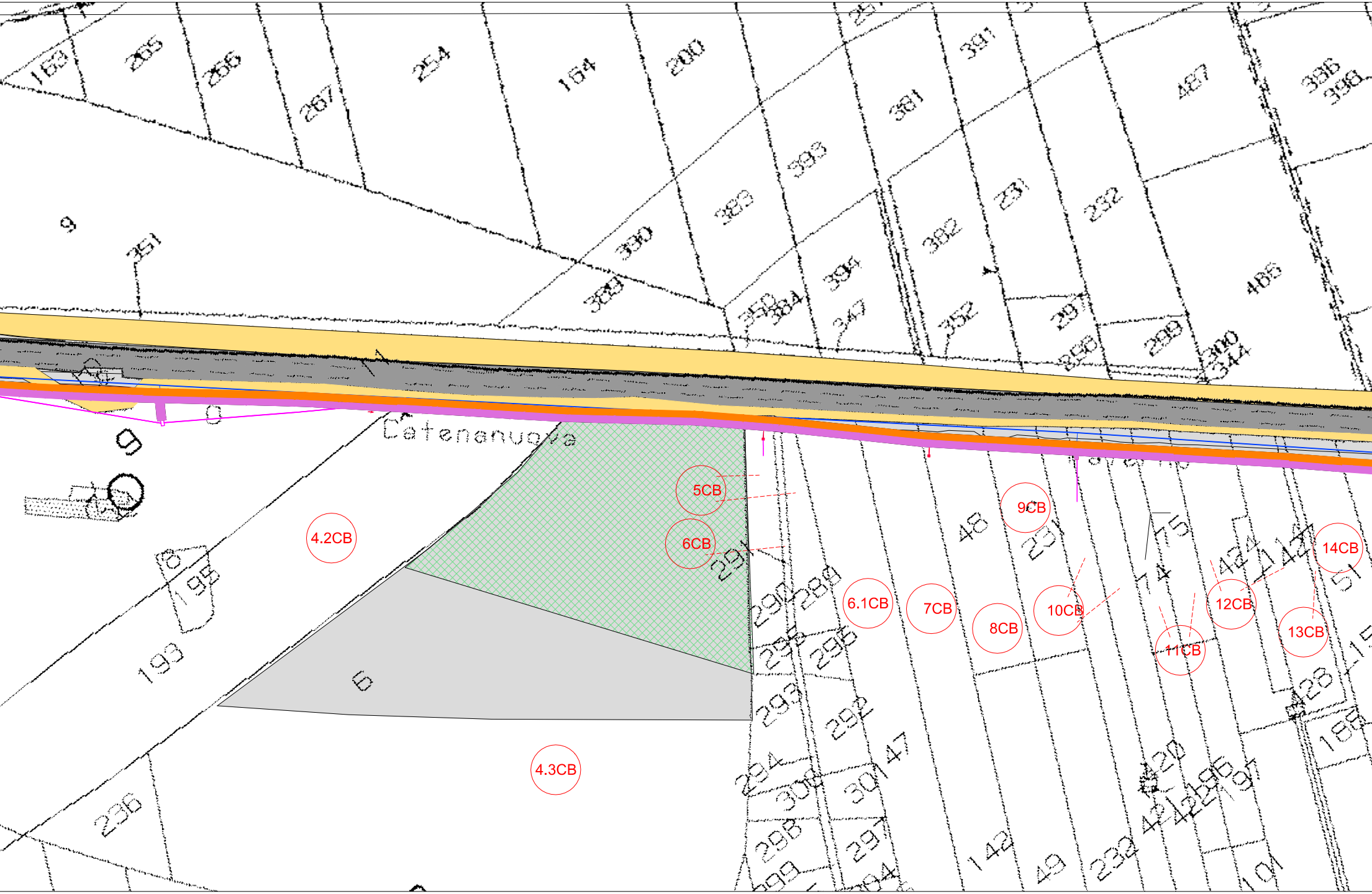
Catenanuova
4.2CB
4.3CB
5CB
6CB
6.1CB
7CB
8CB
9CB
10CB
11CB
12CB
13CB
14CB
163
265
266
267
254
154
200
391
381
487
396
398
9
351
393
383
330
231
232
382
394
485
389
350
384
347
352
297
299
300
344
356
6
195
193
236
291
290
289
295
296
293
292
294
308
301
47
298
299
297
48
231
75
74
424
427
51
428
186
15
142
49
232
420
421
422
425
496
497
101

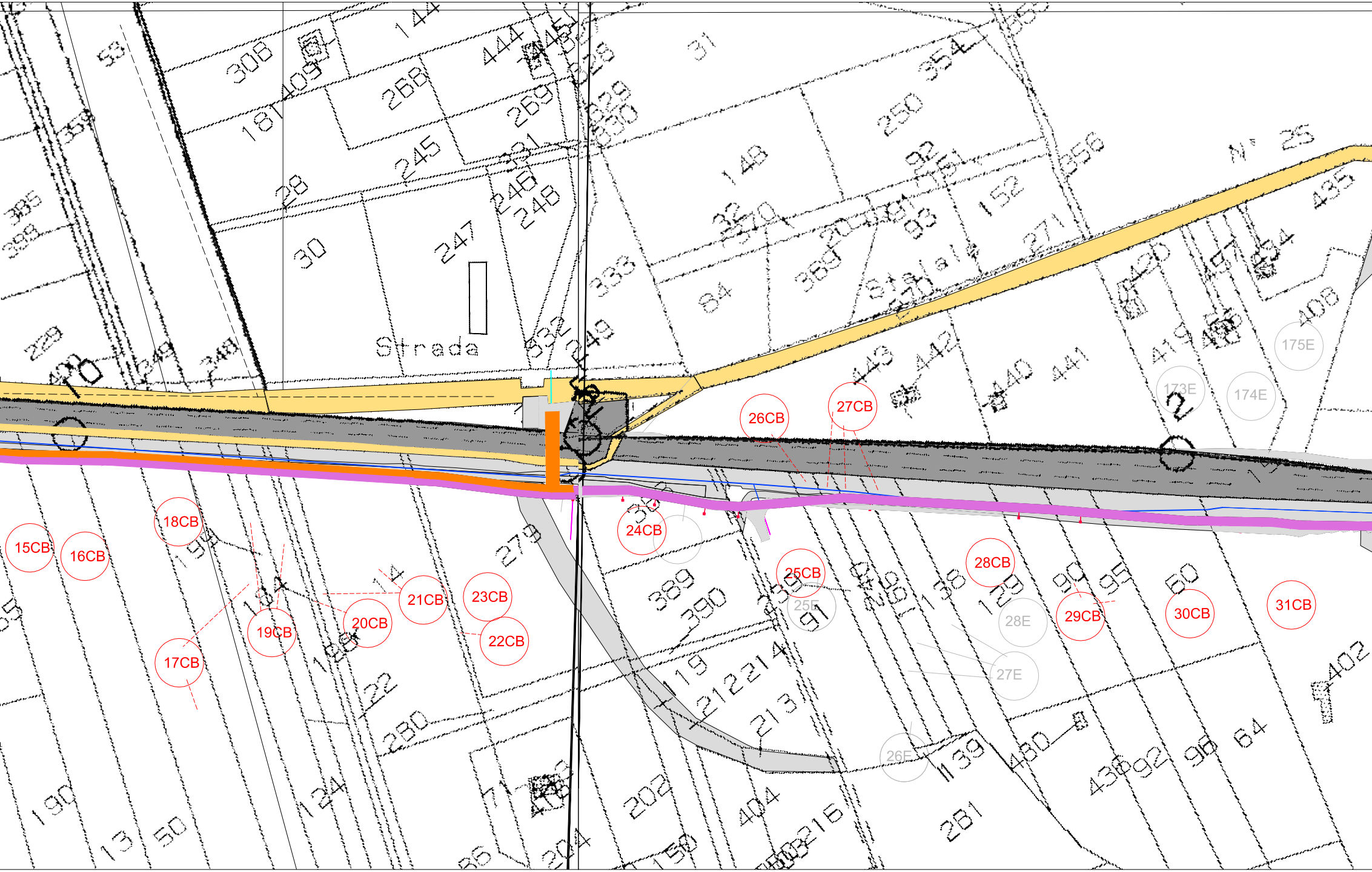
15CB
16CB
17CB
18CB
19CB
20CB
21CB
22CB
23CB
24CB
25CB
26CB
27CB
28CB
29CB
30CB
31CB
25E
26E
27E
28E
173E
174E
175E
Strada
Strada
N° 25
308
144
444
31
354
268
269
181
409
53
245
28
250
148
92
152
256
435
30
247
246
248
333
84
389
93
271
420
408
229
249
332
443
442
440
441
419
279
389
390
19
212
214
213
91
138
129
90
95
50
64
402
22
280
124
190
13
50
71
202
404
216
139
430
436
92
96
281
204
150

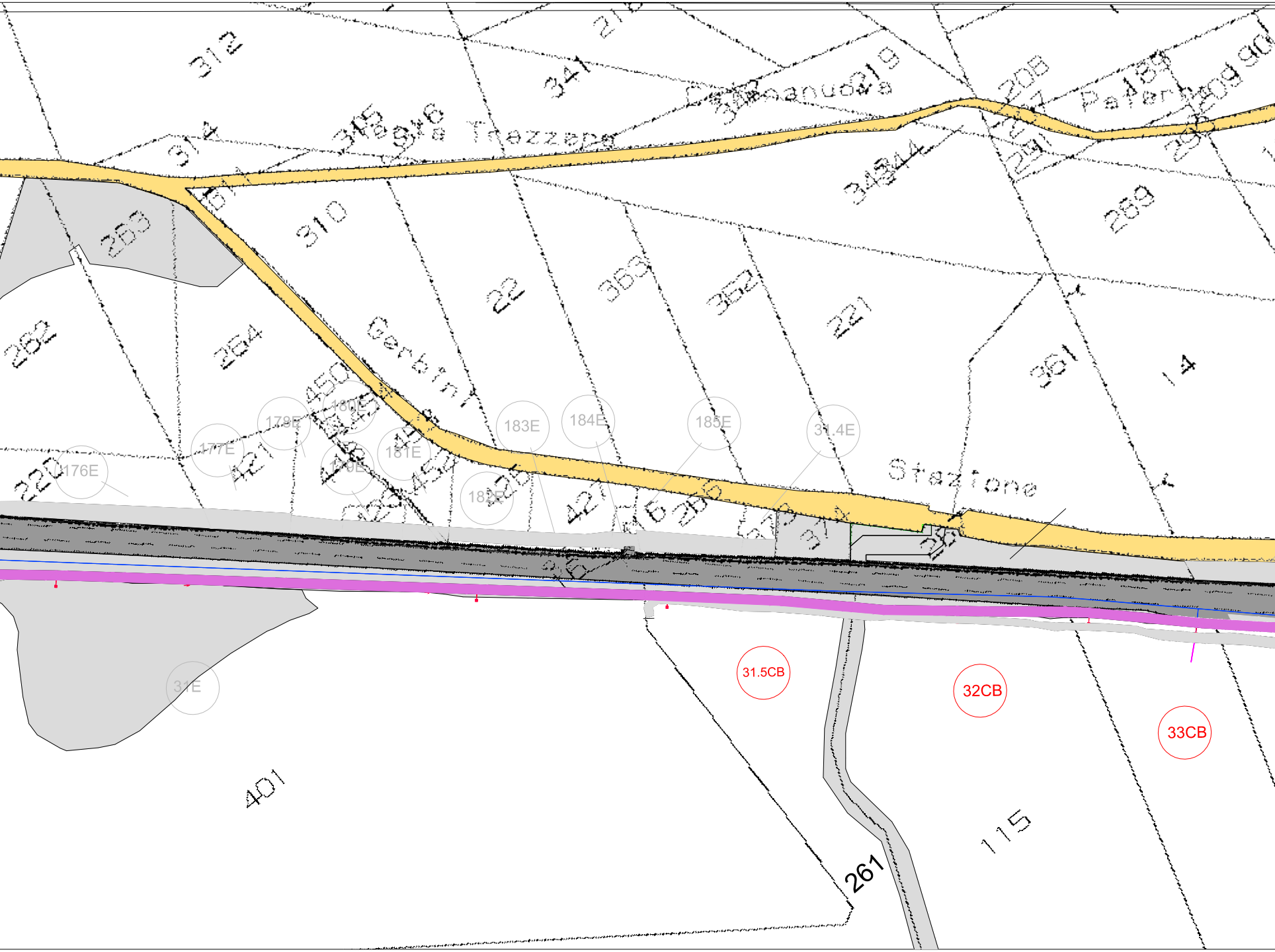
312
341
314
315
316
Trezzano
310
263
262
264
22
363
362
221
289
361
14
Gerbini
Stazione
220
421
450
176E
177E
179E
180E
181E
182E
183E
184E
185E
31.4E
31E
31.5CB
32CB
33CB
401
261
115

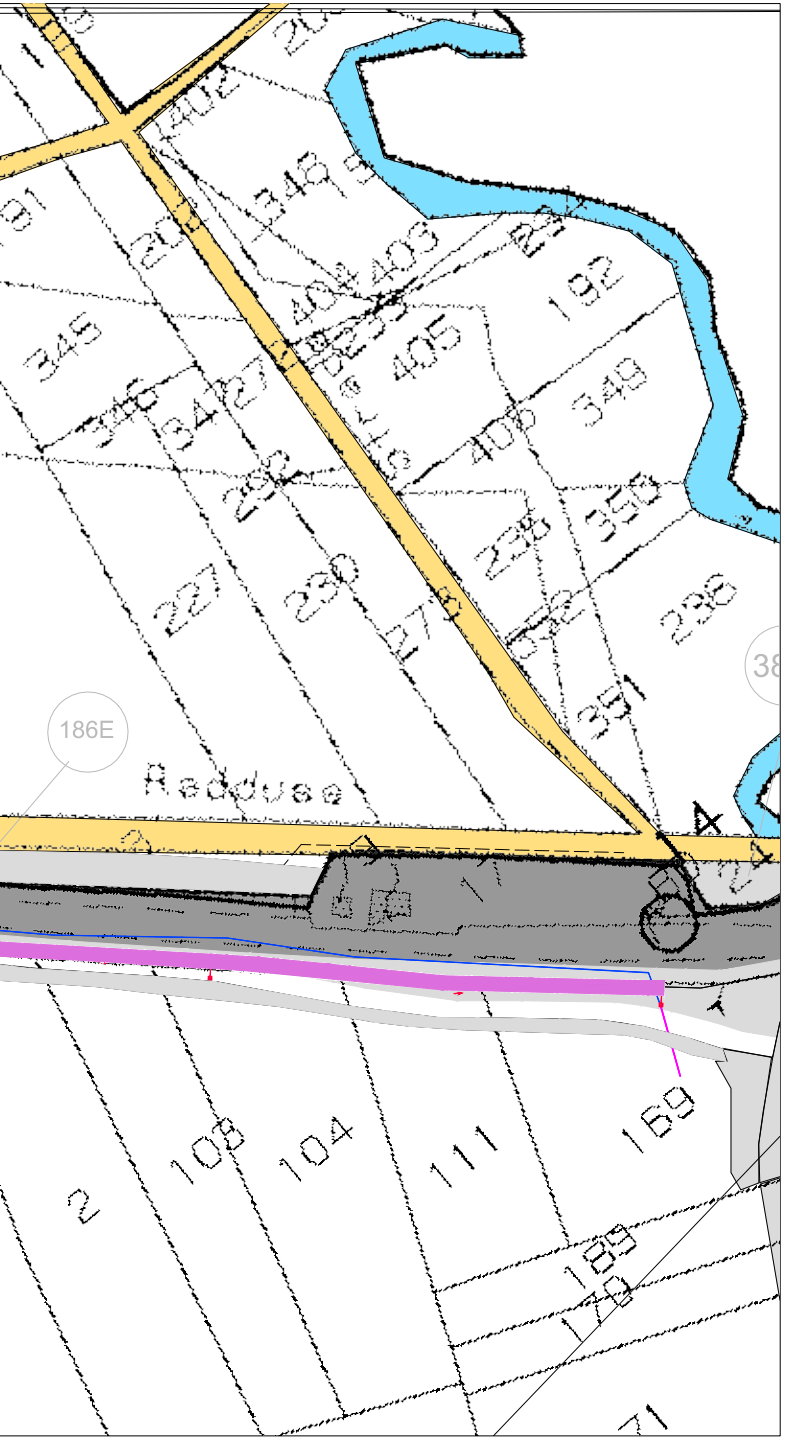
186E
Raddusa
38
192
349
350
405
406
403
404
402
348
345
346
347
227
230
238
351
108
104
111
169
189
2

LEGENDA PIANI PARCELLARI

⬛ GRIGIO SCURO—attuale sede ferroviaria

⬛ Aree previste in esproprio/asserv. /occ. temp. piano particellare PD e PE

🟪 Superfici che si assoggettano a servitù di condotte idriche terziarie ricadenti su sedime ferroviario e/o su enti terzi già espropriati

🟪 Superfici che si assoggettano a servitù di condotte idriche terziarie

🟧 Superfici in esproprio per condotte idriche primarie e secondarie ricadenti su sedime ferroviario e/o su enti terzi già espropriati

🟧 Superfici in esproprio per condotte idriche primarie e secondarie

🟫 TERRA DI SIENA—per strade pubbliche esistenti

🟦 BLU DI PRUSSIA—corsi d'acqua esistenti

🟨 GIALLO—per le demolizioni di costruzioni situate al di fuori della fascia di esproprio

⬚ Fabbricati non presenti in mappa

——— limite ingombro delle opere da realizzare in ambiti di proprietà FS Spa/RFI Spa

SIMBOLOGIA CATASTALE E CONFINI AMMINISTRATIVI

PROPRIETA' PRIVATA

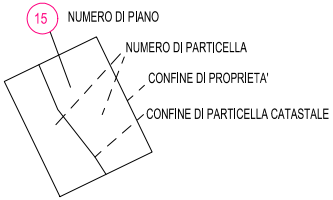
15
NUMERO DI PIANO
NUMERO DI PARTICELLA
CONFINE DI PROPRIETA'
CONFINE DI PARTICELLA CATASTALE

DEMANIO DELLO STATO E STRADE PUBBLICHE

IV
NUMERO DI PIANO
STRADE O CORSI D'ACQUA

— — — — CONFINE DI FOGLIO

. . — . . — . . — . . CONFINE DI COMUNE

+ . . + . . + . . + . CONFINE DI PROVINCIA

+ . — . + . — . + CONFINE DI REGIONE

COMMITTENTE:

RFI
RETE FERROVIARIA ITALIANA
GRUPPO FERROVIE DELLO STATO

DIREZIONE LAVORI:

ITALFERR
GRUPPO FERROVIE DELLO STATO

APPALTATORE:

MANDATARIA:

salini impregilo

MANDANTI:

ASTALDI

Costruzioni Linee Ferroviarie s.p.a.

S.I.F.EL.

PROGETTAZIONE:

MANDATARIA:

TECH PROJECT ingegneria integrata ®

MANDANTI:

Lombardi
Lombardi Ingegneria S.r.l.
Lombardi SA Ingegneri Consulenti

SETECO ingegneria s.r.l.

PROGETTO ESECUTIVO

DIRETTRICE FERROVIARIA MESSINA - CATANIA - PALERMO
NUOVO COLLEGAMENTO PALERMO - CATANIA
RADDOPPIO DELLA TRATTA BICOCCA - CATENANUOVA

RISOLUZIONE INTERFERENZE IDRICHE DEL CONSORZIO DI BONIFICA (ODS. N. 337)

ESPROPRI - AA - ASSERVIMENTO
PIANO PARCELLARE COMUNE DI CENTURIPE TAV. 1
INTERFERENZE CONSORZIO DI BONIFICA 9 CATANIA

APPALTATORE	PROGETTAZIONE		SCALA:
DIRETTORE TECNICO Ing. M. RUFFO Firmato digitalmente da:MICHELE FABIO RUFFO Data:02/08/2021 14:59:55	DIRETTORE DELLA PROGETTAZIONE Ing. G.TANZI		1:2000

TIPO DOC.	OPERA/DISCIPLINA	PROGR.	REV.
B D	A A 0 0 0 0	0 1 8	A

Rev.	Descrizione	Redatto	Data	Verificato	Data	Approvato	Data	Autorizzato Data
A	EMISSIONE ESECUTIVA	C.Cannistra	03/2021	R.Grasso	03/2021	L.Gentile	03/2021	Marzo 2021

TANZI GIANCA
ORDINE DEGLI
INGEGNERI DE
PROVINCIA DI
Ingegnere
04.08.2021 11:
UTC

File: BD-AA0000-018_A.DWG | n. Elab.: -