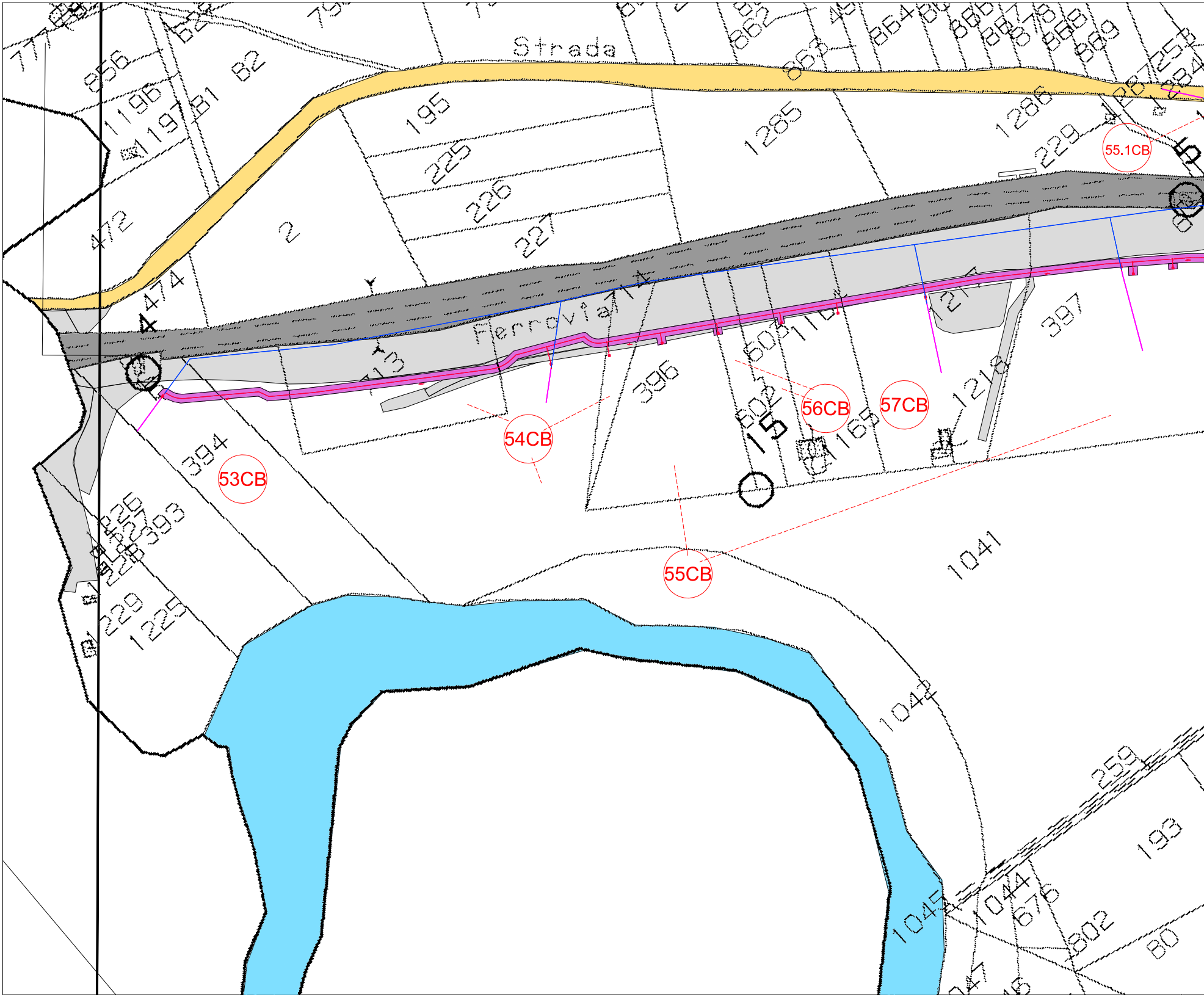
777
856
62
79
82
1196
1197
81
472
2
195
225
226
227
Strada
862
853
864
866
867
868
869
1285
1286
229
55.1CB
Ferrovia
474
13
396
605
110
21
397
1218
602
15
165
53CB
54CB
55CB
56CB
57CB
394
393
1226
1229
1225
1041
1042
259
193
1045
1044
676
802
80
1047

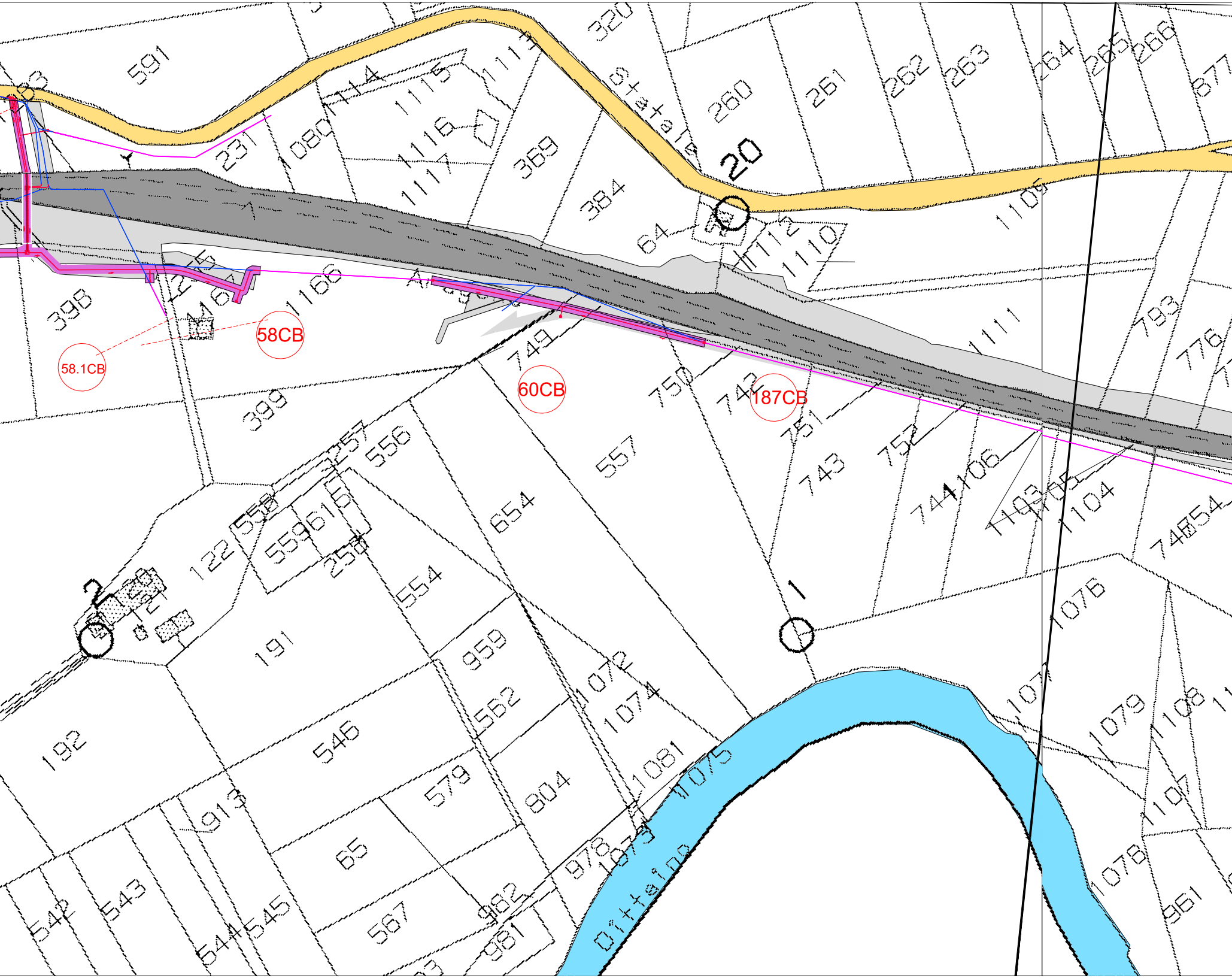
591
231
1080
1114
1115
1116
1117
1113
320
369
384
64
Statale
20
260
261
262
263
264
265
266
677
1105
1112
1110
1111
793
776
398
1160
58CB
58.1CB
60CB
187CB
749
750
742
751
752
743
744
1106
1103
1105
1104
748
754
399
3257
556
557
654
558
559
616
258
122
554
191
959
1072
1074
562
192
546
579
804
1081
1075
913
65
978
1073
Oltteino
542
543
544
545
567
982
981
1076
1077
1079
1108
1107
1078
961
1
2

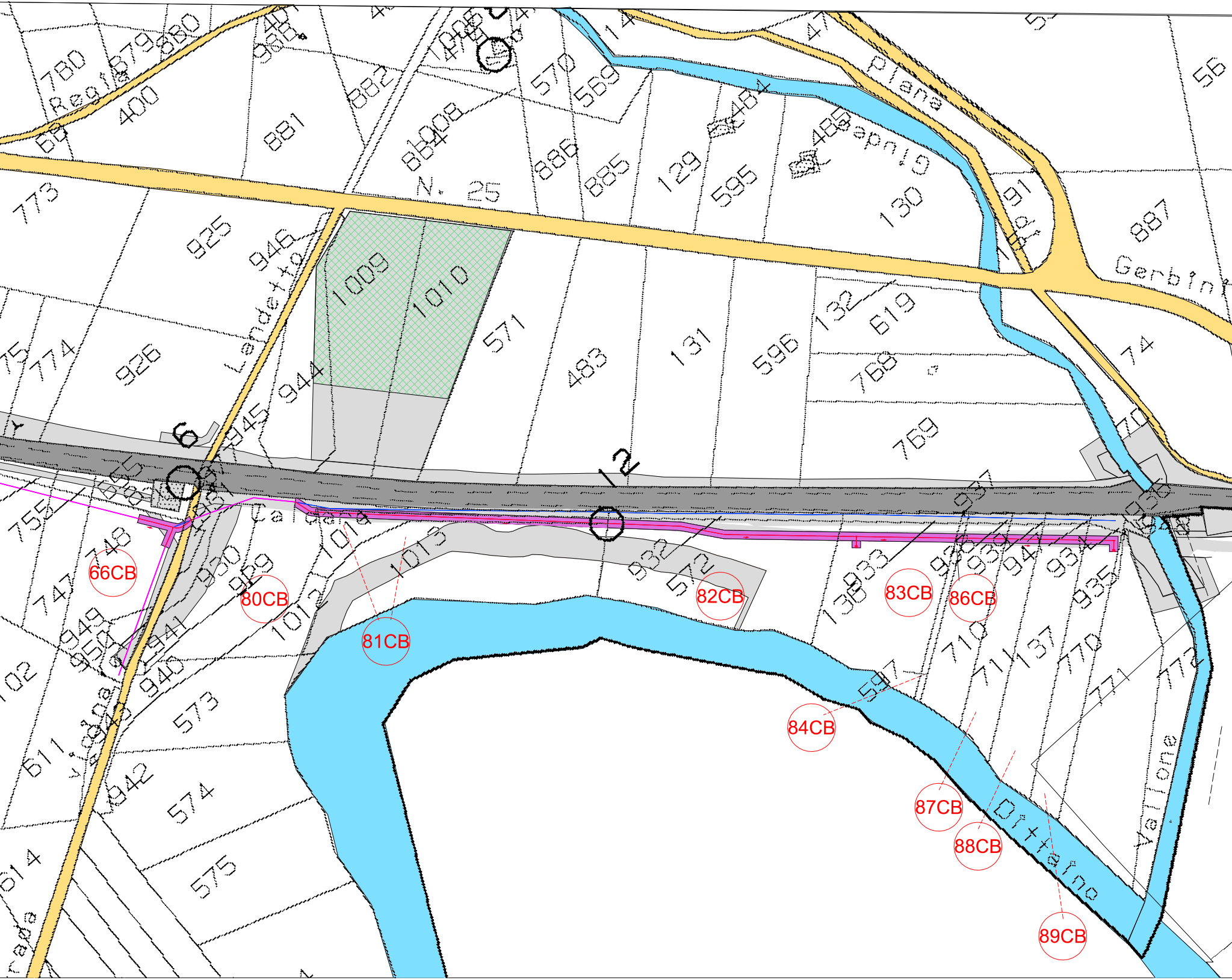
66CB
80CB
81CB
82CB
83CB
84CB
86CB
87CB
88CB
89CB
6
12
Regia
Landetto
N. 25
Plana
Gerbini
Ca' Gara
Vallone
Ortafino
780
379
380
400
881
882
884
886
885
129
595
130
570
569
773
925
946
926
774
1009
1010
571
483
131
596
132
619
768
769
887
74
944
945
755
748
747
950
959
1014
1013
1012
932
572
933
138
710
711
137
770
771
772
935
597
941
940
573
574
575
611
942
949
950

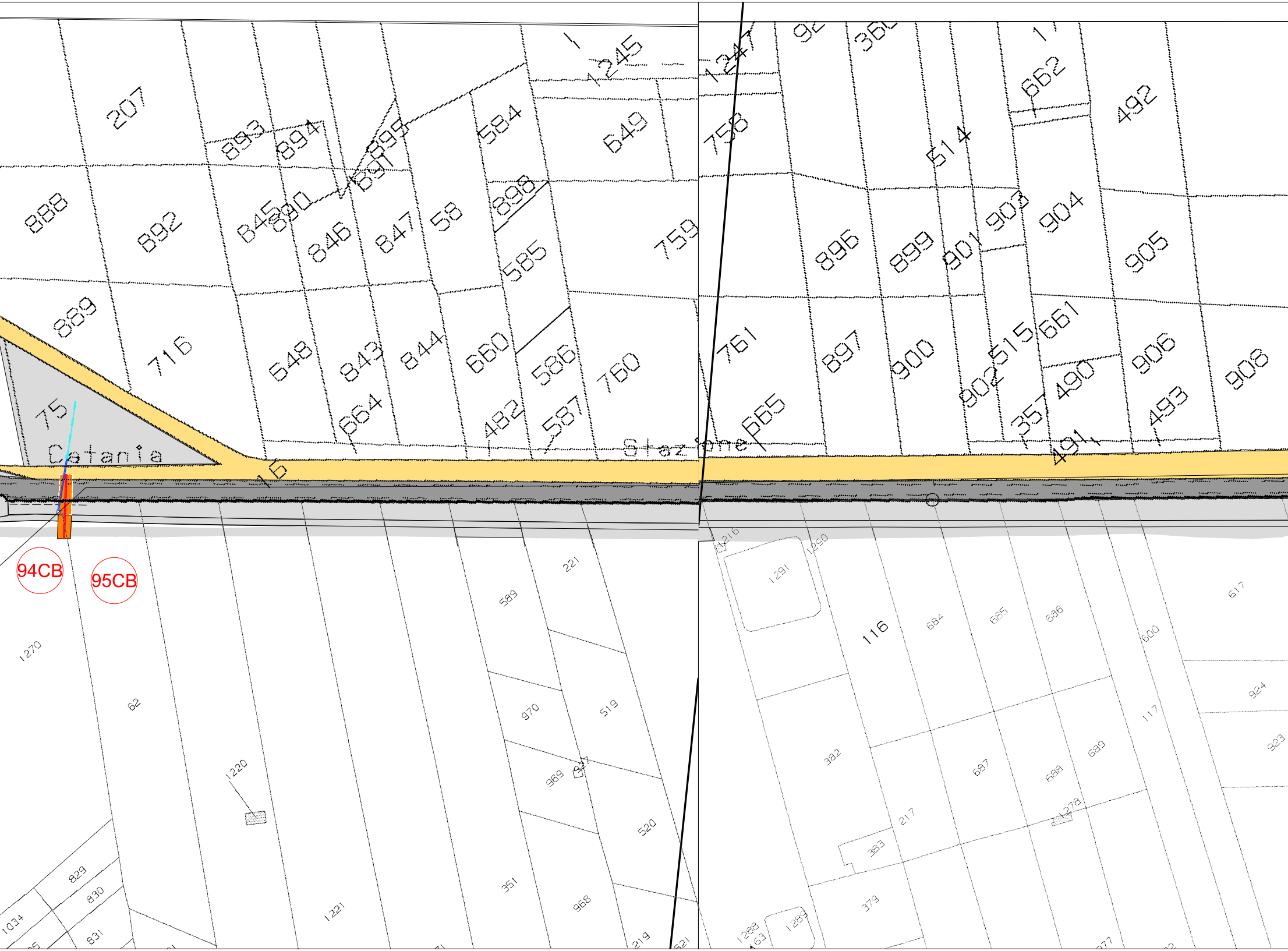
207
1245
893
894
895
891
584
649
888
892
845
890
846
847
58
898
759
585
889
716
648
843
844
660
586
760
75
664
482
587
Catania
Stazione
16
94CB
95CB
1270
62
1220
1221
829
830
831
1034
589
221
970
519
969
520
351
968
219
1247
92
360
758
662
492
514
896
899
901
903
904
905
761
897
900
902
515
661
906
908
665
357
490
493
491
1216
1290
1291
116
684
685
686
600
617
924
117
923
382
687
688
689
217
1278
383
379
1288
1289

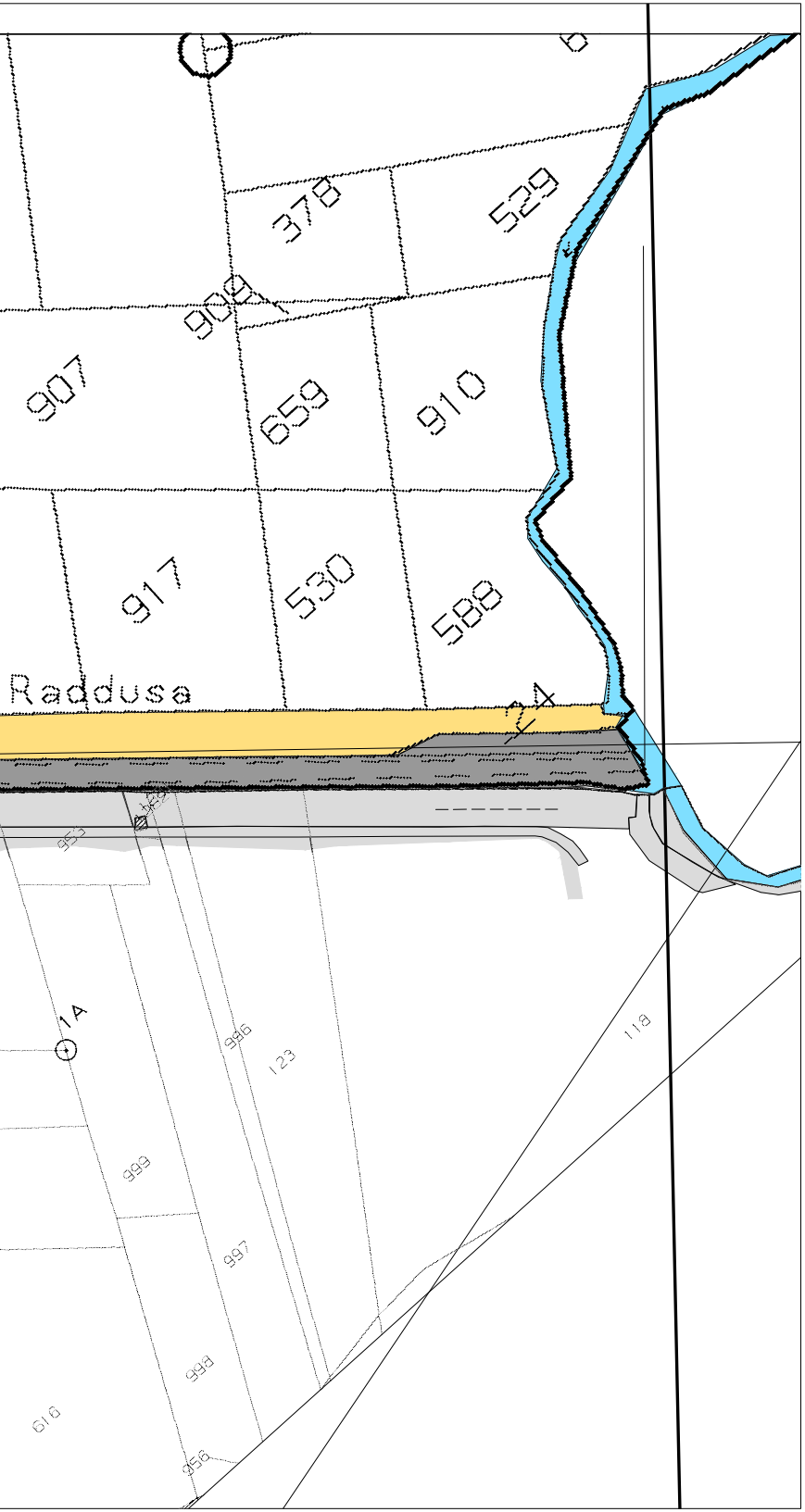
378
529
909
907
659
910
917
530
588
Raddusa
1A
996
123
118
999
997
998
616
956
953

LEGENDA PIANI PARCELLARI

■	GRIGIO SCURO–attuale sede ferroviaria
■	Aree previste in esproprio/asserv. /occ. temp. piano particellare PD e PE
🟪	Superfici che si assoggettano a servitù di condotte idriche terziarie ricadenti su sedime ferroviario e/o su enti terzi già espropriati
🟪	Superfici che si assoggettano a servitù di condotte idriche terziarie
🟧	Superfici in esproprio per condotte idriche primarie e secondarie ricadenti su sedime ferroviario e/o su enti terzi già espropriati
🟧	Superfici in esproprio per condotte idriche primarie e secondarie
🟨	TERRA DI SIENA–per strade pubbliche esistenti
🟦	BLU DI PRUSSIA–corsi d'acqua esistenti
🟨	GIALLO–per le demolizioni di costruzioni situate al di fuori della fascia di esproprio
⬚	Fabbricati non presenti in mappa

—— limite ingombro delle opere da realizzare in ambiti di proprietà FS Spa/RFI Spa

SIMBOLOGIA CATASTALE E CONFINI AMMINISTRATIVI

PROPRIETA' PRIVATA

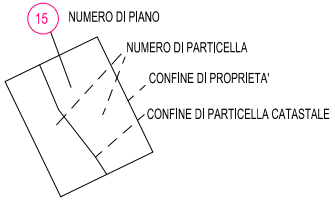
15
NUMERO DI PIANO
NUMERO DI PARTICELLA
CONFINE DI PROPRIETA'
CONFINE DI PARTICELLA CATASTALE

DEMANIO DELLO STATO E STRADE PUBBLICHE

IV
NUMERO DI PIANO
STRADE O CORSI D'ACQUA

— — — —	CONFINE DI FOGLIO
··—··—··—··	CONFINE DI COMUNE
+··+··+··+·	CONFINE DI PROVINCIA
+·—·+·—·+	CONFINE DI REGIONE

COMMITTENTE:

RFI
RETE FERROVIARIA ITALIANA
GRUPPO FERROVIE DELLO STATO

DIREZIONE LAVORI:

ITALFERR
GRUPPO FERROVIE DELLO STATO

APPALTATORE:

MANDATARIA:

salini impregilo

MANDANTI:

ASTALDI

Costruzioni Linee Ferroviarie s.p.a.

S.I.F.EL.

PROGETTAZIONE:

MANDATARIA:

TECH PROJECT
ingegneria integrata ®

MANDANTI:

Lombardi
Lombardi Ingegneria S.r.l.
Lombardi SA Ingegneri Consulenti

PROGETTO ESECUTIVO

DIRETTRICE FERROVIARIA MESSINA - CATANIA - PALERMO
NUOVO COLLEGAMENTO PALERMO - CATANIA
RADDOPPIO DELLA TRATTA BICOCCA - CATENANUOVA

RISOLUZIONE INTERFERENZE IDRICHE DEL CONSORZIO DI BONIFICA (ODS. N. 337)

ESPROPRI - AA - ASSERVIMENTO
PIANO PARCELLARE COMUNE DI CENTURIPE TAV. 2
INTERFERENZA CONSORZIO DI BONIFICA 9 CATANIA

APPALTATORE	PROGETTAZIONE		SCALA:
DIRETTORE TECNICO Ing. M. RUFFO Firmato digitalmente da:M ICHELE FABIO RUFFO Data:02/08/2021 15:01:13	DIRETTORE DELLA PROGETTAZIONE Ing. G.TANZI		1:2000

TIPO DOC.	OPERA/DISCIPLINA	PROGR.	REV.
B D	A A 0 0 0 0	0 1 9	A

Rev.	Descrizione	Redatto	Data	Verificato	Data	Approvato	Data	Autorizzato Data
A	EMISSIONE ESECUTIVA	C.Cannistra	03/2021	R.Grasso	03/2021	L.Gentile	03/2021	
								Novembre 2020

TANZI GIANCAR
ORDINE DEGLI
INGEGNERI DE
PROVINCIA DI
Ingegnere
04.08.2021 11:
UTC

File: BD-AA0000-019_A.DWG n. Elab.: -