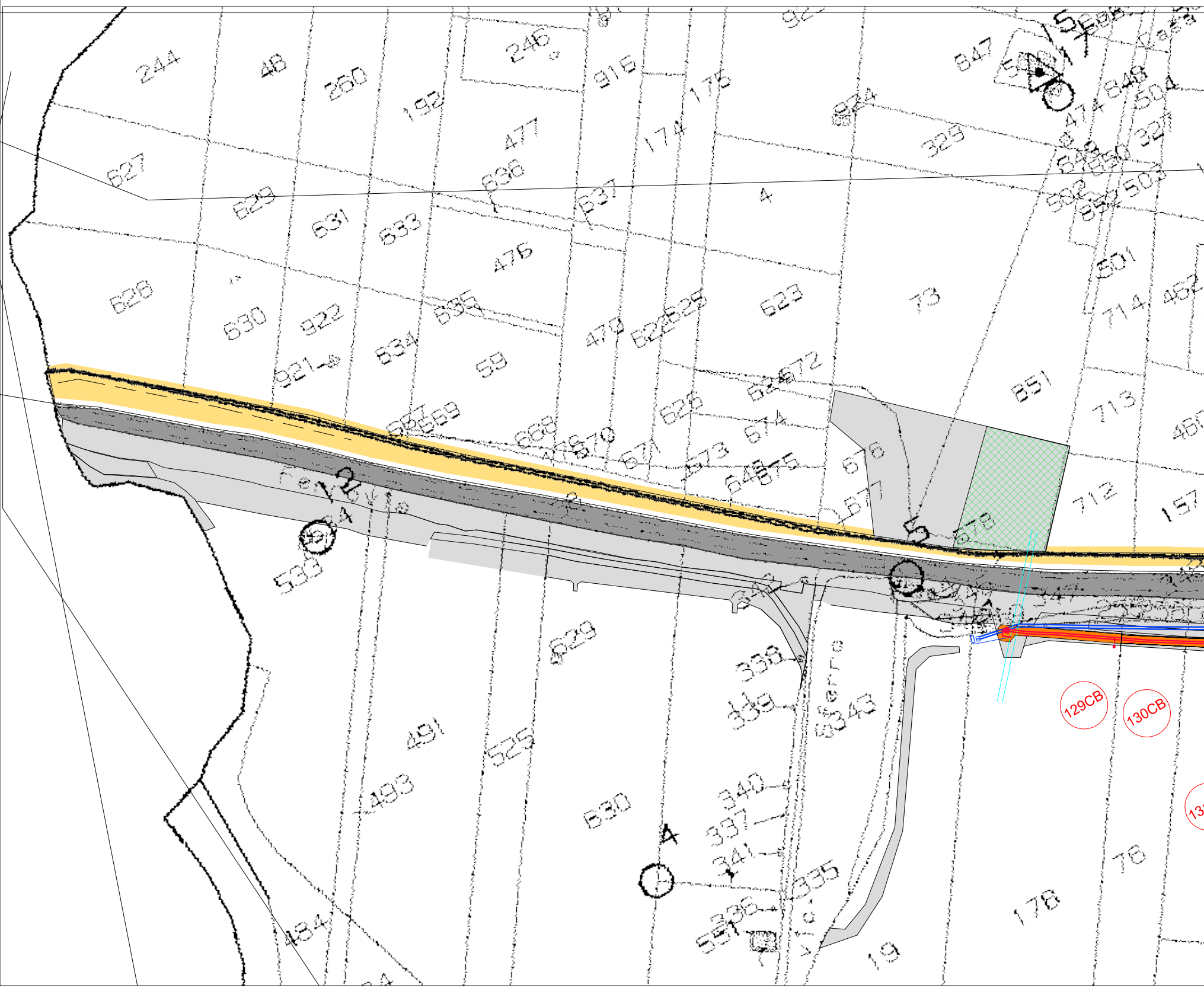
244
48
250
246
916
175
192
477
174
847
924
329
504
848
474
327
503
627
629
636
637
4
631
633
476
501
628
530
922
535
470
625
523
73
714
921
534
59
672
851
713
669
668
670
626
674
671
673
675
676
677
712
157
678
5
2
539
629
338
339
343
491
525
493
630
A
340
337
341
335
336
484
19
178
76
129CB
130CB

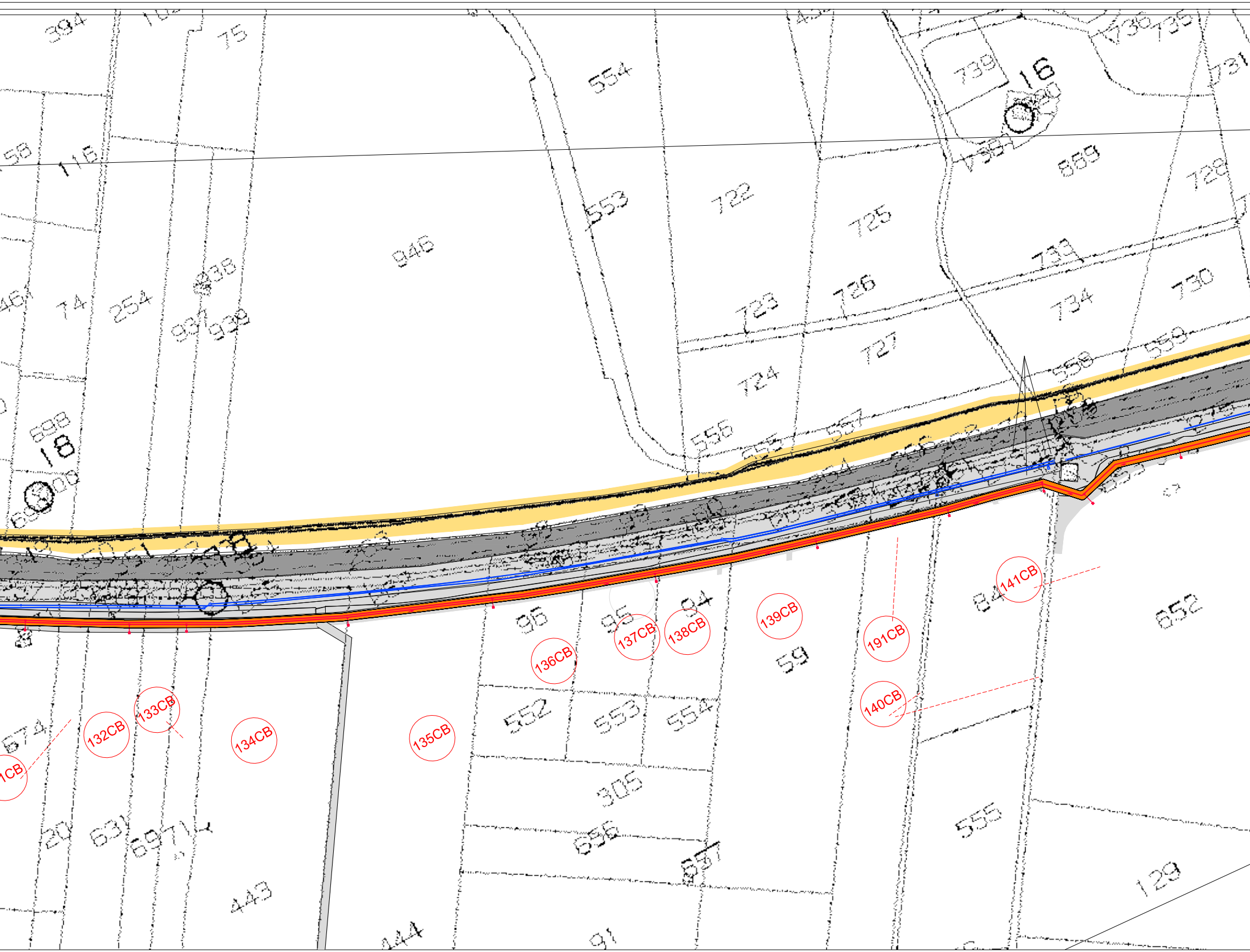

394
75
554
739
16
735
731
116
553
722
725
889
728
946
733
726
730
74
254
938
937
939
723
734
727
724
559
558
698
18
556
557
96
95
94
84
652
136CB
137CB
138CB
139CB
191CB
141CB
59
140CB
132CB
133CB
134CB
135CB
552
553
554
674
305
656
657
555
20
631
697
443
129
144
91

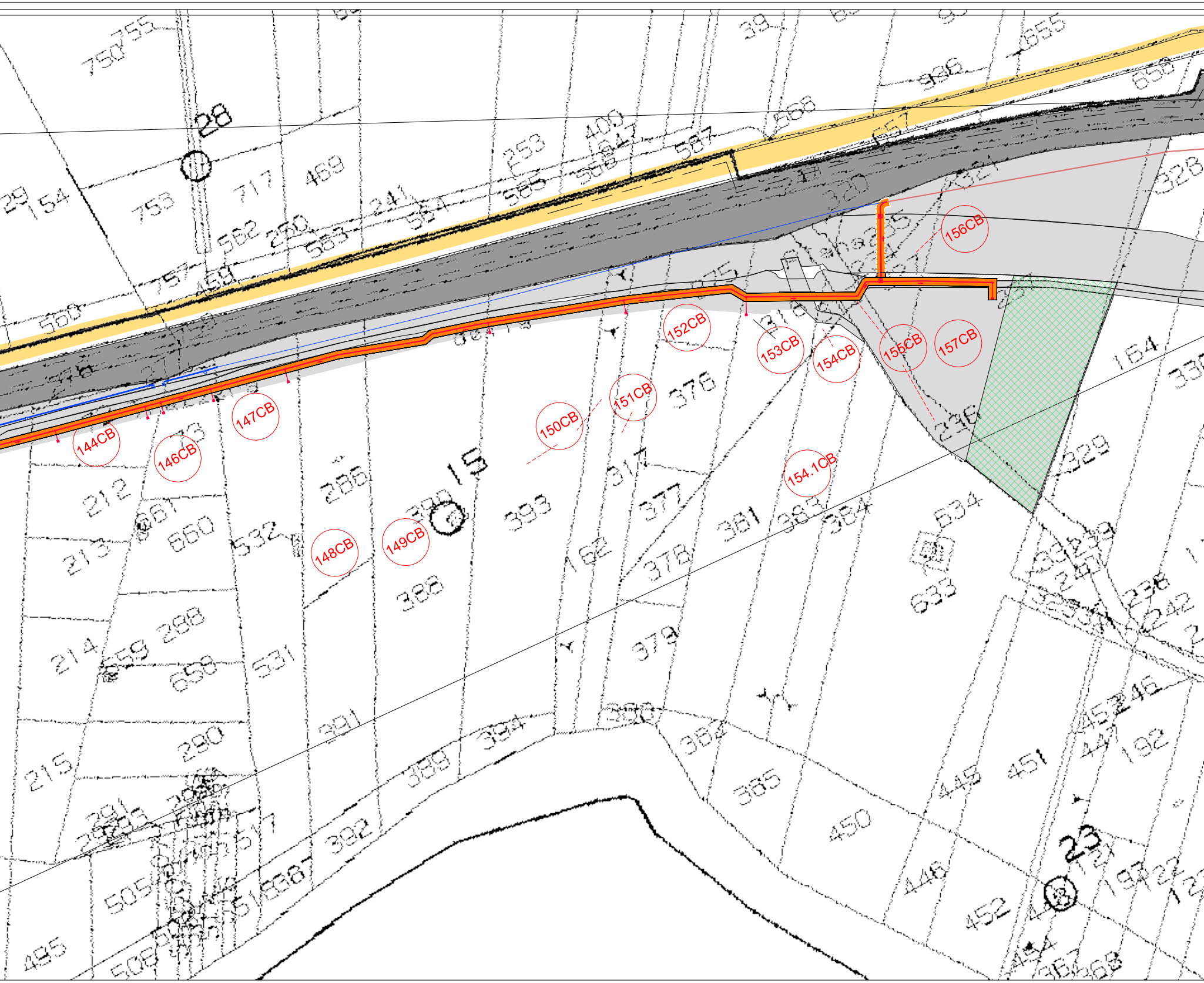
28
15
23
144CB
146CB
147CB
148CB
149CB
150CB
151CB
152CB
153CB
154CB
154.1CB
155CB
156CB
157CB
750
755
754
753
717
469
253
409
587
588
585
241
562
260
583
757
459
986
655
658
557
320
321
328
275
376
377
378
379
317
393
388
286
212
213
214
215
660
532
531
288
658
290
391
394
389
392
517
505
495
508
381
383
384
385
364
450
445
446
451
452
192
246
236
329
330
164
634
633

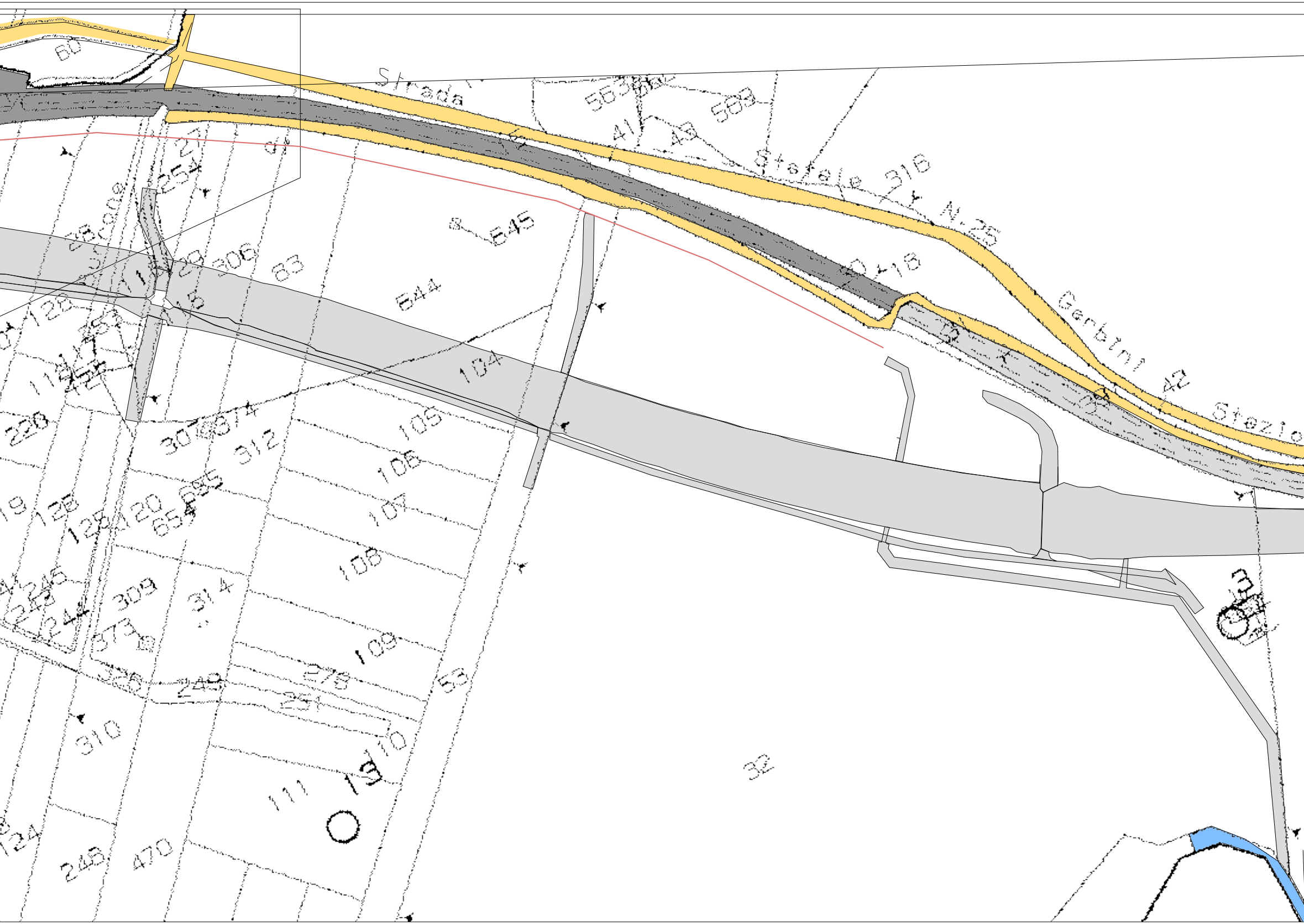
Strada
Statale 316
N. 25
Gerbini 42
Stazio
60
563
569
41
43
18
545
544
83
306
104
105
106
107
108
109
312
314
309
278
251
310
245
470
111
19
32
53
220
128
654

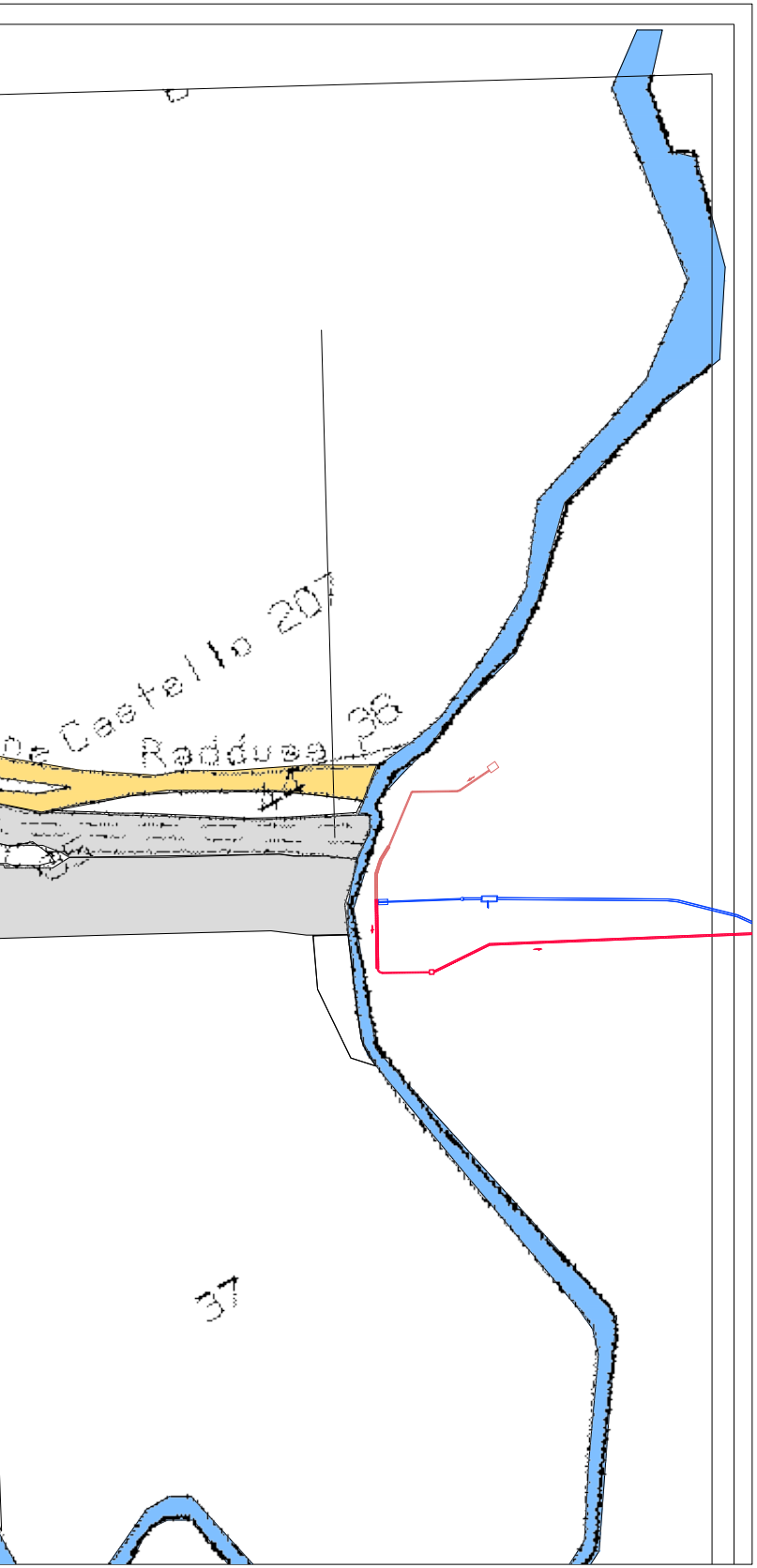
De Castello 207
Raddusa 38
4
37

LEGENDA PIANI PARCELLARI

■	GRIGIO SCURO–attuale sede ferroviaria	🟨	TERRA DI SIENA–per strade pubbliche esistenti
■	Aree previste in esproprio/asserv. /occ. temp. piano particellare PD e PE	🟦	BLU DI PRUSSIA–corsi d'acqua esistenti
🟪	Superfici che si assoggettano a servitù di condotte idriche terziarie ricadenti su sedime ferroviario e/o su enti terzi già espropriati	🟨	GIALLO–per le demolizioni di costruzioni situate al di fuori della fascia di esproprio
🟪	Superfici che si assoggettano a servitù di condotte idriche terziarie	☐	Fabbricati non presenti in mappa
🟧	Superfici in esproprio per condotte idriche primarie e secondarie ricadenti su sedime ferroviario e/o su enti terzi già espropriati		
🟧	Superfici in esproprio per condotte idriche primarie e secondarie		

——— limite ingombro delle opere da realizzare in ambiti di proprietà FS Spa/RFI Spa

SIMBOLOGIA CATASTALE E CONFINI AMMINISTRATIVI

PROPRIETA' PRIVATA

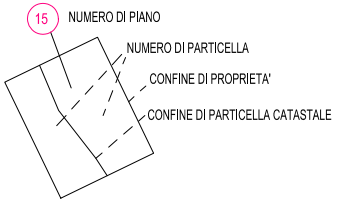
15
NUMERO DI PIANO
NUMERO DI PARTICELLA
CONFINE DI PROPRIETA'
CONFINE DI PARTICELLA CATASTALE

DEMANIO DELLO STATO E STRADE PUBBLICHE

IV
NUMERO DI PIANO
STRADE O CORSI D'ACQUA

— — — —	CONFINE DI FOGLIO
‥—‥—‥—‥	CONFINE DI COMUNE
+‥+‥+‥+·	CONFINE DI PROVINCIA
+·—·+·—·+	CONFINE DI REGIONE

COMMITTENTE:

RFI
RETE FERROVIARIA ITALIANA
GRUPPO FERROVIE DELLO STATO

DIREZIONE LAVORI:

ITALFERR
GRUPPO FERROVIE DELLO STATO

APPALTATORE: MANDATARIA: salini impregilo MANDANTI: ASTALDI Costruzioni Linee Ferroviarie s.p.a. S.I.F.EL.

PROGETTAZIONE: MANDATARIA: TECH PROJECT ingegneria integrata ® MANDANTI: Lombardi Lombardi Ingegneria S.r.l. Lombardi SA Ingegneri Consulenti

PROGETTO ESECUTIVO

DIRETTRICE FERROVIARIA MESSINA - CATANIA - PALERMO
NUOVO COLLEGAMENTO PALERMO - CATANIA
RADDOPPIO DELLA TRATTA BICOCCA - CATENANUOVA

RISOLUZIONE INTERFERENZE IDRICHE DEL CONSORZIO DI BONIFICA (ODS. N. 337)

ESPROPRI - AA - ASSERVIMENTO
PIANO PARCELLARE COMUNE DI CENTURIPE TAV.3
INTERFERENZA CONSORZIO DI BONIFICA 9 CATANIA

APPALTATORE	PROGETTAZIONE		
DIRETTORE TECNICO Ing. M. RUFFO Firmato digitalmente da:MICHELE FABIO RUFFO Data:02/08/2021 15:02:09	DIRETTORE DELLA PROGETTAZIONE Ing. G.TANZI		SCALA: 1:2000

TIPO DOC.	OPERA/DISCIPLINA	PROGR.	REV.
B D	A A 0 0 0 0	0 2 0	A

Rev.	Descrizione	Redatto	Data	Verificato	Data	Approvato	Data	Autorizzato Data
A	EMISSIONE ESECUTIVA	C.Cannistra	03/2021	R.Grasso	03/2021	L.Gentile	03/2021	TANZI GIANCARLO ORDINE DEGLI INGEGNERI DELLA PROVINCIA DI ROMA Ingegnere 04.08.2021 11:10:19 UTC Marzo 2021

File: BD-AA0000-020_A.DWG

n. Elab.: -