PLANIMETRIA DI PROGETTO
SCALA 1:500

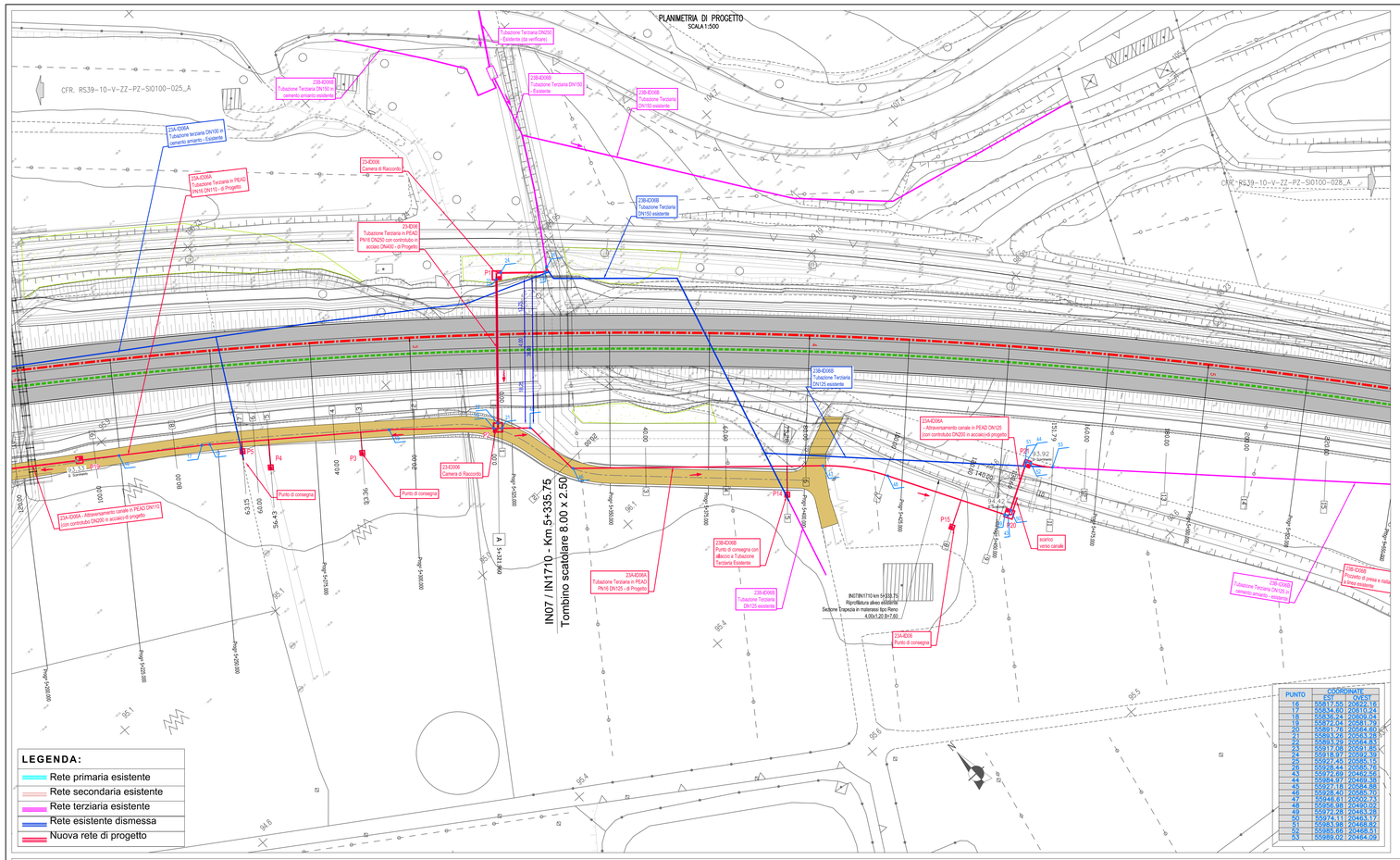

PUNTO	COORDINATE EST	COORDINATE OVEST
16	559172.55	2364223.14
17	559174.60	2364210.24
18	559176.24	2364209.04
19	559177.54	2364191.79
20	559177.98	2364187.60
21	559183.25	2364184.26
22	559183.23	2364183.83
23	559177.08	2364181.85
24	559176.77	2364182.39
25	559174.45	2364185.15
26	559175.44	2364185.76
43	559172.09	2364462.56
44	559173.77	2364463.38
45	559177.18	2364464.88
46	559178.40	2364465.70
47	559946.61	2364462.73
48	559946.98	2364465.02
49	559172.28	2364463.28
50	559174.11	2364463.17
51	559883.98	2364468.82
52	559885.48	2364469.51
53	559889.02	2364464.09

KEY PLAN
SCALA 1:200000

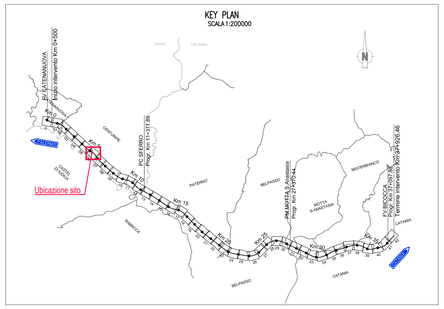

NOTE

- Le condotte parallele al binario dovranno essere posate ad una distanza tale da non costituire pregiudizio alla sede ed alle opere ferroviarie. In ogni caso tale distanza non dovrà essere inferiore a 10m dalla più vicina rotaia e dovrà essere misurata ortogonalmente all'asse del binario.
- Le tubazioni primarie e secondarie esistenti si trovano ad una profondità di 2,00÷3,00 m sotto il piano campagna.
- Le tubazioni terziarie esistenti si trovano ad una profondità di circa 1,00 m sotto il piano campagna.
- L'idrante dovrà essere a flangia filettata con attacco sferico per portata 12,5 l/s, PN 16 GG25 corpo, cappello e ghiera in ghisa grigia GG25, albero in acciaio inox, cuneo in ottone unidirezionale, sede di tenuta sul corpo, sostituibile, a labbro in gomma speciale vulcanizzata su anello di ottone. Tenuta secondaria sull'albero mediante doppi o-ring facilmente sostituibili. Collaudi secondo UNI 1284. Estremità inferiore a flangia dimensionata UNI 2223 PN10/16 e superiore a baionetta. Verniciatura epossidica RAL 5010. Comando a volantino lucchettabile. Completa di guarnizione in gomma/tela e dadi e bulloni in acciaio zincato, per la guarnizione flangiata.
- La colonnina idrante è prevista in Pead De 100 e avrà le estremità munite di flange.
- I gruppi di consegna in progetto sostituiscono quelli interferenti in base al rilievo topografico. Nel caso in cui si dovessero rilevare ulteriori gruppi di consegna, essi verranno sostituiti e posizionati nel nuovo tracciato idrico di progetto.

TUBAZIONE DN110 – TRATTO SEZ 1÷42
PROFILO LONGITUDINALE 3 di 3
SCALA 1:500

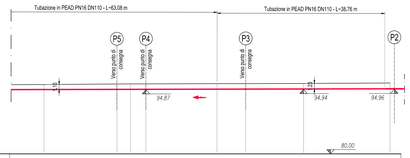

SCALA 1:500
QT.RIF. 80.00

NUMERO SEZIONI	8		7	6	5		4		3		2		1
DISTANZE PARZIALI		16.85	3.15	3.57		16.43		6.64		13.36		20.00	
DISTANZE PROGRESSIVE	80.00		63.15	60.00	56.43		40.00		33.36		20.00		0.00
QUOTE TERRENO	96.03		96.15	96.18	96.18		96.24		96.25		96.29		96.38

TUBAZIONE DN125 – TRATTO SEZ 1÷27
PROFILO LONGITUDINALE 1 di 2
SCALA 1:500

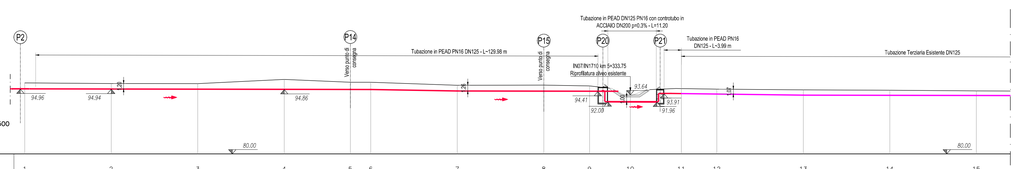

SCALA 1:500
QT.RIF. 80.00

NUMERO SEZIONI	1	2	3	4	5	6	7	8	9	10	11	12	13	14	15
DISTANZE PARZIALI		20.00	20.00	20.00	15.28	4.72	20.00	20.00	10.60	9.40	11.79	9.49	20.00	20.00	20.00
DISTANZE PROGRESSIVE	0.00	20.00	40.00	60.00	75.28	80.00	100.00	120.00	130.60	140.00	151.79	160.00	180.00	200.00	220.00
QUOTE TERRENO	96.41	96.26	96.24	97.21	96.56	96.56	95.86	95.90	95.72	93.40	95.10	94.96	94.81	94.72	94.56

SEZIONE TRASVERSALE A – FASE 1
5+321.960
SCALA 1:200



| | | |