



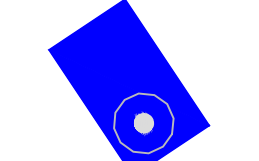








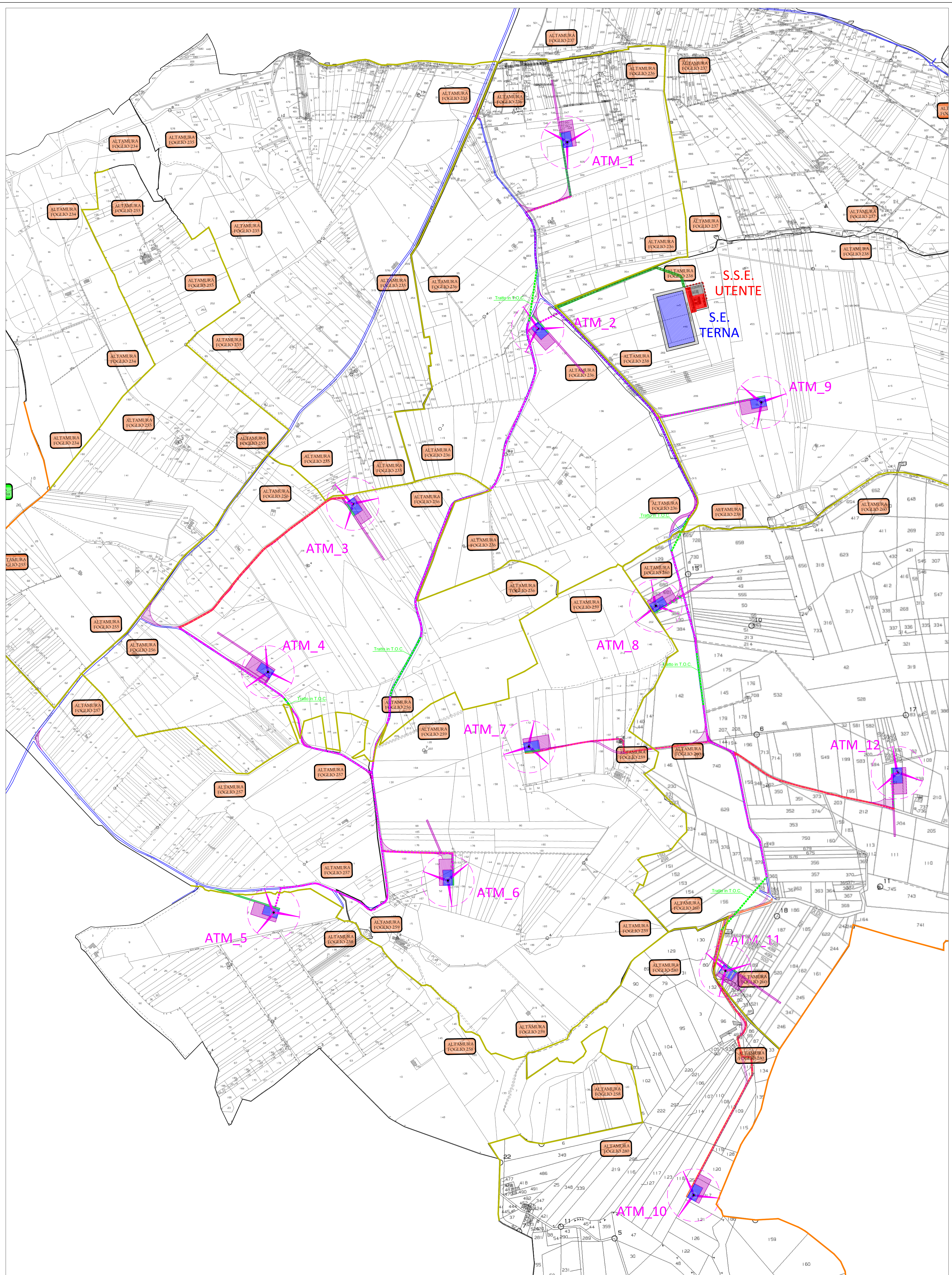


Legenda

-  Limite Fogli di mappa
-  Limite Comunale
-  Comune
Foglio n. Indicazione Foglio di
Mappa Catastale
-  Aerogeneratore
-  Piazzola Definitiva
-  Occupazione Temporanea:
Piazzola di Montaggio
-  Occupazione Temporanea:
Raccordi Stradali Orizzontali
-  Viabilità Esistente
-  Viabilità Esistente da Adeguare
-  Viabilità da Realizzare
-  Elettrodotto interrato
Interno al Parco Eolico
-  Elettrodotto interrato
in T.O.C.
-  Elettrodotto interrato
Esterno al Parco Eolico



Wpd Altalia S.r.l.

Corso Italia n.83 - 00198 ROMA

**PROGETTO DEFINITIVO
PER LA REALIZZAZIONE DI UN PARCO EOLICO
CON POTENZA DI 72,00 MW RICADENTE
NEL TERRITORIO COMUNE DI ALTAMURA (BA)
IN LOCALITA' "LAMA DI NEBBIA"**



Tecnico
ing. Danilo Pomponio

Collaborazioni
ing. Milena Miglionico
ing. Antonio Crisafulli
ing. Tommaso Mancini
ing. Giovanna Scuderi
ing. Dionisio Staffieri
ing. Giuseppe Federico Zingarelli

Responsabile commessa
ing. Danilo Pomponio

TAVOLA	TITOLO	COMMESSA	TIPOLOGIA
C04	Planimetria Impianto su Carta Catastale	20123	D
REVISIONE		CODICE ELABORATO	
00		DW20123D-C04	
FOLGIO		SOSTITUISCE	SOSTITUITO DA
1/1		CODICE ELABORATO	CODICE ELABORATO
REV	DATA	MODIFICA	SCALA
00	15/03/2021	Emissione	1:5000
01			
02			
03			
04			
05			