ASSE 1 LIVELLETTE	DIFF. DI QUOTA	h = 0.000	h = -2.379	h = 0.000	h = 1.603	h = -0.843	h = 0.000	h = -5.831	h = 0.000
	DISTANZA	L = 10.994	L = 39.638	L = 94.519	L = 48.598	L = 75.933	L = 115.780	L = 97.189	L = 23.901
	PENDENZA	i = 0.00%	i = -6.00%	i = 0.00%	i = 3.30%	i = -1.11%	i = 0.00%	i = -6.00%	i = 0.00%

		R	110.000	R	665.000			R	260.000	R	800.000			R	1500.000			R	360.000			R	710.000		
		T	3.300	T	19.950			T	4.288	T	17.633			T	8.325			T	10.800			T	21.300		
		Fr	0.049	Fr	0.299			Fr	0.035	Fr	0.194			Fr	0.023			Fr	0.162			Fr	0.320		
Pr	0+000.000	Pr	0+010.994	Pr	0+050.632			Pr	0+145.151	Pr	0+193.749			Pr	0+269.682			Pr	0+385.462			Pr	0+482.651	Pr	0+506.552
Qv	94.219	Qv	94.219	Qv	91.840			Qv	91.840	Qv	93.443			Qv	92.600			Qv	92.600			Qv	86.769	Qv	86.769

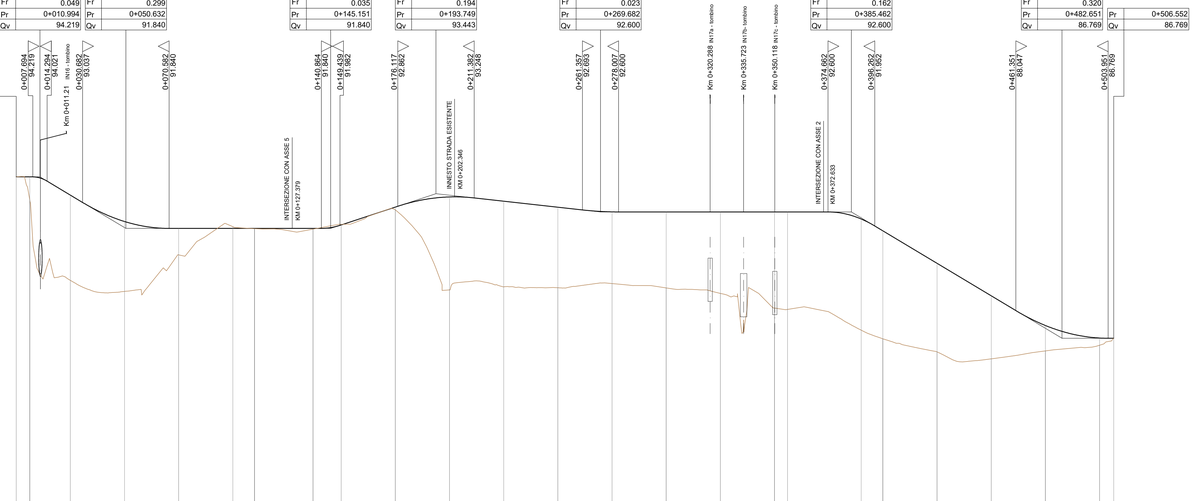

SCALA QUOTE 1:100
SCALA DISTANZA 1:1000

Qt. RIF. 79.000

NUMERO SEZIONI	1	2	3	4	5	6	7	8	9	10	11	12	13	14	15	16	17	18	19	20	21	22	23	24	25
DISTANZE PARZIALI	6.300	18.700	25.000	25.000	25.000	10.000	27.000	13.000	25.000	25.000	25.000	25.000	25.000	25.000	25.000	25.000	6.000	34.000	10.000	25.000	25.000	25.000	25.000	6.552	
DISTANZE PROGRESSIVE	0+000.000	0+006.300	0+025.000	0+050.000	0+075.000	0+085.000	0+112.000	0+125.000	0+150.000	0+175.000	0+200.000	0+225.000	0+250.000	0+275.000	0+300.000	0+325.000	0+350.000	0+356.000	0+390.000	0+400.000	0+425.000	0+450.000	0+475.000	0+500.000	0+506.552
QUOTE TERRENO	94.219	93.148	89.440	88.932	90.617	91.919	91.928	91.607	92.031	92.694	93.000	93.144	89.104	89.293	89.591	88.839	89.164	89.102	87.142	89.745	86.140	85.819	86.180	86.448	86.769
QUOTE PROGETTO	94.219	94.219	93.378	92.159	91.840	91.840	91.840	91.840	92.000	92.825	93.293	93.096	92.819	92.603	92.600	92.600	92.600	92.600	92.274	91.728	90.228	88.728	87.359	86.780	86.769
DIFFERENZA DI QUOTA	0.000	1.071	-3.938	-3.227	-1.223	-0.079	-0.014	0.033	-0.031	-0.131	-0.293	-0.052	0.715	0.310	0.309	-0.761	-0.436	-0.498	-5.132	-4.983	-4.088	-2.909	-1.173	-0.334	0.000
ETTOMETRICHE	0					1					2				3					4					5

ANDAMENTO PLANIMETRICO: Sv= 28.107; A= 21.000; Sv= 17.640; R= 25.000; L= 109.110; A= 49.000; Sv= 16.559; Sv= 72.161; R= 145.000; A= 49.000; Sv= 16.559; L= 131.881; A= 55.000; Sv= 18.906; Sv= 28.476; R= 160.000; A= 55.000; Sv= 18.906; L= 40.287

SOPRAELEVAZIONE SX: 2.50% 3.50% 3.50% 2.50% 2.50% 2.50% 2.50% 2.50% 2.50% 2.50% 2.50%; di=-0.08% di=-0.08% di=0.50% di=0.54%
SOPRAELEVAZIONE DX: -2.50% -3.50% -3.50% di=0.08% -2.50% -2.50% -2.50% di=-0.50% di=-0.54% -2.50% -2.50% -2.50%

ASSE 3 LIVELLETTE	DIFF. DI QUOTA	h = 0.351	h = 0.285	h = 0.000
	DISTANZA	L = 14.053	L = 56.994	L = 1.364
	PENDENZA	i = 2.50%	i = 0.50%	i = 0.00%

		R	500.000	R	580.000		
		T	5.000	T	1.452		
		Fr	0.025	Fr	0.002		
Pr	0+000.000	Pr	0+014.053	Pr	0+071.047	Pr	0+072.411
Qv	99.164	Qv	99.515	Qv	99.800	Qv	99.800

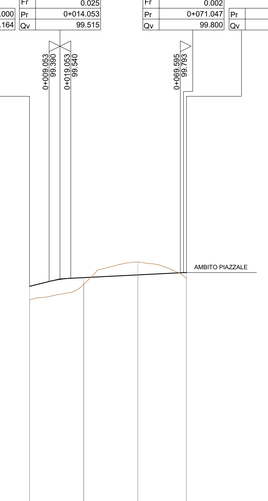

SCALA QUOTE 1:100
SCALA DISTANZA 1:1000

Qt. RIF. 89.000

NUMERO SEZIONI	1	2	3	4
DISTANZE PARZIALI		25.000	25.000	22.411
DISTANZE PROGRESSIVE	0+000.000	0+025.000	0+050.000	0+072.411
QUOTE TERRENO	98.535	99.257	100.288	99.545
QUOTE PROGETTO	99.164	99.570	99.695	99.800
DIFFERENZA DI QUOTA	0.629	0.313	-0.593	0.260
ETTOMETRICHE	0			1

ANDAMENTO PLANIMETRICO: Sv= 21.639; R= 30.000; L= 14.990; Sv= 22.959; R= 36.000

SOPRAELEVAZIONE SX: 9.00% 2.50% 2.50% 2.50% di=0.67%
SOPRAELEVAZIONE DX: -9.00% -2.50% -2.50% -2.50% di=-0.67%

ASSE 2 LIVELLETTE	DIFF. DI QUOTA	h = -1.603	h = 13.452	h = 0.051
	DISTANZA	L = 64.132	L = 160.260	L = 25.537
	PENDENZA	i = -2.50%	i = 8.39%	i = 0.20%

		R	710.000	R	345.000		
		T	38.674	T	14.135		
		Fr	1.053	Fr	0.290		
Pr	0+000.000	Pr	0+064.132	Pr	0+224.392	Pr	0+249.929
Qv	92.600	Qv	90.997	Qv	104.449	Qv	104.500

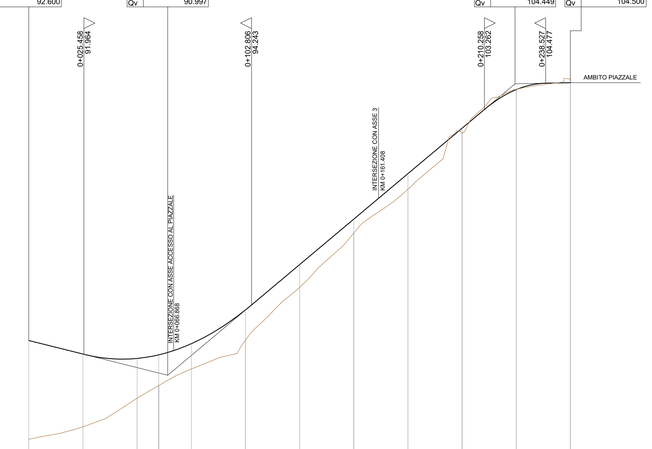

SCALA QUOTE 1:100
SCALA DISTANZA 1:1000

Qt. RIF. 86.000

NUMERO SEZIONI	1	2	3	4	5	6	7	8	9	10	11	12
DISTANZE PARZIALI		25.000	25.000	10.000	15.000	25.000	25.000	25.000	25.000	25.000	25.000	24.929
DISTANZE PROGRESSIVE	0+000.000	0+025.000	0+050.000	0+060.000	0+075.000	0+100.000	0+125.000	0+150.000	0+175.000	0+200.000	0+225.000	0+249.929
QUOTE TERRENO	88.543	89.820	89.941	90.524	91.296	92.612	94.013	96.106	98.204	97.950	99.586	100.323
QUOTE PROGETTO	92.600	91.975	91.774	91.940	92.453	94.013	95.553	96.553	97.553	98.553	99.553	100.553
DIFFERENZA DI QUOTA	4.057	3.355	1.833	1.416	1.157	1.401	1.540	0.447	-0.651	0.603	0.967	0.230
ETTOMETRICHE	0				1					2		

ANDAMENTO PLANIMETRICO: Sv= 15.000; A= 45.000; Sv= 29.246; R= 135.000; L= 17.969; A= 45.000; Sv= 16.000; L= 103.571; A= 13.775; Sv= 7.590; Sv= 29.371; R= 25.000; A= 13.775; Sv= 7.590; L= 24.591

SOPRAELEVAZIONE SX: 2.50% 3.50% 3.50% 2.50% 2.50% 2.50% 2.50%
SOPRAELEVAZIONE DX: -2.50% -3.50% -3.50% -2.50% -2.50% -2.50% -2.50%

ASSE 5 LIVELLETTE	DIFF. DI QUOTA	h = 1.482	h = 6.221	h = 0.792
	DISTANZA	L = 44.186	L = 121.026	L = 37.533
	PENDENZA	i = 3.35%	i = 5.14%	i = 2.11%

		R	1500.000	R	1500.000		
		T	13.399	T	22.710		
		Fr	0.060	Fr	0.172		
Pr	0+000.000	Pr	0+044.186	Pr	0+165.212	Pr	0+202.745
Qv	83.345	Qv	84.827	Qv	91.048	Qv	91.840

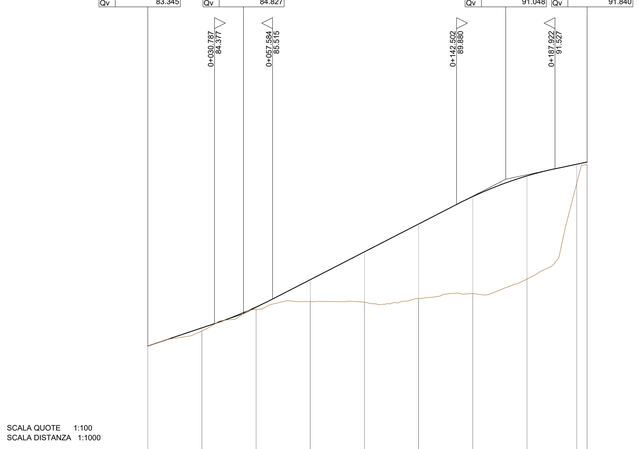

SCALA QUOTE 1:100
SCALA DISTANZA 1:1000

Qt. RIF. 77.000

NUMERO SEZIONI	1	2	3	4	5	6	7	8	9	10
DISTANZE PARZIALI		25.000	25.000	25.000	25.000	25.000	25.000	25.000	22.983	4.192
DISTANZE PROGRESSIVE	0+000.000	0+025.000	0+050.000	0+075.000	0+100.000	0+125.000	0+150.000	0+175.000	0+197.983	0+202.745
QUOTE TERRENO	83.345	84.042	85.035	85.398	86.372	86.537	86.776	86.436	86.872	91.734
QUOTE PROGETTO	83.345	84.183	85.145	86.411	87.695	88.881	90.247	91.199	91.740	91.840
DIFFERENZA DI QUOTA	0.000	0.141	0.110	1.013	2.323	3.444	4.471	4.763	0.868	0.106
ETTOMETRICHE	0				1					2

ANDAMENTO PLANIMETRICO: A= 33.600; Sv= 20.527; R= 55.000; Sv= 36.951; A= 33.600; Sv= 20.527; L= 42.835; A= 33.600; Sv= 25.088; Sv= 30.177; R= 45.000; L= 15.939

SOPRAELEVAZIONE SX: 2.00% 2.50% 3.35% 3.35% di=-0.08% 2.50% 2.50% 2.50% 3.50% di=0.08% 3.50% 3.50% 1.10%
SOPRAELEVAZIONE DX: -2.00% -2.50% -3.35% -3.35% di=0.08% -2.50% -2.50% -2.50% -3.50% di=-0.08% -3.50% -3.50% -1.10%

ACCESSO PIAZZALE LIVELLETTE	DIFF. DI QUOTA	h = 0.032	h = -0.228
	DISTANZA	L = 1.183	L = 16.291
	PENDENZA	i = 2.53%	i = -1.40%

		R	85.000				
		T	1.658				
		Fr	0.016				
Pr	0+000.000	Pr	0+003.683	Pr	0+019.974		
Qv	92.136	Qv	92.228	Qv	92.000		

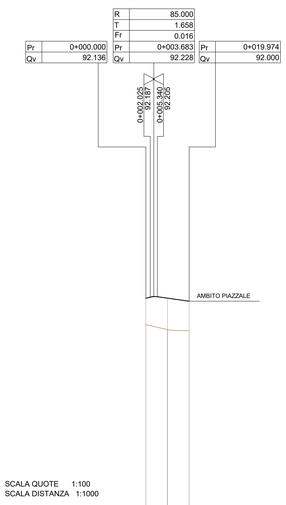

SCALA QUOTE 1:100
SCALA DISTANZA 1:1000

Qt. RIF. 81.000

NUMERO SEZIONI	1	2	3
DISTANZE PARZIALI	10.000	9.974	
DISTANZE PROGRESSIVE	0+000.000	0+010.000	0+019.974
QUOTE TERRENO	90.915	90.689	90.635
QUOTE PROGETTO	92.136	92.140	92.000
DIFFERENZA DI QUOTA	1.221	1.451	1.365
ETTOMETRICHE	0		

ANDAMENTO PLANIMETRICO: L= 19.974

SOPRAELEVAZIONE SX: 3.30% 2.50%
SOPRAELEVAZIONE DX: -3.30% -2.50%

COMMITTENTE:

RFI RETE FERROVIARIA ITALIANA
GRUPPO FERROVIE DELLO STATO ITALIANE

PROGETTAZIONE:

ITALFERR
GRUPPO FERROVIE DELLO STATO ITALIANE

DIREZIONE TECNICA

U.O. INFRASTRUTTURE SUD

PROGETTO DEFINITIVO

Nuova linea Ferrandina - Matera La Martella per il collegamento di Matera con la rete ferroviaria nazionale

NUOVA LINEA FERRANDINA - MATERA LA MARTELLA

TRACCIATI
Viabilità - NV
NV01 - Viabilità di accesso al piazzale di emergenza Galleria Miglionico lato Ferrandina

Profili longitudinali

SCALA:
1:1000/100

COMMESSA	LOTTO	FASE	ENTE	TIPO DOC.	OPERA/DISCIPLINA	PROGR.	REV.
IA5F	01	D	78	F7	NV0100	001	A

Rev.	Descrizione	Redatto	Data	Verificato	Data	Approvato	Data	Autorizzato Data
A	Emissione per adeguamento viabilità	Durastanti	Giugno 2021	G. Gallieri	Giugno 2021	G.DINARDO	Giugno 2021	D.TIBERTI Giugno 2021
								ITALFERR S.p.A. Dott. Ing. Dario Tiberti Ordine degli Ingegneri Prov. di Napoli n. 11879

n. Elab.: