PROFILO NV02

SEZIONE 9

PROGRESSIVA 400.00

FD SCAVO FOSSO DX	m^2	0.88
FS SCAVO FOSSO SX	m^2	0.59
MG STR. FONDAZIONE MGS	m^2	1.66
RT RILEVATO	m^2	4.90
SC STR. SUPERCOMPATTATO	m^2	2.73
a ANTICAPILLARE	m	10.77
bo BONIFICA	m	10.77
g GEOTESSILE	m	10.77
pa STRATO DI USURA	m	6.50
pb STRATO DI BINDER	m	6.50
pc STRATO DI BASE	m	6.50
sr SCOTICO RILEVATO	m	10.79
v VEGETALE	m	5.85

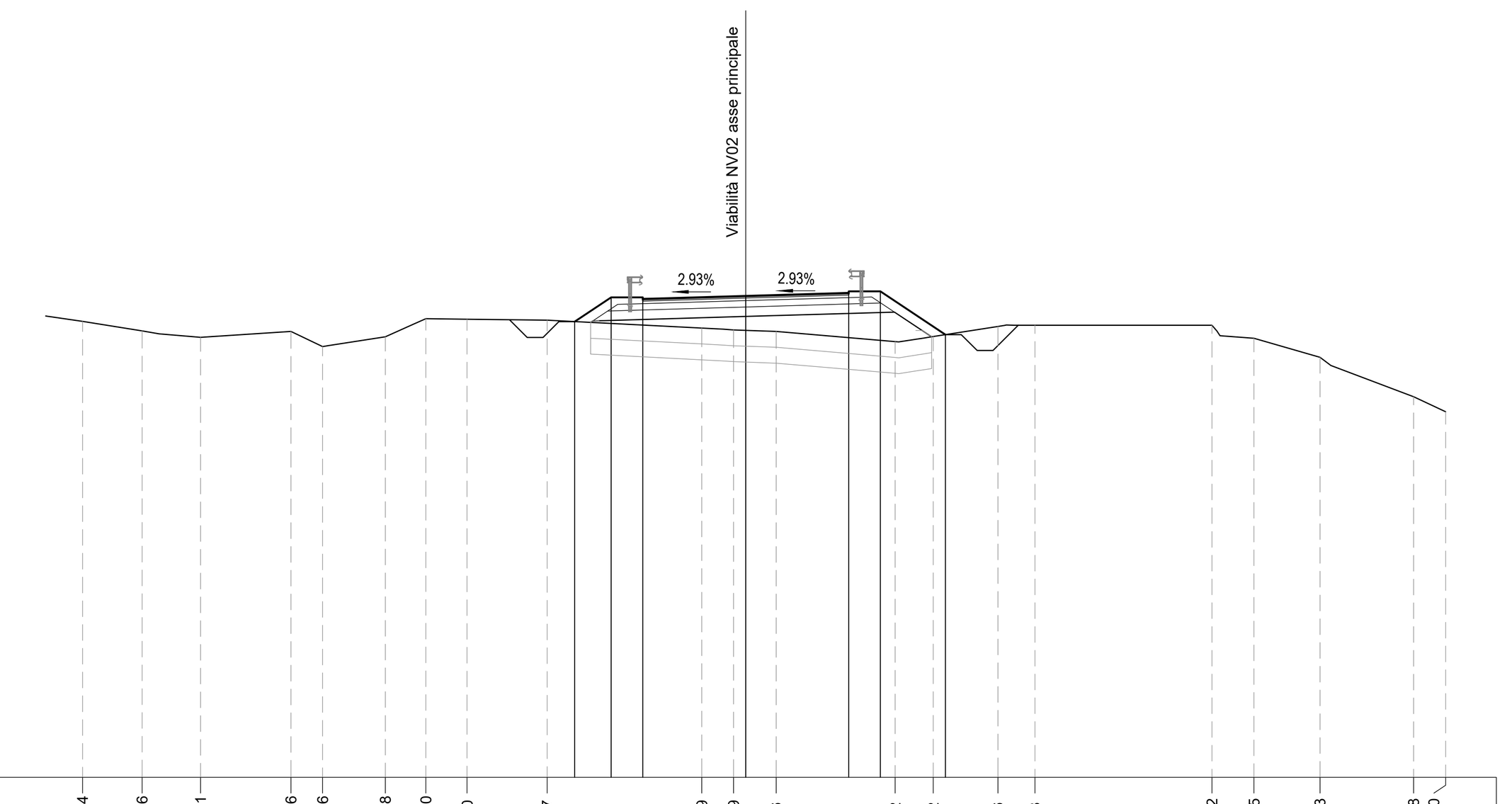

PROGRESSIVE TERRENO	-20.94 -19.06 -17.21 -14.36 -13.36 -11.38 -10.10 -8.80 -6.27 -1.39 -0.39 0.96 4.72 5.92 7.96 9.13 14.72 16.05 18.13 21.08 22.10
PARZIALI TERRENO	1.16 1.88 1.85 2.85 1.00 1.98 1.28 1.30 2.53 4.88 1.00 1.35 3.76 1.20 2.04 1.17 5.59 1.33 2.08 2.95 1.02
QUOTE TERRENO	169.39 169.09 168.89 169.07 168.60 168.91 169.48 169.46 169.43 169.18 169.12 169.07 168.75 168.91 169.23 169.27 169.27 168.86 168.26 167.01 166.54
PROGRESSIVE PROGETTO	-5.40 -4.25 -3.25 0.00 3.25 4.25 6.31
PARZIALI PROGETTO	1.15 1.00 3.25 3.25 1.00 2.06
QUOTE PROGETTO	169.39 170.15 170.10 170.20 170.29 170.34 168.97

PROFILO NV02

SEZIONE 10

PROGRESSIVA 450.00

FD SCAVO FOSSO DX	m^2	0.12
FS SCAVO FOSSO SX	m^2	0.42
MG STR. FONDAZIONE MGS	m^2	1.66
SC STR. SUPERCOMPATTATO	m^2	2.78
pa STRATO DI USURA	m	6.50
pb STRATO DI BINDER	m	6.50
pc STRATO DI BASE	m	6.50
v VEGETALE	m	4.56

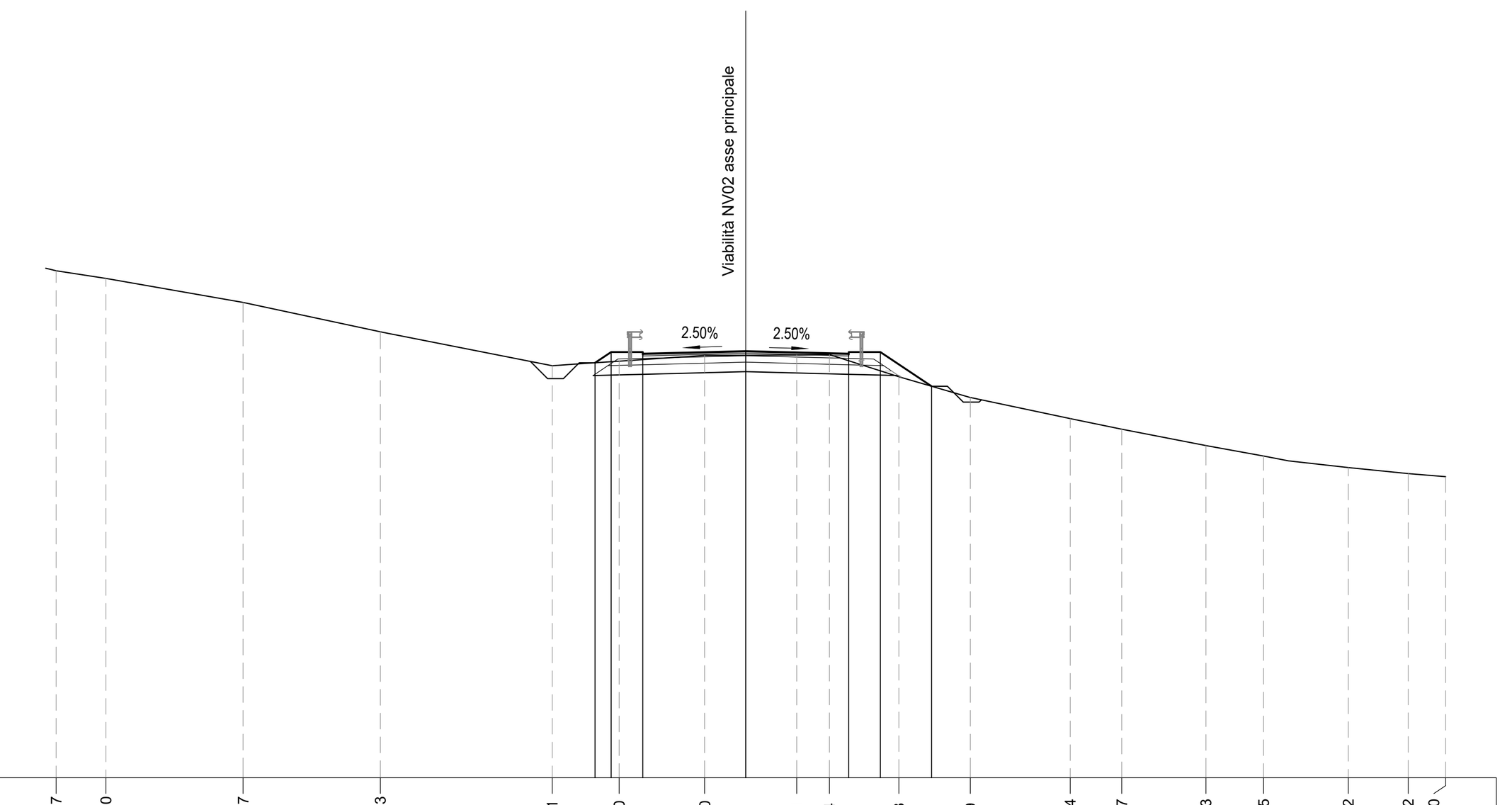

PROGRESSIVE TERRENO	-21.77 -20.20 -15.87 -11.53 -6.11 -4.00 -1.30 1.61 2.64 4.83 7.09 10.24 11.87 14.53 16.35 19.02 20.92 22.10
PARZIALI TERRENO	1.90 4.33 4.34 5.42 2.11 2.70 2.91 1.03 2.19 2.26 3.15 1.63 2.66 1.82 2.67 1.90 1.18
QUOTE TERRENO	171.00 170.76 170.00 169.07 168.00 168.15 168.33 168.34 168.35 167.65 167.00 166.34 166.00 165.48 165.15 164.79 164.60 164.50
PROGRESSIVE PROGETTO	-4.76 -4.25 -3.25 0.00 3.25 4.25 5.87
PARZIALI PROGETTO	0.51 1.00 3.25 3.25 1.00 1.62
QUOTE PROGETTO	168.09 168.43 168.38 168.46 168.38 168.43 167.35

PROFILO NV02

SEZIONE 11

PROGRESSIVA 500.00

FD SCAVO FOSSO DX	m^2	0.28
FS SCAVO FOSSO SX	m^2	0.65
MG STR. FONDAZIONE MGS	m^2	1.66
SC STR. SUPERCOMPATTATO	m^2	2.78
ST SCAVO	m^2	4.86
pa STRATO DI USURA	m	6.50
pb STRATO DI BINDER	m	6.50
pc STRATO DI BASE	m	6.50
st SCOTICO TRINCEA	m	8.94
v VEGETALE	m	3.15

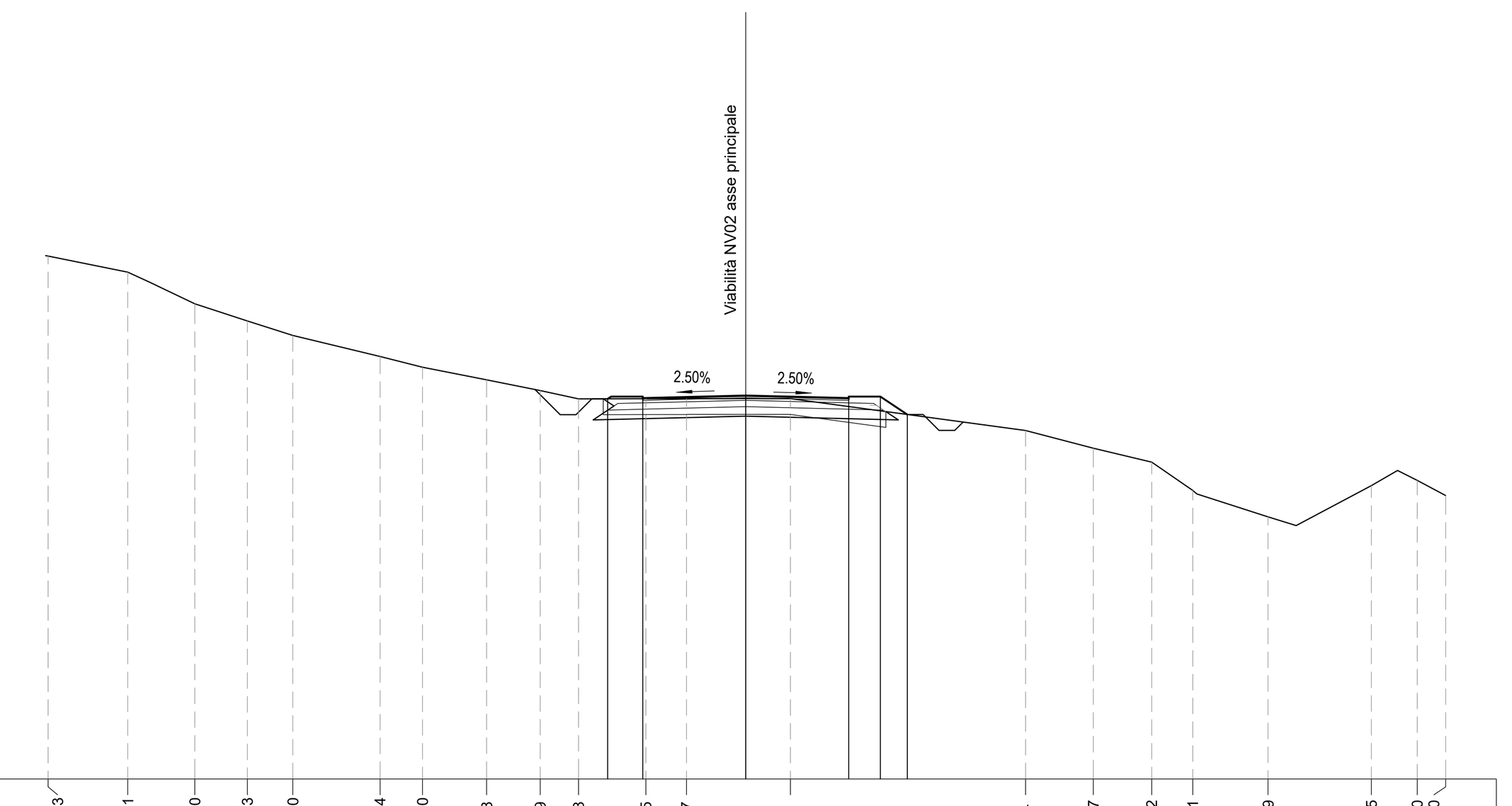

PROGRESSIVE TERRENO	-22.03 -19.51 -17.40 -15.73 -14.30 -11.54 -10.20 -8.18 -6.49 -5.28 -3.15 -1.87 1.41 8.84 10.97 12.82 14.11 16.49 19.75 21.20 22.10
PARZIALI TERRENO	2.59 2.11 1.67 1.43 2.76 1.34 2.02 1.69 1.21 2.13 1.28 3.28 7.43 2.13 1.85 1.29 2.38 3.26 1.45 0.90
QUOTE TERRENO	172.51 172.00 171.00 170.46 170.00 169.34 169.00 168.60 168.26 168.00 168.00 168.01 168.01 167.00 166.44 166.00 165.11 164.28 165.26 165.43 164.95
PROGRESSIVE PROGETTO	-4.36 -3.25 0.00 3.25 4.25 5.10
PARZIALI PROGETTO	1.11 3.25 3.25 1.00 0.85
QUOTE PROGETTO	168.00 168.02 168.10 168.02 168.07 167.51

PROFILO NV02

SEZIONE 12

PROGRESSIVA 550.00

FD SCAVO FOSSO DX	m^2	0.26
FS SCAVO FOSSO SX	m^2	0.40
MG STR. FONDAZIONE MGS	m^2	1.64
SC STR. SUPERCOMPATTATO	m^2	2.76
ST SCAVO	m^2	3.41
pa STRATO DI USURA	m	6.50
pb STRATO DI BINDER	m	6.50
pc STRATO DI BASE	m	6.50
st SCOTICO TRINCEA	m	8.82
v VEGETALE	m	3.92

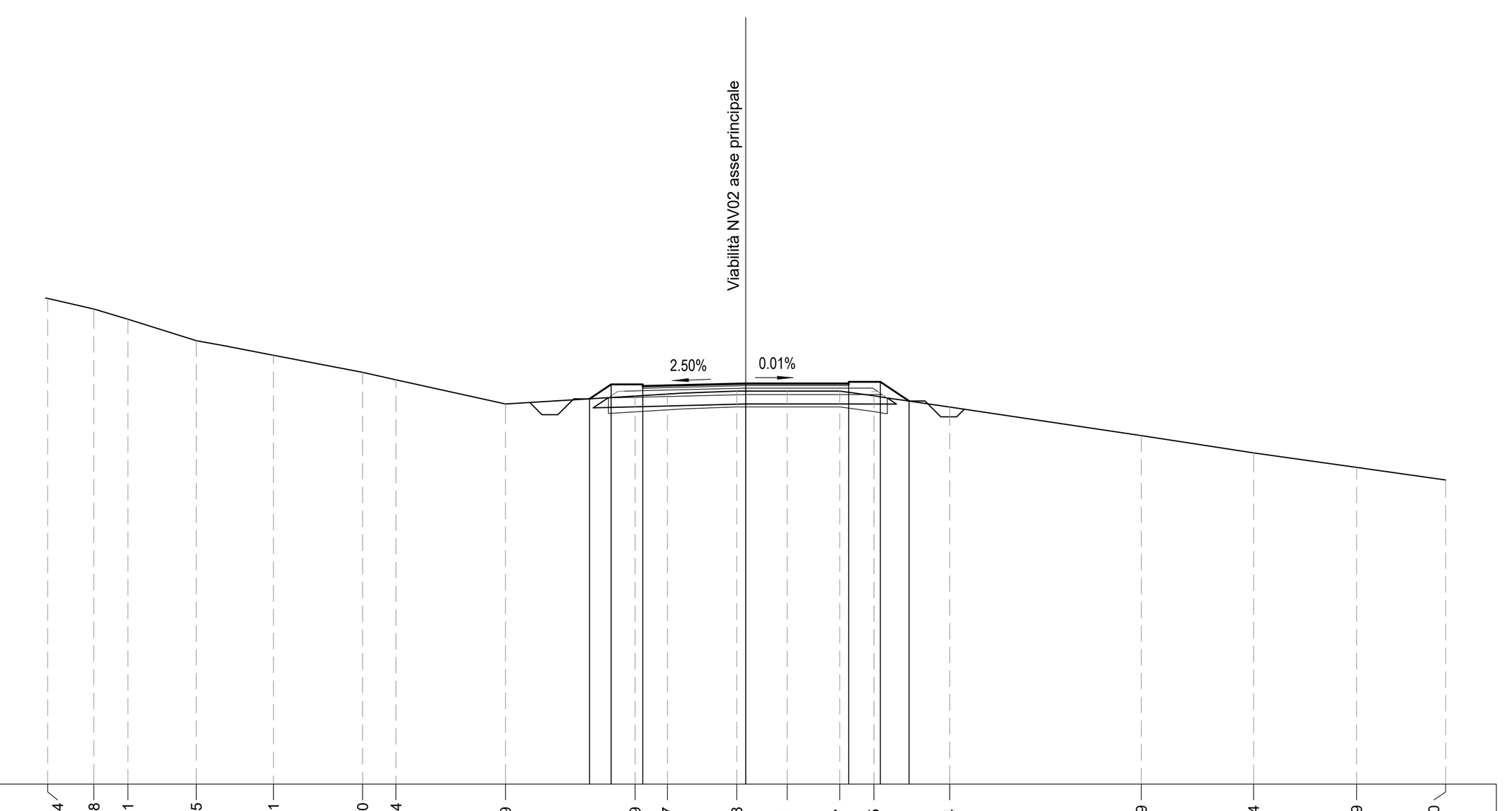

PROGRESSIVE TERRENO	-22.04 -20.58 -19.51 -17.35 -14.91 -12.10 -11.04 -7.59 -3.49 -2.47 -0.28 1.31 2.97 4.05 6.44 12.49 16.04 19.29 22.10
PARZIALI TERRENO	1.52 1.07 2.16 2.44 2.81 1.06 3.45 4.10 1.02 2.19 1.59 1.66 1.08 2.39 6.05 3.55 3.25 2.81
QUOTE TERRENO	171.33 171.00 170.67 170.00 169.54 169.00 168.76 168.00 168.25 168.31 168.41 168.41 168.41 168.26 167.90 167.00 166.46 166.00 165.60
PROGRESSIVE PROGETTO	-4.93 -4.25 -3.25 0.00 3.25 4.25 5.16
PARZIALI PROGETTO	0.68 1.00 3.25 3.25 1.00 0.91
QUOTE PROGETTO	168.16 168.62 168.57 168.65 168.65 168.70 168.09

PROFILO NV02

SEZIONE 13

PROGRESSIVA 600.00

FD SCAVO FOSSO DX	m^2	0.22
FS SCAVO FOSSO SX	m^2	1.08
MG STR. FONDAZIONE MGS	m^2	1.49
SC STR. SUPERCOMPATTATO	m^2	2.34
ST SCAVO	m^2	4.11
pa STRATO DI USURA	m	6.50
pb STRATO DI BINDER	m	6.50
pc STRATO DI BASE	m	6.50
st SCOTICO TRINCEA	m	9.77
v VEGETALE	m	2.73

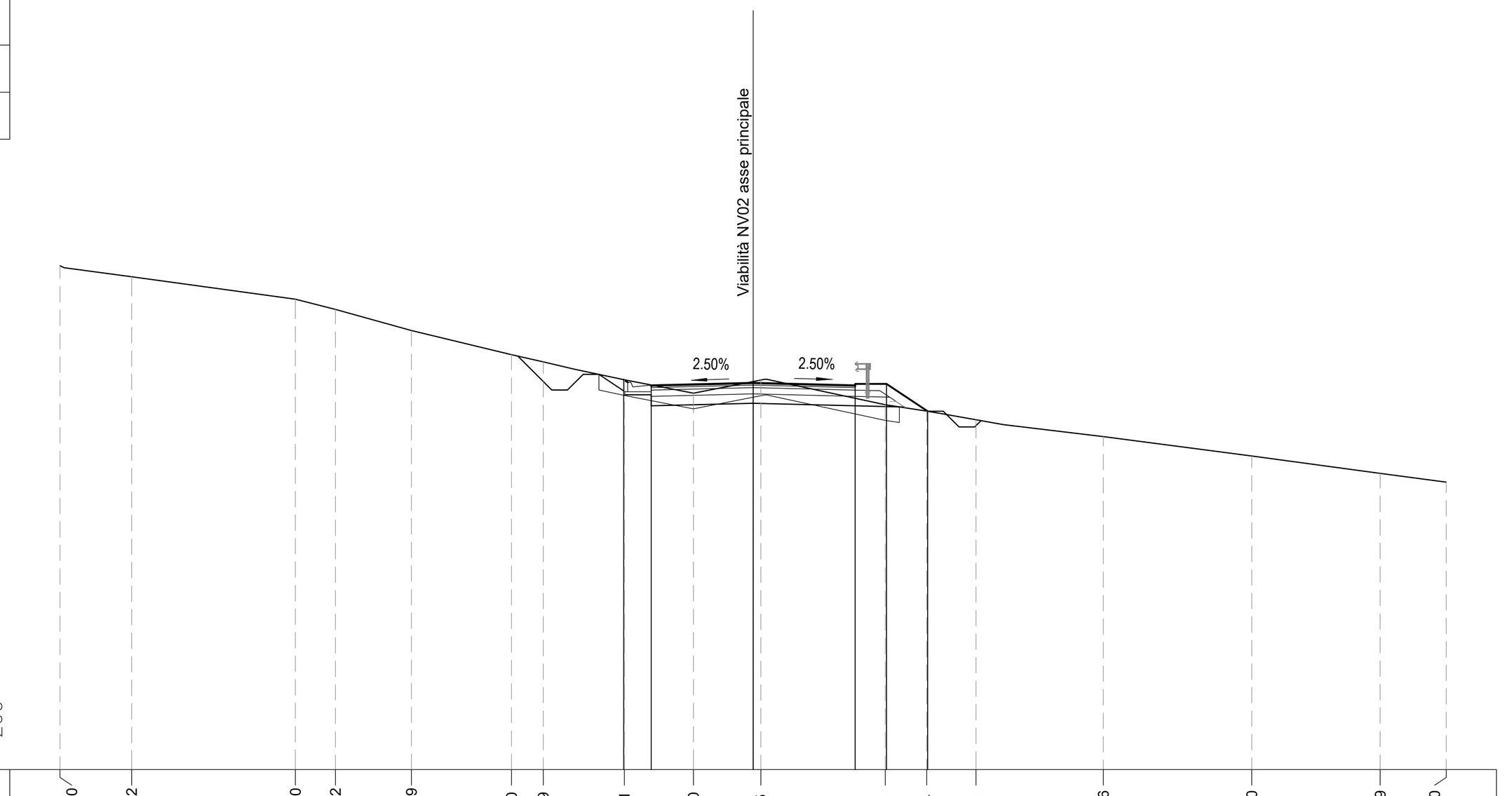

PROGRESSIVE TERRENO	-22.10 -19.82 -14.60 -13.32 -10.89 -7.70 -6.69 -4.11 -1.90 0.25 4.21 5.54 7.11 11.16 15.90 19.99 22.10
PARZIALI TERRENO	2.28 5.22 1.28 2.43 3.19 1.01 2.58 2.21 2.15 3.96 1.33 1.57 4.05 4.74 4.09 2.11
QUOTE TERRENO	174.06 173.71 173.00 172.67 172.00 171.23 171.00 170.43 170.00 170.42 169.63 169.43 169.15 168.62 168.00 167.45 167.16
PROGRESSIVE PROGETTO	-4.13 -3.25 0.00 3.25 4.25 5.56
PARZIALI PROGETTO	0.88 3.25 3.25 1.00 1.31
QUOTE PROGETTO	170.43 170.25 170.33 170.25 170.30 169.42

PROFILO NV02

SEZIONE 14

PROGRESSIVA 650.00

FD SCAVO FOSSO DX	m^2	0.30
FS SCAVO FOSSO SX	m^2	0.23
MG STR. FONDAZIONE MGS	m^2	1.68
RT RILEVATO	m^2	0.09
SC STR. SUPERCOMPATTATO	m^2	2.74
ST SCAVO	m^2	3.73
pa STRATO DI USURA	m	6.50
pb STRATO DI BINDER	m	6.50
pc STRATO DI BASE	m	6.50
st SCOTICO TRINCEA	m	8.58
v VEGETALE	m	5.15

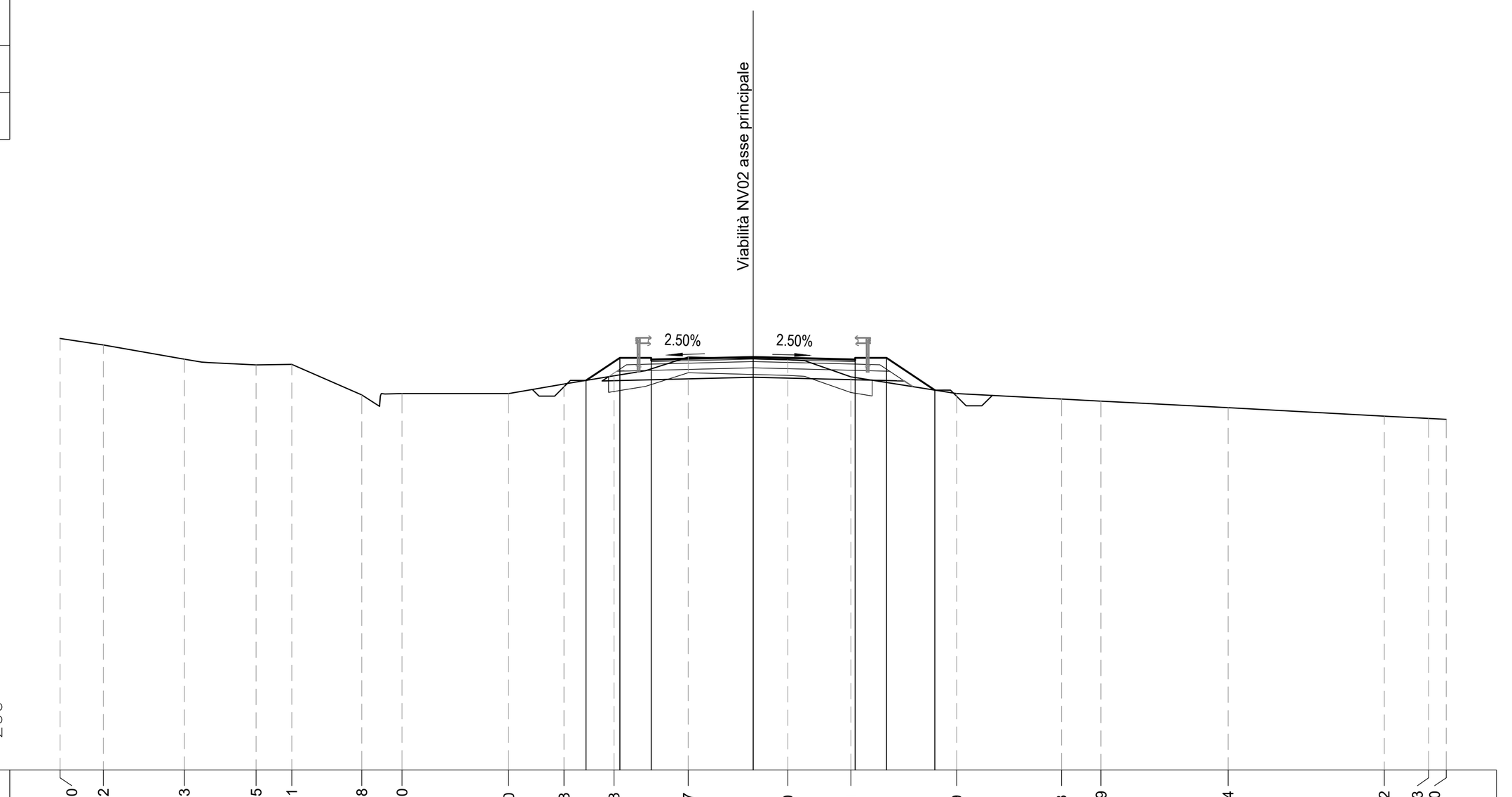

PROGRESSIVE TERRENO	-22.10 -20.72 -18.13 -15.85 -14.71 -12.48 -11.20 -7.80 -6.03 -4.43 -2.07 1.10 3.11 6.49 9.83 11.09 15.14 20.12 21.53 22.10
PARZIALI TERRENO	1.38 2.59 2.28 1.14 2.23 1.28 3.40 1.77 1.60 2.36 3.17 2.01 3.38 3.34 1.26 4.05 4.98 1.41 0.57
QUOTE TERRENO	171.75 171.55 171.10 170.91 170.93 169.96 170.00 170.00 170.30 170.57 171.16 171.08 170.53 170.00 169.82 169.76 169.55 169.28 169.21 169.18
PROGRESSIVE PROGETTO	-5.33 -4.25 -3.25 0.00 3.25 4.25 5.79
PARZIALI PROGETTO	1.08 1.00 3.25 3.25 1.00 1.54
QUOTE PROGETTO	170.42 171.14 171.09 171.17 171.09 171.14 170.11

PROFILO NV02

SEZIONE 15

PROGRESSIVA 700.00

FD SCAVO FOSSO DX	m^2	0.08
FS SCAVO FOSSO SX	m^2	0.37
MG STR. FONDAZIONE MGS	m^2	1.48
SC STR. SUPERCOMPATTATO	m^2	2.36
ST SCAVO	m^2	7.03
pa STRATO DI USURA	m	6.50
pb STRATO DI BINDER	m	6.50
pc STRATO DI BASE	m	6.50
st SCOTICO TRINCEA	m	9.30
v VEGETALE	m	2.72



PROGRESSIVE TERRENO	-22.10 -2.71 -0.69 1.95 6.47 9.29 18.07 21.04 22.10
PARZIALI TERRENO	19.39 2.02 2.64 4.52 2.82 8.78 2.97 1.06
QUOTE TERRENO	171.15 172.62 172.40 172.53 171.15 170.79 170.00 169.00 169.62
PROGRESSIVE PROGETTO	-4.31 -4.00 -3.25 0.00 3.25 4.25 5.37
PARZIALI PROGETTO	0.31 0.75 3.25 3.25 1.00 1.12
QUOTE PROGETTO	172.50 172.29 172.19 172.27 172.19 172.24 171.49

PROFILO NV02

SEZIONE 16

PROGRESSIVA 750.00

FD SCAVO FOSSO DX	m^2	0.38
FS SCAVO FOSSO SX	m^2	0.09
MG STR. FONDAZIONE MGS	m^2	1.66
RT RILEVATO	m^2	0.91
SC STR. SUPERCOMPATTATO	m^2	2.76
ST SCAVO	m^2	3.12
a ANTICAPILLARE	m	3.59
bo BONIFICA	m	3.59
g GEOTESSILE	m	3.59
pa STRATO DI USURA	m	6.50
pb STRATO DI BINDER	m	6.50
pc STRATO DI BASE	m	6.50
sr SCOTICO RILEVATO	m	3.87
st SCOTICO TRINCEA	m	7.74
v VEGETALE	m	6.72

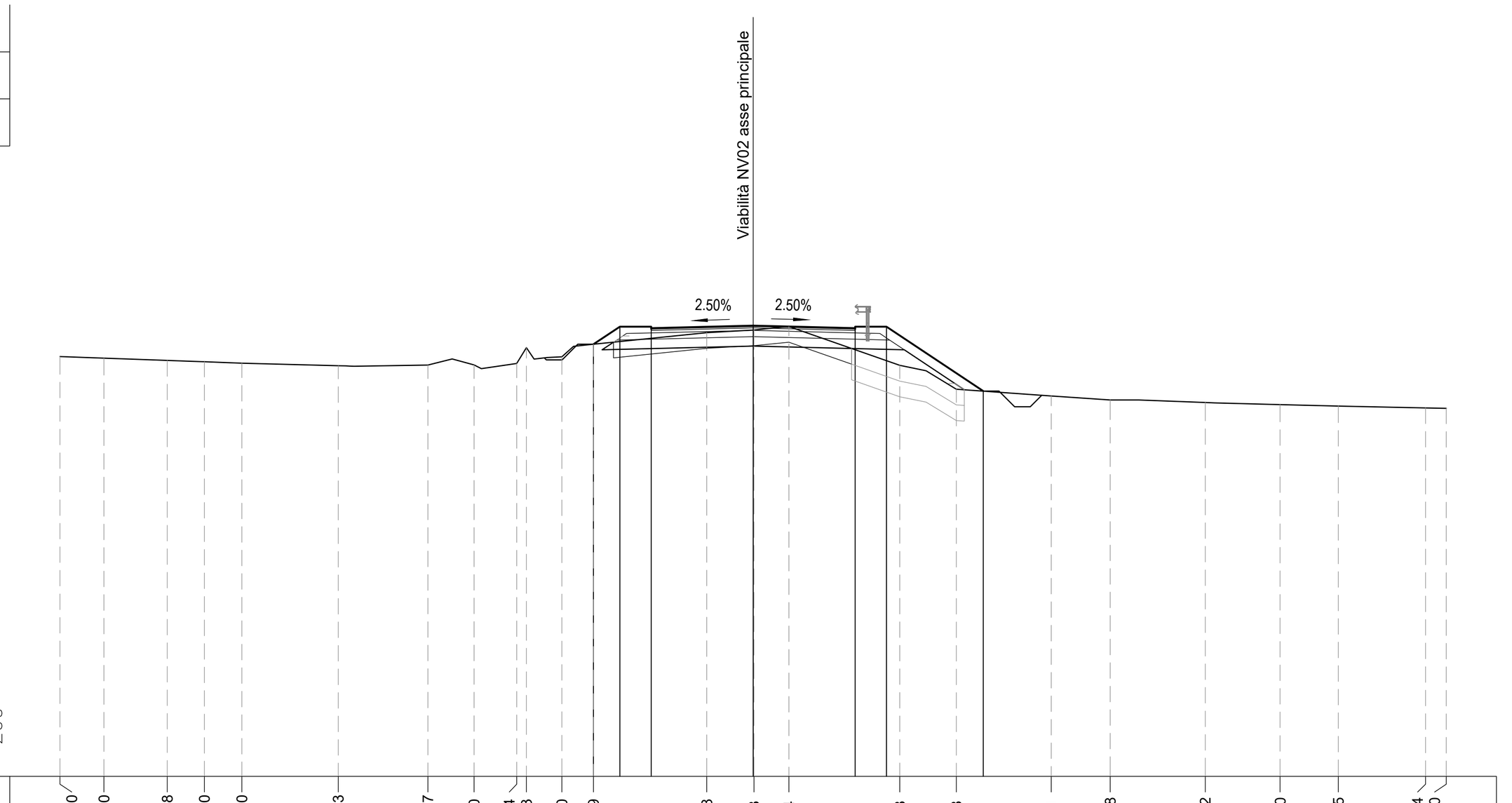

PROGRESSIVE TERRENO	-22.10 -20.70 -18.68 -17.50 -16.30 -13.23 -10.37 -8.90 -7.54 -7.23 -6.10 -5.09 -1.48 0.03 1.14 4.68 6.48 9.51 11.38 14.42 16.80 18.65 21.44 22.10
PARZIALI TERRENO	1.40 2.02 1.18 1.20 3.07 2.86 1.47 1.36 0.31 1.13 1.01 3.61 1.51 1.11 3.54 1.80 3.03 1.87 3.04 2.38 1.85 2.79 0.66
QUOTE TERRENO	172.39 172.34 172.26 172.22 172.17 172.09 172.11 172.12 172.17 172.67 172.37 172.78 173.15 173.23 173.34 172.10 171.34 171.13 171.00 170.92 170.85 170.81 170.75 170.73
PROGRESSIVE PROGETTO	-5.09 -4.25 -3.25 0.00 3.25 4.25 7.33
PARZIALI PROGETTO	0.84 1.00 3.25 3.25 1.00 3.08
QUOTE PROGETTO	172.78 173.34 173.29 173.37 173.29 173.34 171.28

COMMITTENTE:

RFI RETE FERROVIARIA ITALIANA
GRUPPO FERROVIE DELLO STATO ITALIANE

PROGETTAZIONE:

ITALFERR
GRUPPO FERROVIE DELLO STATO ITALIANE

DIREZIONE TECNICA

U.O. INFRASTRUTTURE SUD

PROGETTO DEFINITIVO

Nuova linea Ferrandina - Matera La Martella per il collegamento di Matera con la rete ferroviaria nazionale

NUOVA LINEA FERRANDINA - MATERA LA MARTELLA

TRACCIATI
Viabilità - NV
NV02 - Viabilità di accesso al piazzale di emergenza finestra intermedia Galleria Miglionico

Sezioni trasversali - Tav. 2 di 7

SCALA: 1:200

COMMESSA	LOTTO	FASE	ENTE	TIPO DOC.	OPERA/DISCIPLINA	PROGR.	REV.
IA5F	01	D	78	W9	NV0200	002	C

Rev.	Descrizione	Redatto	Data	Verificato	Data	Approvato	Data	Autorizzato Data
A	Emissione Definitiva	F. Durastanti	Luglio 2019	C.Toraldo	Luglio 2019	F.GERNONE	Luglio 2019	D.TIBERTI Giugno 2021
B	Emissione a seguito osservazioni CSLLPP	F. Durastanti	Dicembre 2020	C.Toraldo	Dicembre 2020	F.GERNONE	Dicembre 2020	
C	Revisione per adeguamento viabilità	F. Durastanti	Giugno 2021	C.Toraldo	Giugno 2021	G.DIMAGGIO	Giugno 2021	

ITALFERR S.p.A. Gruppo Ferrovie dello Stato, Direzione Tecnica, UO Infrastrutture Sud, Dott. Ing. Dario Tiberti, Ordine degli Ingegneri Prov. di Napoli n. 10879

n. Elab.: