PROFILO NV02

SEZIONE 17

PROGRESSIVA 800.00

FD SCAVO FOSSO DX	m²	0.12
FS SCAVO FOSSO SX	m²	0.32
MG STR. FONDAZIONE MGS	m²	1.48
SC STR. SUPERCOMPATTATO	m²	2.37
ST SCAVO	m²	8.32
pa STRATO DI USURA	m	6.50
pb STRATO DI BINDER	m	6.50
pc STRATO DI BASE	m	6.50
st SCOTICO TRINCEA	m	8.77
v VEGETALE	m	3.24



PROGRESSIVE TERRENO	-22.10, -20.60, -18.62, -8.77, -4.22, -2.30, -1.29, 0.01, 1.52, 4.50, 6.14, 7.69, 13.40, 14.47, 15.85, 16.91, 18.25, 20.09, 22.10
PARZIALI TERRENO	1.50, 1.98, 9.85, 4.55, 1.92, 1.01, 1.30, 1.51, 2.98, 1.64, 1.55, 5.71, 1.07, 1.38, 1.06, 1.34, 1.84, 2.01
QUOTE TERRENO	173.75, 173.67, 173.57, 173.45, 173.88, 174.61, 174.95, 174.76, 174.60, 173.61, 173.00, 172.82, 172.22, 172.10, 172.00, 172.00, 172.00, 172.00, 171.97
PROGRESSIVE PROGETTO	-4.63, -4.00, -3.25, 0.00, 3.25, 4.25, 5.48
PARZIALI PROGETTO	0.63, 0.75, 3.25, 3.25, 1.00, 1.23
QUOTE PROGETTO	173.83, 174.25, 174.15, 174.10, 174.02, 174.07, 173.25

PROFILO NV02

SEZIONE 18

PROGRESSIVA 850.00

FD SCAVO FOSSO DX	m²	0.09
FS SCAVO FOSSO SX	m²	0.47
MG STR. FONDAZIONE MGS	m²	1.49
SC STR. SUPERCOMPATTATO	m²	2.34
ST SCAVO	m²	6.30
pa STRATO DI USURA	m	6.50
pb STRATO DI BINDER	m	6.50
pc STRATO DI BASE	m	6.50
st SCOTICO TRINCEA	m	8.55
v VEGETALE	m	1.54



PROGRESSIVE TERRENO	-22.10, -20.66, -18.29, -15.10, -13.58, -9.65, -7.09, -5.68, -3.95, -2.90, -1.56, -0.07, 1.65, 7.26, 21.35, 22.10
PARZIALI TERRENO	1.44, 2.37, 3.19, 1.52, 3.93, 2.56, 1.41, 1.73, 1.05, 1.34, 1.49, 1.72, 5.61, 14.09, 0.75
QUOTE TERRENO	176.13, 176.00, 175.82, 175.61, 175.53, 175.28, 175.10, 175.00, 175.10, 175.26, 175.34, 175.55, 175.91, 174.18, 173.64, 173.65
PROGRESSIVE PROGETTO	-4.70, -4.25, -3.25, 0.00, 3.25, 4.00, 4.61
PARZIALI PROGETTO	0.45, 1.00, 3.25, 3.25, 0.75, 0.61
QUOTE PROGETTO	175.05, 175.35, 175.30, 175.39, 175.30, 175.40, 175.00

PROFILO NV02

SEZIONE 19

PROGRESSIVA 900.00

FD SCAVO FOSSO DX	m²	0.49
FS SCAVO FOSSO SX	m²	0.63
MG STR. FONDAZIONE MGS	m²	1.68
RT RILEVATO	m²	1.41
SC STR. SUPERCOMPATTATO	m²	2.76
ST SCAVO	m²	2.76
a ANTICAPILLARE	m	3.26
bo BONIFICA	m	3.26
g GEOTESSILE	m	3.26
pa STRATO DI USURA	m	6.50
pb STRATO DI BINDER	m	6.50
pc STRATO DI BASE	m	6.50
sr SCOTICO RILEVATO	m	3.47
st SCOTICO TRINCEA	m	7.68
v VEGETALE	m	5.97

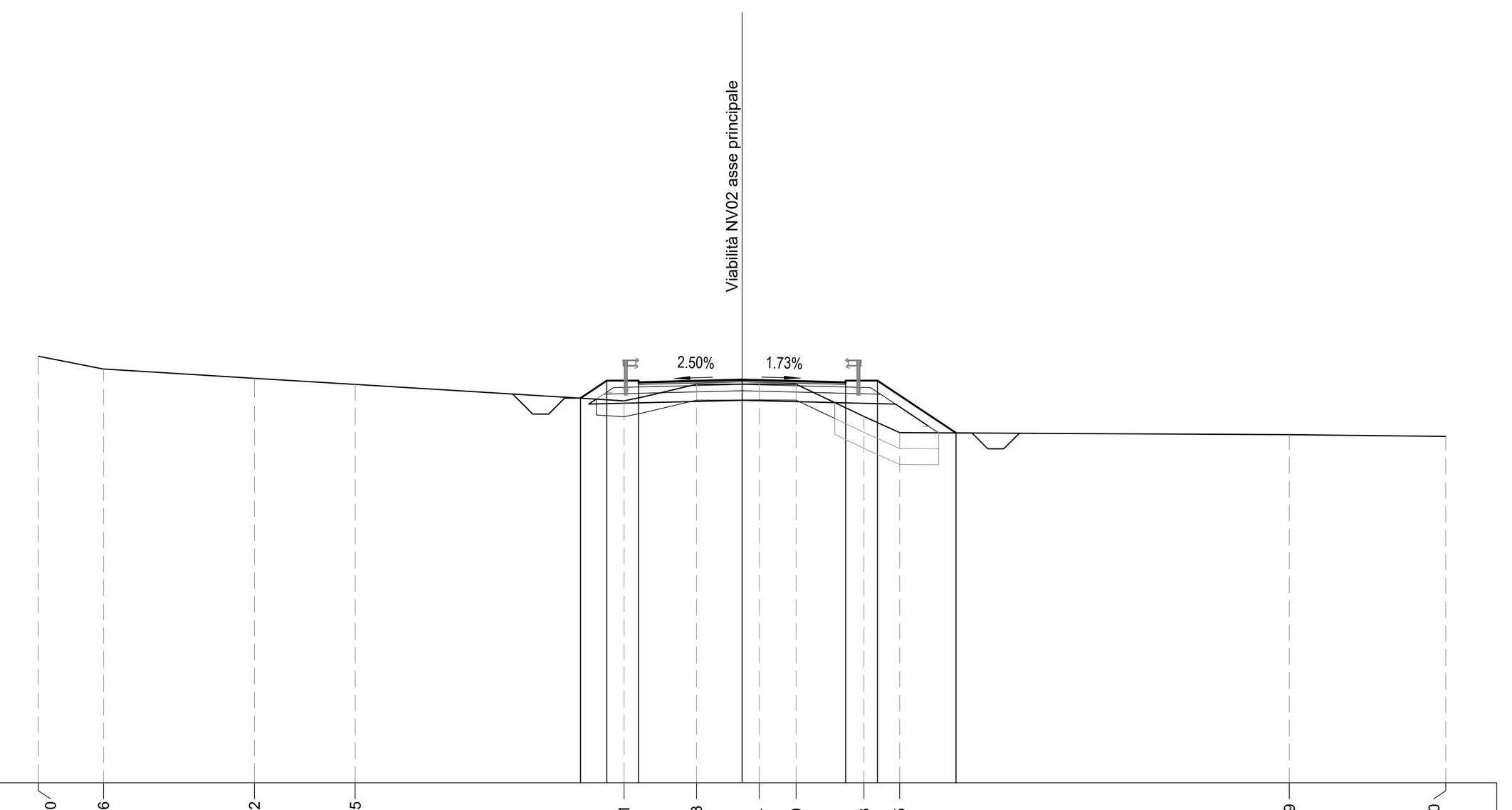

PROGRESSIVE TERRENO	-22.10, -20.06, -15.32, -12.15, -3.71, -1.43, 0.54, 1.70, 3.83, 4.95, 17.19, 22.10
PARZIALI TERRENO	2.04, 4.74, 3.17, 8.44, 2.28, 1.97, 1.16, 2.13, 1.12, 12.24, 4.91
QUOTE TERRENO	177.40, 177.00, 176.71, 176.52, 176.00, 176.52, 176.53, 176.52, 175.51, 175.00, 174.94, 174.88
PROGRESSIVE PROGETTO	-5.08, -4.25, -3.25, 0.00, 3.25, 4.25, 6.72
PARZIALI PROGETTO	0.83, 1.00, 3.25, 3.25, 1.00, 2.47
QUOTE PROGETTO	176.08, 176.64, 176.59, 176.67, 176.59, 176.64, 174.99

PROFILO NV02

SEZIONE 20

PROGRESSIVA 950.00

FD SCAVO FOSSO DX	m²	0.30
FS SCAVO FOSSO SX	m²	0.54
RT RILEVATO	m²	5.92
a ANTICAPILLARE	m	10.00
bo BONIFICA	m	10.00
g GEOTESSILE	m	10.00
pa STRATO DI USURA	m	7.00
pb STRATO DI BINDER	m	7.00
pc STRATO DI BASE	m	7.00
sr SCOTICO RILEVATO	m	10.42
v VEGETALE	m	3.83

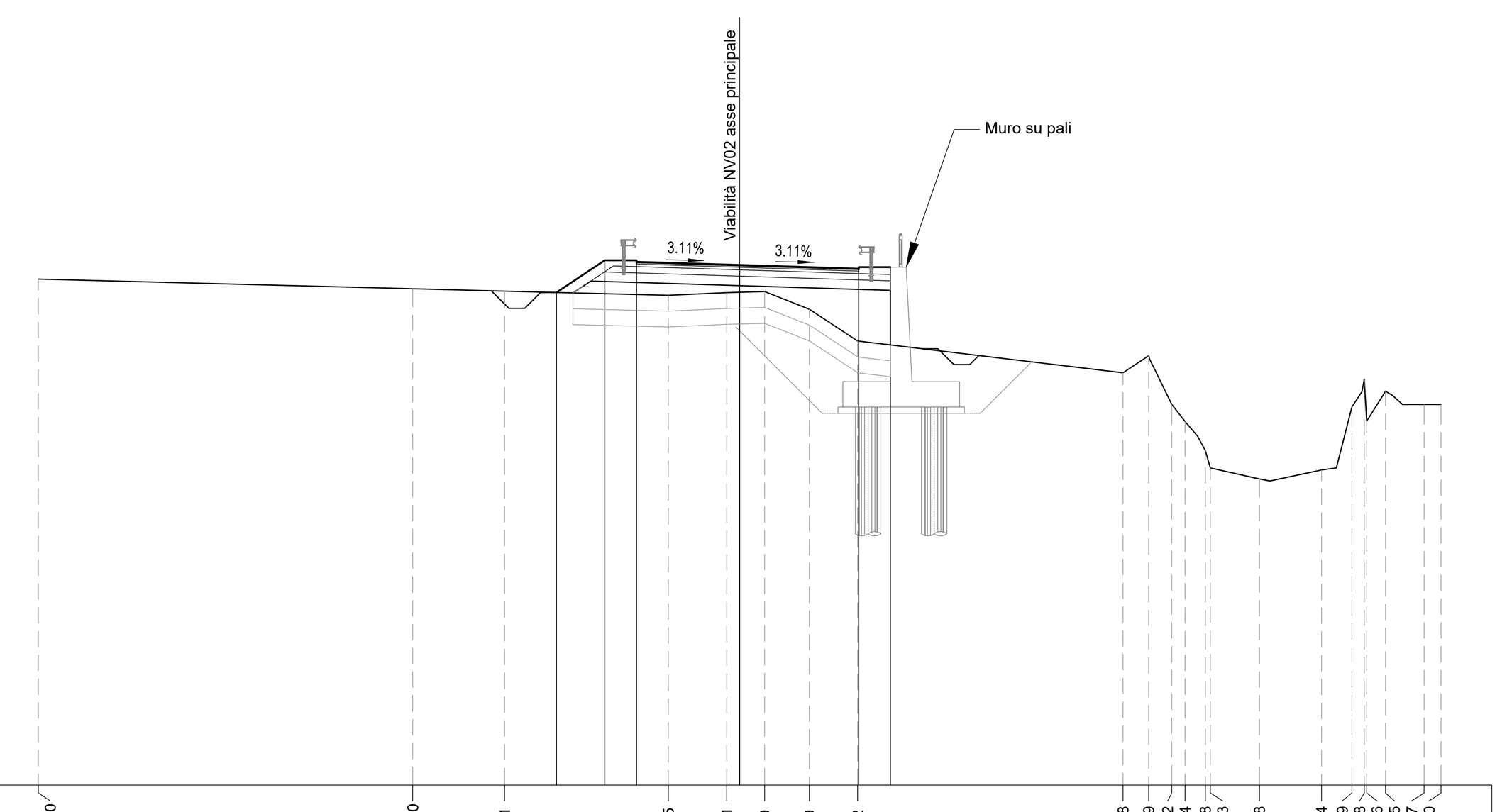

PROGRESSIVE TERRENO	-22.10, -10.30, -7.41, -2.25, -0.41, 0.79, 2.19, 3.72, 12.08, 12.89, 13.62, 14.04, 14.68, 14.83, 16.38, 18.34, 19.29, 19.68, 19.76, 20.35, 21.57, 22.10
PARZIALI TERRENO	11.80, 2.89, 5.16, 1.84, 1.20, 1.40, 1.53, 8.36, 0.81, 0.73, 0.42, 0.64, 0.15, 1.55, 1.96, 0.95, 0.39, 0.08, 0.59, 1.22, 0.53
QUOTE TERRENO	177.95, 177.65, 177.57, 177.44, 177.53, 177.56, 177.00, 176.00, 175.00, 175.54, 174.00, 173.46, 172.54, 172.00, 171.65, 171.93, 173.93, 174.80, 173.48, 174.41, 174.00, 174.00
PROGRESSIVE PROGETTO	-5.77, -4.25, -3.25, 0.00, 3.75, 4.75
PARZIALI PROGETTO	1.52, 1.00, 3.25, 3.75, 1.00
QUOTE PROGETTO	177.53, 178.55, 178.50, 178.40, 178.28, 178.33

PROFILO NV02

SEZIONE 21

PROGRESSIVA 1000.00

FD SCAVO FOSSO DX	m²	0.45
FS SCAVO FOSSO SX	m²	0.63
MC STR. MISTO CEMENTATO	m²	2.67
RT RILEVATO	m²	40.72
a ANTICAPILLARE	m	13.72
bo BONIFICA	m	13.72
g GEOTESSILE	m	13.72
pa STRATO DI USURA	m	6.50
pb STRATO DI BINDER	m	6.50
pc STRATO DI BASE	m	6.50
sr SCOTICO RILEVATO	m	13.74
v VEGETALE	m	8.87

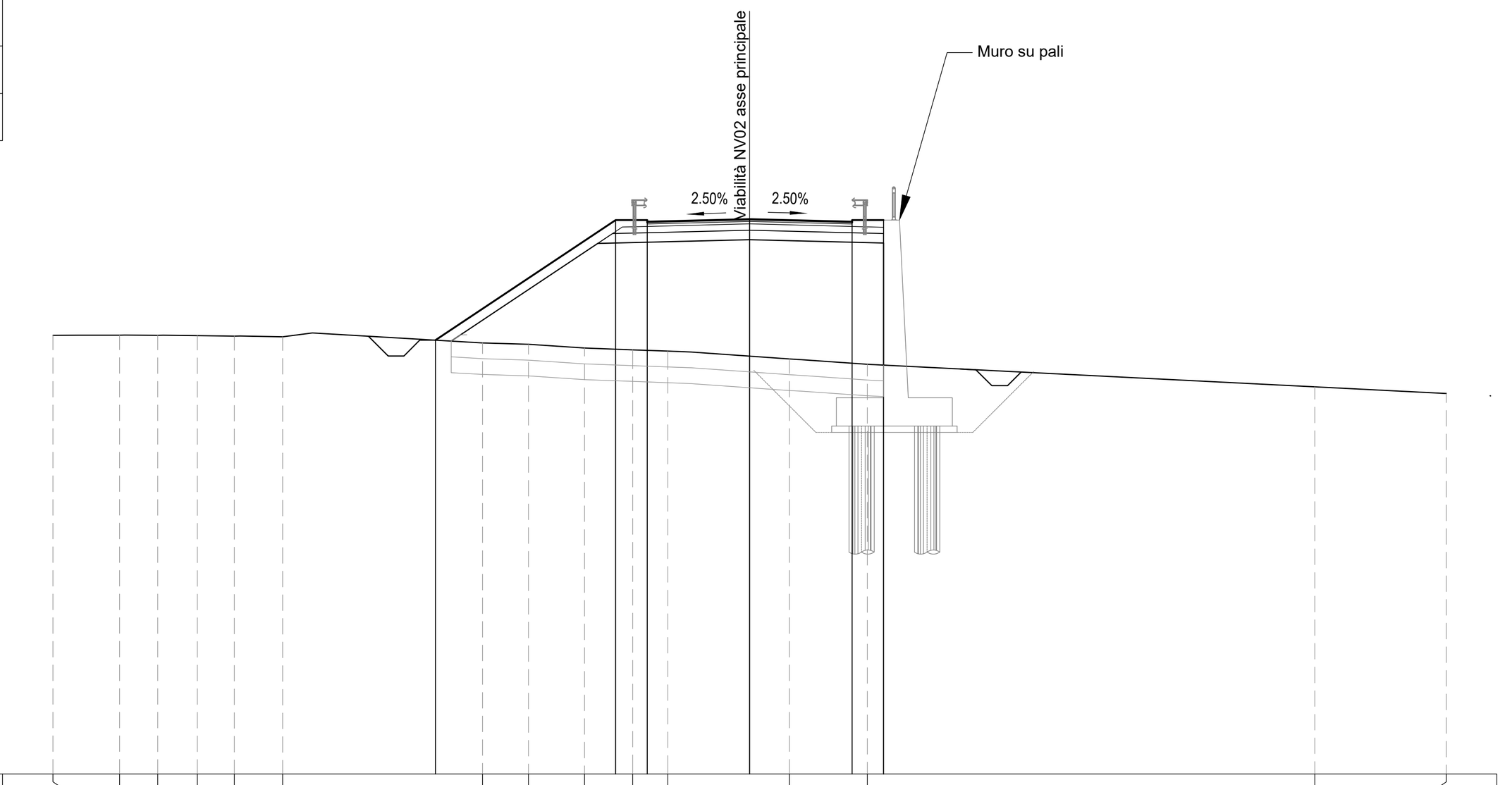

PROGRESSIVE TERRENO	-22.10, -19.99, -18.78, -17.52, -16.34, -14.81, -8.47, -7.02, -5.24, -3.71, -2.60, 1.26, 3.73, 17.93, 22.10
PARZIALI TERRENO	2.11, 1.21, 1.26, 1.18, 1.53, 6.34, 1.45, 1.78, 1.53, 1.11, 3.86, 2.47, 14.20, 4.17
QUOTE TERRENO	176.92, 176.92, 176.92, 176.91, 176.89, 176.87, 176.68, 176.63, 176.51, 176.46, 176.42, 176.17, 176.00, 175.29, 175.07
PROGRESSIVE PROGETTO	-9.97, -4.25, -3.25, 0.00, 3.25, 4.25, 4.25
PARZIALI PROGETTO	5.72, 1.00, 3.25, 3.25, 1.00
QUOTE PROGETTO	176.76, 180.57, 180.52, 180.61, 180.52, 174.94, 180.57

PROFILO NV02

SEZIONE 22

PROGRESSIVA 1009.71

FD SCAVO FOSSO DX	m²	0.37
FS SCAVO FOSSO SX	m²	0.62
MC STR. MISTO CEMENTATO	m²	2.63
RT RILEVATO	m²	44.39
a ANTICAPILLARE	m	14.00
bo BONIFICA	m	14.00
g GEOTESSILE	m	14.00
pa STRATO DI USURA	m	6.50
pb STRATO DI BINDER	m	6.50
pc STRATO DI BASE	m	6.50
sr SCOTICO RILEVATO	m	14.04
v VEGETALE	m	9.21

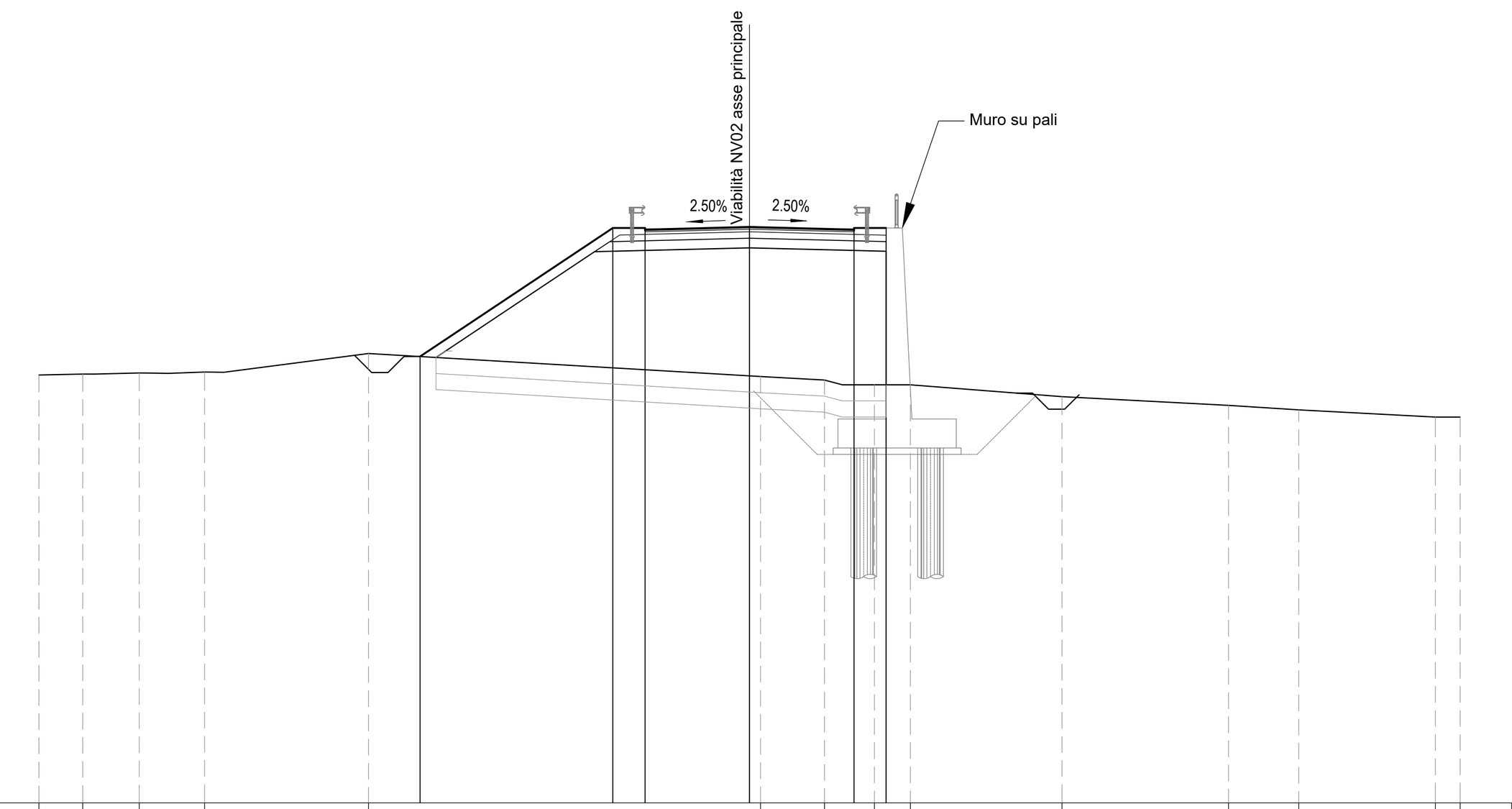

PROGRESSIVE TERRENO	-22.10, -20.74, -18.98, -16.95, -11.85, 0.34, 2.33, 3.88, 5.00, 9.72, 14.90, 17.08, 21.33, 22.10
PARZIALI TERRENO	1.36, 1.76, 2.03, 5.10, 12.19, 1.99, 1.55, 1.12, 4.72, 5.18, 2.18, 4.25, 0.77
QUOTE TERRENO	176.30, 176.34, 176.37, 176.40, 176.98, 176.26, 176.15, 176.00, 176.00, 175.63, 175.36, 175.22, 175.00, 175.00
PROGRESSIVE PROGETTO	-10.25, -4.25, -3.25, 0.00, 3.25, 4.25, 4.25
PARZIALI PROGETTO	6.00, 1.00, 3.25, 3.25, 1.00
QUOTE PROGETTO	176.88, 180.88, 180.83, 180.91, 180.83, 176.00, 180.88

PROFILO NV02

SEZIONE 23

PROGRESSIVA 1048.51

FD SCAVO FOSSO DX	m²	0.59
FS SCAVO FOSSO SX	m²	2.60
MC STR. MISTO CEMENTATO	m²	2.72
MG STR. FONDAZIONE MGS	m²	1.70
RT RILEVATO	m²	68.66
a ANTICAPILLARE	m	19.94
bo BONIFICA	m	19.94
g GEOTESSILE	m	19.94
pa STRATO DI USURA	m	6.50
pb STRATO DI BINDER	m	6.50
pc STRATO DI BASE	m	6.50
sr SCOTICO RILEVATO	m	20.56
v VEGETALE	m	16.63

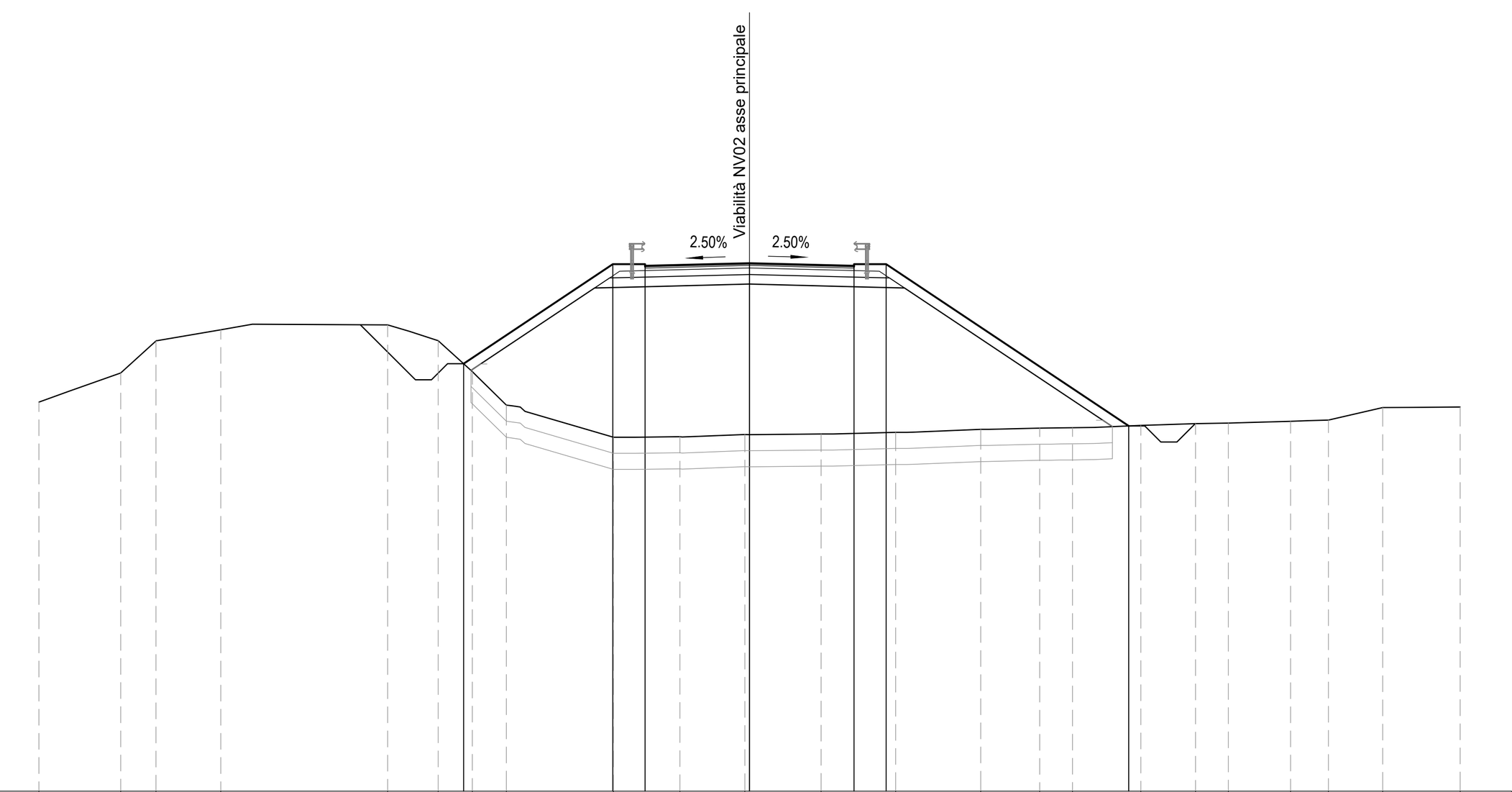

PROGRESSIVE TERRENO	-22.10, -19.55, -18.46, -16.44, -11.25, -9.68, -8.62, -7.56, -4.23, -2.16, -0.15, 2.23, 4.54, 7.19, 9.02, 10.05, 12.17, 13.87, 14.89, 16.82, 18.00, 19.69, 22.10
PARZIALI TERRENO	2.55, 1.09, 2.02, 5.19, 1.57, 1.06, 1.06, 3.33, 2.07, 2.01, 2.38, 2.31, 2.65, 1.83, 1.03, 2.12, 1.70, 1.02, 1.93, 1.18, 1.69, 2.41
QUOTE TERRENO	177.09, 178.00, 178.99, 179.34, 179.49, 179.00, 178.04, 177.00, 176.00, 176.02, 176.09, 176.10, 176.15, 176.24, 176.28, 176.30, 176.37, 176.42, 176.44, 176.50, 176.53, 176.92, 176.94
PROGRESSIVE PROGETTO	-8.89, -4.25, -3.25, 0.00, 3.25, 4.25, 11.79
PARZIALI PROGETTO	4.64, 1.00, 3.25, 3.25, 1.00, 7.54
QUOTE PROGETTO	178.29, 181.38, 181.33, 181.41, 181.33, 181.38, 176.35

PROFILO NV02

SEZIONE 24

PROGRESSIVA 1100.00

FD SCAVO FOSSO DX	m²	0.63
FS SCAVO FOSSO SX	m²	0.73
MC STR. MISTO CEMENTATO	m²	2.71
MG STR. FONDAZIONE MGS	m²	1.69
RT RILEVATO	m²	26.72
a ANTICAPILLARE	m	15.03
bo BONIFICA	m	15.03
g GEOTESSILE	m	15.03
pa STRATO DI USURA	m	6.50
pb STRATO DI BINDER	m	6.50
pc STRATO DI BASE	m	6.50
sr SCOTICO RILEVATO	m	15.11
v VEGETALE	m	10.99

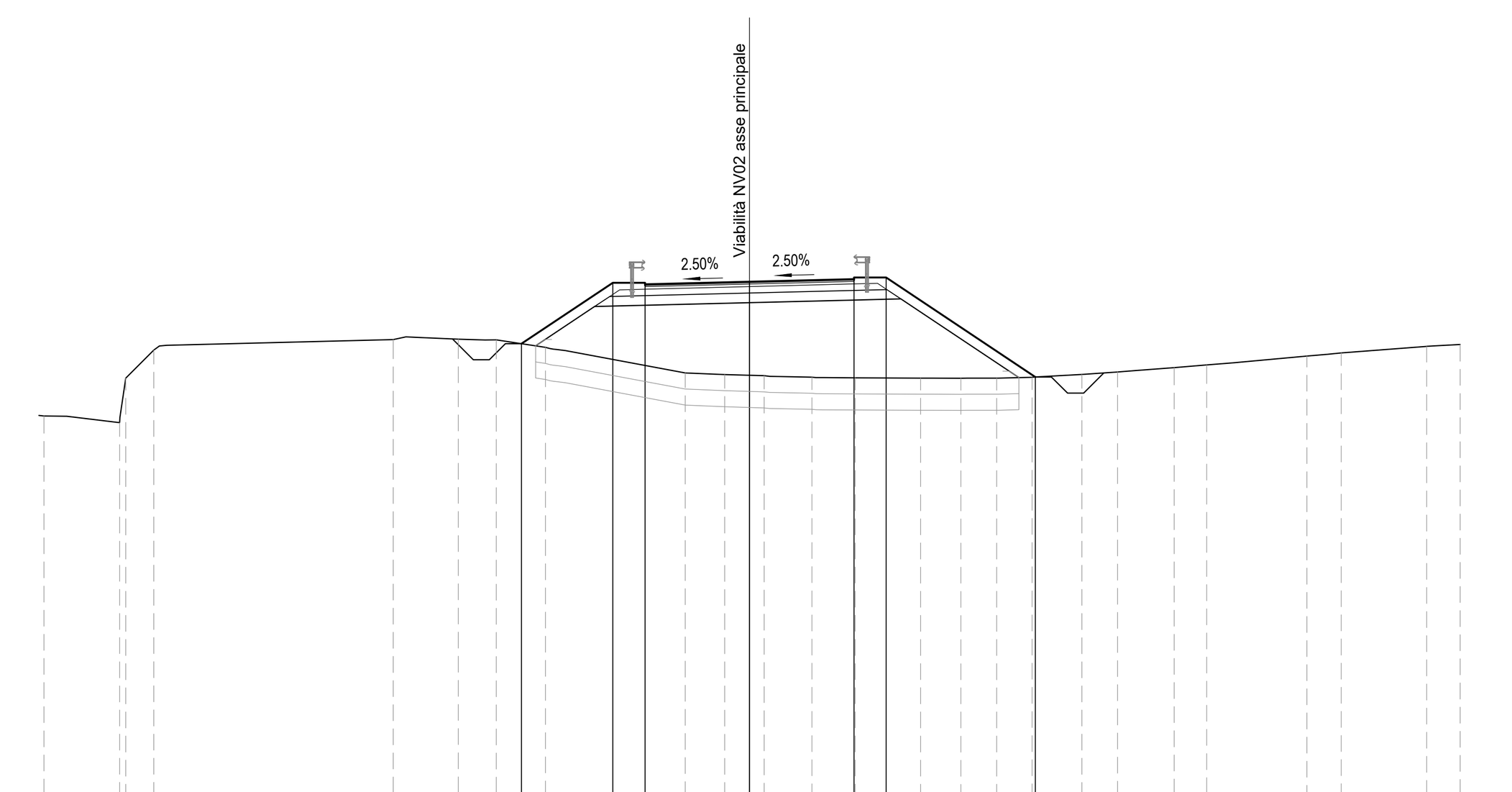

PROGRESSIVE TERRENO	-21.94, -19.59, -19.40, -18.52, -11.08, -9.06, -7.87, -6.35, -2.00, -0.77, 0.45, 1.94, 3.29, 5.32, 6.57, 7.69, 8.79, 10.33, 11.44, 13.21, 14.22, 17.33, 18.40, 21.06, 22.10
PARZIALI TERRENO	2.51, 0.19, 0.88, 7.44, 2.02, 1.19, 1.52, 4.35, 1.23, 1.22, 1.49, 1.35, 2.03, 1.25, 1.12, 1.10, 1.54, 1.11, 1.77, 1.01, 3.11, 1.07, 2.66, 1.04
QUOTE TERRENO	177.83, 177.62, 179.00, 179.87, 180.20, 180.21, 180.19, 179.96, 179.16, 179.11, 179.07, 179.03, 179.01, 179.00, 179.00, 179.00, 179.03, 179.12, 179.19, 179.33, 179.41, 179.68, 179.78, 179.99, 180.05
PROGRESSIVE PROGETTO	-7.09, -4.25, -3.25, 0.00, 3.25, 4.25, 8.89
PARZIALI PROGETTO	2.84, 1.00, 3.25, 3.25, 1.00, 4.64
QUOTE PROGETTO	180.07, 181.96, 181.91, 182.00, 182.08, 182.13, 179.03

COMMITTENTE:

RFI RETE FERROVIARIA ITALIANA
GRUPPO FERROVIE DELLO STATO ITALIANE

PROGETTAZIONE:

ITALFERR
GRUPPO FERROVIE DELLO STATO ITALIANE

DIREZIONE TECNICA

U.O. INFRASTRUTTURE SUD

PROGETTO DEFINITIVO

Nuova linea Ferrandina - Matera La Martella per il collegamento di Matera con la rete ferroviaria nazionale

NUOVA LINEA FERRANDINA - MATERA LA MARTELLA

TRACCIATI
Viabilità - NV
NV02 - Viabilità di accesso al piazzale di emergenza finestra intermedia Galleria Miglionico

Sezioni trasversali - Tav. 3 di 7

SCALA: 1:200

COMMESSA	LOTTO	FASE	ENTE	TIPO DOC.	OPERA/DISCIPLINA	PROGR.	REV.
IA5F	01	D	78	W9	NV0200	003	C

Rev.	Descrizione	Redatto	Data	Verificato	Data	Approvato	Data	Autorizzato Data
A	Emissione Definitiva	F. Durastanti	Luglio 2019	C.Toraldo	Luglio 2019	F.GERNONE	Luglio 2019	D.TIBERTI
B	Emissione a seguito osservazioni CSLLPP	F. Durastanti	Dicembre 2020	C.Toraldo	Dicembre 2020	F.GERNONE	Dicembre 2020	
C	Revisione per adeguamento viabilità	F. Durastanti	Giugno 2021	C.Toraldo	Giugno 2021	G.DIMAGGIO	Giugno 2021	

ITALFERR S.p.A. Direzione Tecnica UO Infrastrutture Sud Dott. Ing. Dario Tiberti Ordine degli Ingegneri Prov. di Napoli n. 18878

n. Elab.: