PROFILO NV02

SEZIONE 49

PROGRESSIVA 2352.92

FD SCAVO FOSSO DX	m²	0.53
FS SCAVO FOSSO SX	m²	0.55
MC STR. MISTO CEMENTATO	m²	3.66
MG STR. FONDAZIONE MGS	m²	2.28
RT RILEVATO	m²	62.34
a ANTICAPILLARE	m	22.81
bo BONIFICA	m	22.81
g GEOTESSILE	m	22.81
pa STRATO DI USURA	m	9.59
pb STRATO DI BINDER	m	9.59
pc STRATO DI BASE	m	9.59
sr SCOTICO RILEVATO	m	22.95
v VEGETALE	m	16.73

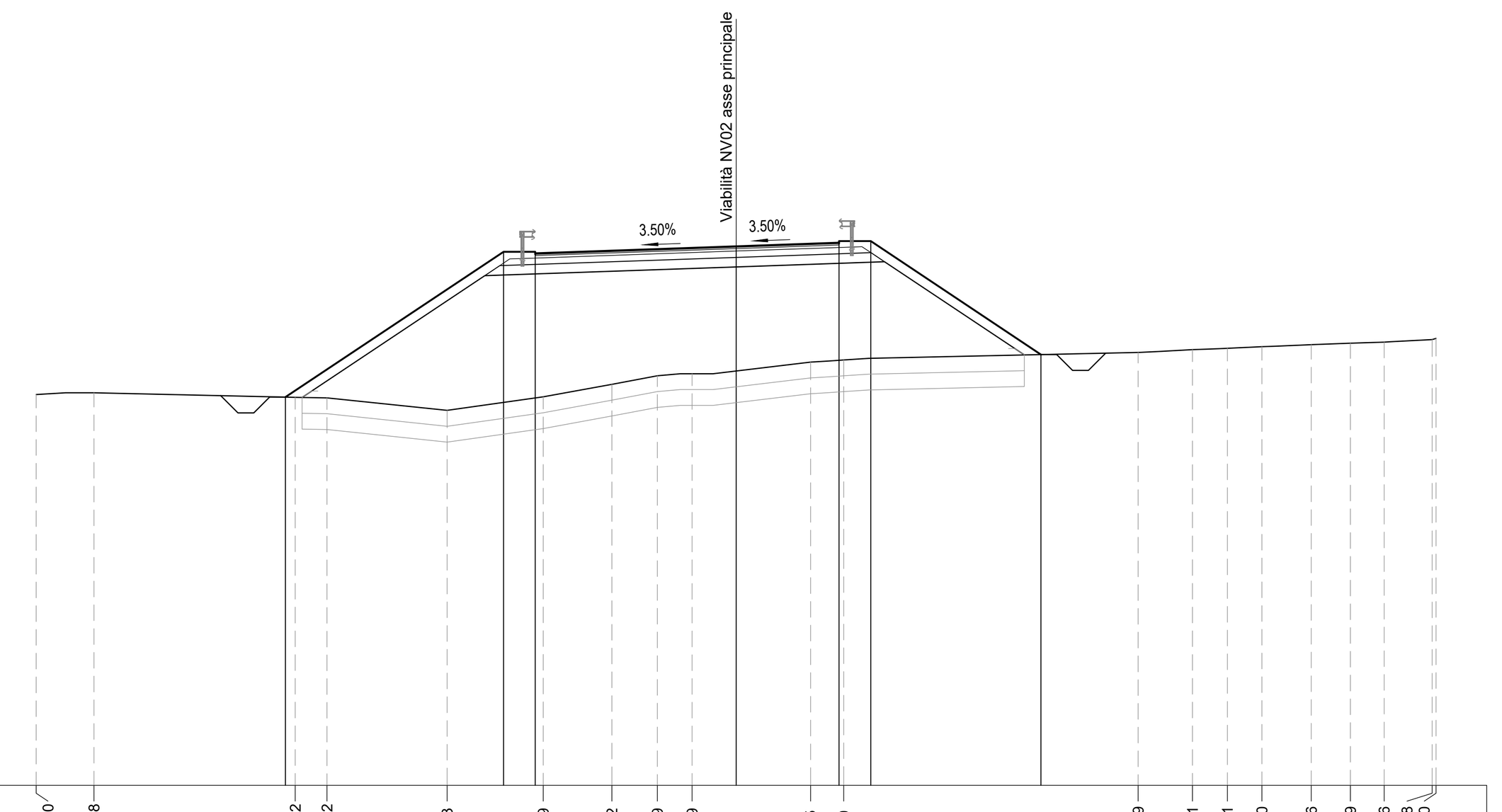

192 200

PROGRESSIVE TERRENO	-22.10, -20.28, -13.92, -12.92, -9.13, -6.09, -3.92, -2.49, -1.39, 2.35, 3.40, 12.69, 14.41, 15.51, 16.60, 18.16, 19.39, 20.46, 21.98, 22.10
PARZIALI TERRENO	1.82, 6.36, 1.00, 3.79, 3.04, 2.17, 1.43, 1.10, 3.74, 1.05, 9.29, 1.72, 1.10, 1.09, 1.56, 1.23, 1.07, 1.52, 0.12
QUOTE TERRENO	204.35, 204.40, 204.26, 204.24, 203.84, 204.27, 204.67, 204.94, 205.00, 205.37, 205.44, 205.67, 205.76, 205.80, 205.86, 205.92, 205.96, 206.00, 206.08, 206.12
PROGRESSIVE PROGETTO	-14.23, -7.34, -6.34, 0.00, 3.25, 4.25, 9.62
PARZIALI PROGETTO	6.89, 1.00, 6.34, 3.25, 1.00, 5.37
QUOTE PROGETTO	204.26, 208.85, 208.80, 209.03, 209.14, 209.19, 205.61

PROFILO NV02

SEZIONE 50

PROGRESSIVA 2376.68

FD SCAVO FOSSO DX	m²	0.53
FS SCAVO FOSSO SX	m²	0.58
MC STR. MISTO CEMENTATO	m²	2.72
MG STR. FONDAZIONE MGS	m²	1.67
RT RILEVATO	m²	108.48
a ANTICAPILLARE	m	30.69
bo BONIFICA	m	30.69
g GEOTESSILE	m	30.69
pa STRATO DI USURA	m	6.50
pb STRATO DI BINDER	m	6.50
pc STRATO DI BASE	m	6.50
sr SCOTICO RILEVATO	m	30.74
v VEGETALE	m	29.11

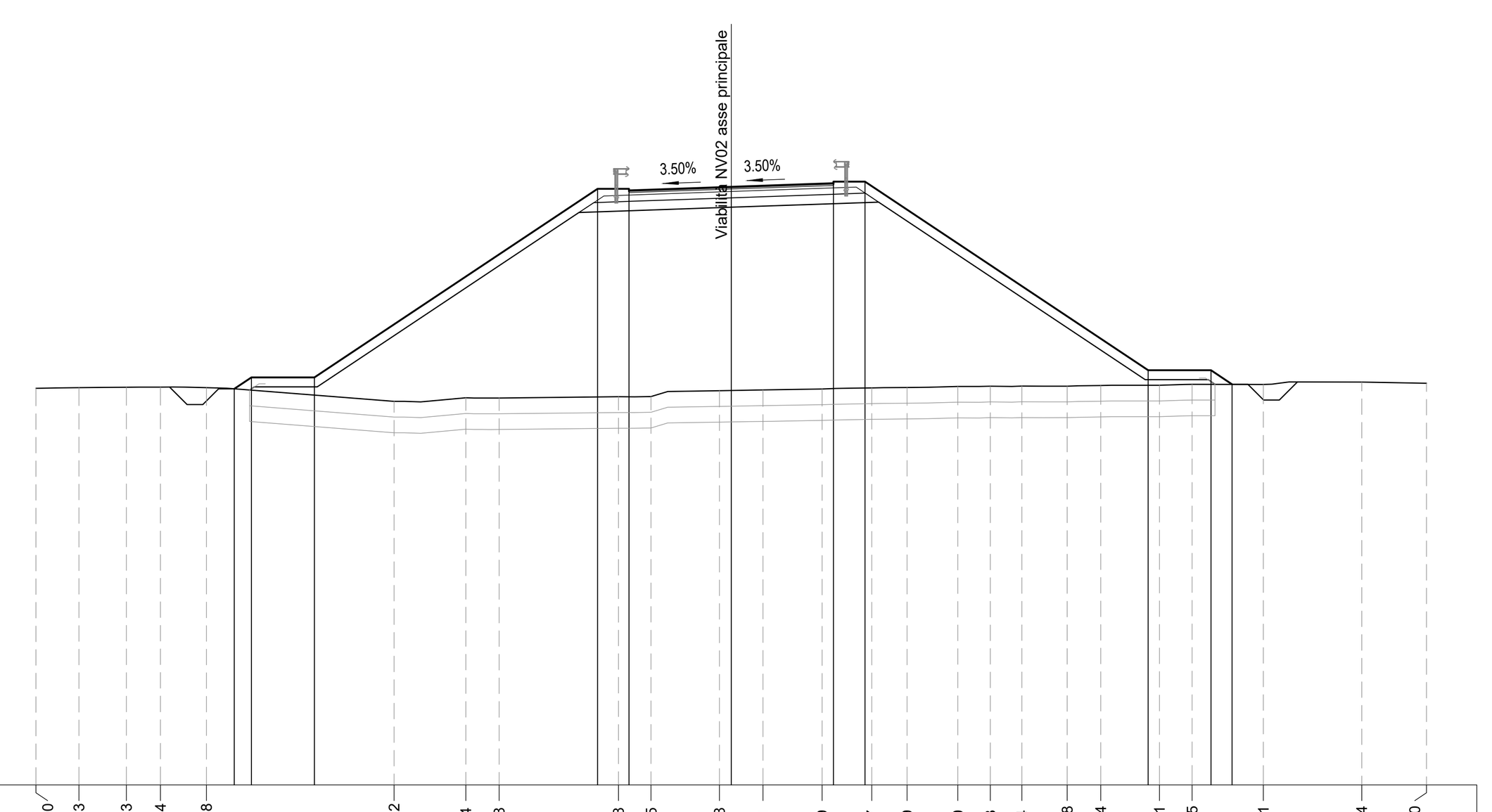

190 200

PROGRESSIVE TERRENO	-22.10, -20.73, -19.23, -18.14, -16.68, -10.72, -8.44, -7.38, -3.58, -2.55, -0.38, 1.01, 2.89, 4.47, 5.59, 7.20, 8.23, 9.24, 10.68, 11.74, 13.61, 14.65, 16.91, 20.04, 22.10
PARZIALI TERRENO	1.37, 1.50, 1.09, 1.46, 5.96, 2.28, 1.06, 3.80, 1.03, 2.17, 1.39, 1.88, 1.58, 1.12, 1.61, 1.03, 1.01, 1.44, 1.06, 1.87, 1.04, 2.26, 3.13, 2.06
QUOTE TERRENO	202.62, 202.64, 202.65, 202.65, 202.64, 202.20, 202.32, 202.31, 202.35, 202.35, 202.54, 202.56, 202.60, 202.63, 202.64, 202.68, 202.68, 202.69, 202.68, 202.71, 202.71, 202.75, 202.74, 202.82, 202.78
PROGRESSIVE PROGETTO	-15.80, -15.25, -13.25, -4.25, -3.25, 0.00, 3.25, 4.25, 13.25, 15.25, 15.92
PARZIALI PROGETTO	0.55, 2.00, 9.00, 1.00, 3.25, 3.25, 1.00, 9.00, 2.00, 0.67
QUOTE PROGETTO	202.60, 202.96, 202.96, 208.96, 208.91, 209.03, 209.14, 209.19, 203.19, 203.19, 202.74

PROFILO NV02

SEZIONE 51

PROGRESSIVA 2384.68

FD SCAVO FOSSO DX	m²	0.73
FS SCAVO FOSSO SX	m²	0.49
MC STR. MISTO CEMENTATO	m²	2.51
RT RILEVATO	m²	50.71
a ANTICAPILLARE	m	7.04
bo BONIFICA	m	7.04
g GEOTESSILE	m	7.04
pa STRATO DI USURA	m	6.50
pb STRATO DI BINDER	m	6.50
pc STRATO DI BASE	m	6.50
sr SCOTICO RILEVATO	m	7.05
v VEGETALE	m	2.00

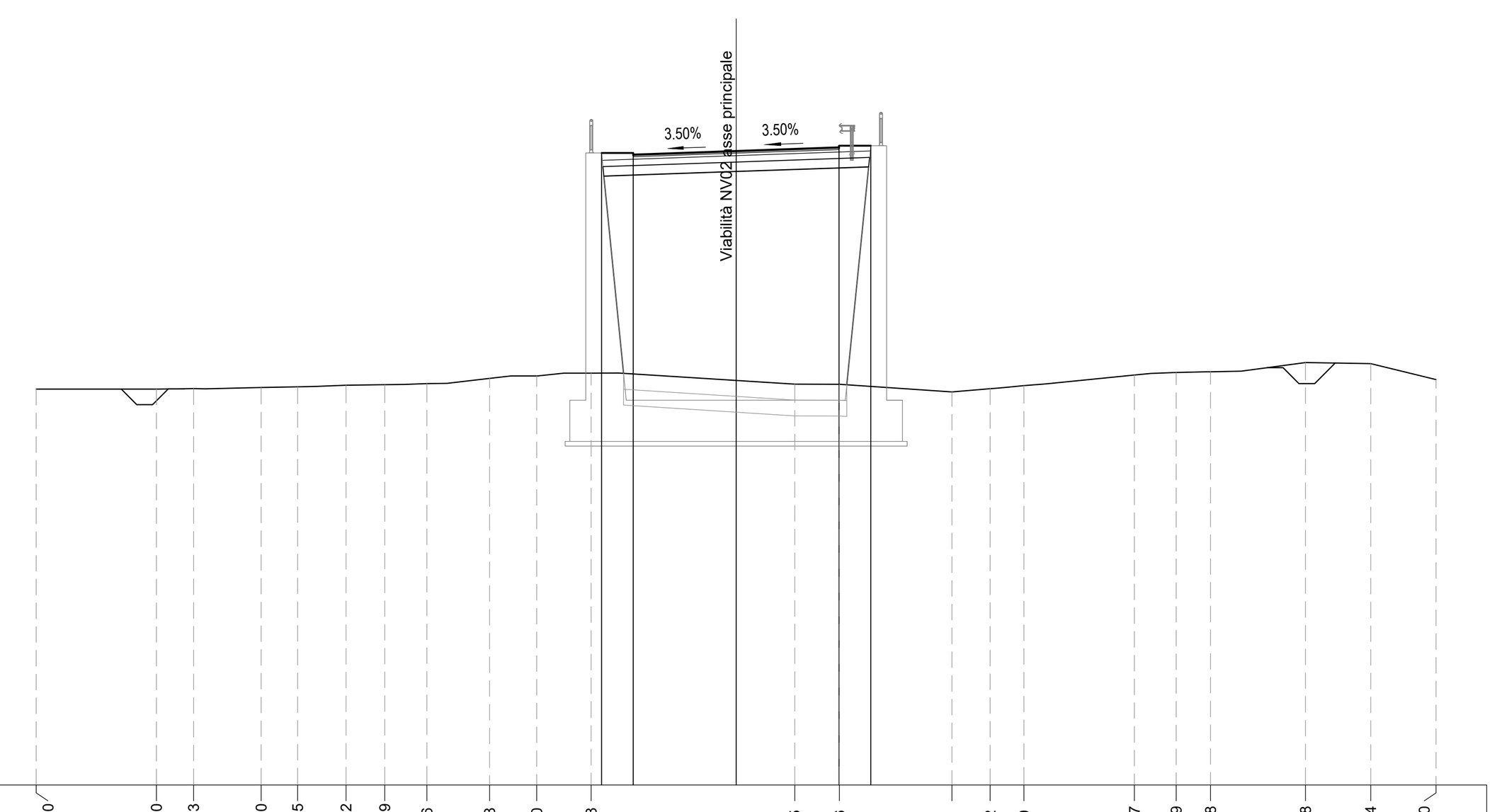

189 200

PROGRESSIVE TERRENO	-22.10, -18.30, -17.13, -15.00, -13.85, -12.32, -11.09, -9.76, -7.78, -6.30, -4.58, 1.85, 3.26, 6.81, 8.02, 9.09, 12.57, 13.89, 14.98, 17.98, 20.04, 22.10
PARZIALI TERRENO	3.80, 1.17, 2.13, 1.15, 1.53, 1.23, 1.33, 1.98, 1.48, 1.72, 6.43, 1.41, 3.55, 1.21, 1.07, 3.48, 1.32, 1.09, 3.00, 2.06, 2.06
QUOTE TERRENO	201.50, 201.50, 201.52, 201.55, 201.57, 201.63, 201.64, 201.68, 201.84, 201.92, 202.01, 201.66, 201.65, 201.42, 201.52, 201.61, 201.95, 202.03, 202.05, 202.34, 202.31, 201.80
PROGRESSIVE PROGETTO	-4.25, -3.25, 0.00, 3.25, 4.25
PARZIALI PROGETTO	1.00, 3.25, 3.25, 1.00
QUOTE PROGETTO	208.96, 208.91, 209.03, 209.14, 209.19

PROFILO NV02

SEZIONE 52

PROGRESSIVA 2423.48

FD SCAVO FOSSO DX	m²	0.75
FS SCAVO FOSSO SX	m²	0.41
MC STR. MISTO CEMENTATO	m²	2.72
MG STR. FONDAZIONE MGS	m²	1.67
RT RILEVATO	m²	43.83
a ANTICAPILLARE	m	18.69
bo BONIFICA	m	18.69
g GEOTESSILE	m	18.69
pa STRATO DI USURA	m	6.50
pb STRATO DI BINDER	m	6.50
pc STRATO DI BASE	m	6.50
sr SCOTICO RILEVATO	m	18.72
v VEGETALE	m	15.52

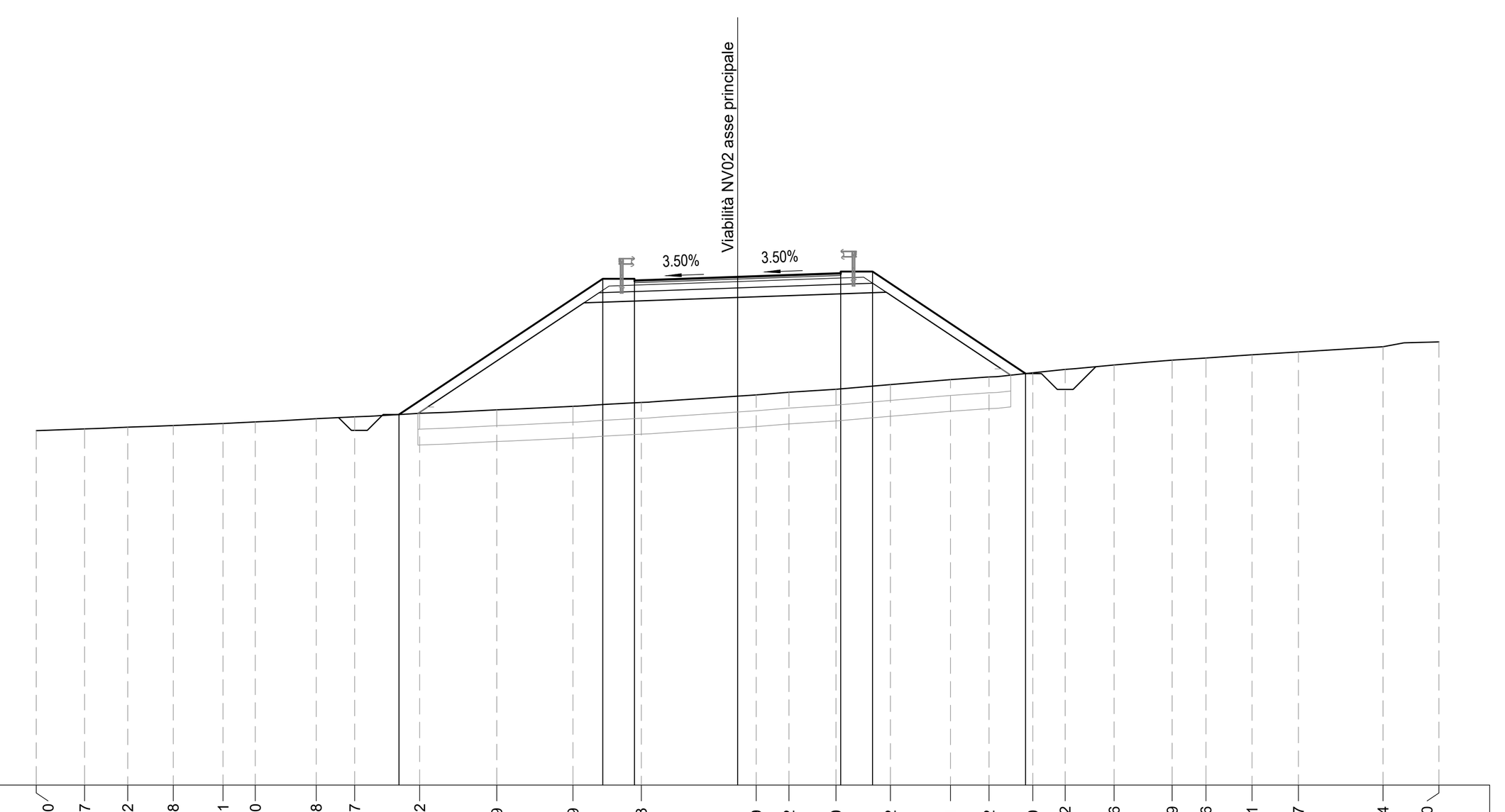

193 200

PROGRESSIVE TERRENO	-22.10, -20.57, -19.22, -17.78, -16.21, -15.20, -13.28, -12.07, -10.02, -7.59, -5.19, -3.03, 0.59, 1.62, 3.10, 4.82, 6.71, 7.92, 9.30, 10.32, 11.86, 13.69, 14.76, 16.21, 17.67, 20.34, 22.10
PARZIALI TERRENO	1.53, 1.35, 1.44, 1.57, 1.01, 1.92, 1.21, 2.05, 2.43, 2.40, 2.16, 3.62, 1.03, 1.48, 1.72, 1.89, 1.21, 1.38, 1.02, 1.54, 1.83, 1.07, 1.45, 1.46, 2.67, 1.76
QUOTE TERRENO	204.17, 204.23, 204.29, 204.34, 204.40, 204.45, 204.55, 204.61, 204.72, 204.83, 204.94, 205.06, 205.30, 205.39, 205.48, 205.63, 205.79, 205.87, 206.00, 206.11, 206.25, 206.40, 206.46, 206.57, 206.66, 206.82, 206.97
PROGRESSIVE PROGETTO	-10.67, -4.25, -3.25, 0.00, 3.25, 4.25, 9.07
PARZIALI PROGETTO	6.42, 1.00, 3.25, 3.25, 1.00, 4.82
QUOTE PROGETTO	204.68, 208.96, 208.91, 209.03, 209.14, 209.19, 205.97

PROFILO NV02

SEZIONE 53

PROGRESSIVA 2452.92

FD SCAVO FOSSO DX	m²	1.10
FS SCAVO FOSSO SX	m²	0.25
MG STR. FONDAZIONE MGS	m²	2.19
RT RILEVATO	m²	22.63
SC STR. SUPERCOMPATTATO	m²	3.48
a ANTICAPILLARE	m	17.15
bo BONIFICA	m	17.15
g GEOTESSILE	m	17.15
pa STRATO DI USURA	m	9.08
pb STRATO DI BINDER	m	9.08
pc STRATO DI BASE	m	9.08
sr SCOTICO RILEVATO	m	17.46
v VEGETALE	m	10.65

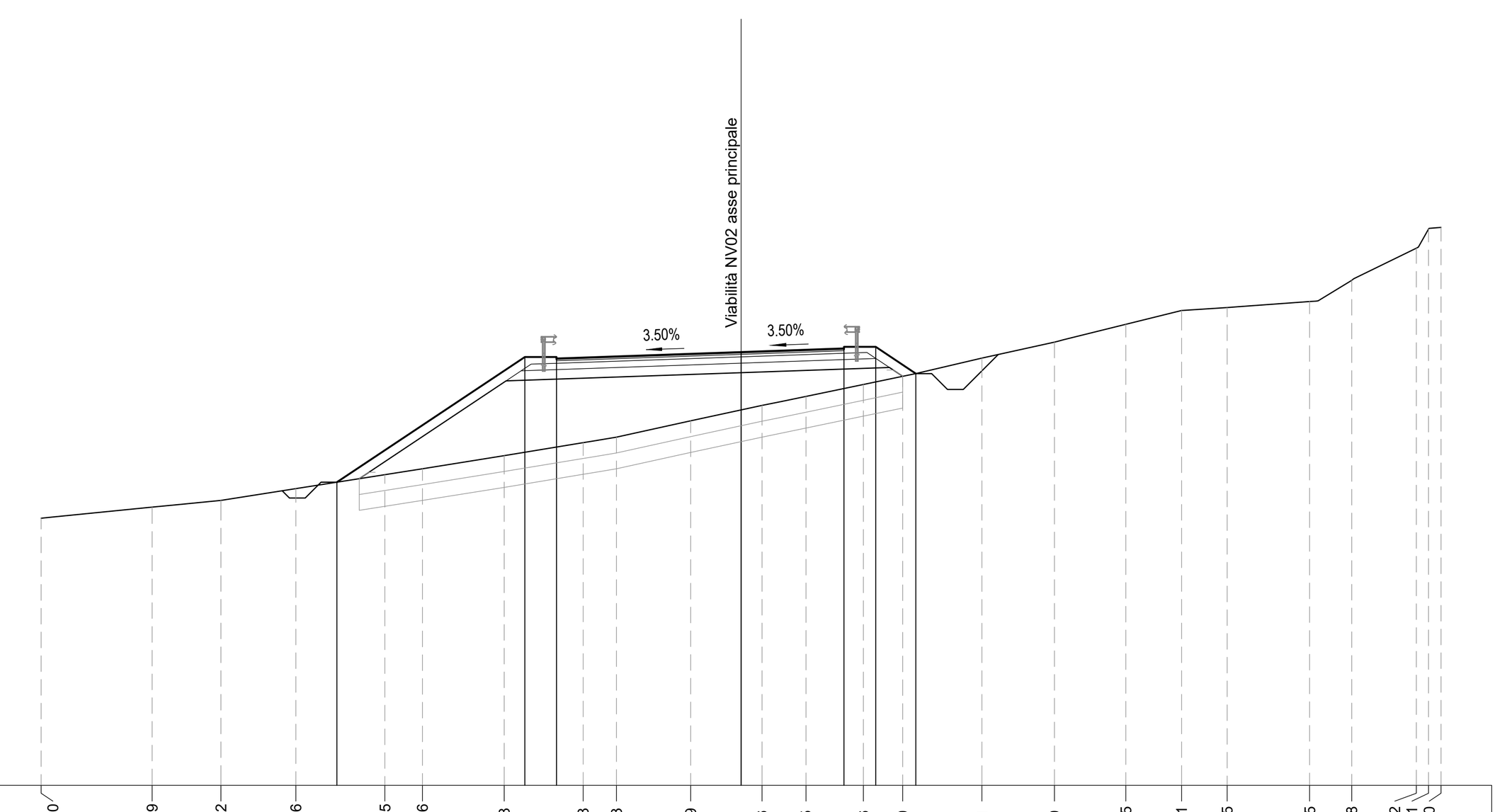

197 200

PROGRESSIVE TERRENO	-22.10, -18.59, -16.42, -14.06, -11.25, -10.06, -7.48, -4.98, -3.93, -1.59, 0.66, 2.05, 3.86, 5.10, 7.61, 9.89, 12.15, 13.91, 15.35, 17.95, 19.28, 21.32, 21.71, 22.10
PARZIALI TERRENO	3.51, 2.17, 2.36, 2.81, 1.19, 2.58, 2.50, 1.05, 2.34, 2.25, 1.39, 1.81, 1.24, 2.51, 2.28, 2.26, 1.76, 1.44, 2.60, 1.33, 2.04, 0.39, 0.39
QUOTE TERRENO	205.44, 205.79, 206.00, 206.37, 206.81, 207.00, 207.41, 207.83, 208.00, 208.51, 209.00, 209.29, 209.66, 209.92, 210.49, 211.00, 211.56, 212.00, 212.09, 212.28, 212.95, 213.97, 214.57, 214.62
PROGRESSIVE PROGETTO	-12.76, -6.83, -5.83, 0.00, 3.25, 4.25, 5.52
PARZIALI PROGETTO	5.93, 1.00, 5.83, 3.25, 1.00, 1.27
QUOTE PROGETTO	206.58, 210.53, 210.48, 210.69, 210.80, 210.85, 210.01

PROFILO NV02

SEZIONE 54

PROGRESSIVA 2502.92

FD SCAVO FOSSO DX	m²	1.33
FS SCAVO FOSSO SX	m²	0.30
MC STR. MISTO CEMENTATO	m²	3.83
MG STR. FONDAZIONE MGS	m²	2.42
RT RILEVATO	m²	83.26
a ANTICAPILLARE	m	30.35
bo BONIFICA	m	30.35
g GEOTESSILE	m	30.35
pa STRATO DI USURA	m	10.24
pb STRATO DI BINDER	m	10.24
pc STRATO DI BASE	m	10.24
sr SCOTICO RILEVATO	m	30.98
v VEGETALE	m	24.60

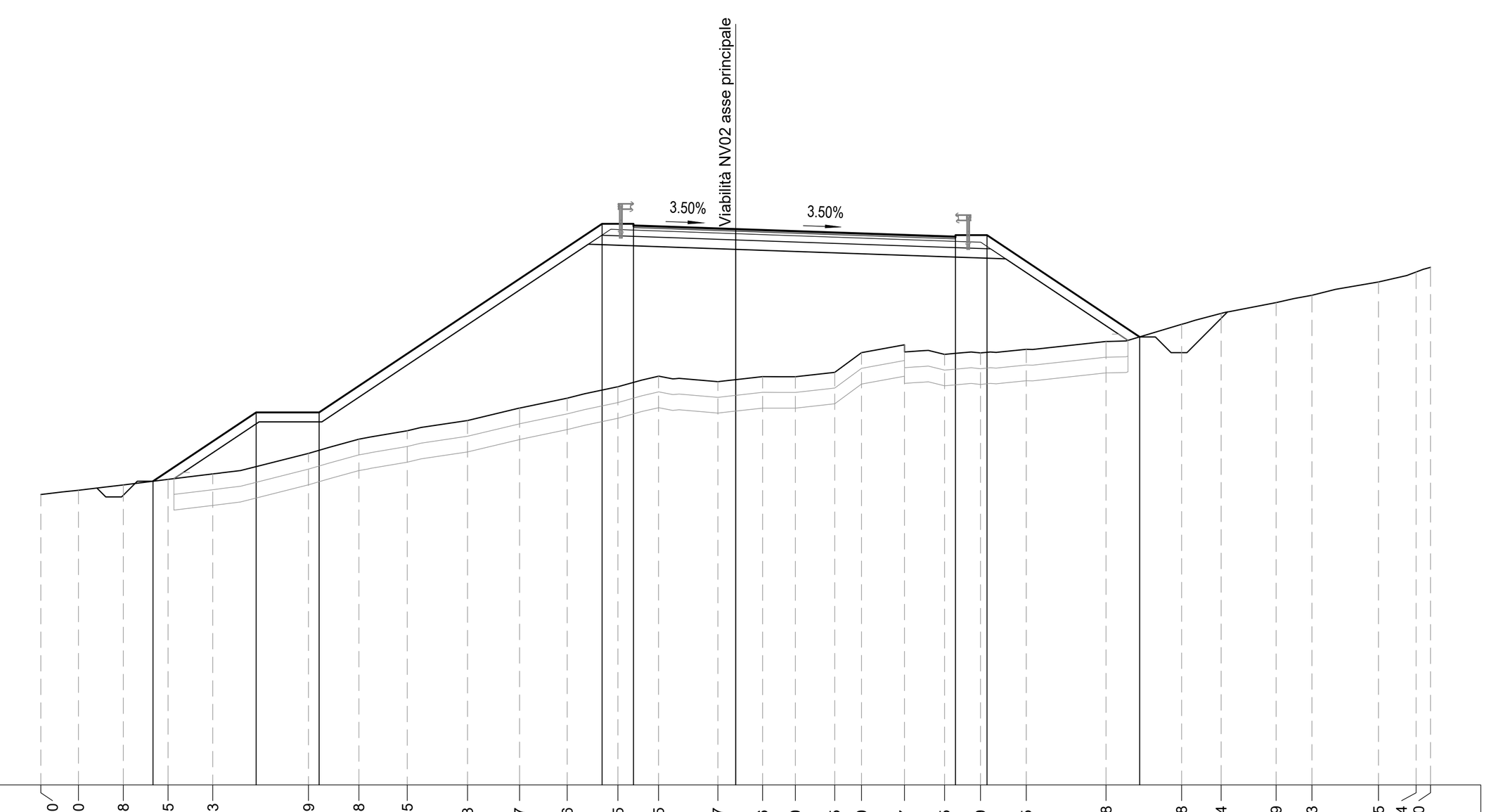

198 200

PROGRESSIVE TERRENO	-22.10, -20.90, -19.48, -18.05, -16.63, -13.59, -11.98, -10.45, -8.53, -6.87, -5.36, -3.75, -2.45, -0.57, 0.86, 1.90, 3.15, 4.00, 5.37, 6.65, 7.79, 9.25, 11.78, 14.18, 15.44, 17.19, 18.33, 20.45, 21.64, 22.10
PARZIALI TERRENO	1.20, 1.42, 1.43, 1.42, 3.04, 1.61, 1.53, 1.92, 1.66, 1.51, 1.61, 1.30, 1.88, 1.43, 1.04, 1.25, 0.85, 1.37, 1.28, 1.14, 1.46, 2.53, 2.40, 1.26, 1.75, 1.14, 2.12, 1.19, 0.46
QUOTE TERRENO	207.24, 207.37, 207.54, 207.72, 207.89, 208.55, 209.00, 209.27, 209.59, 209.99, 210.30, 210.67, 211.00, 210.83, 210.99, 210.98, 211.13, 211.75, 212.00, 211.70, 211.74, 211.86, 212.11, 212.65, 213.00, 213.34, 213.58, 214.00, 214.32, 214.46
PROGRESSIVE PROGETTO	-18.53, -15.25, -13.25, -4.25, -3.25, 0.00, 6.99, 7.99, 12.85
PARZIALI PROGETTO	3.28, 2.00, 9.00, 1.00, 3.25, 6.99, 1.00, 4.86
QUOTE PROGETTO	207.66, 209.85, 209.85, 215.85, 215.80, 215.69, 215.44, 215.49, 212.25

PROFILO NV02

SEZIONE 55

PROGRESSIVA 2551.44

MG STR. FONDAZIONE MGS	m²	0.80
SC STR. SUPERCOMPATTATO	m²	1.20
ST SCAVO	m²	28.86
pa STRATO DI USURA	m	4.00
pb STRATO DI BINDER	m	4.00
pc STRATO DI BASE	m	4.00
st SCOTICO TRINCEA	m	13.88
v VEGETALE	m	1.42

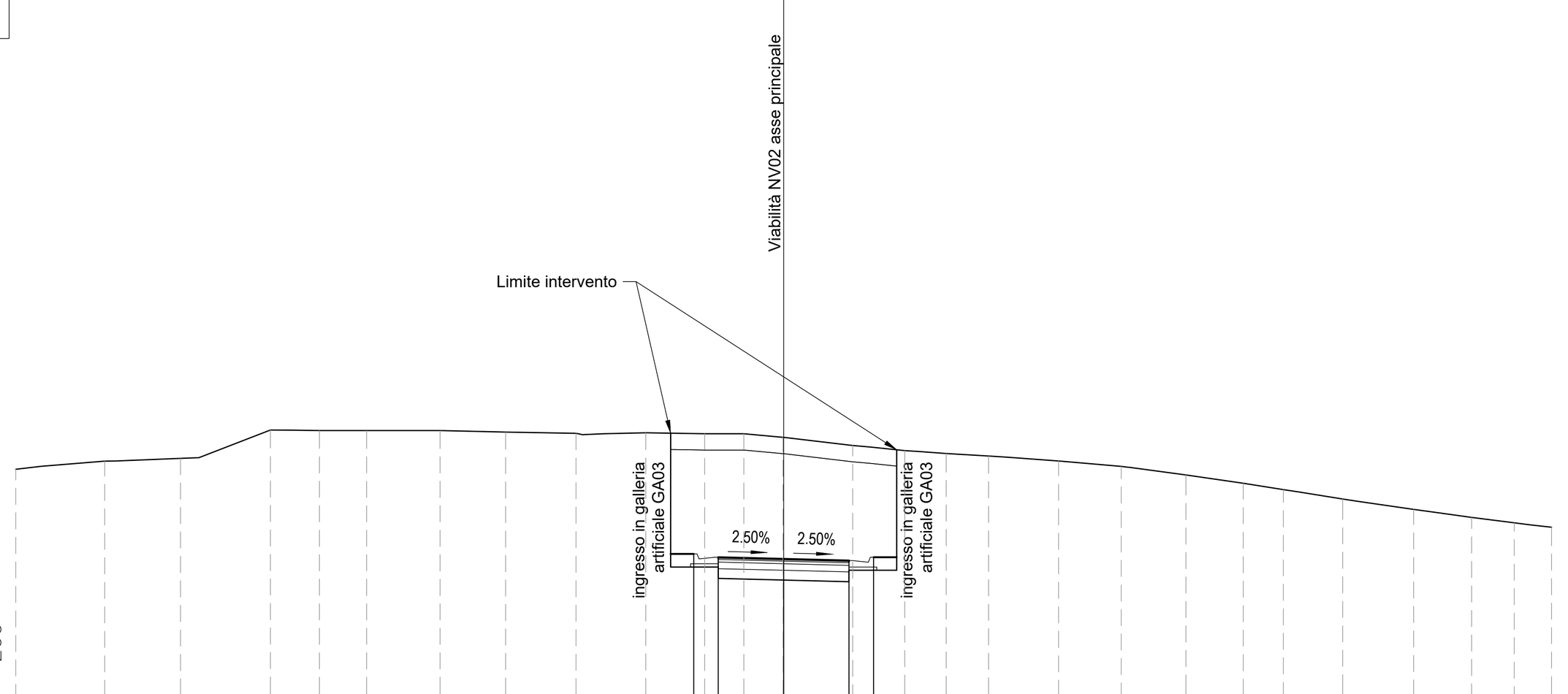

216 200

PROGRESSIVE TERRENO	-23.50, -20.78, -18.46, -15.71, -14.21, -12.76, -10.52, -8.51, -6.35, -4.22, -2.42, -1.22, -0.02, 2.11, 3.70, 4.98, 6.27, 8.41, 10.33, 12.31, 14.06, 15.29, 17.11, 19.28, 21.05, 22.36, 23.50
PARZIALI TERRENO	2.72, 2.32, 2.75, 1.50, 1.45, 2.24, 2.01, 2.16, 2.13, 1.80, 1.20, 1.20, 2.13, 1.59, 1.28, 1.29, 2.14, 1.92, 1.98, 1.75, 1.23, 1.82, 2.17, 1.77, 1.31, 1.14
QUOTE TERRENO	222.91, 223.16, 223.25, 224.12, 224.10, 224.10, 224.10, 224.05, 224.01, 224.03, 224.00, 224.00, 223.89, 223.64, 223.48, 223.40, 223.32, 223.16, 223.00, 222.74, 222.48, 222.29, 222.00, 221.68, 221.44, 221.27, 221.14
PROGRESSIVE PROGETTO	-2.75, -2.00, 0.00, 2.00, 2.75
PARZIALI PROGETTO	0.75, 2.00, 2.00, 0.75
QUOTE PROGETTO	220.32, 220.22, 220.17, 220.12, 220.22

COMMITTENTE:

RFI RETE FERROVIARIA ITALIANA
GRUPPO FERROVIE DELLO STATO ITALIANE

PROGETTAZIONE:

ITALFERR
GRUPPO FERROVIE DELLO STATO ITALIANE

DIREZIONE TECNICA

U.O. INFRASTRUTTURE SUD

PROGETTO DEFINITIVO

Nuova linea Ferrandina - Matera La Martella per il collegamento di Matera con la rete ferroviaria nazionale

NUOVA LINEA FERRANDINA - MATERA LA MARTELLA

TRACCIATI
Viabilità - NV
NV02 - Viabilità di accesso al piazzale di emergenza finestra intermedia Galleria Miglionico

Sezioni trasversali - Tav. 7 di 7

SCALA: 1:200

COMMESSA	LOTTO	FASE	ENTE	TIPO DOC.	OPERA/DISCIPLINA	PROGR.	REV.
IA5F	01	D	78	W9	NV0200	007	C

Rev.	Descrizione	Redatto	Data	Verificato	Data	Approvato	Data	Autorizzato Data
A	Emissione Definitiva	F. Durastanti	Luglio 2019	C.Toraldo	Luglio 2019	F.GERNONE	Luglio 2019	D.TIBERTI Giugno 2021
B	Emissione a seguito osservazioni CSLLPP	F. Durastanti	Dicembre 2020	C.Toraldo	Dicembre 2020	F.GERNONE	Dicembre 2020	
C	Revisione per adeguamento viabilità	F. Durastanti	Giugno 2021	C.Toraldo	Giugno 2021	G.DIMAGGIO	Giugno 2021	

ITALFERR S.p.A. Direzione Tecnica UO Infrastrutture Sud Dott. Ing. Dario Tiberti Ordine degli Ingegneri Prov. di Napoli n. 18875

n. Elab.: