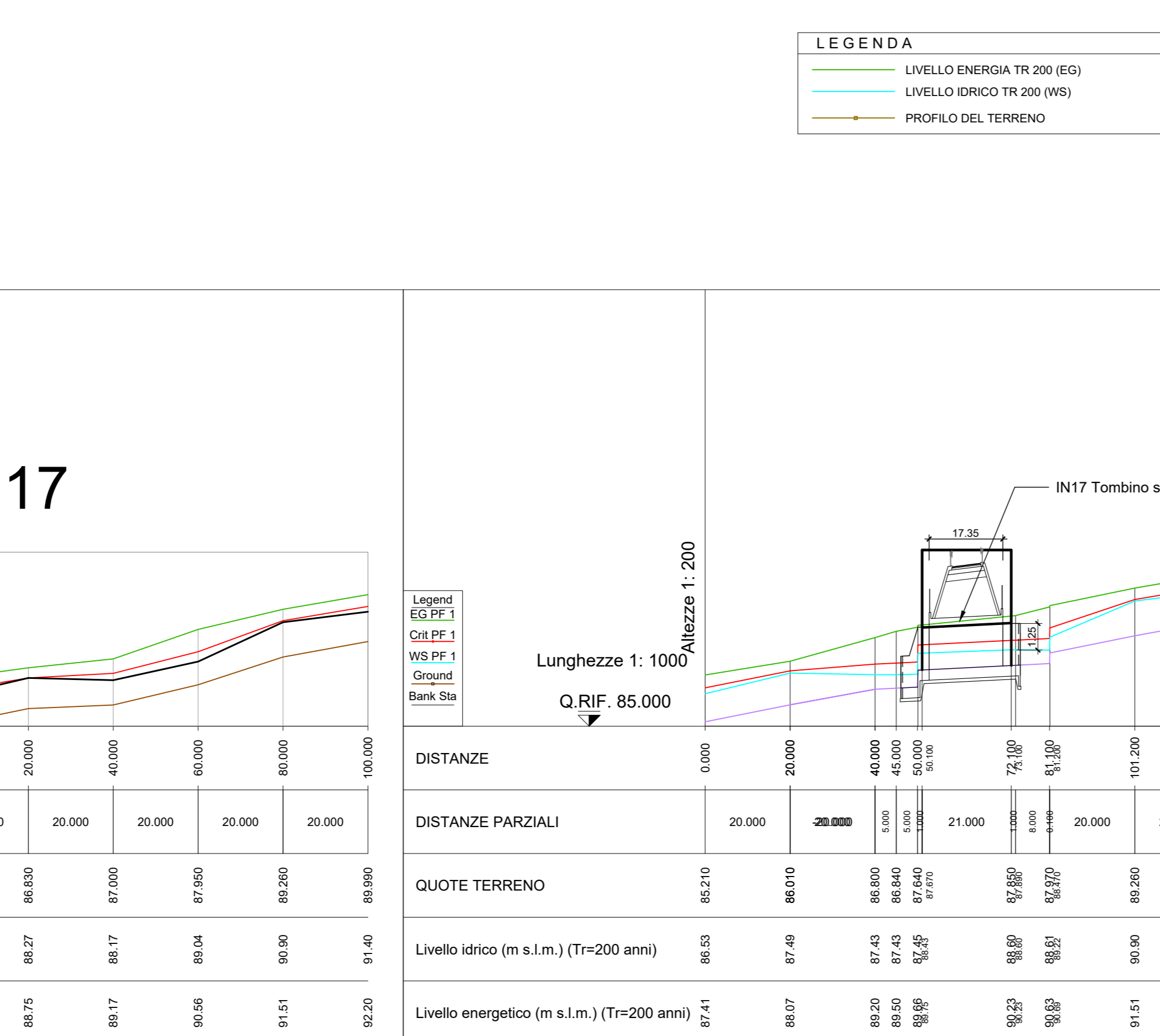



SEZIONI ANTE OPERAM  
Scala 1:200

SEZIONI ANTE OPERAM  
Scala 1:200

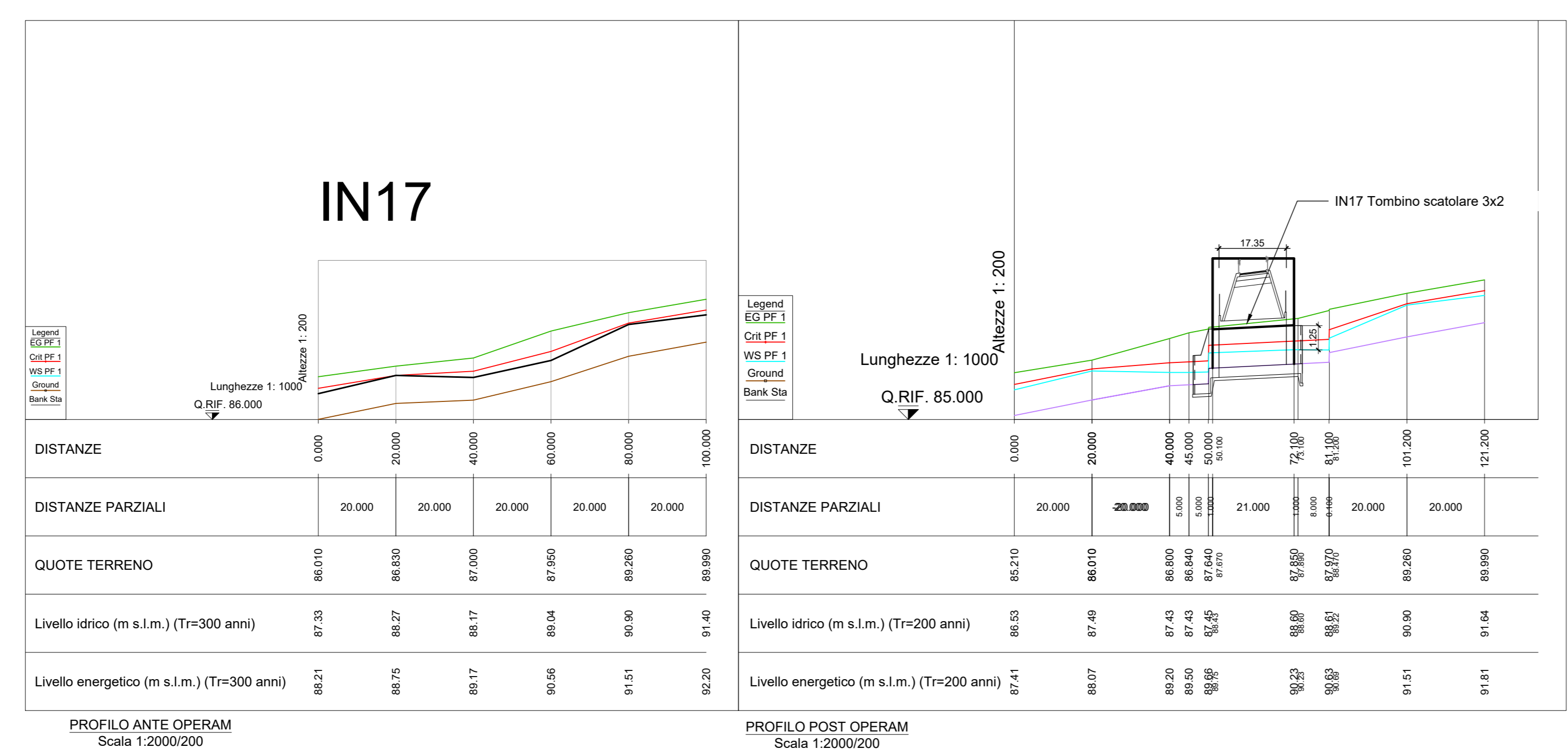
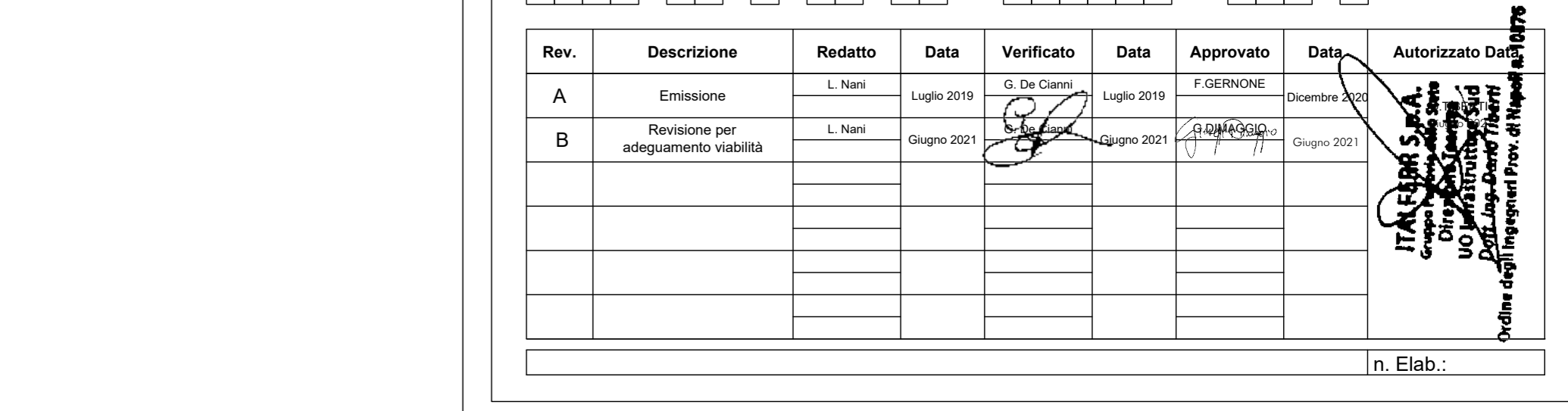
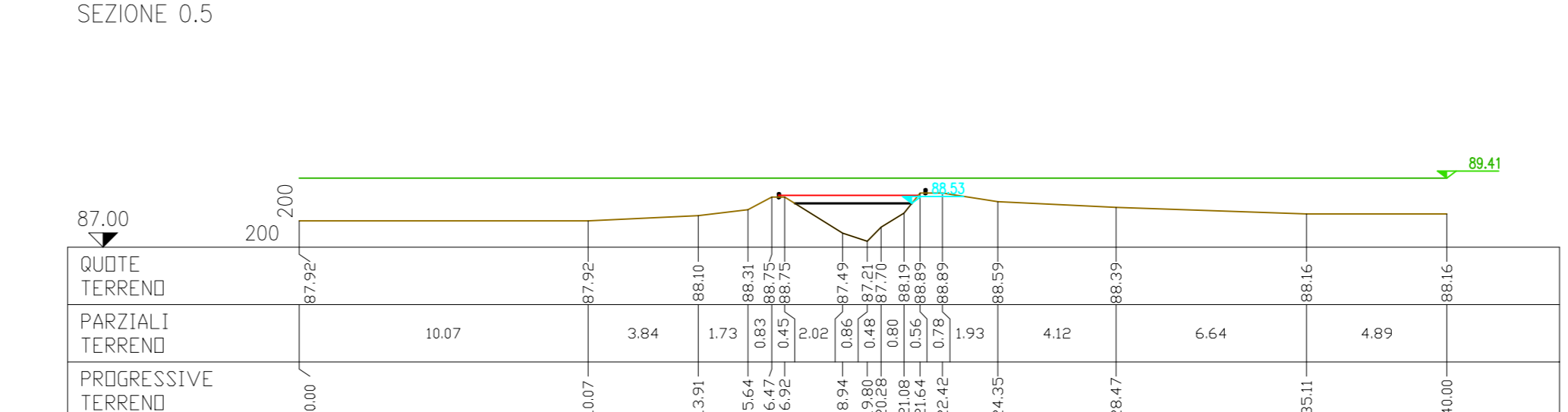
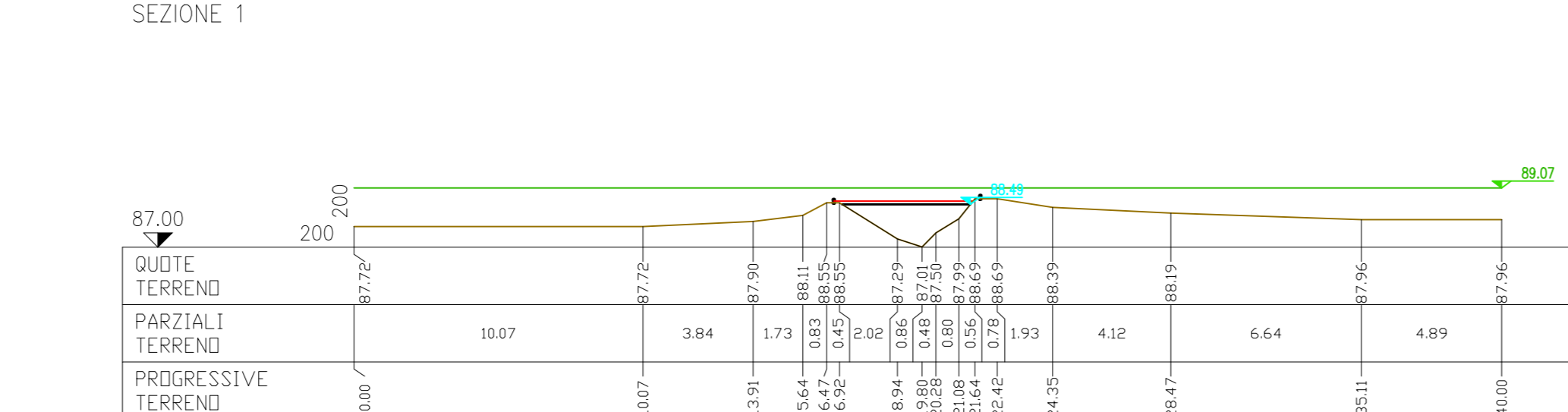
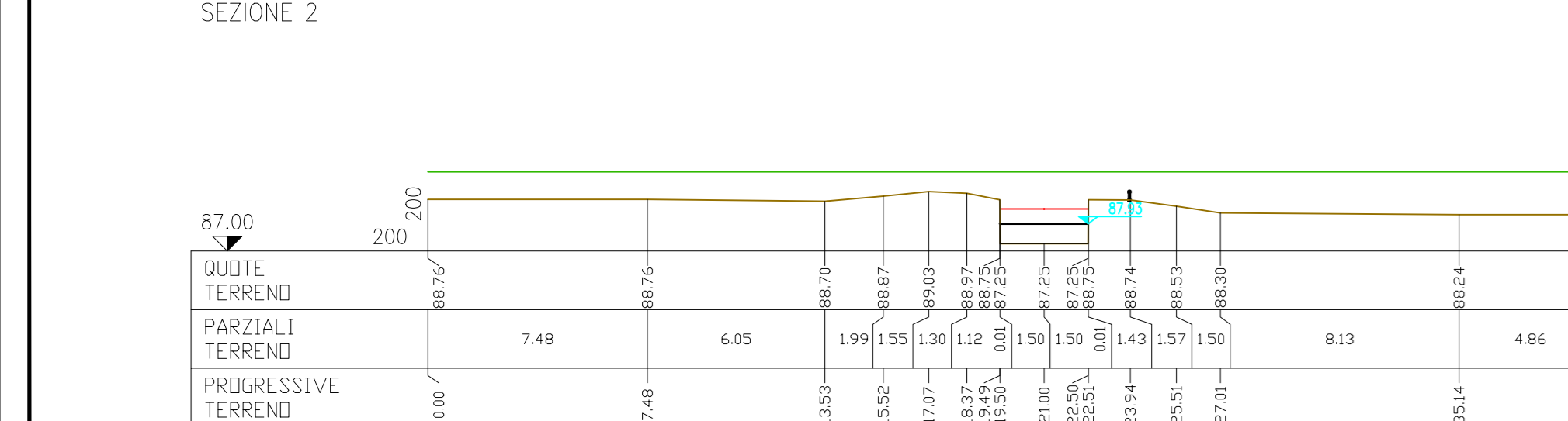
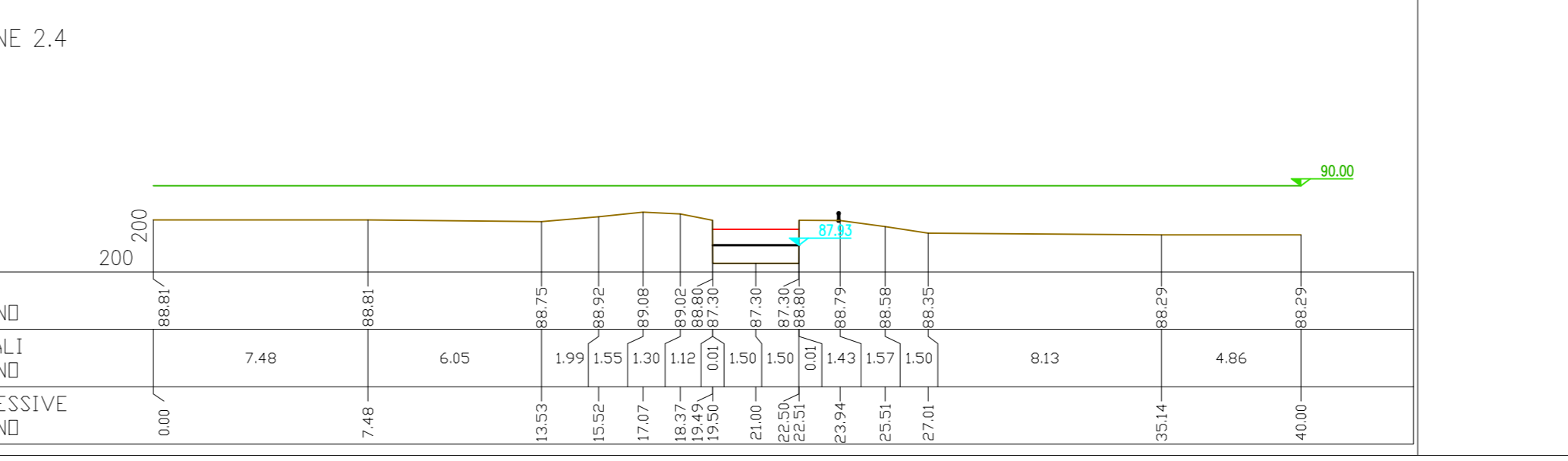
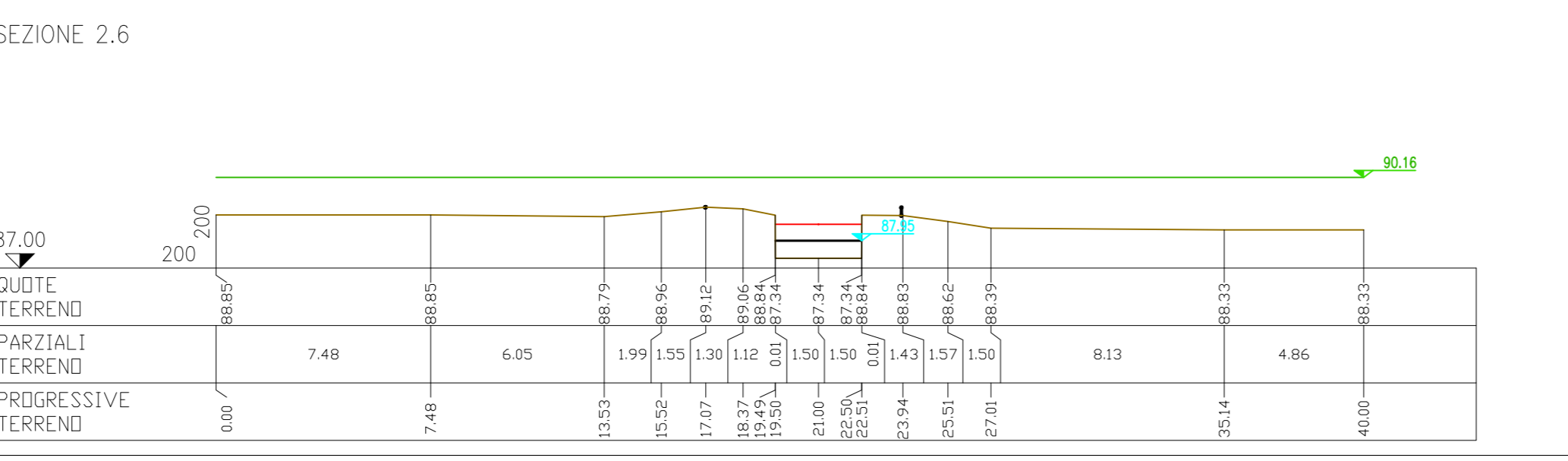
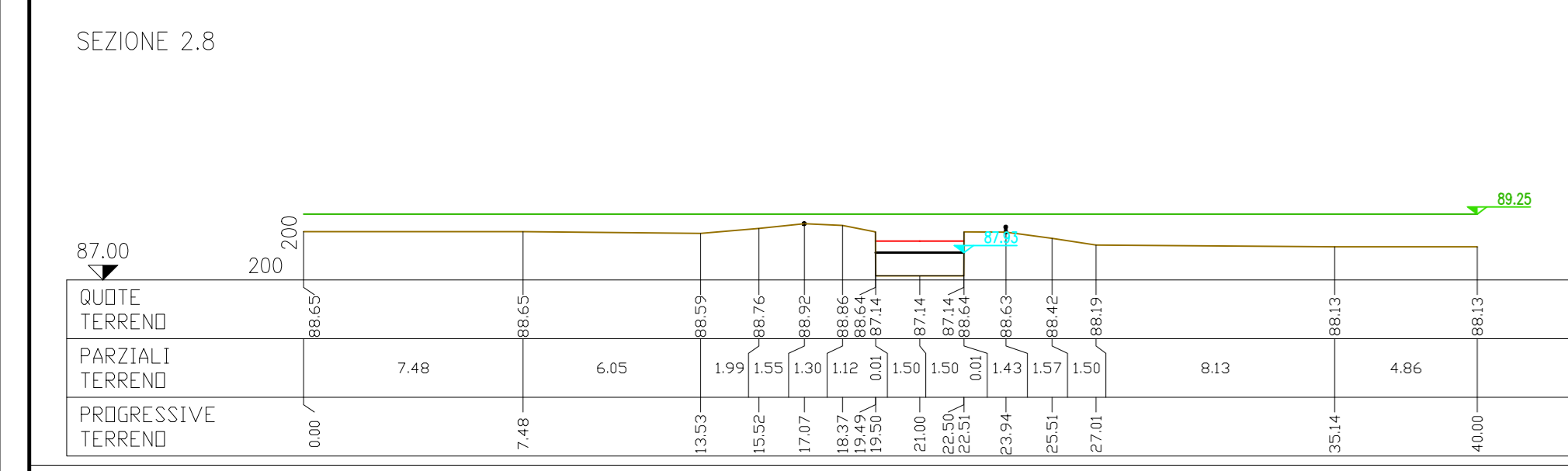
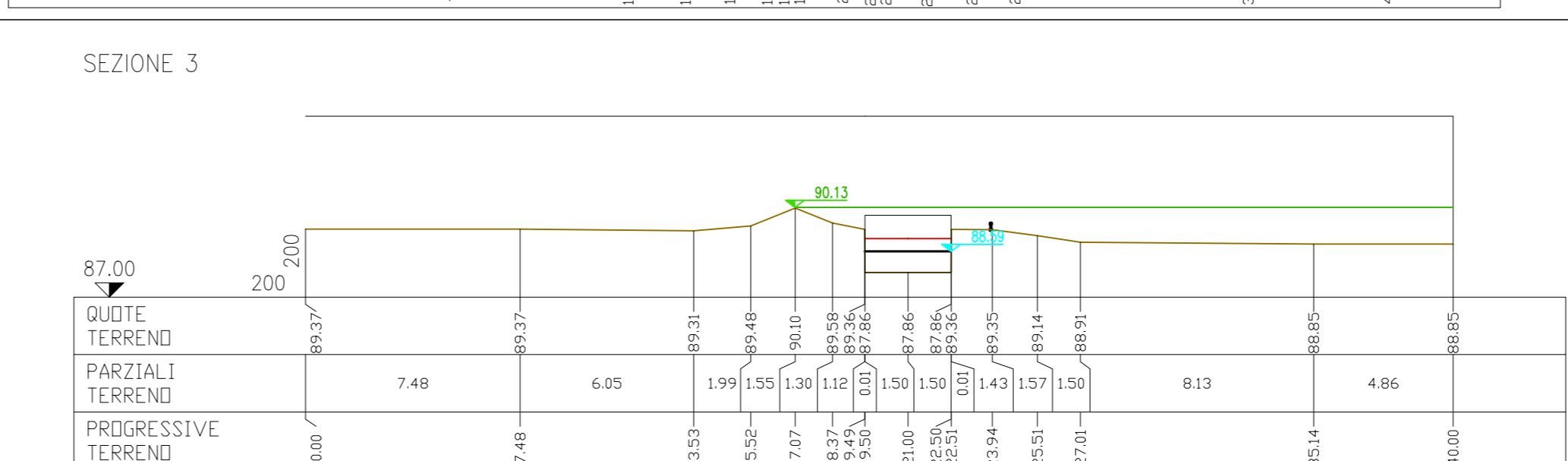
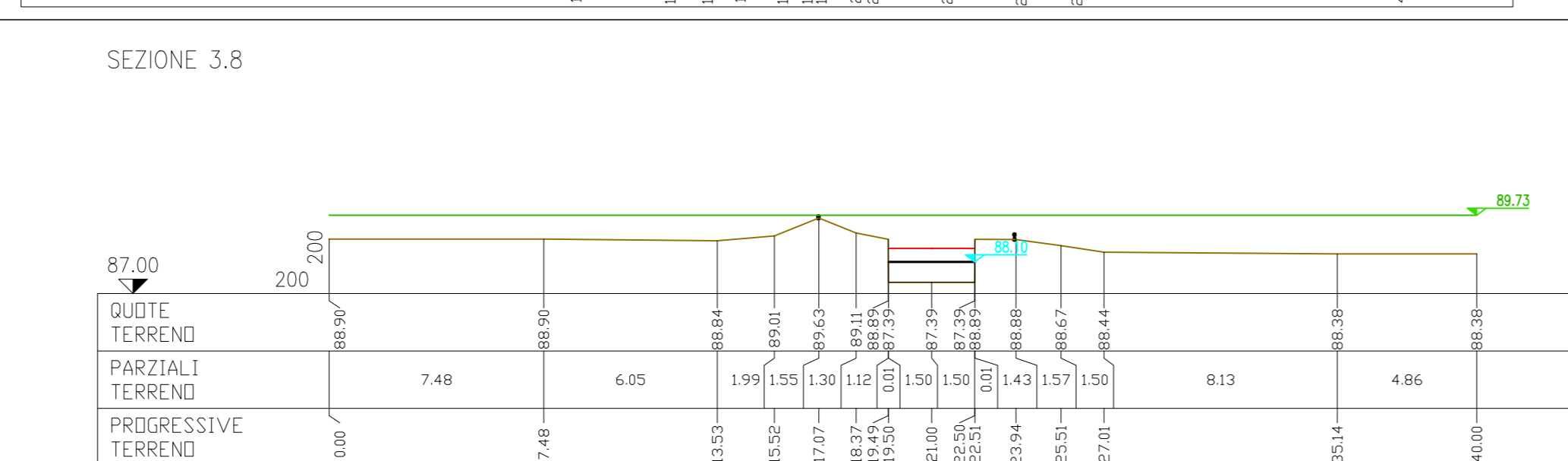
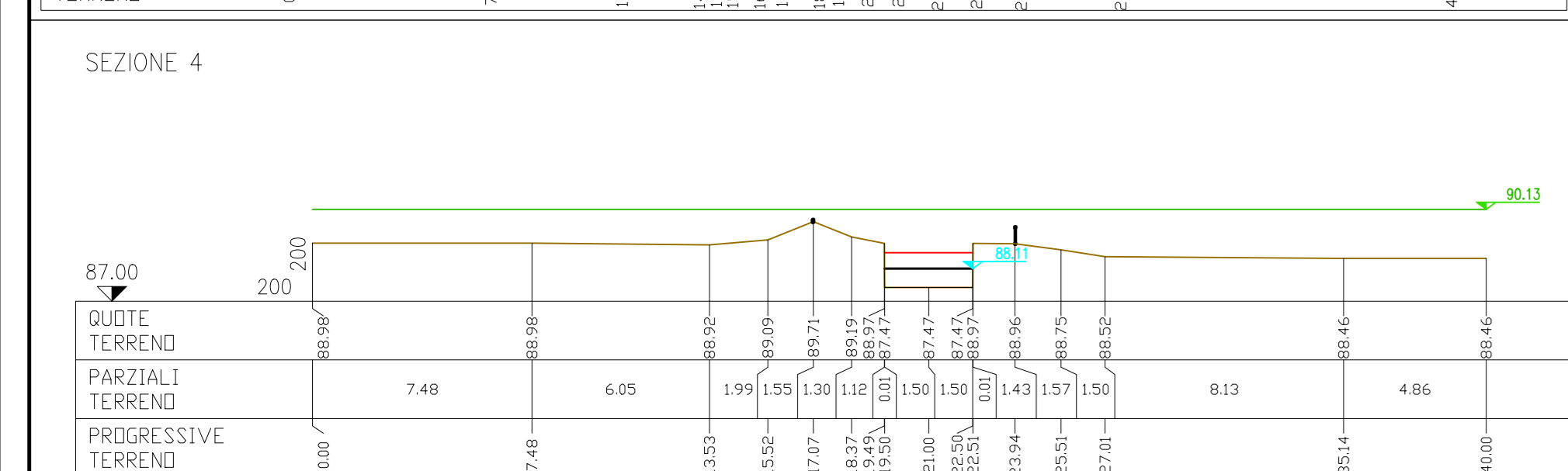
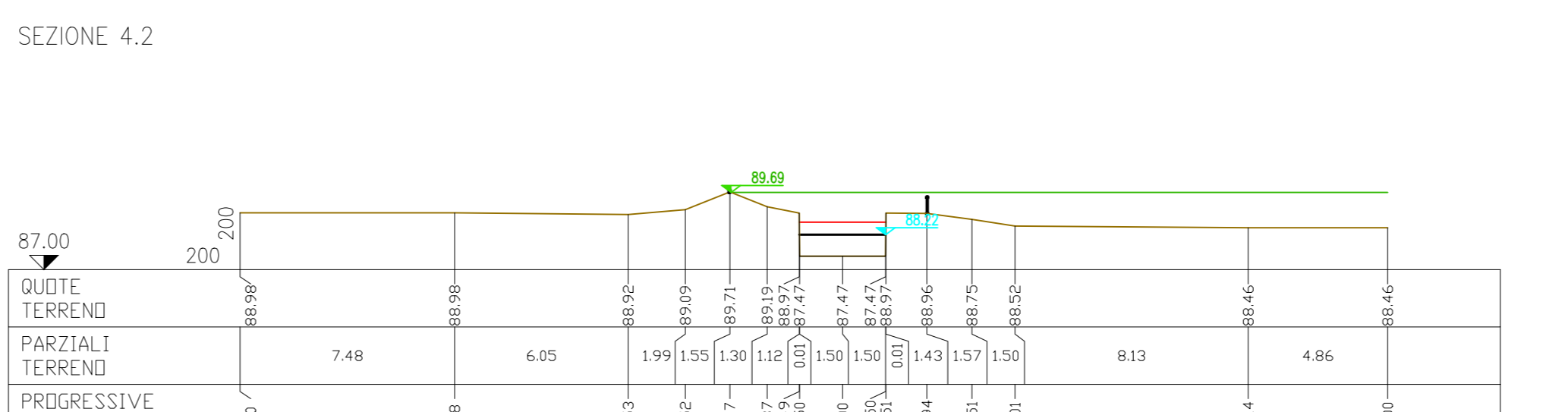
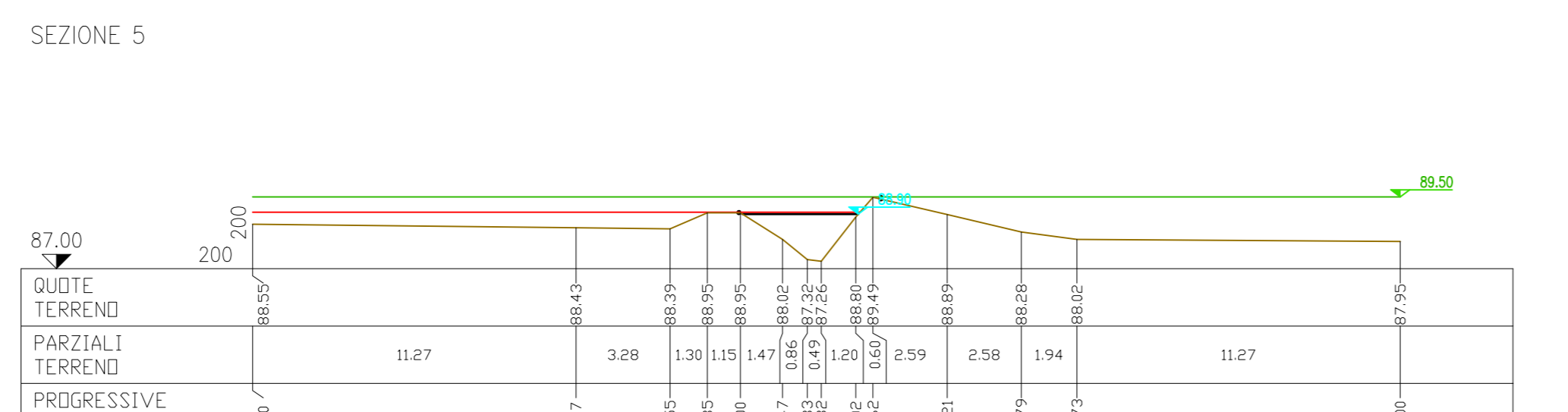
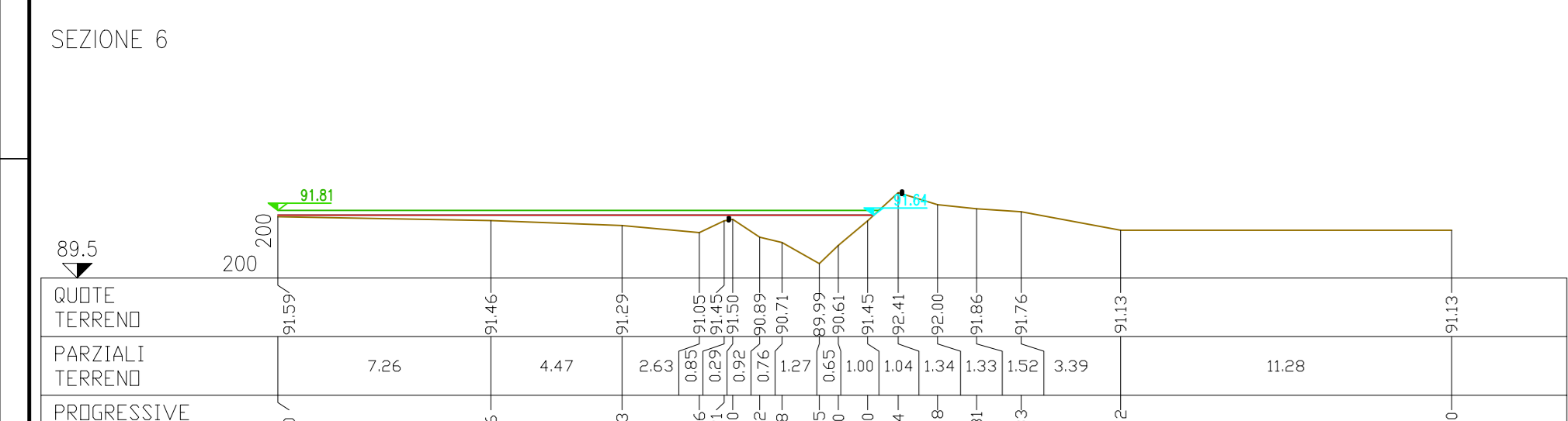


**LEGENDA**

- LIVELLO ENERGIA TR 200 (EG)
- LIVELLO IDROICO TR 200 (WS)
- PROFILO DEL TERRENO

SEZIONI ANTE OPERAM  
Scala 1:2000

SEZIONI ANTE OPERAM  
Scala 1:2000



**PROFILO ANTE OPERAM**  
Scala 1:2000/200

DISTANZE	DISTANZE PARZIALI	QUOTE TERRENO
0,00		86,510
20,000		86,830
40,000	20,000	87,000
60,000	40,000	87,580
80,000	60,000	88,280
100,000	80,000	89,080

**PROFILO POST OPERAM**  
Scala 1:2000/200

DISTANZE	DISTANZE PARZIALI	QUOTE TERRENO
0,00		86,510
20,000		86,810
40,000	20,000	87,000
60,000	40,000	87,580
80,000	60,000	88,280
100,000	80,000	89,080

(1) LE CARATTERISTICHE GEOMETRICHE DEI CORSI D'ACQUA E DEI MANUFATTI PRESENTI LUNGO IL STESSE SONO STATE RICOSTRUITE A PARTIRE DAI RILEVI ESEGUITI DA INALPES E SECONDO I DATI FORNITI DAI PROPRI ENTI. SONO STATI UTILIZZATI, A SECONDARIA DELLA DISPONIBILITÀ, I SEGUENTI DATI:

- SEZIONI DI RILIEVO TRASVERSALE DEI CORSI D'ACQUA
- RILEVI CATEROMETRICI
- PROSPETTI DELLE OPERE DI SCALZO ESISTENTI
- DOCUMENTAZIONE FOTOGRAFICA
- RILEVAMENTI USATE DEL MINISTERO DELL'AMBIENTE E DELLA TUTELA DEL TERRITORIO E DEL MARE (MATI) PRODUZIONE 4 PUNTI A NASI

(2) PER LE OPERE DI ATTRAVERSAMENTO DELLA NUOVA VARIANTE NV02 È STATO FATTO RIFERIMENTO ALLA CARTOGRAFIA IN SCALA 1:1.000.

COMMITTENTE:

PROGETTAZIONE:

DIREZIONE TECNICA  
U.O. INFRASTRUTTURE SUD

PROGETTO DEFINITIVO

**Nuova linea Ferrandina - Matera La Martella per il collegamento di Matera con la rete ferroviaria nazionale**

NUOVA LINEA FERRANDINA - MATERA LA MARTELLA

IDROLOGIA

IN17 - Pianta, Profilo e Sezioni Tomboino pk 0+340 - NV01

SCALA: varie

Rev.	Descrizione	Redatto	Data	Verificato	Data	Approvato	Data
A	Emissione	L. Neri	Luigi 2019	C. De Cerro	Luigi 2019	E. GERONESE	Giugno 2019
B	Revisione per adeguamento visibilità	L. Neri	Giugno 2021	[Signature]	Giugno 2021	[Signature]	Giugno 2021

IA5F 01 D 78 PZ 100002 002 B

Autore: [Signature]  
U.O. INFRASTRUTTURE SUD  
n. Elab.: [ ]