

## ALLEGATO 3

Planimetrie dei siti di produzione e di destinazione delle  
terre

### Legenda

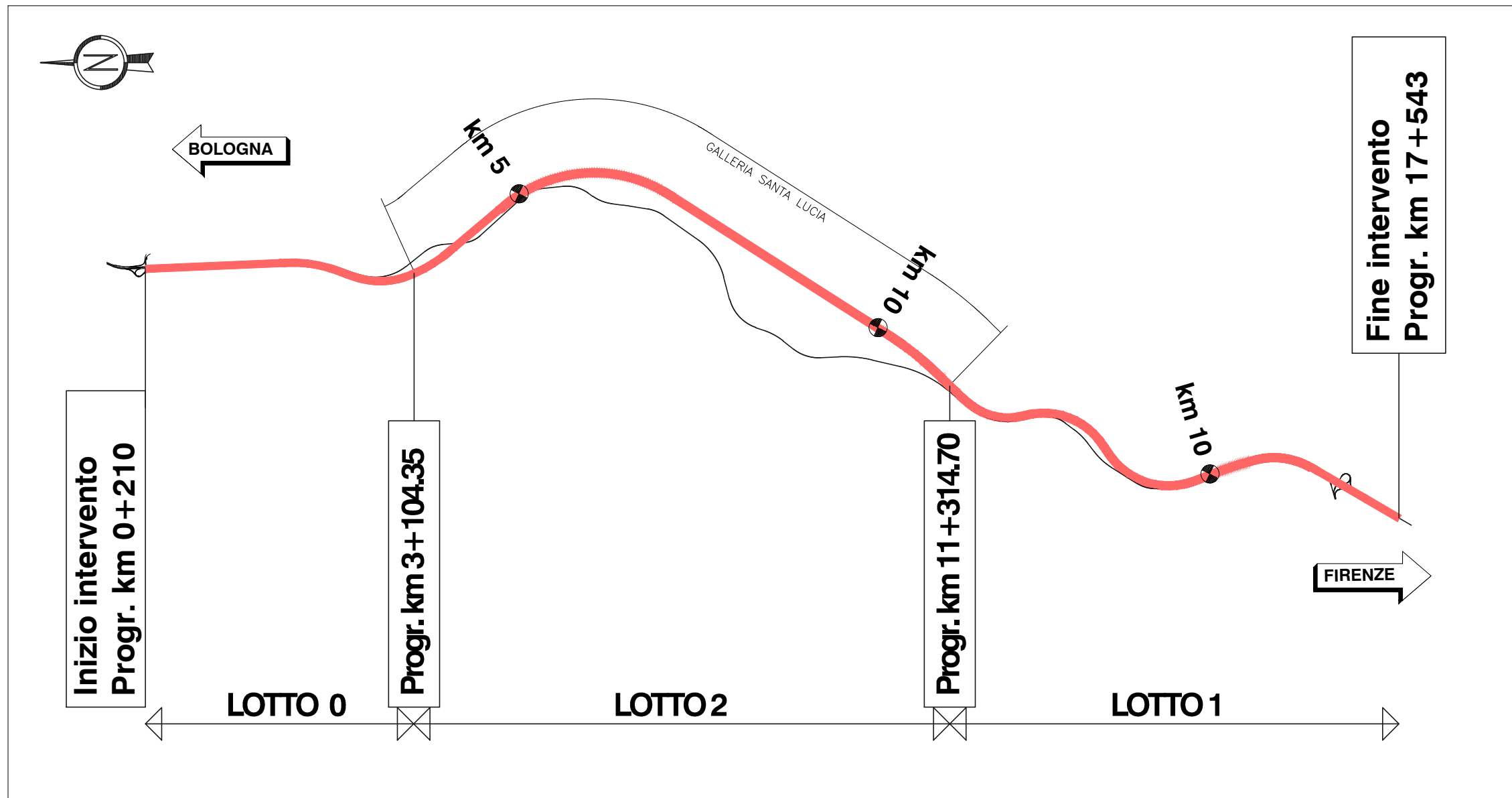


Siti di produzione



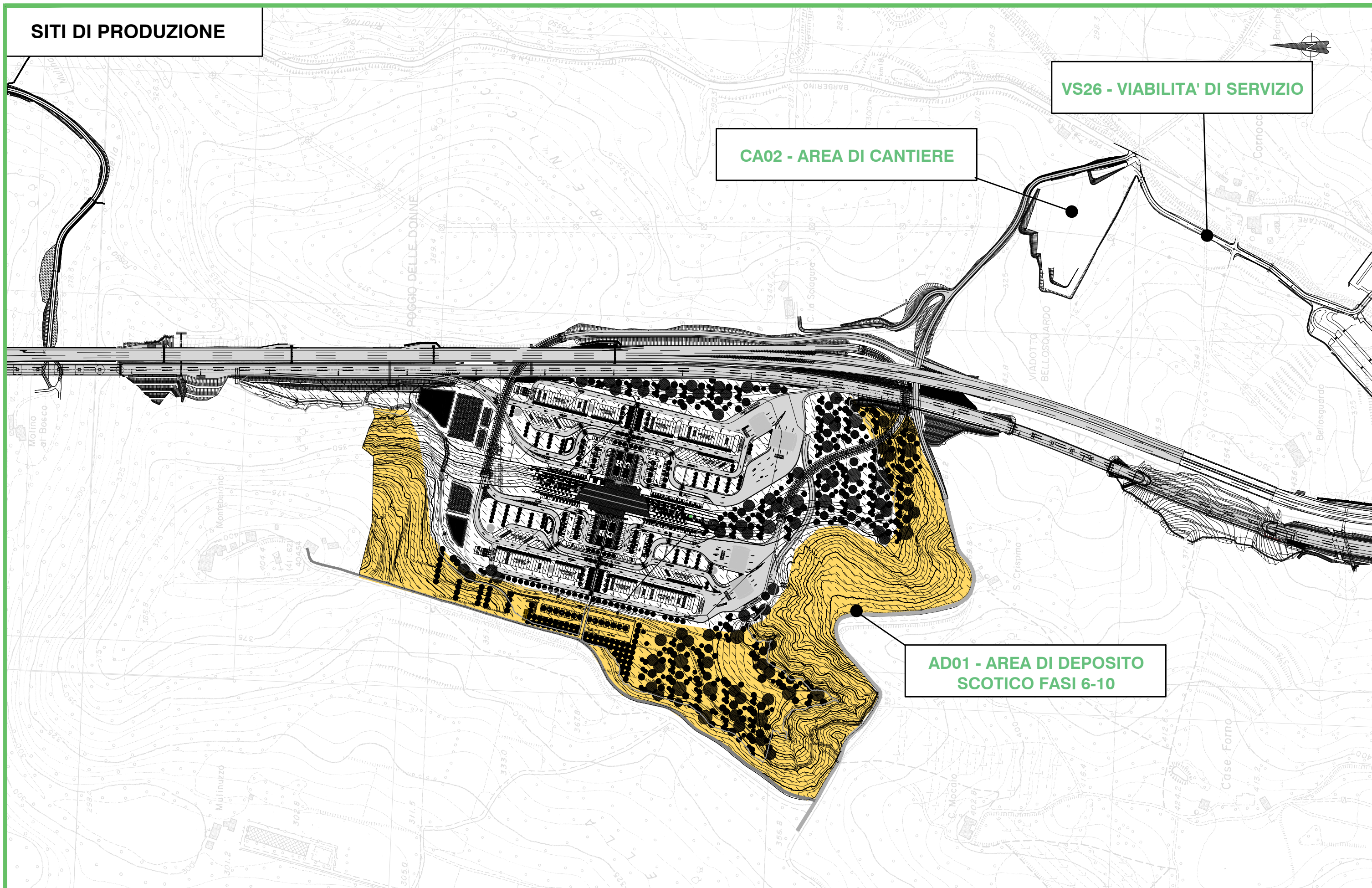
Siti di riutilizzo

### Quadro di unione





SITI DI PRODUZIONE



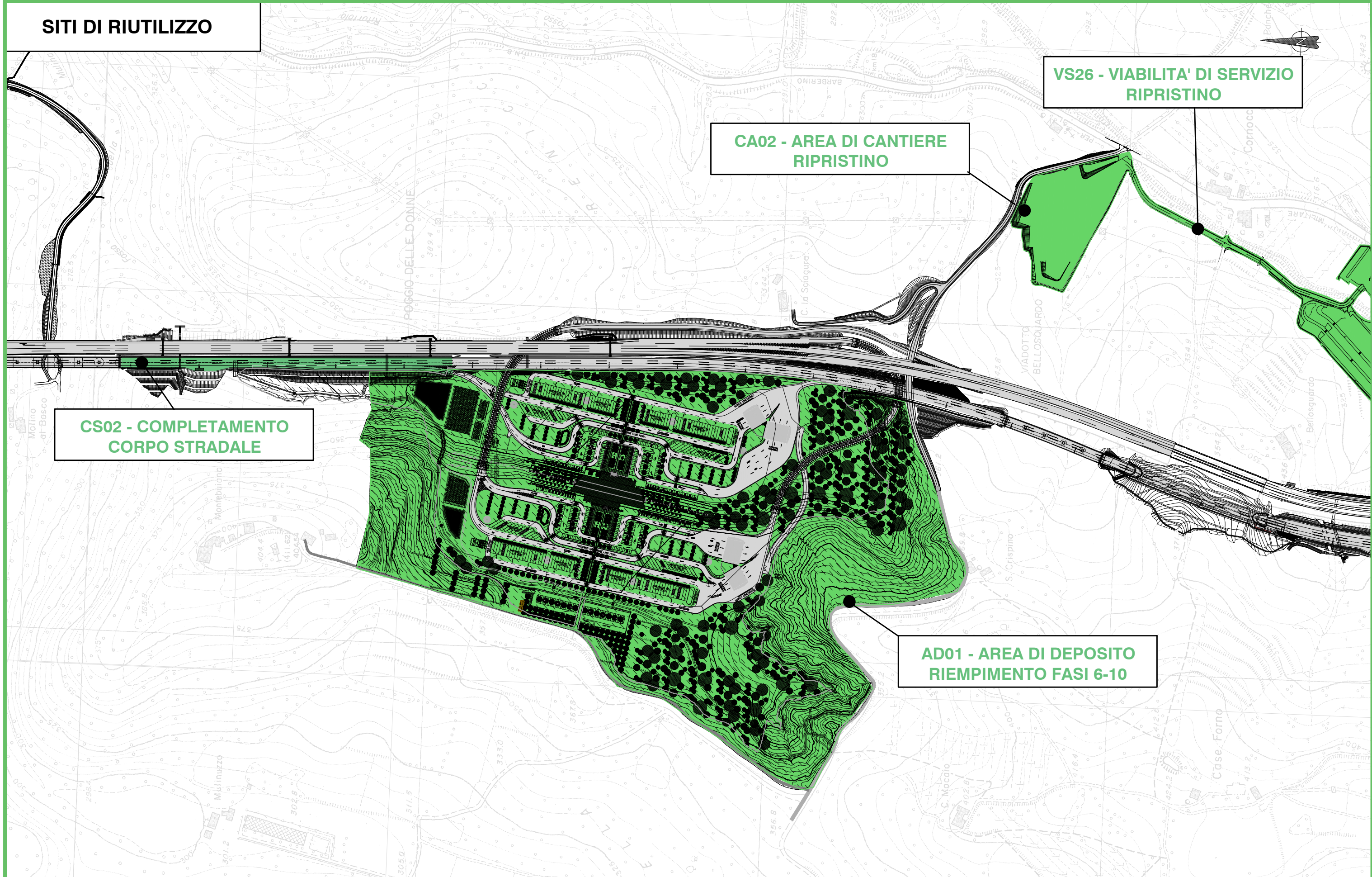
CA02 - AREA DI CANTIERE

VS26 - VIABILITA' DI SERVIZIO

AD01 - AREA DI DEPOSITO  
SCOTICO FASI 6-10



SITI DI RIUTILIZZO



VS26 - VIABILITA' DI SERVIZIO  
RIPRISTINO

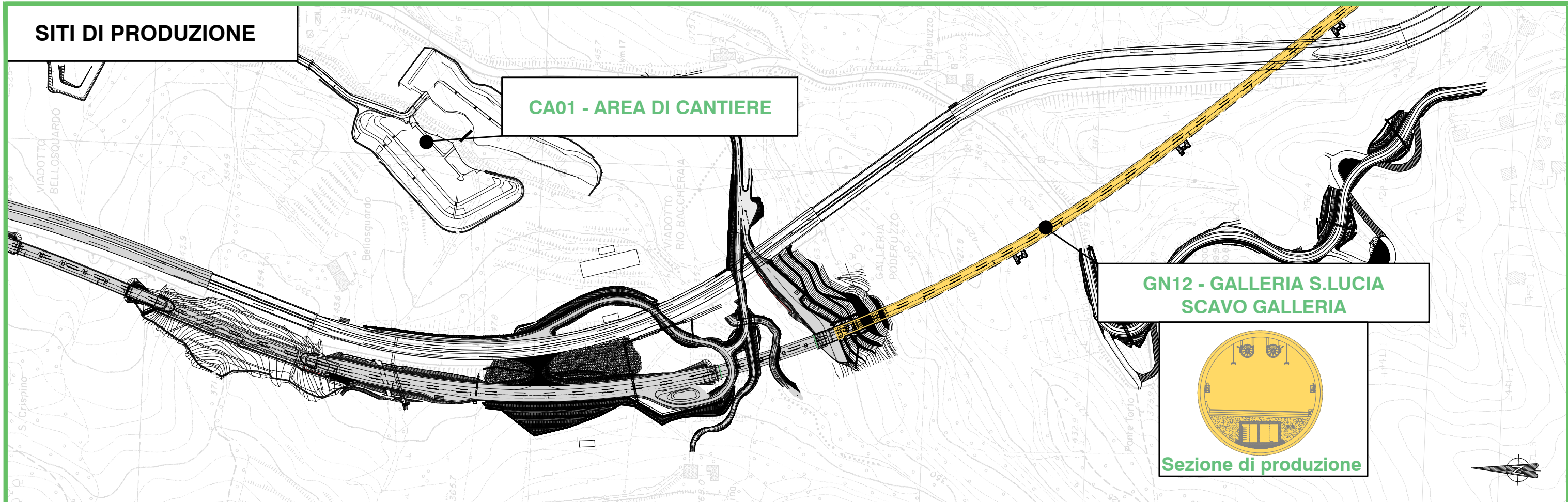
CA02 - AREA DI CANTIERE  
RIPRISTINO

CS02 - COMPLETAMENTO  
CORPO STRADALE

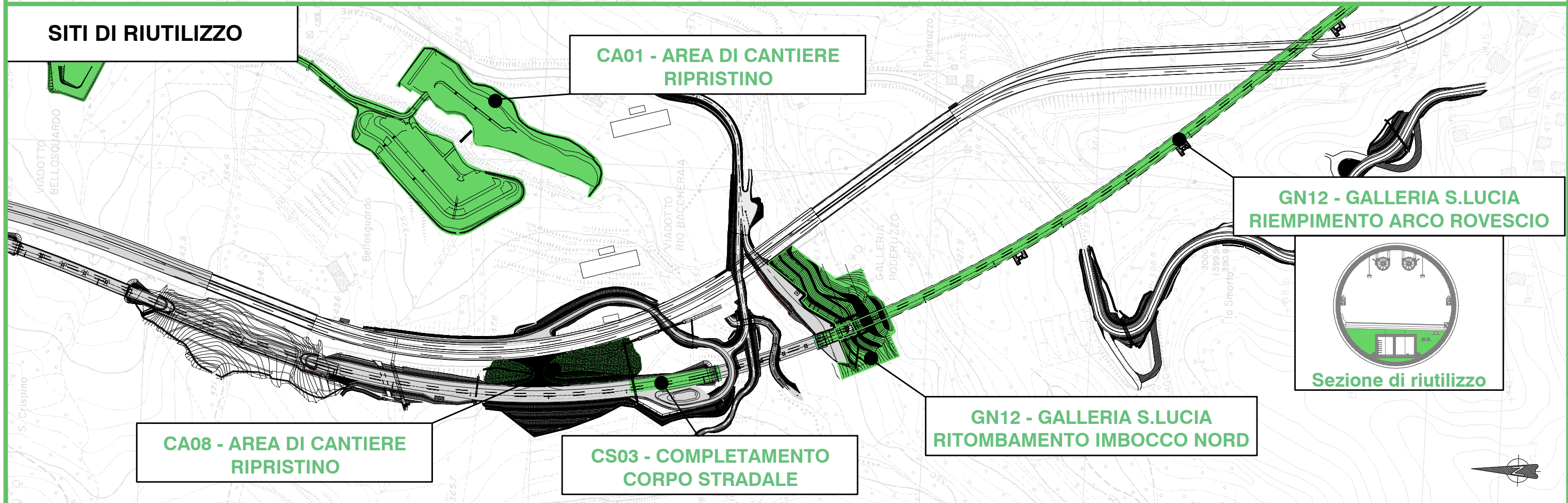
AD01 - AREA DI DEPOSITO  
RIEMPIMENTO FASI 6-10



SITI DI PRODUZIONE

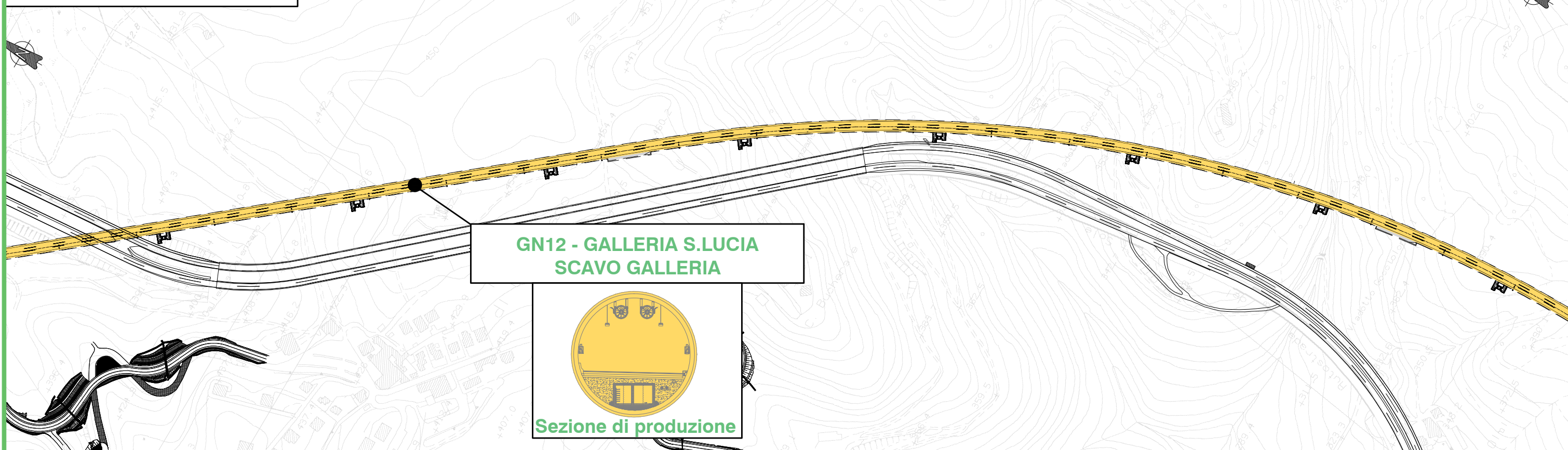


SITI DI RIUTILIZZO

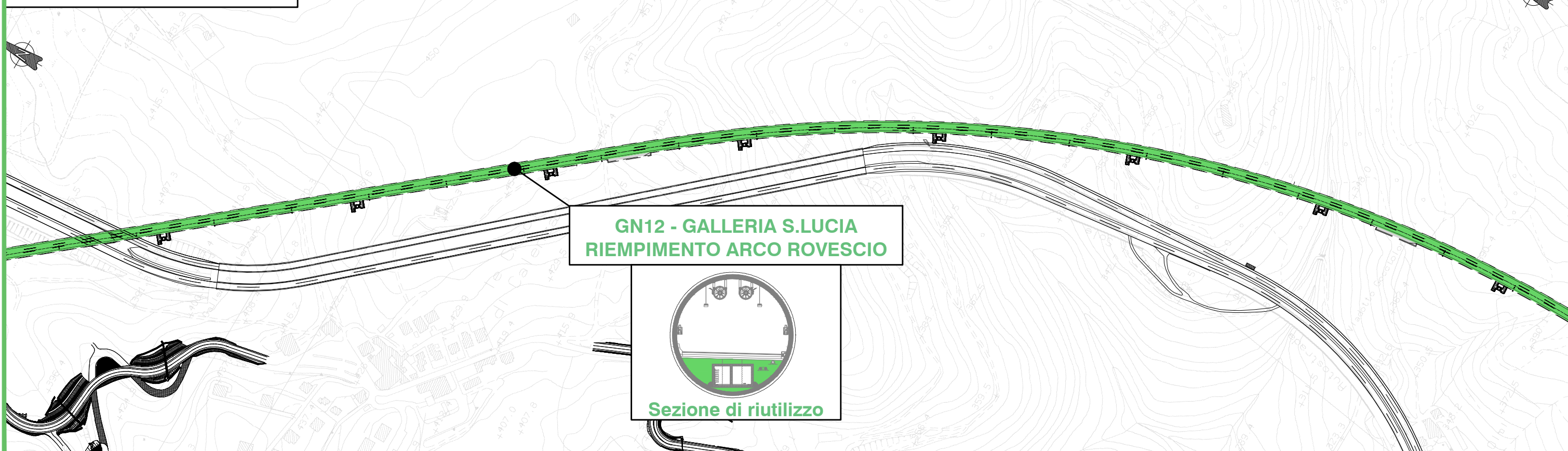




SITI DI PRODUZIONE

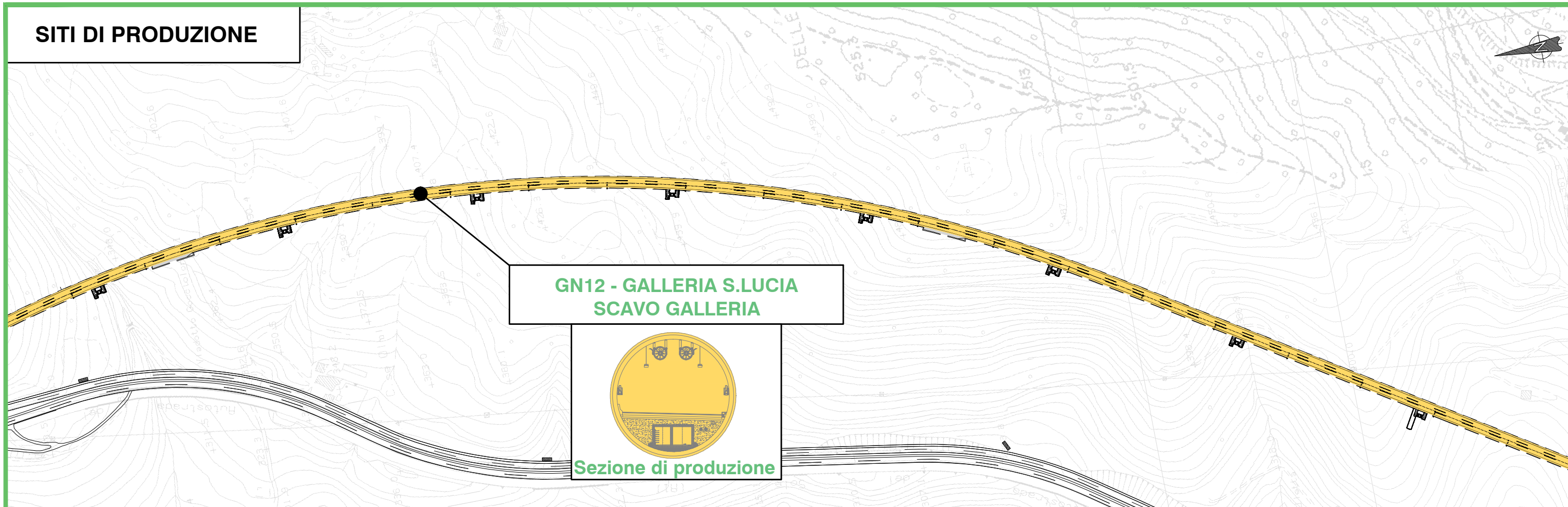


SITI DI RIUTILIZZO





SITI DI PRODUZIONE

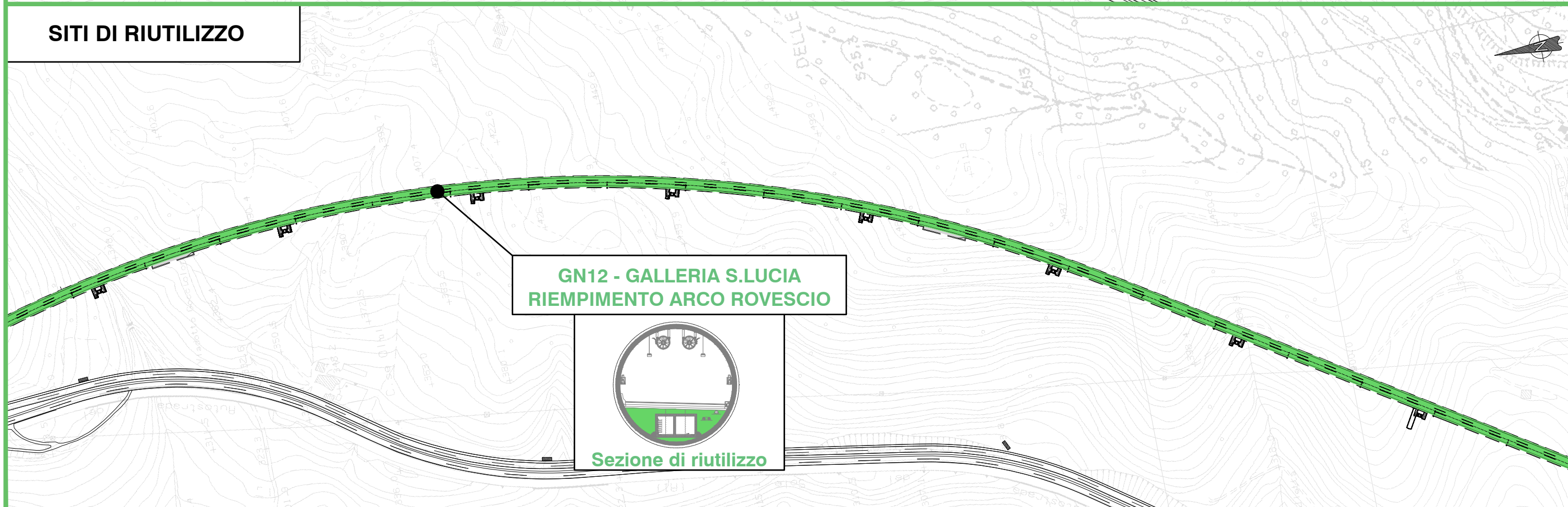


GN12 - GALLERIA S.LUCIA  
SCAVO GALLERIA

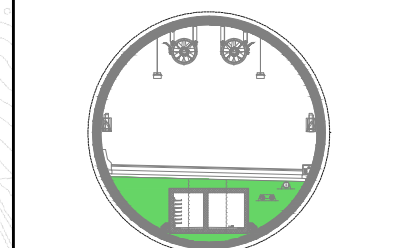


Sezione di produzione

SITI DI RIUTILIZZO



GN12 - GALLERIA S.LUCIA  
RIEMPIMENTO ARCO ROVERSCIO



Sezione di riutilizzo



SITI DI PRODUZIONE

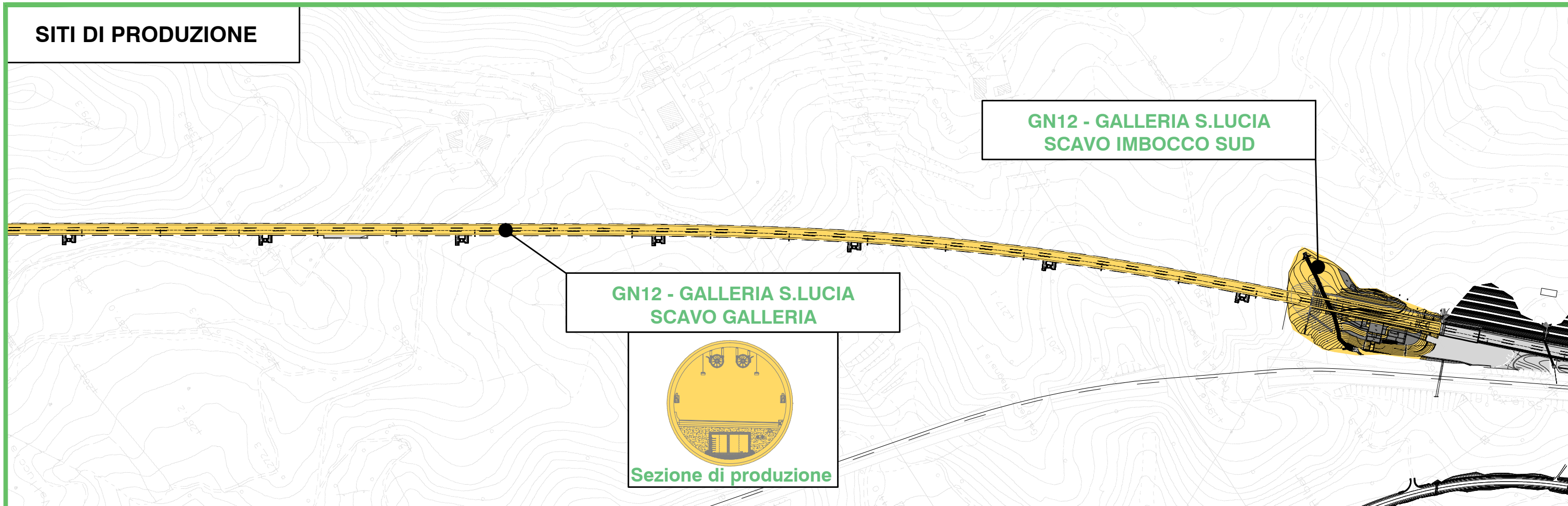


SITI DI RIUTILIZZO

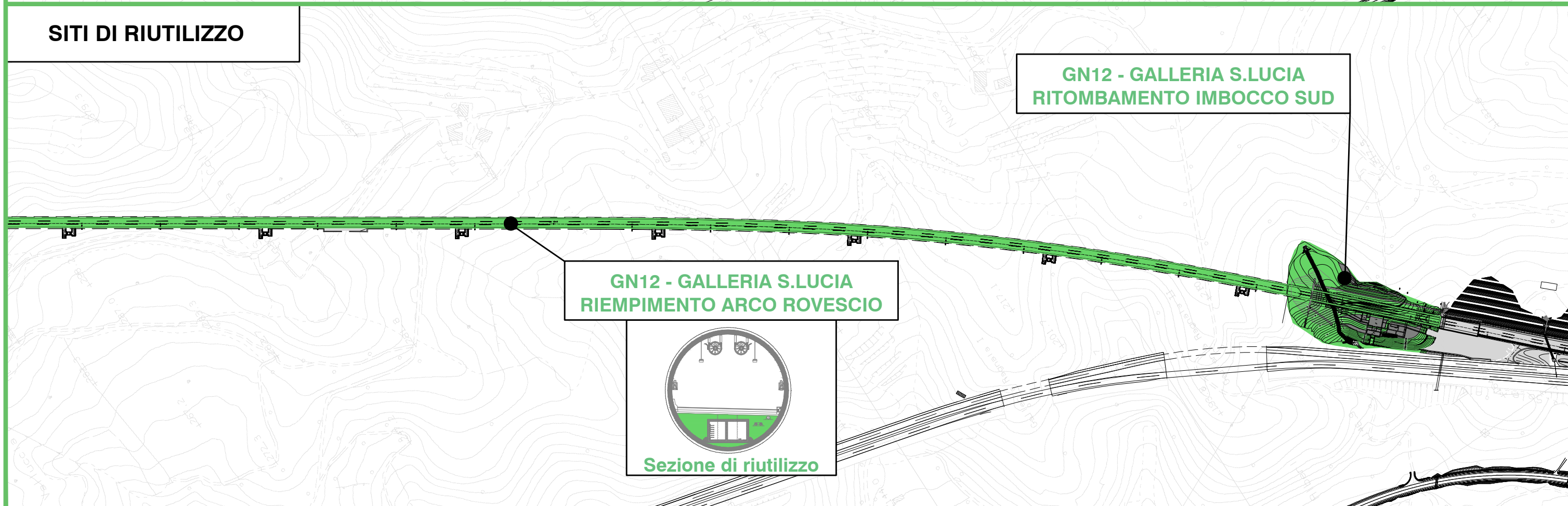




SITI DI PRODUZIONE

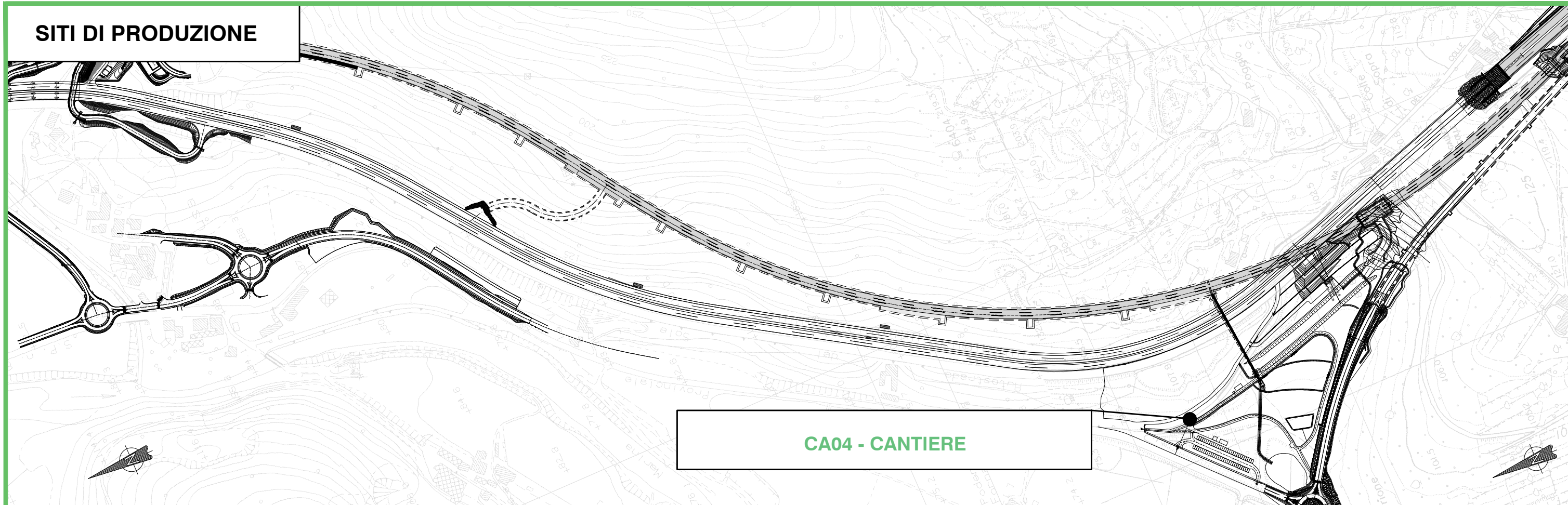


SITI DI RIUTILIZZO






SITI DI PRODUZIONE



CA04 - CANTIERE

SITI DI RIUTILIZZO



IRO6 - PARCO MADONNA DEL FACCHINO  
RIPRISTINO AMBIENTALE CANTIERE CA04