










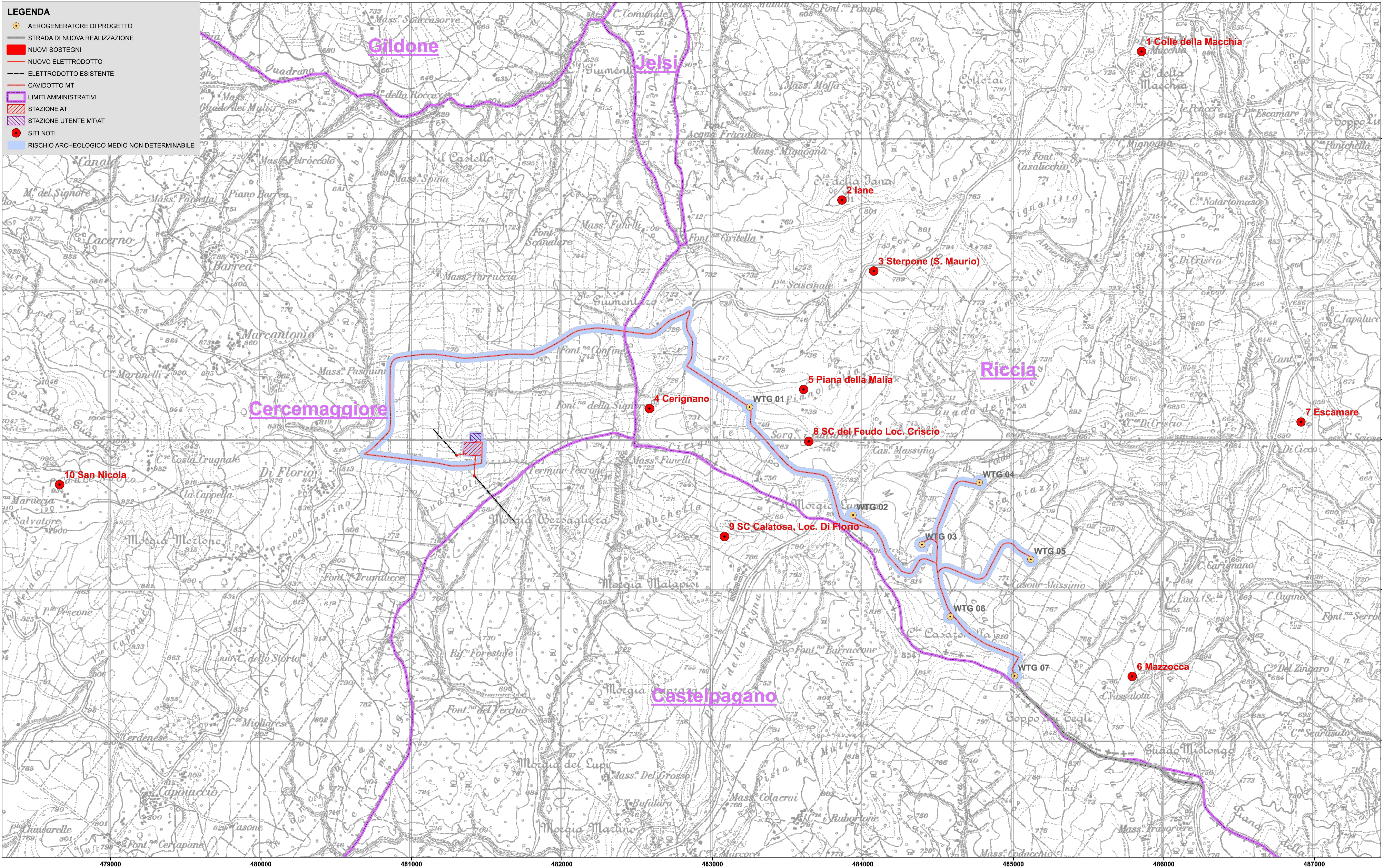



- LEGENDA**
-  AEROGENERATORE DI PROGETTO
 -  STRADA DI NUOVA REALIZZAZIONE
 -  NUOVI SOSTEGNI
 -  NUOVO ELETTRODOTTO
 -  ELETTRODOTTO ESISTENTE
 -  CAVIDOTTO MT
 -  LIMITI AMMINISTRATIVI
 -  STAZIONE AT
 -  STAZIONE UTENTE MT/AT
 -  SITI NOTI
 -  RISCHIO ARCHEOLOGICO MEDIO NON DETERMINABILE






Progetto definitivo per la realizzazione di un parco eolico da 39,2 MW nel Comune di Riccia (CB) con opere di connessione nel Comune di Cercemaggiore (CB)



Proprietà:  **New green energy s.r.l.**
Via Docetozano, 107
Cap 80128 Napoli
Tel 081-195 66613

Progettazione:  **INSE**
Viale Michelangelo, 71
80129 Napoli
Tel 081-579 7998
mail: tecnico.inse@gmail.com

Amministratore: Francesco Di Massimo
Ing. Nicola Galderisi

Collaboratori:
Geol. V.E. Iannino
Dott. A. Vella
Archit. A. Vella
Archit. S. Paradiso
Ing. V. Turillo
Arch. C. Guadagno
Dott. S.M. Maresca
Ing. E. Fama

Nome Elaborato: **CARTA DEI SITI E DEL RISCHIO ARCHEOLOGICO**

| | | | | | | |
|-----------------|-------------|-------------------------|---|--------------------------------|-------------|--------------|
| 00 | Giugno 2021 | PRIMA EMISSIONE |  | A. Vella - S. Paradiso | INSE s.r.l. | INSE s.r.l. |
| Rev. | Data | Oggetto della revisione | | Elaborazione | Verifica | Approvazione |
| Scala: 1:10.000 | | | | | | |
| Formato: | A1 | | Codice Pratica: S216 | Codice Elaborato: GS216-AR04-D | | |