



REGIONE MOLISE



COMUNE DI RICCIA



COMUNE DI
CERCEMAGGIORE



PROVINCIA DI
CAMPOBASSO

Progetto definitivo per la realizzazione di un parco eolico da 39,2 MW nel Comune di Riccia (CB) con opere di connessione nel Comune di Cercemaggiore (CB)



Proponente



New green energy s.r.l.

Via Diocleziano, 107
cap 80125 Napoli
Tel:081-195 66613

Progettazione



Viale Michelangelo, 71
80129 Napoli
TEL.081 579 7998
mail: tecnico.inse@gmail.com

Amm. Francesco Di Maso
Ing. Nicola Galdiero

Collaboratori:
Geol. V.E. Iervolino
Dott. A. Ianiro
Archeol. A. Vella
Ing. V. Triunfo
Arch. C. Gaudiero
Dott.ssa M. Mauro
Ing. E. Fama'

Elaborato

Nome Elaborato:

SEZIONI STRADALI RAMO "a"

00

Giugno 2021

PRIMA EMISSIONE

Rev.

Data

Oggetto della revisione



INSE s.r.l.

INSE s.r.l.

INSE s.r.l.

Elaborazione

Verifica

Approvazione

Scala: 1:100

Formato: **A4**

Codice Pratica

S216

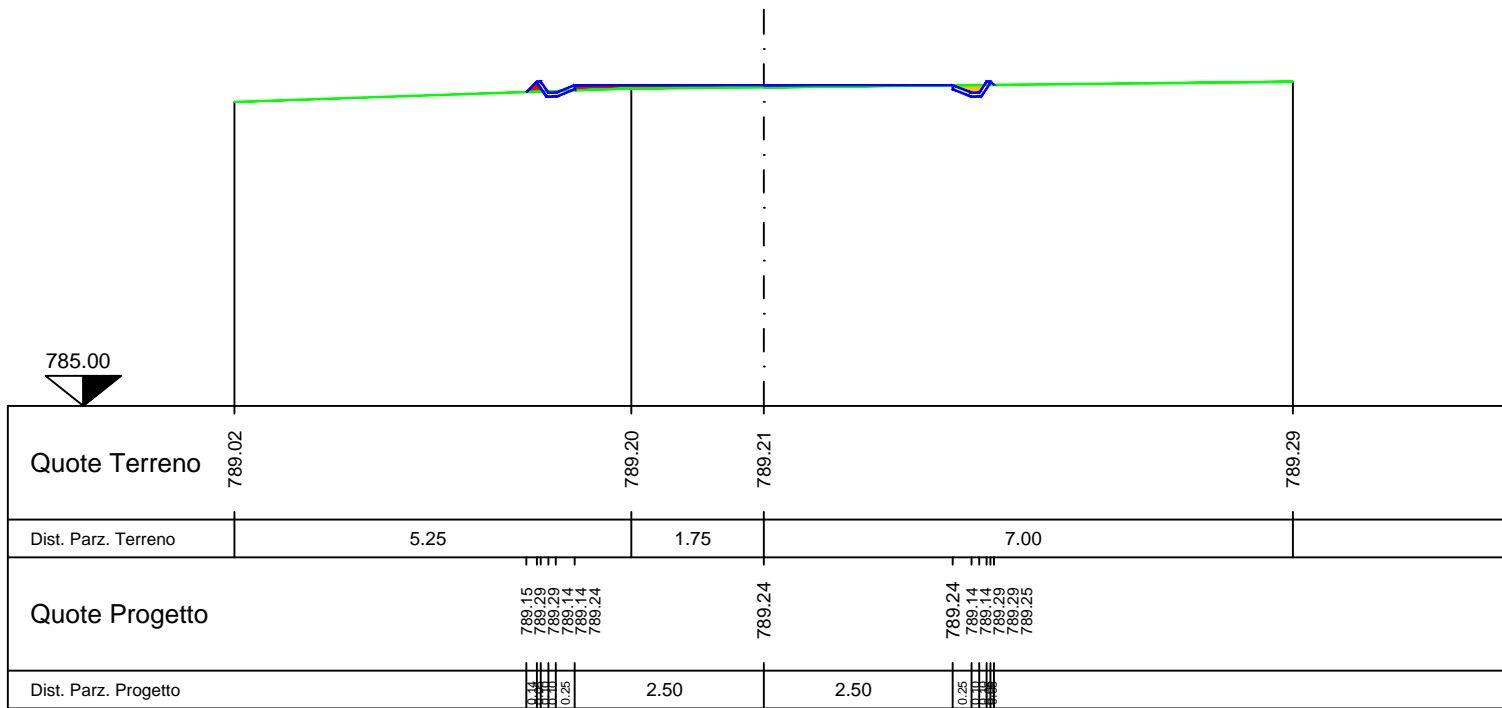
Codice Elaborato

HS216-OC17-D

RIP. 0.16
SCA. 0.07

SEZ.NUM. 1

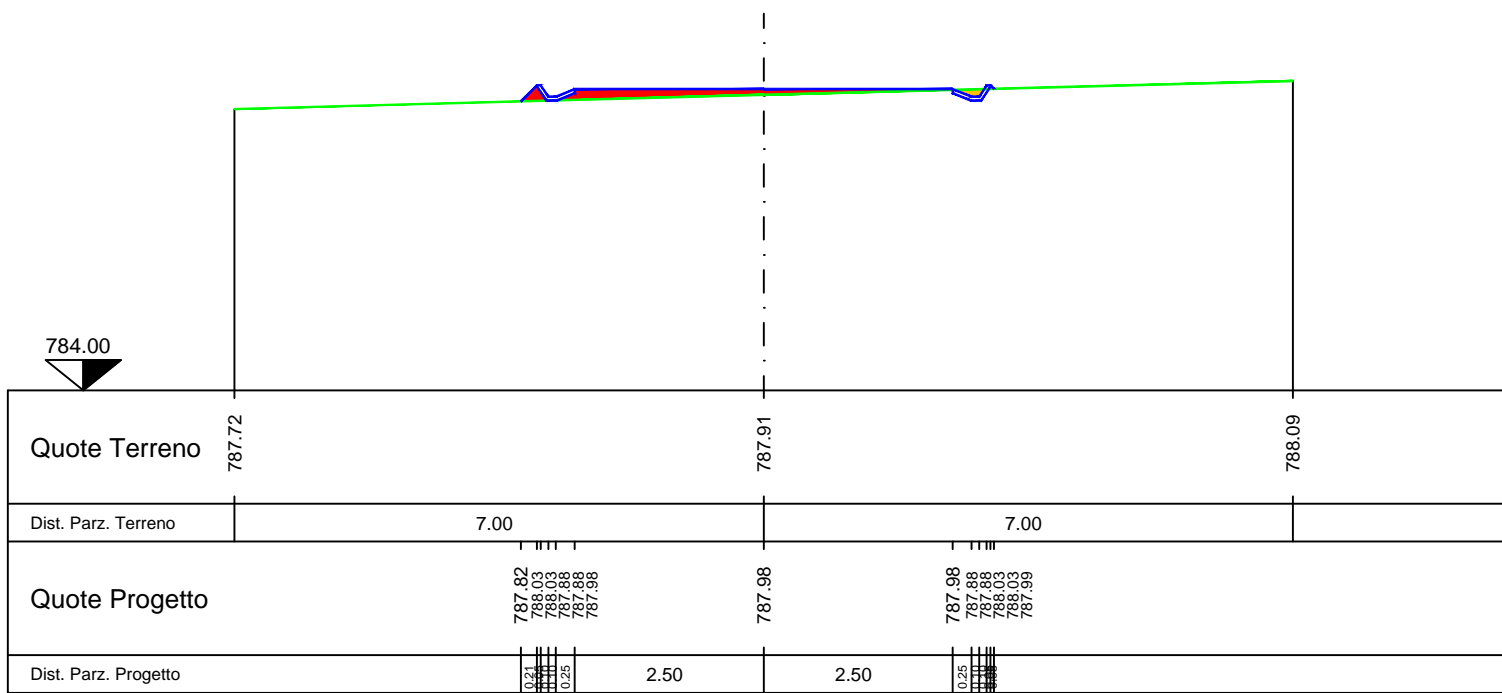
PROGR. 0.00
PARZ. 0.00



RIP. 0.43
SCA. 0.05

SEZ.NUM. 2

PROGR. 20.00
PARZ. 20.00



LEGENDA

Simbolo	Descrizione
	Scavo
	Riporto

Simbolo	Descrizione
	Profilo di progetto
	Profilo del terreno

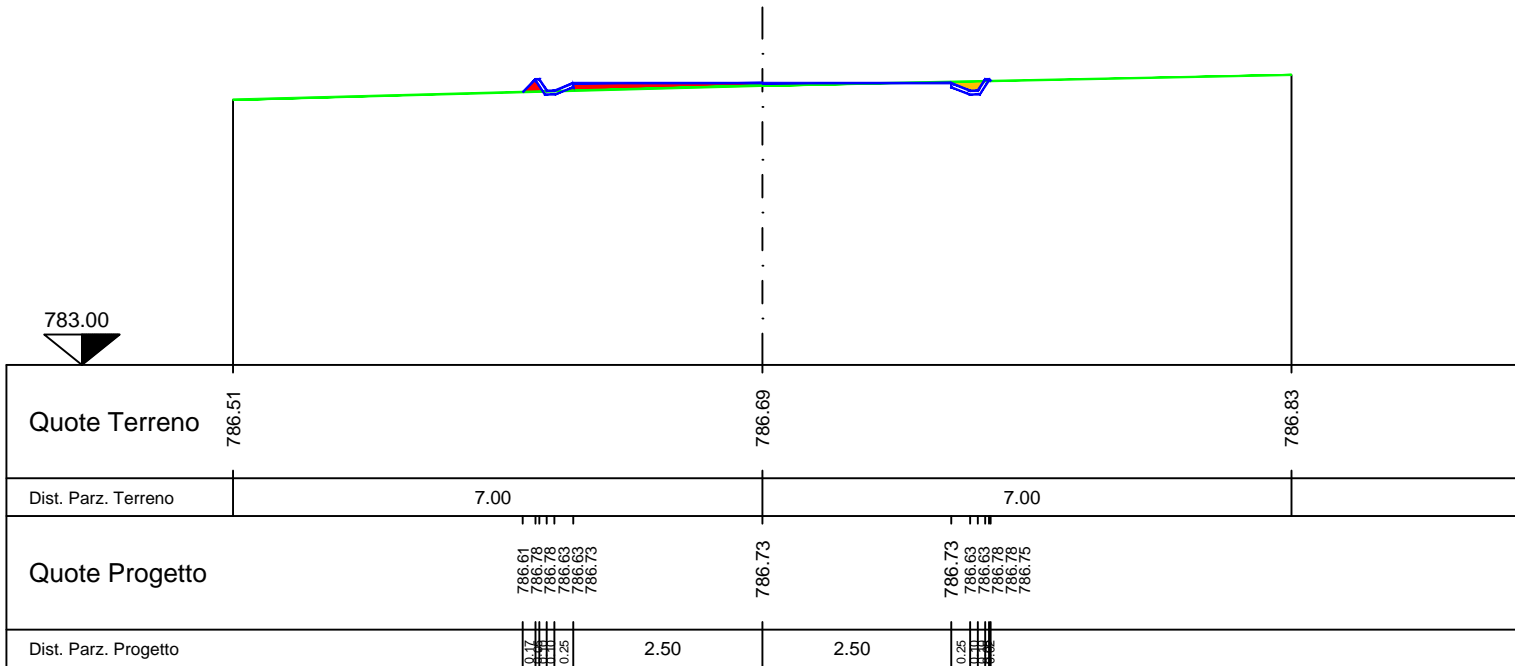
Simbolo	Descrizione
	Caneletta

RIP. 0.23
SCA. 0.08

SEZ.NUM. 3

PROGR. 40.00
PARZ. 20.00

783.00

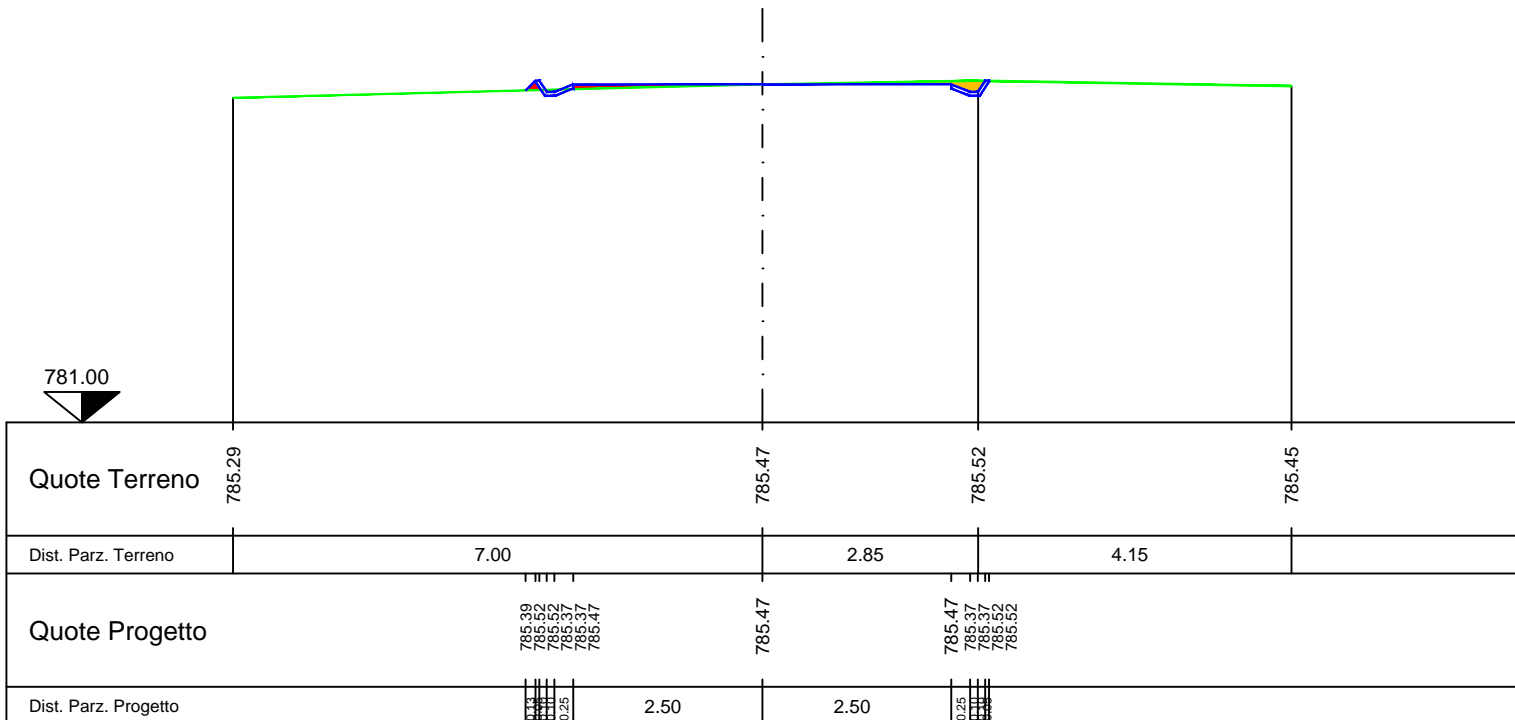


RIP. 0.10
SCA. 0.15

SEZ.NUM. 4

PROGR. 60.00
PARZ. 20.00

781.00



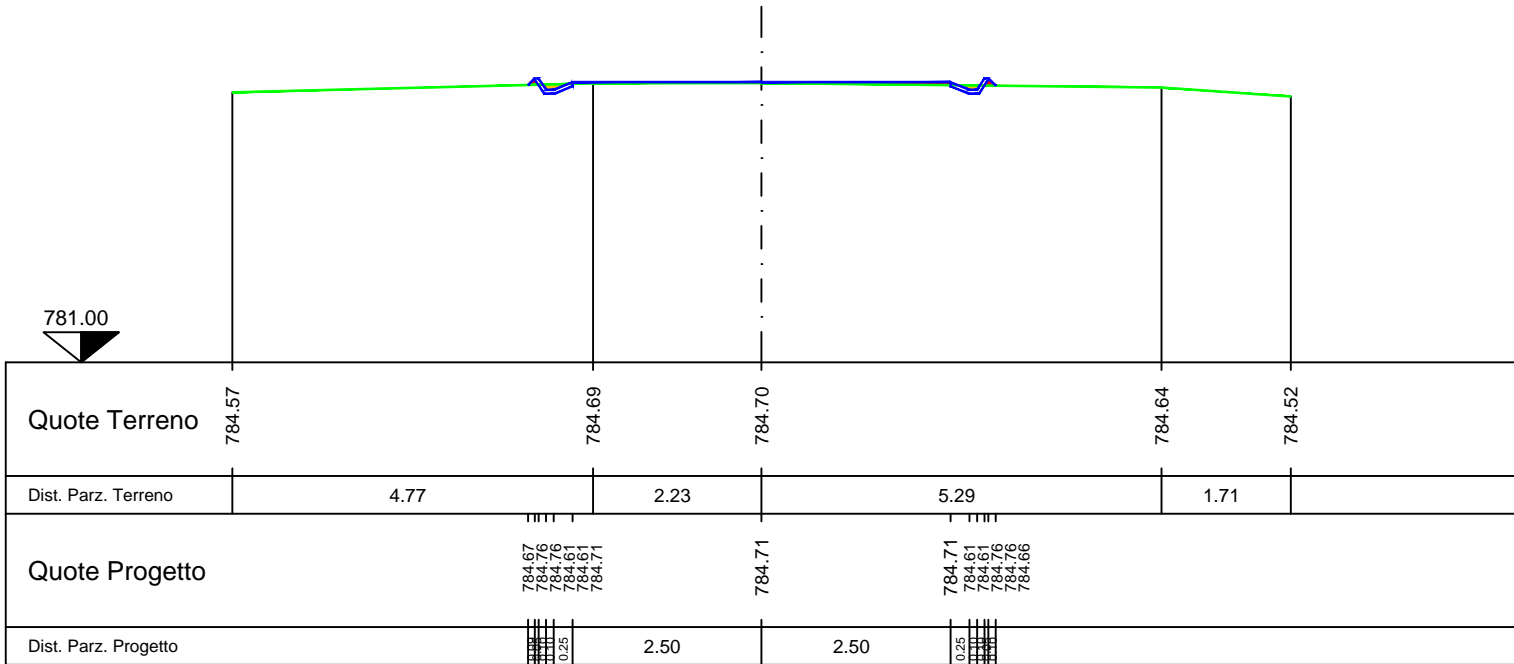
LEGENDA

Simbolo	Descrizione	Simbolo	Descrizione	Simbolo	Descrizione
	Scavo		Profilo di progetto		Caneletta
	Ripporto		Profilo del terreno		

RIP. 0.12
SCA. 0.07

SEZ.NUM. 5

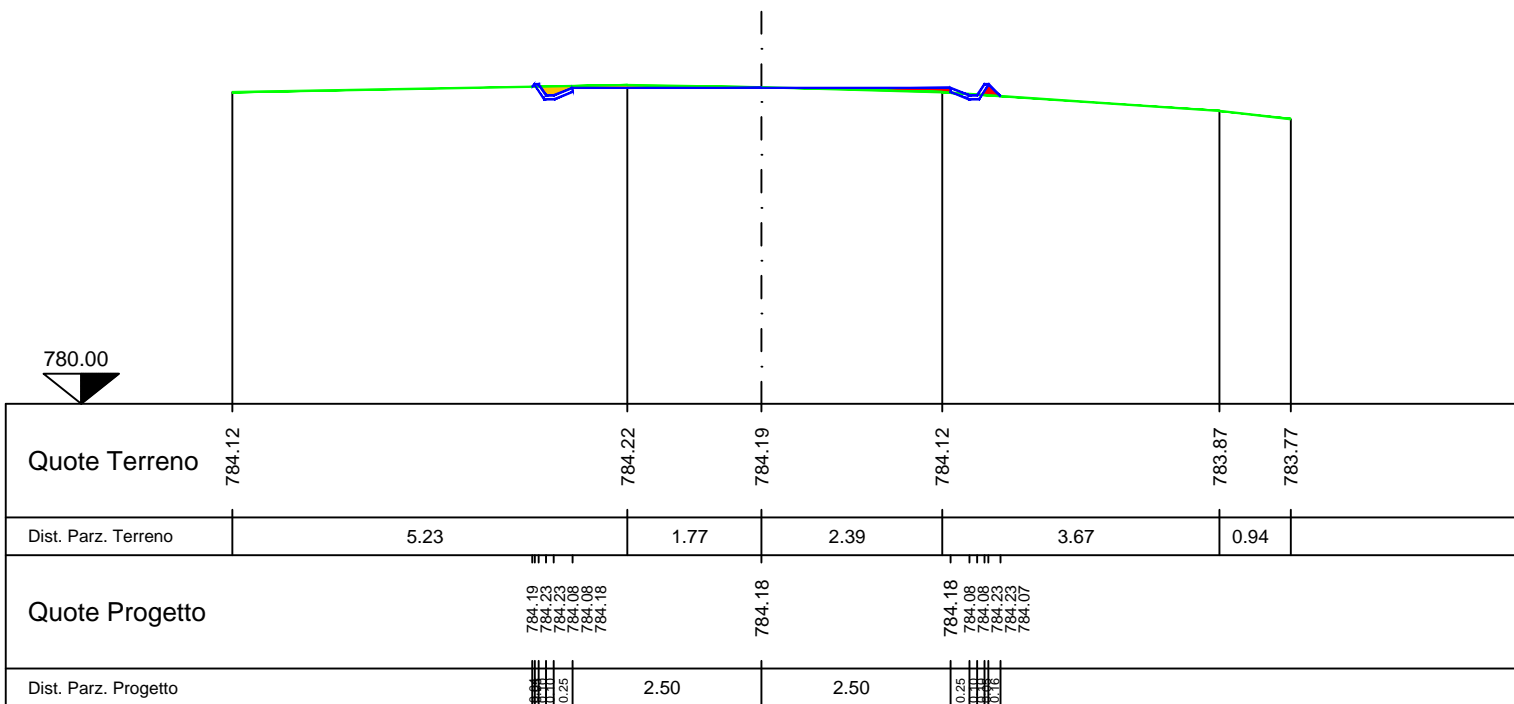
PROGR. 71.81
PARZ. 11.81



RIP. 0.09
SCA. 0.14

SEZ.NUM. 6

PROGR. 80.00
PARZ. 8.19



LEGENDA

Simbolo	Descrizione
	Scavo
	Ripporto

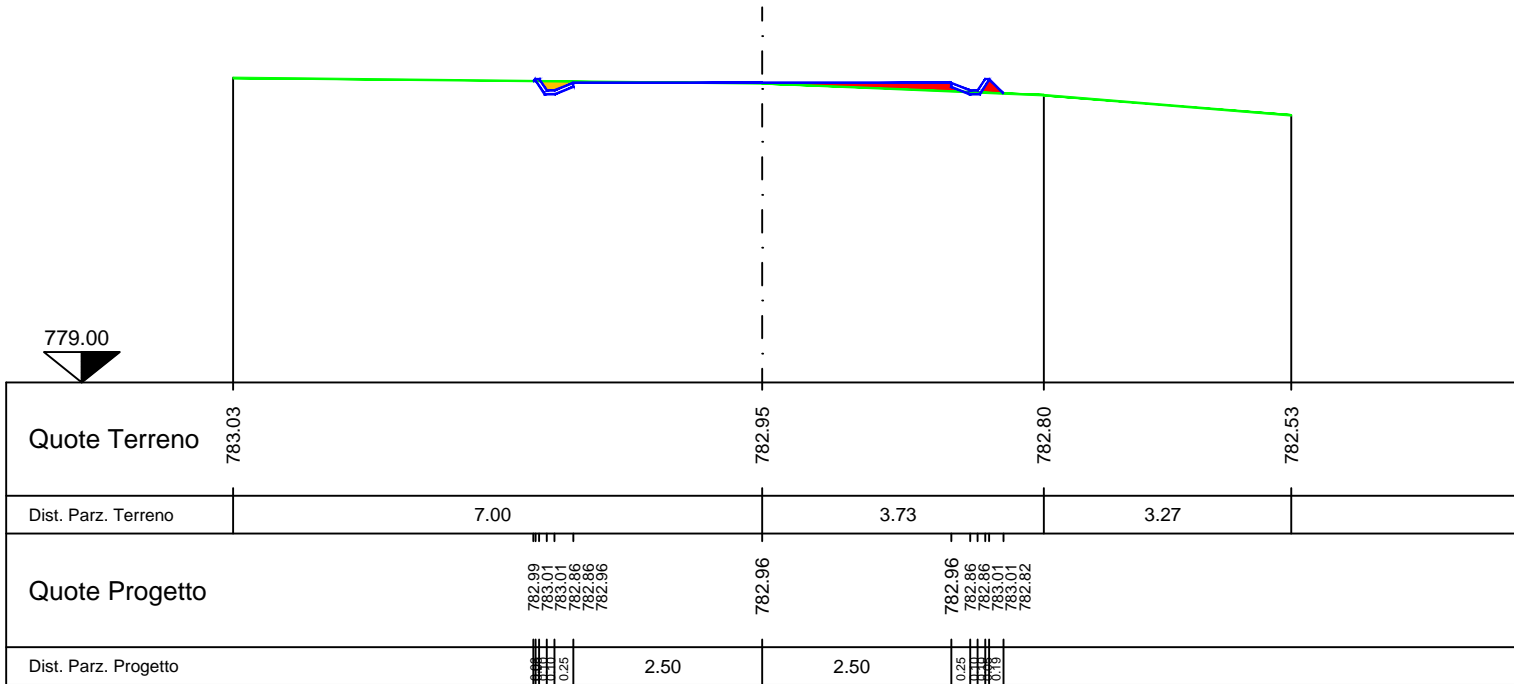
Simbolo	Descrizione
	Profilo di progetto
	Profilo del terreno

Simbolo	Descrizione
	Caneletta

RIP. 0.19
SCA. 0.08

SEZ.NUM. 7

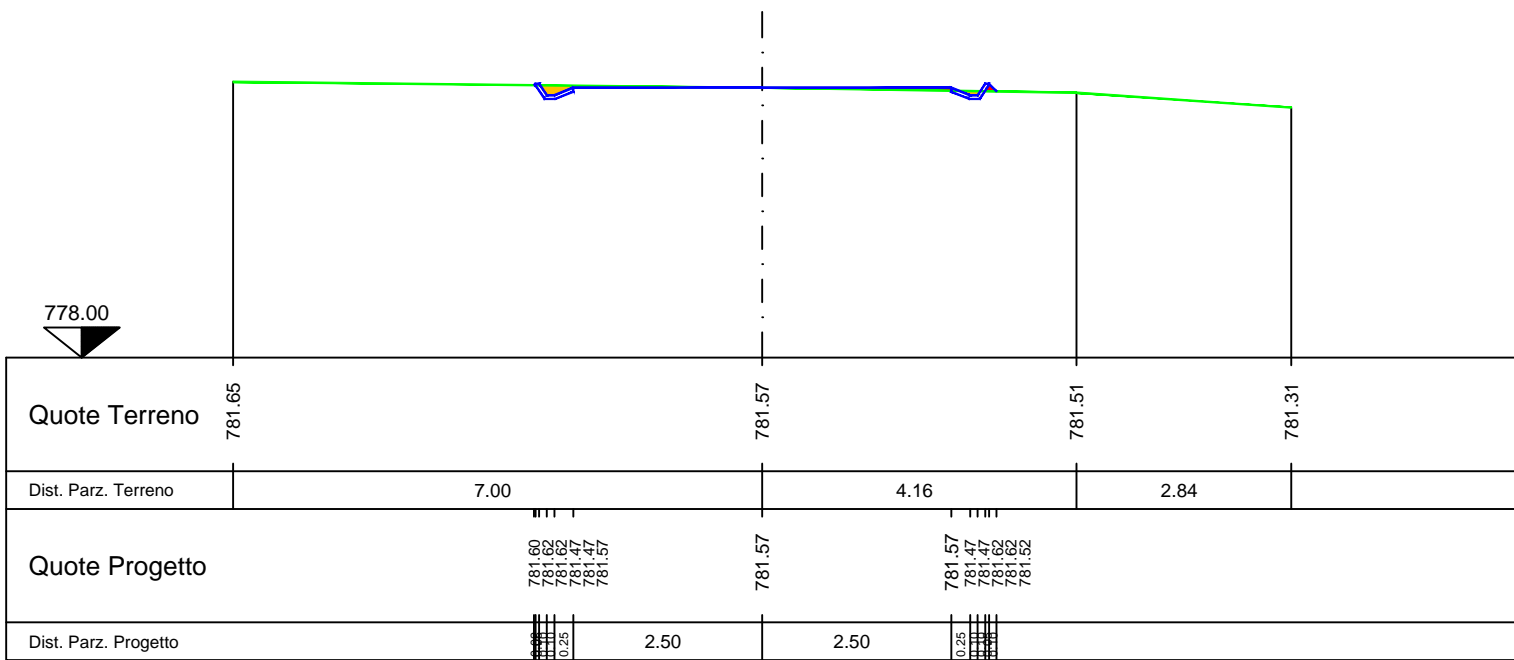
PROGR. 98.89
PARZ. 18.89



RIP. 0.06
SCA. 0.13

SEZ.NUM. 8

PROGR. 120.00
PARZ. 21.11



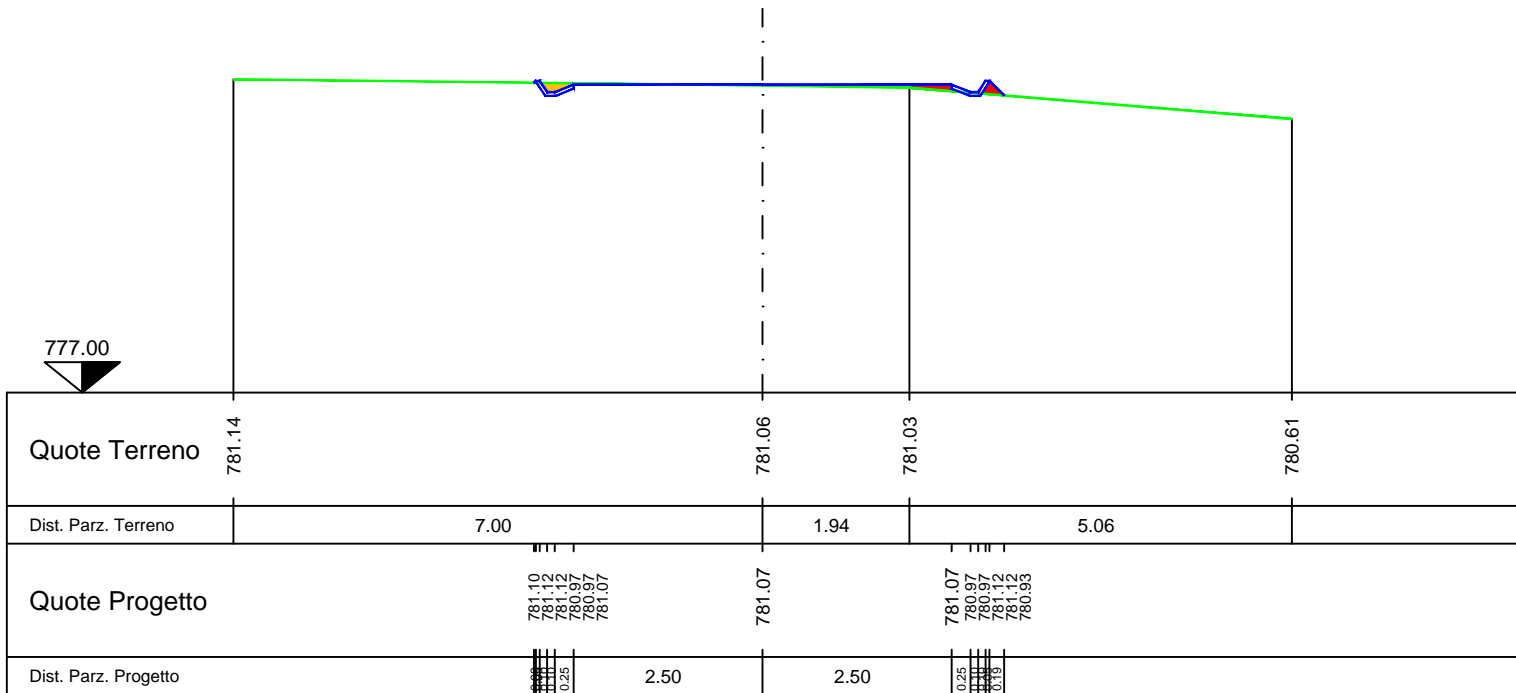
LEGENDA

Simbolo	Descrizione	Simbolo	Descrizione	Simbolo	Descrizione
	Scavo		Profilo di progetto		Caneletta
	Riporto		Profilo del terreno		

RIP. 0.12
SCA. 0.08

SEZ.NUM. 9

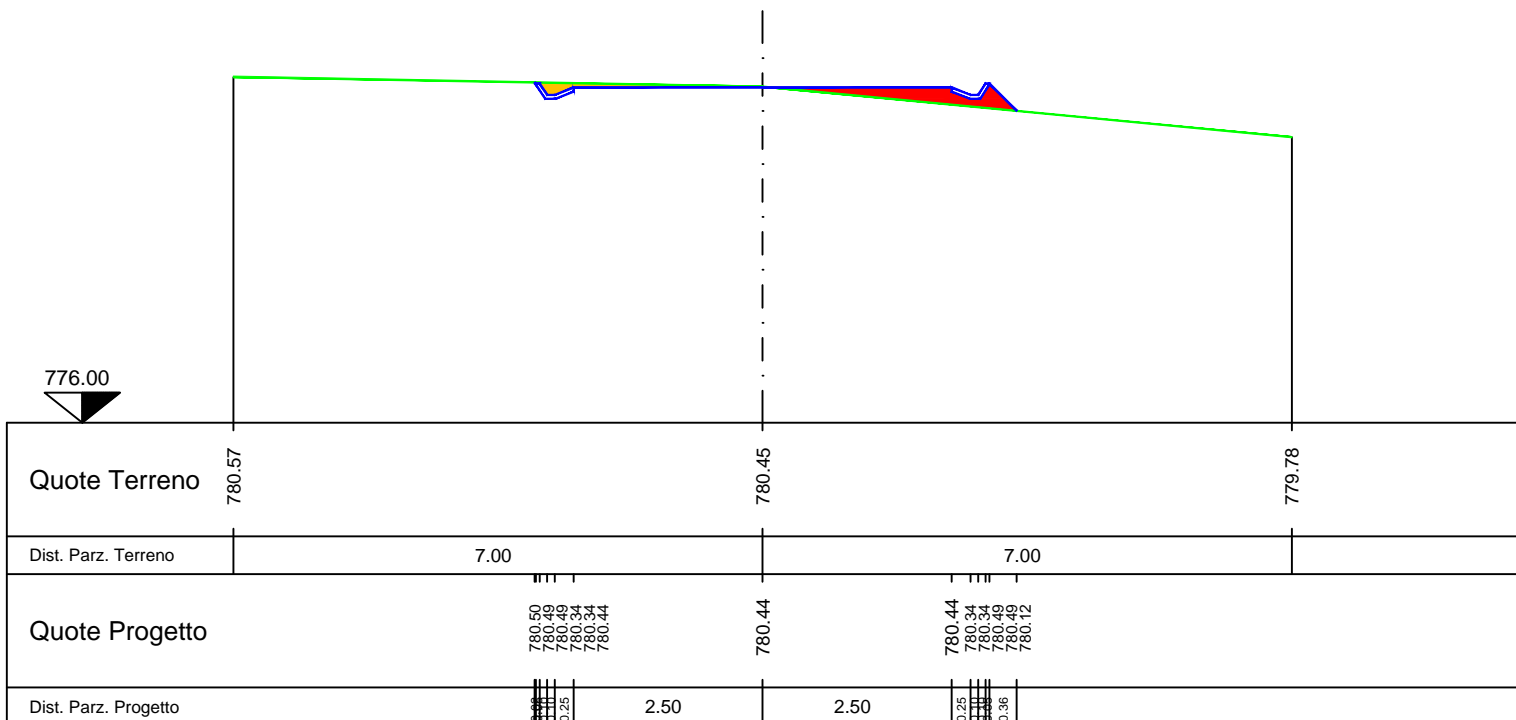
PROGR. 125.97
PARZ. 5.97



RIP. 0.41
SCA. 0.16

SEZ.NUM. 10

PROGR. 133.13
PARZ. 7.17



LEGENDA

Simbolo	Descrizione
	Scavo
	Riparto

Simbolo	Descrizione
	Profilo di progetto
	Profilo del terreno

Simbolo	Descrizione
	Caneletta



REGIONE MOLISE



COMUNE DI RICCIA



COMUNE DI
CERCEMAGGIORE



PROVINCIA DI
CAMPOBASSO

Progetto definitivo per la realizzazione di un parco eolico da 39,2 MW nel Comune di Riccia (CB) con opere di connessione nel Comune di Cercemaggiore (CB)



Proponente



New green energy s.r.l.

Via Diocleziano, 107
cap 80125 Napoli
Tel:081-195 66613

Progettazione



*Viale Michelangelo, 71
80129 Napoli
TEL.081 579 7998
mail: tecnico.inse@gmail.com*

Amm. Francesco Di Maso
Ing. Nicola Galdiero

Collaboratori:
Geol. V.E. Iervolino
Dott. A. Ianiro
Archeol. A. Vella
Ing. V. Triunfo
Arch. C. Gaudiero
Dott.ssa M. Mauro
Ing. E. Fama'

Elaborato

Nome Elaborato:

SEZIONI STRADALI RAMO "b"

00

Giugno 2021

PRIMA EMISSIONE

Rev.

Data

Oggetto della revisione

Scala:

1:100

Formato:


A4

Codice Pratica

S216

Codice Elaborato

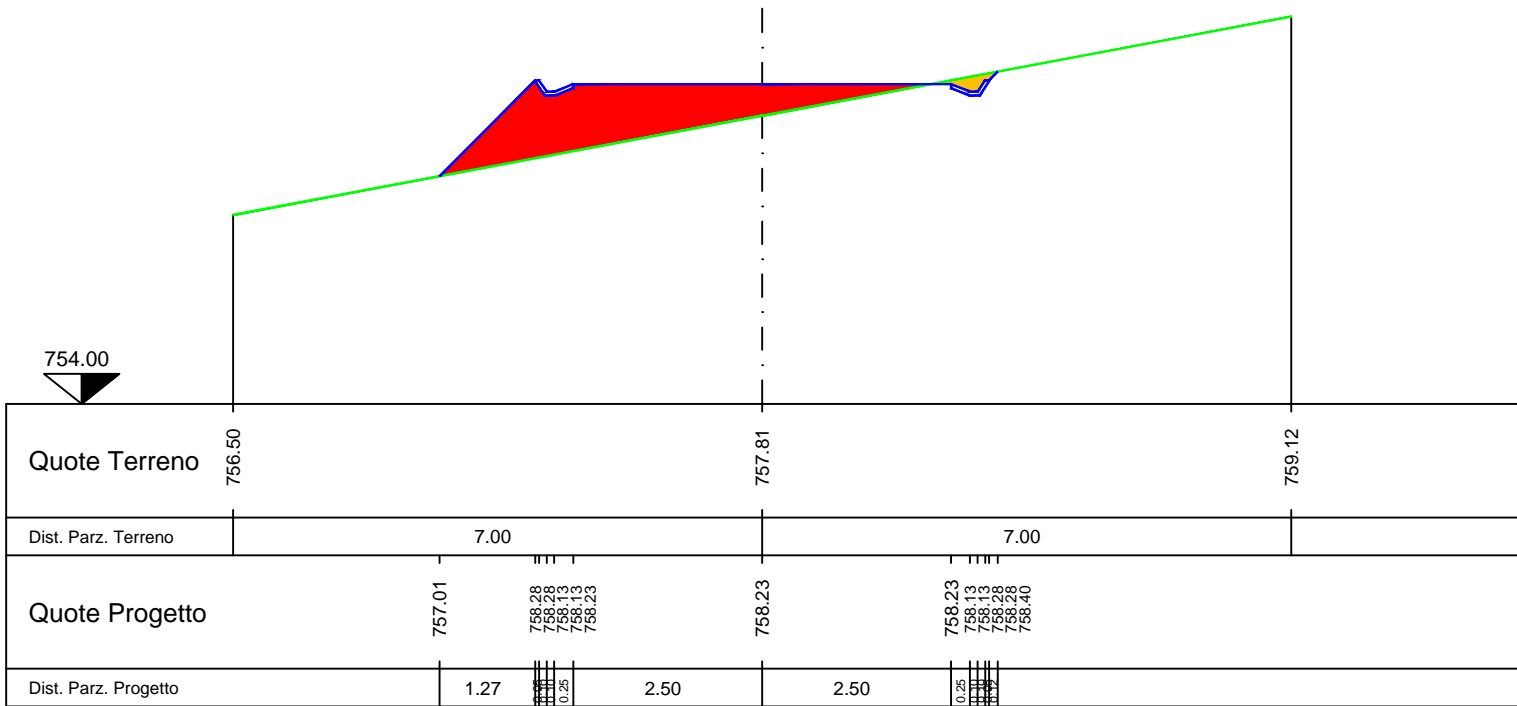
HS216-OC17-D



RIP. 3.17
SCA. 0.11

SEZ.NUM. 1

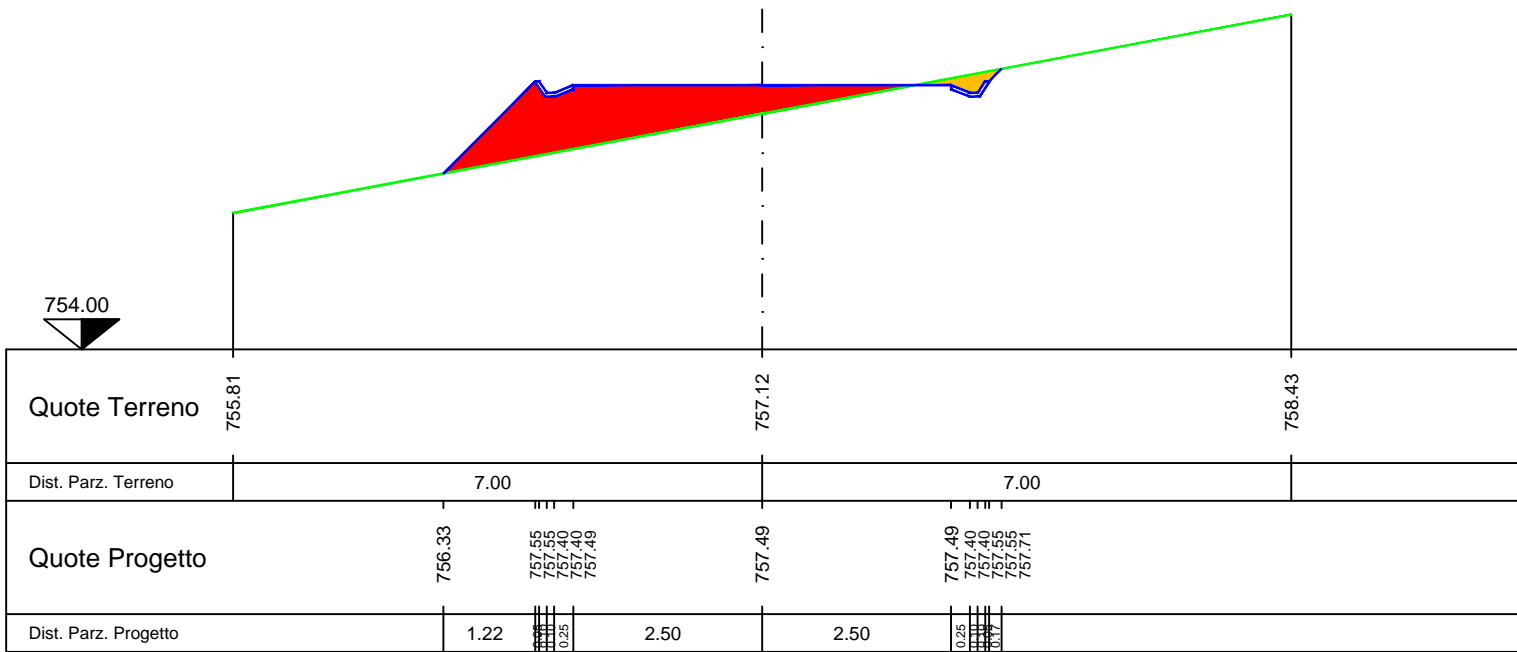
PROGR. 0.00
PARZ. 0.00



RIP. 2.91
SCA. 0.16

SEZ.NUM. 2

PROGR. 6.30
PARZ. 6.30



LEGENDA

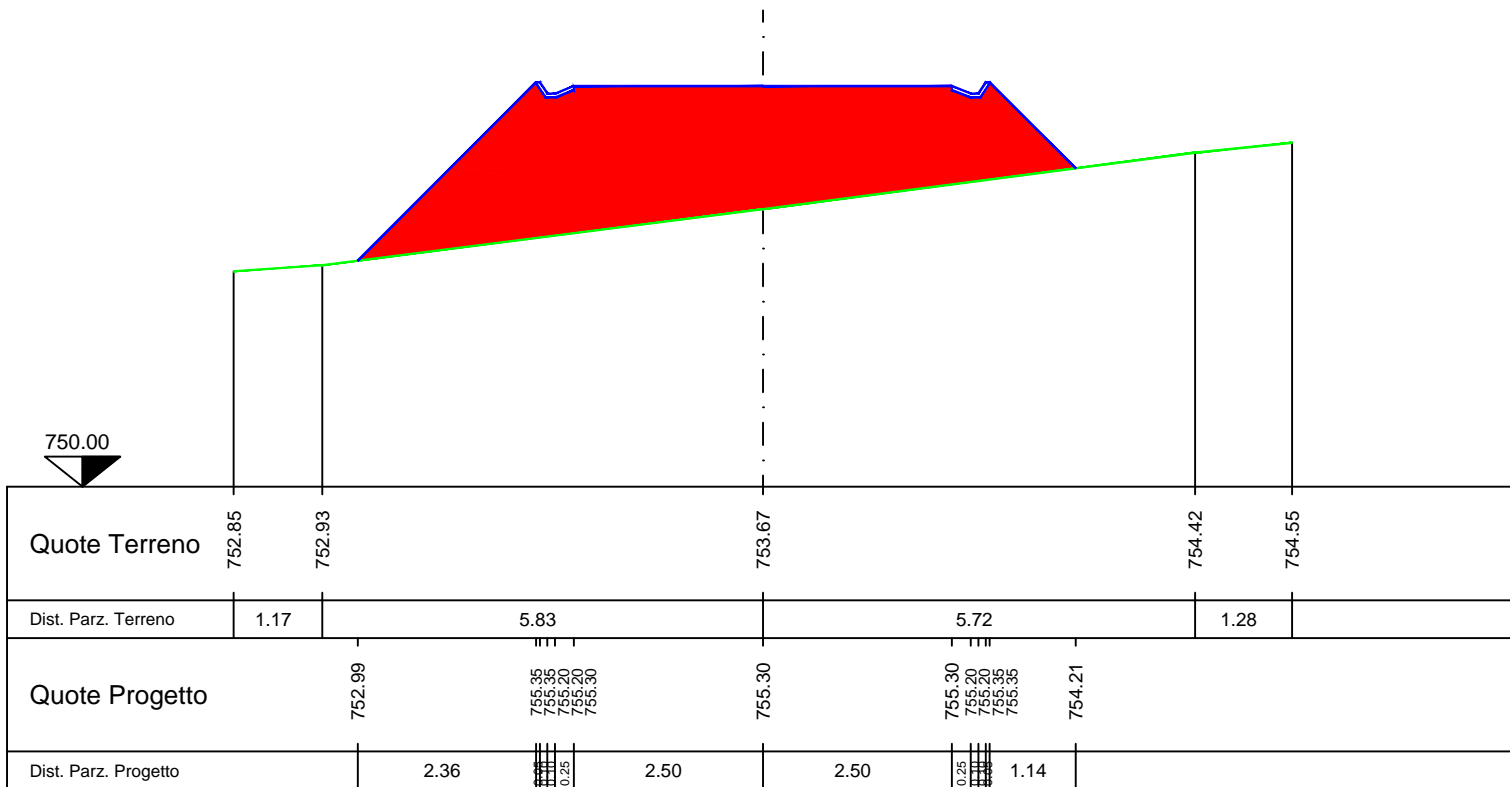
Simbolo	Descrizione	Simbolo	Descrizione	Simbolo	Descrizione
	Scavo		Profilo di progetto		Caneletta
	Riparto		Profilo del terreno		

RIP. 12.83
SCA. 0.00

SEZ.NUM. 3

PROGR. 30.33
PARZ. 24.04

750.00

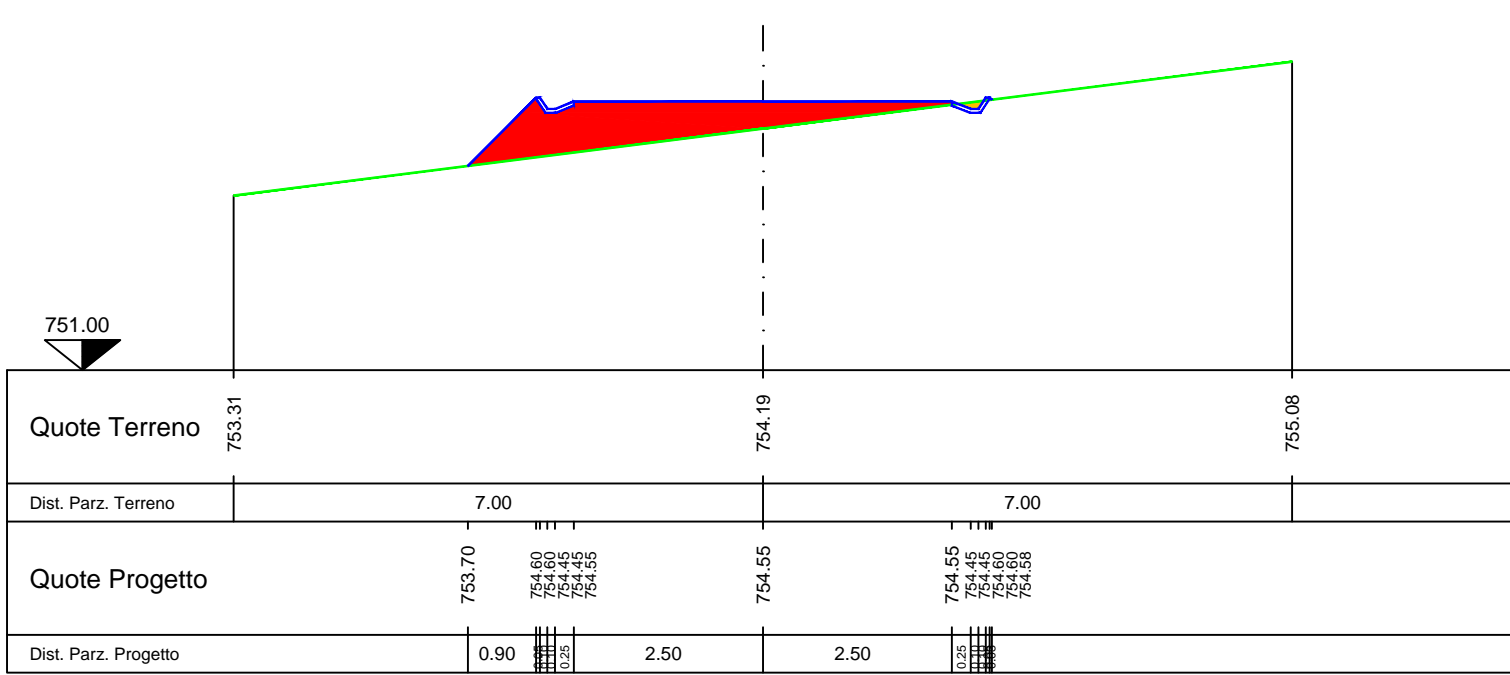


RIP. 2.46
SCA. 0.05

SEZ.NUM. 4

PROGR. 54.37
PARZ. 24.04

751.00



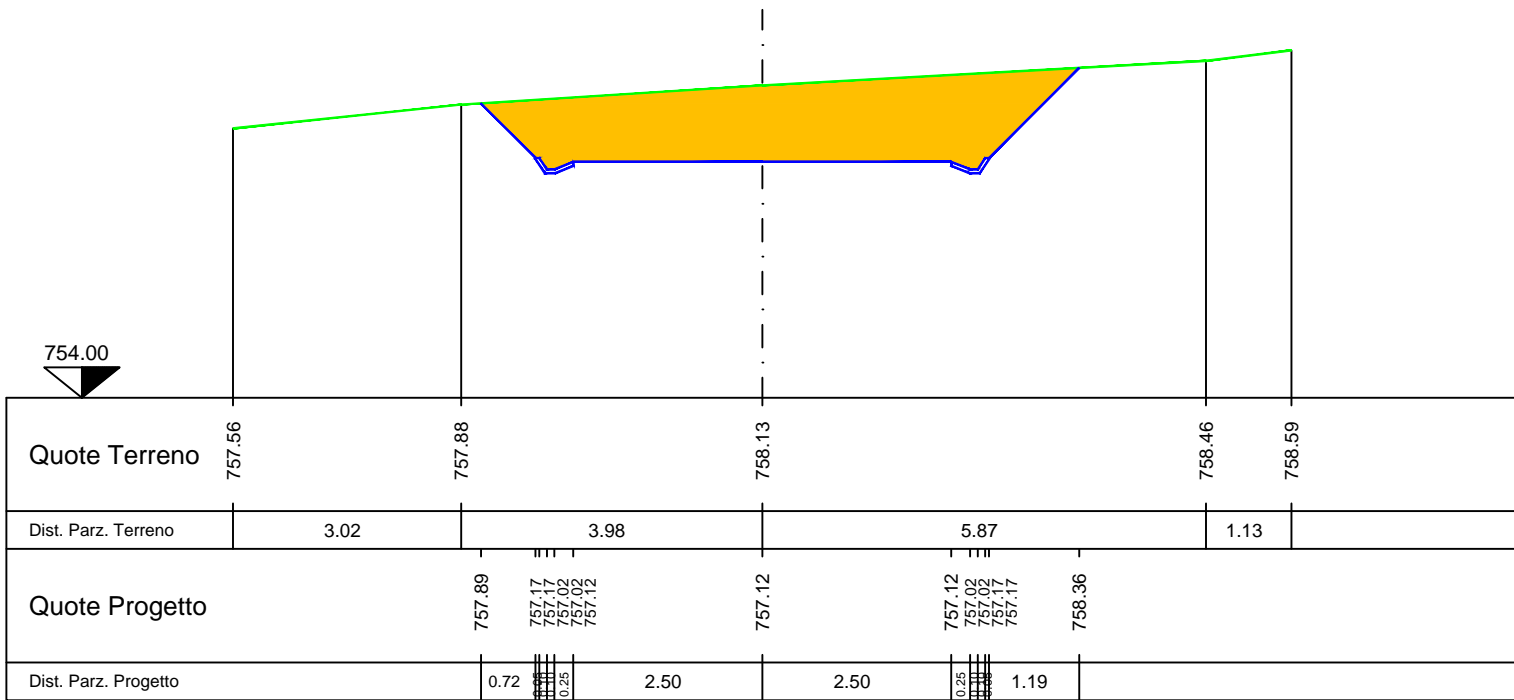
LEGENDA

Simbolo	Descrizione	Simbolo	Descrizione	Simbolo	Descrizione
	Scavo		Profilo di progetto		Caneletta
	Riparto		Profilo del terreno		

RIP. 0.00
SCA. 7.09

SEZ.NUM. 5

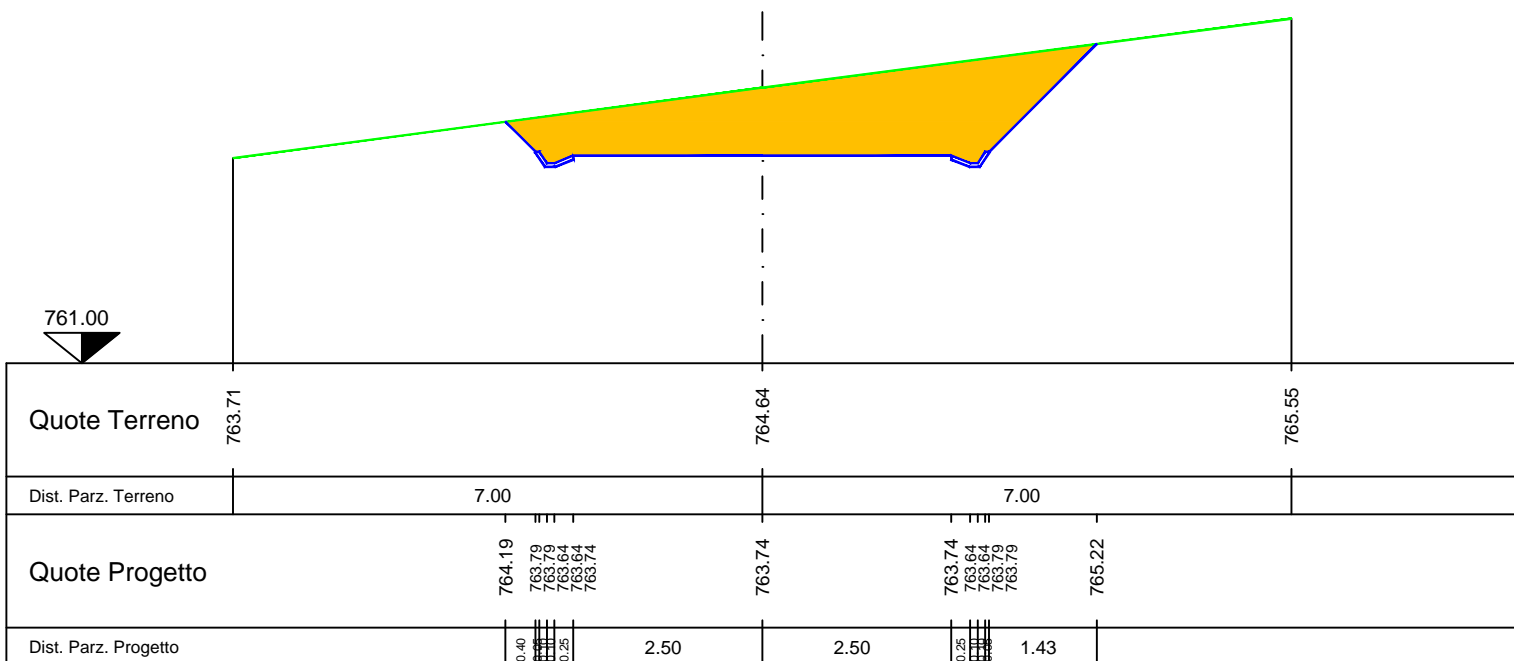
PROGR. 100.00
PARZ. 45.63



RIP. 0.00
SCA. 6.47

SEZ.NUM. 6

PROGR. 150.00
PARZ. 50.00



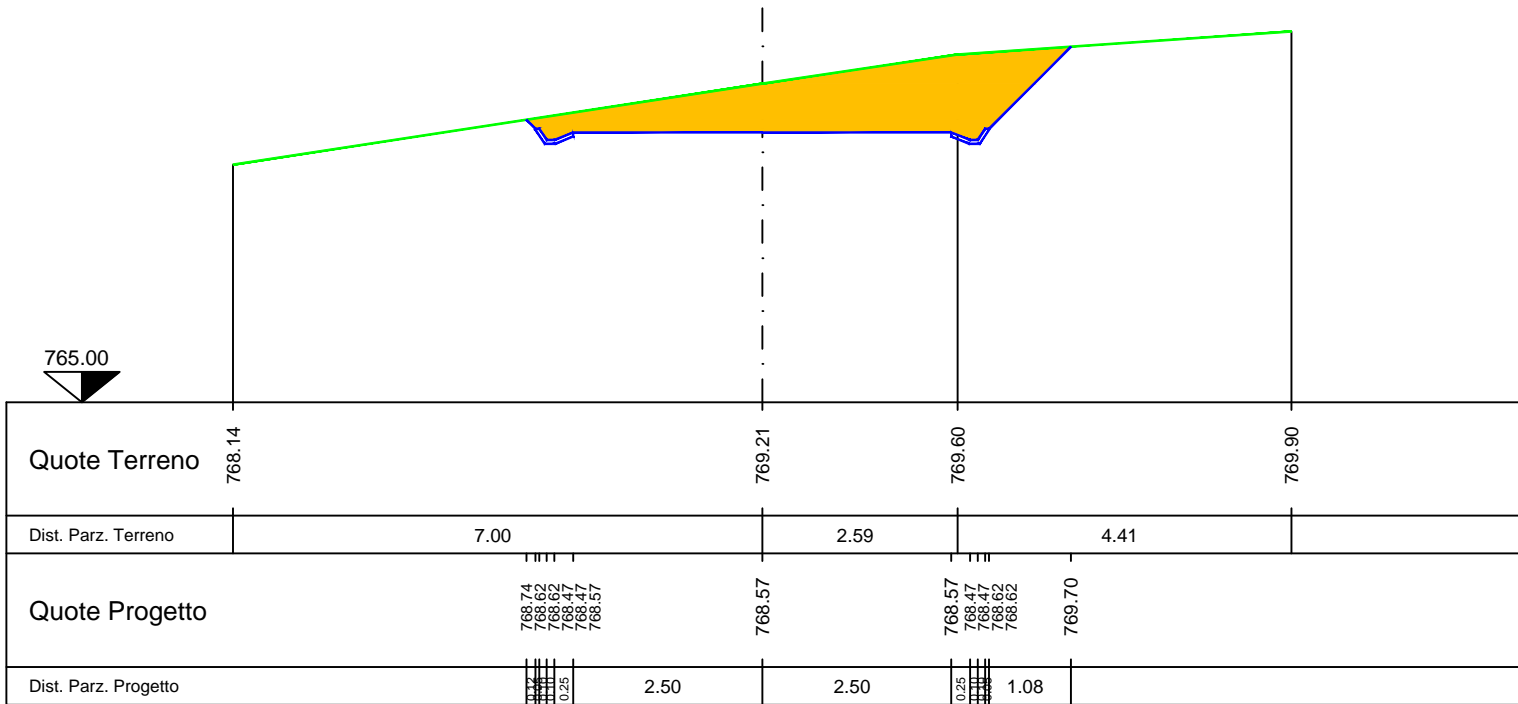
LEGENDA

Simbolo	Descrizione	Simbolo	Descrizione	Simbolo	Descrizione
	Scavo		Profilo di progetto		Caneletta
	Ripporto		Profilo del terreno		

RIP. 0.00
SCA. 4.51

SEZ.NUM. 7

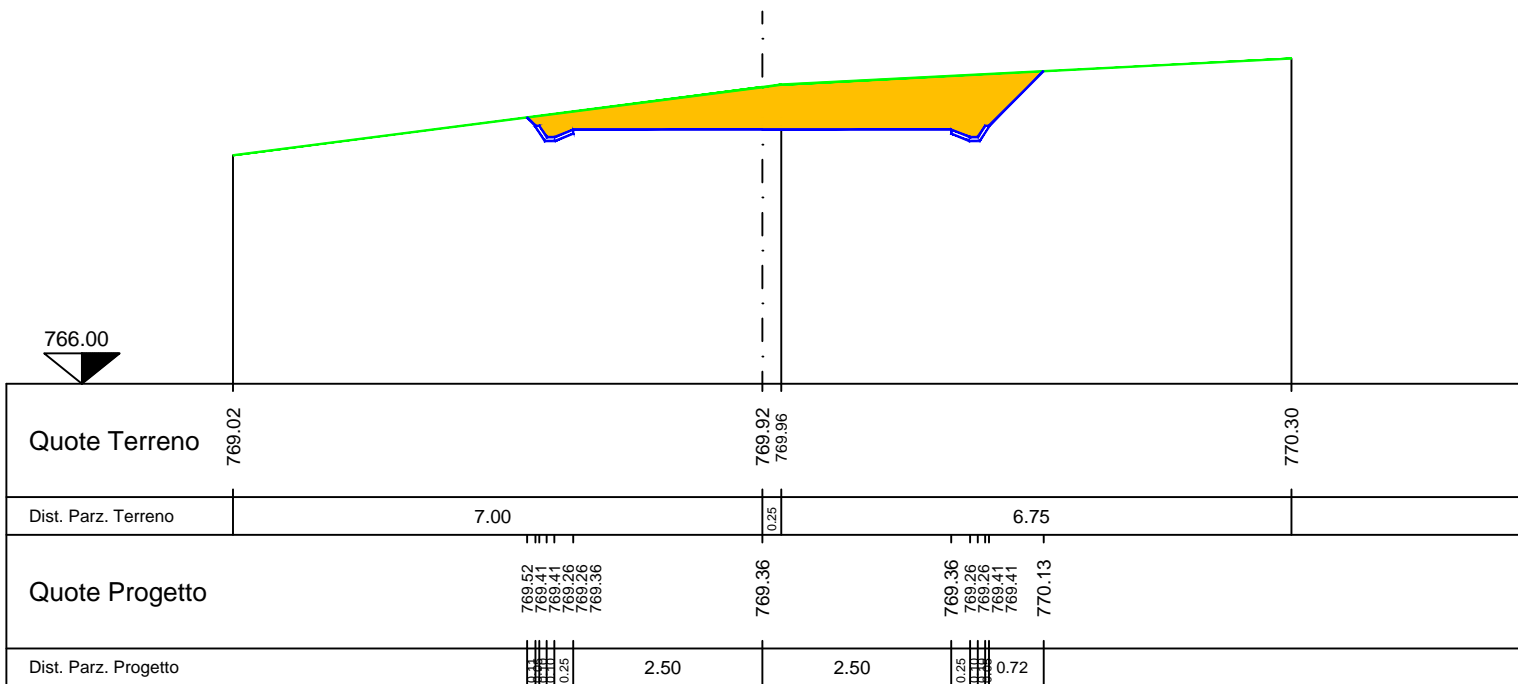
PROGR. 189.21
PARZ. 39.21



RIP. 0.00
SCA. 3.43

SEZ.NUM. 8

PROGR. 200.00
PARZ. 10.79



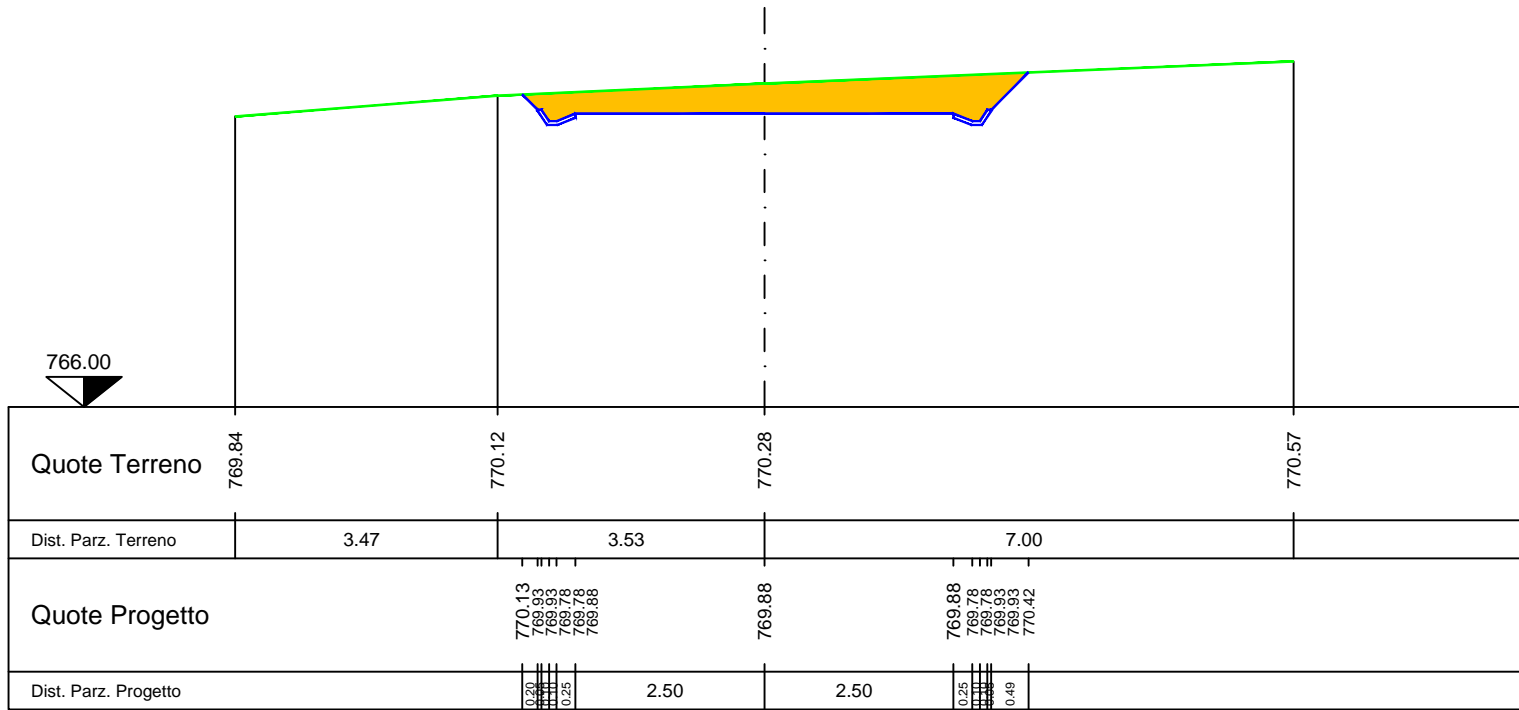
LEGENDA

Simbolo	Descrizione	Simbolo	Descrizione	Simbolo	Descrizione
	Scavo		Profilo di progetto		Caneletta
	Riporto		Profilo del terreno		

RIP. 0.00
SCA. 2.61

SEZ.NUM. 9

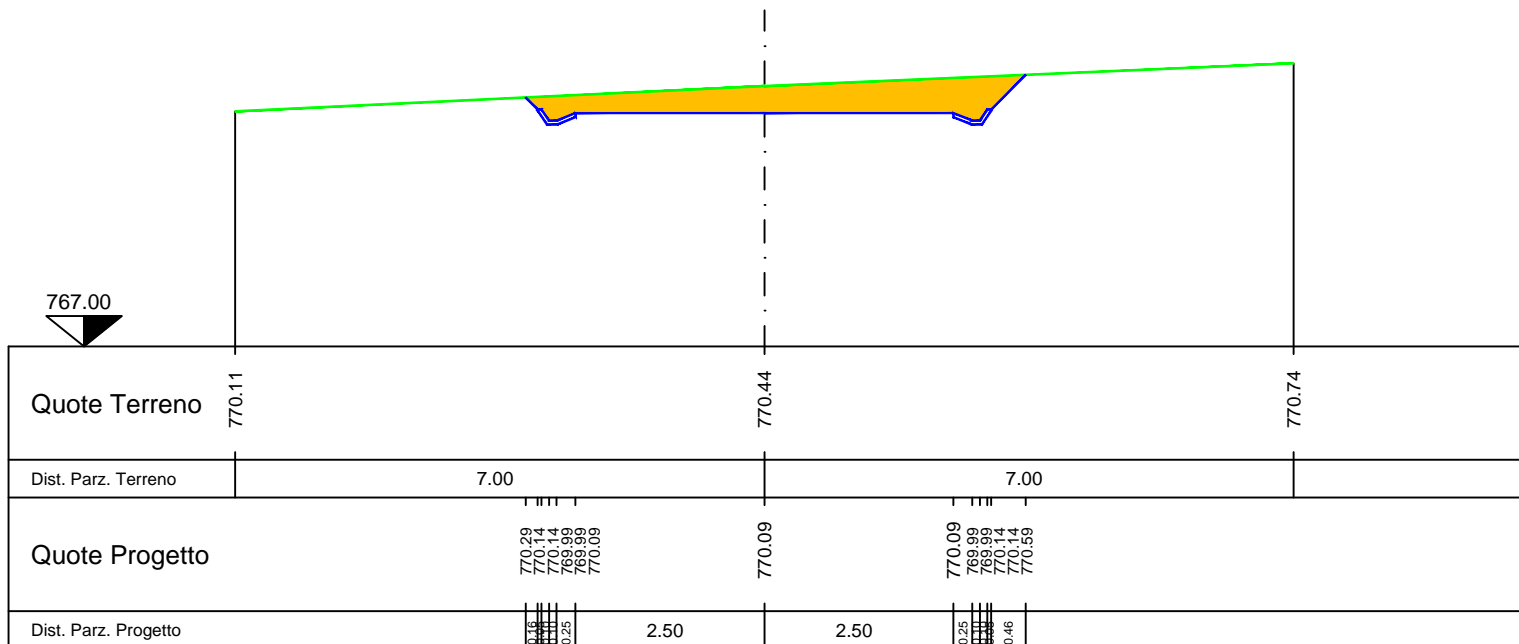
PROGR. 211.36
PARZ. 11.36



RIP. 0.00
SCA. 2.34

SEZ.NUM. 10

PROGR. 233.51
PARZ. 22.15



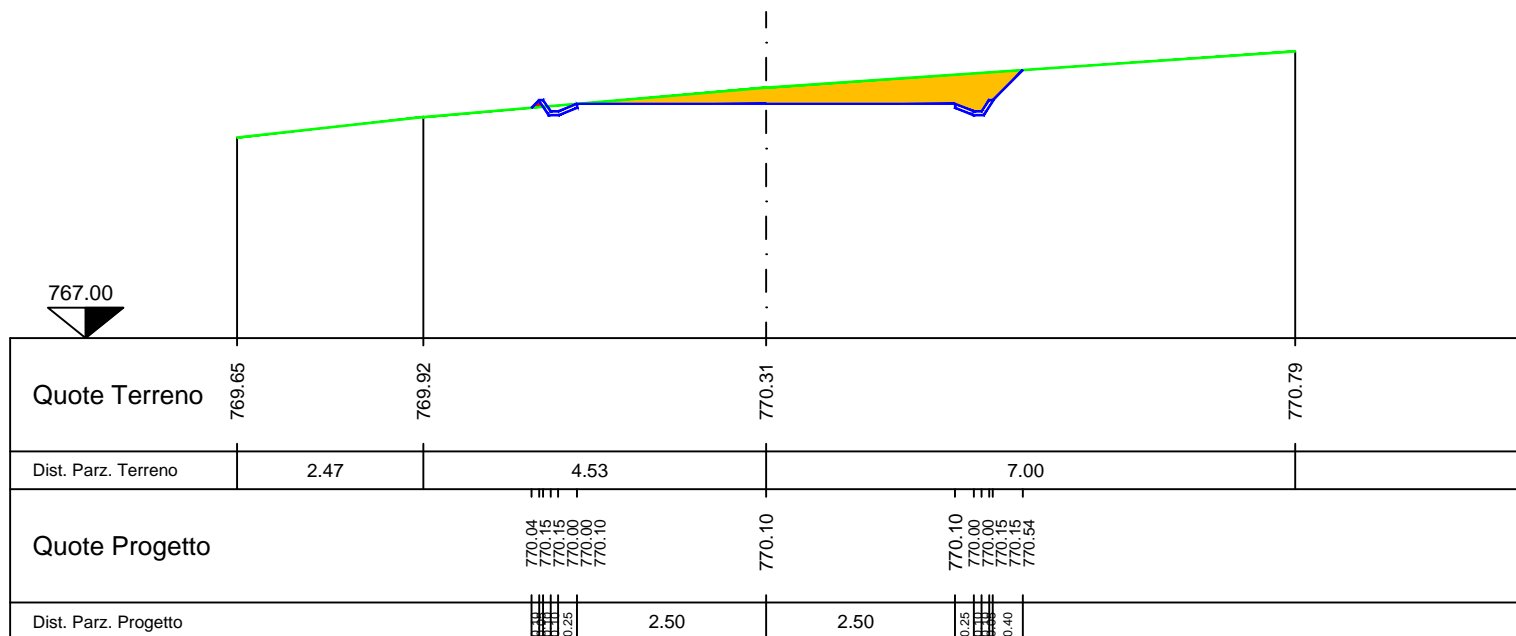
LEGENDA

Simbolo	Descrizione	Simbolo	Descrizione	Simbolo	Descrizione
	Scavo		Profilo di progetto		Caneletta
	Ripporto		Profilo del terreno		

RIP. 0.01
SCA. 1.39

SEZ.NUM. 11

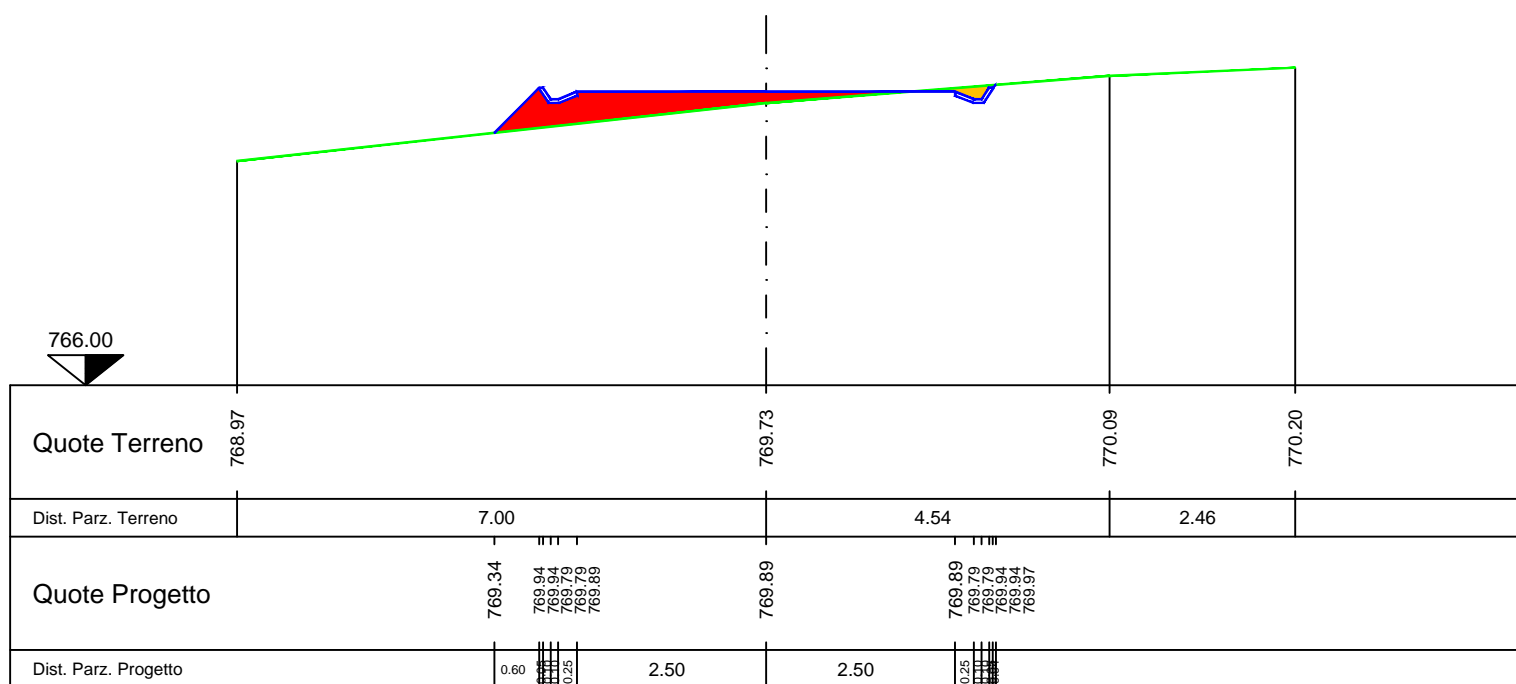
PROGR. 250.00
PARZ. 16.49



RIP. 1.20
SCA. 0.10

SEZ.NUM. 12

PROGR. 300.00
PARZ. 50.00



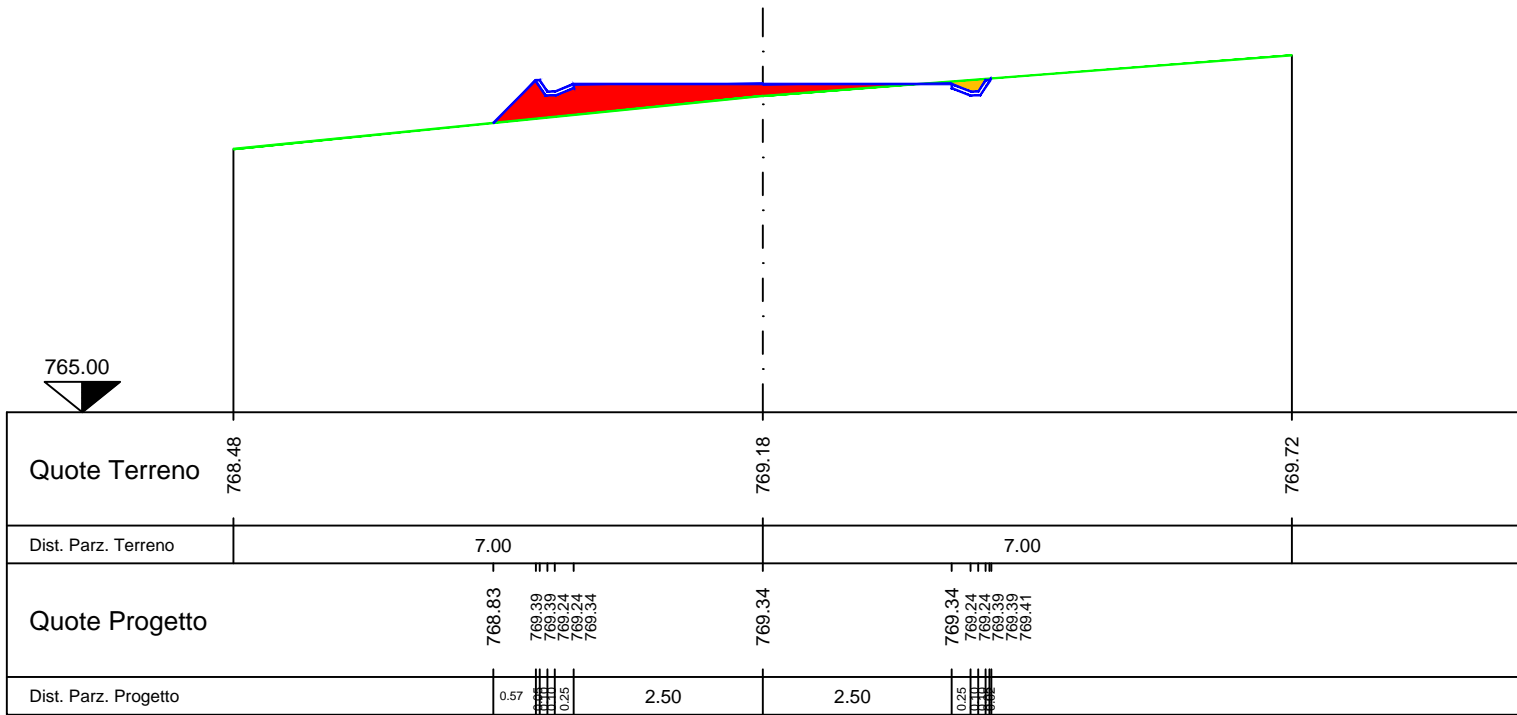
LEGENDA

Simbolo	Descrizione	Simbolo	Descrizione	Simbolo	Descrizione
	Scavo		Profilo di progetto		Caneletta
	Riporto		Profilo del terreno		

RIP. 1.19
SCA. 0.09

SEZ.NUM. 13

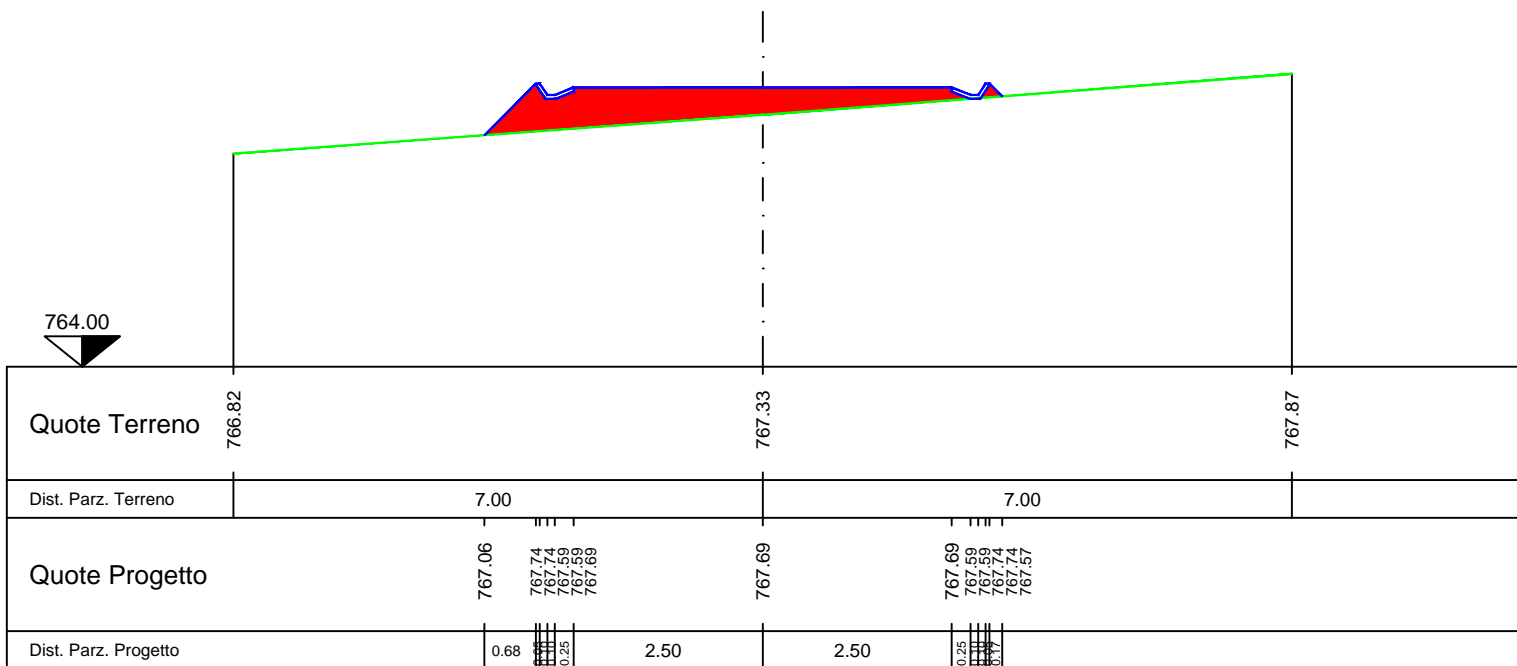
PROGR. 311.21
PARZ. 11.21



RIP. 2.29
SCA. 0.00

SEZ.NUM. 14

PROGR. 336.26
PARZ. 25.05



LEGENDA

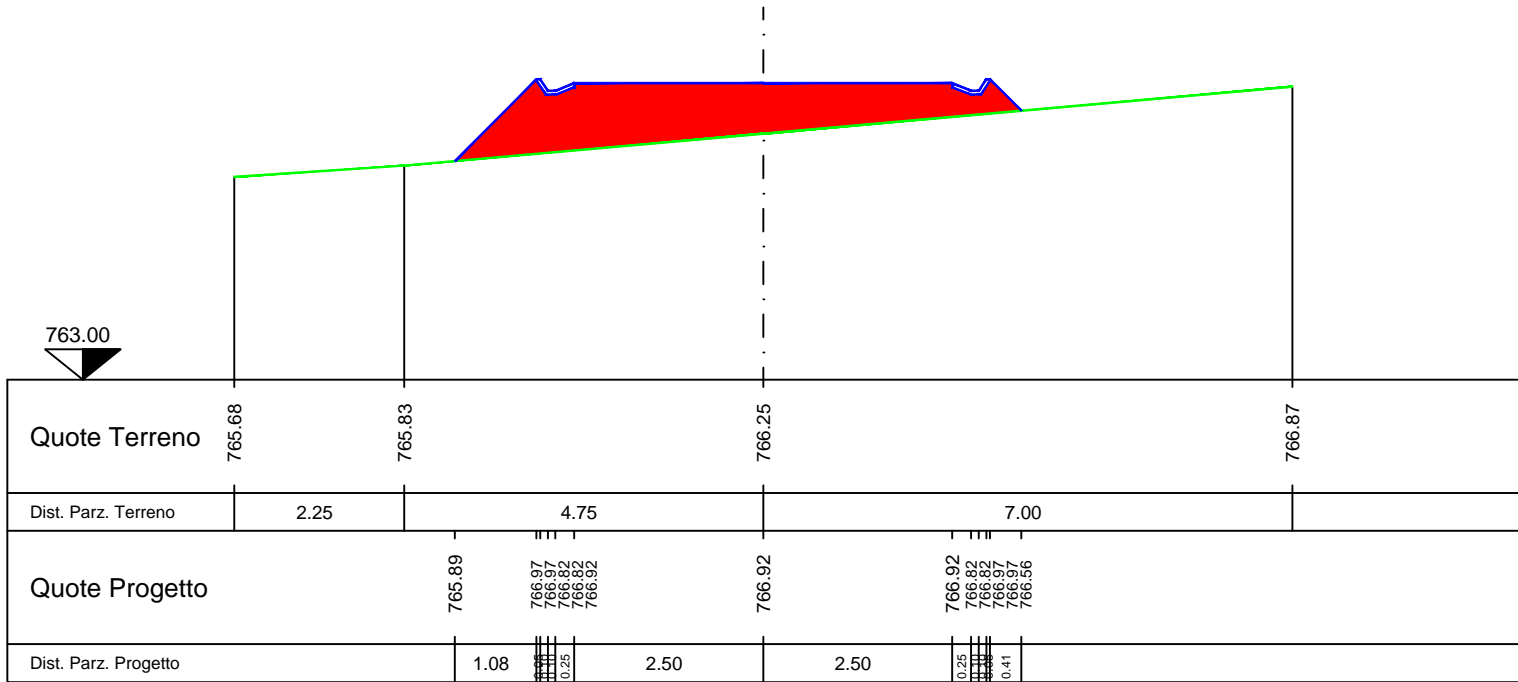
Simbolo	Descrizione	Simbolo	Descrizione	Simbolo	Descrizione
	Scavo		Profilo di progetto		Caneletta
	Ripporto		Profilo del terreno		

RIP. 4.53
SCA. 0.00

SEZ.NUM. 15

PROGR. 350.00
PARZ. 13.74

763.00

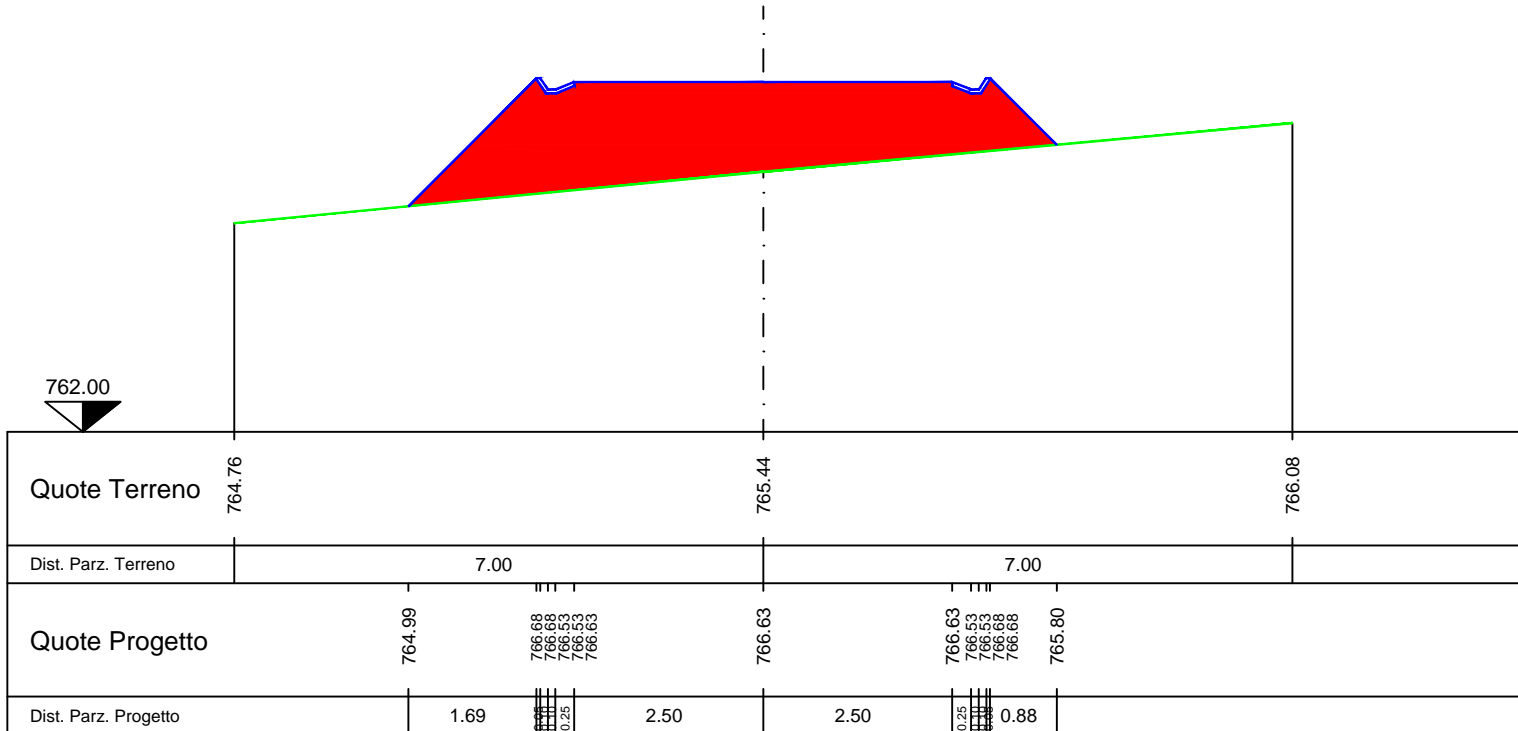


RIP. 8.77
SCA. 0.00

SEZ.NUM. 16

PROGR. 361.30
PARZ. 11.30

762.00



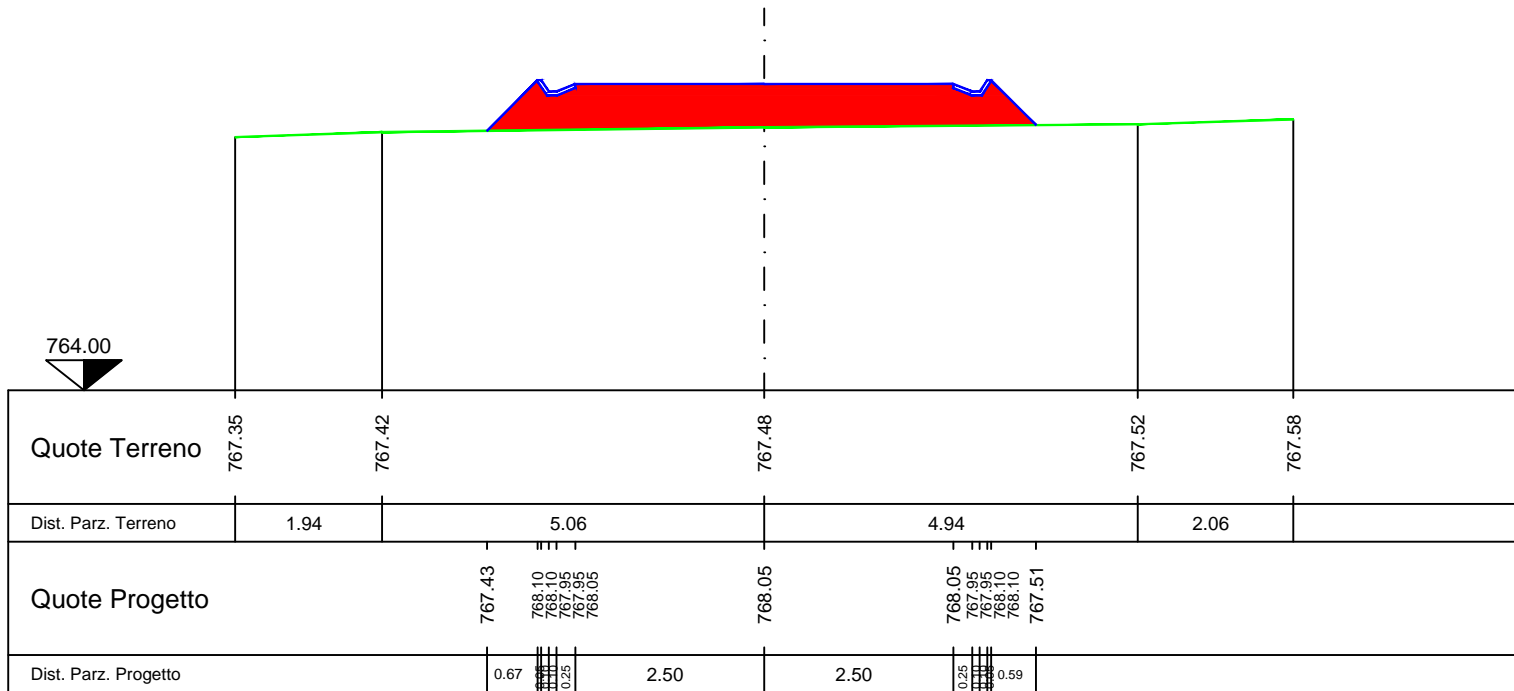
LEGENDA

Simbolo	Descrizione	Simbolo	Descrizione	Simbolo	Descrizione
	Scavo		Profilo di progetto		Caneletta
	Riparto		Profilo del terreno		

RIP. 3.77
SCA. 0.00

SEZ.NUM. 17

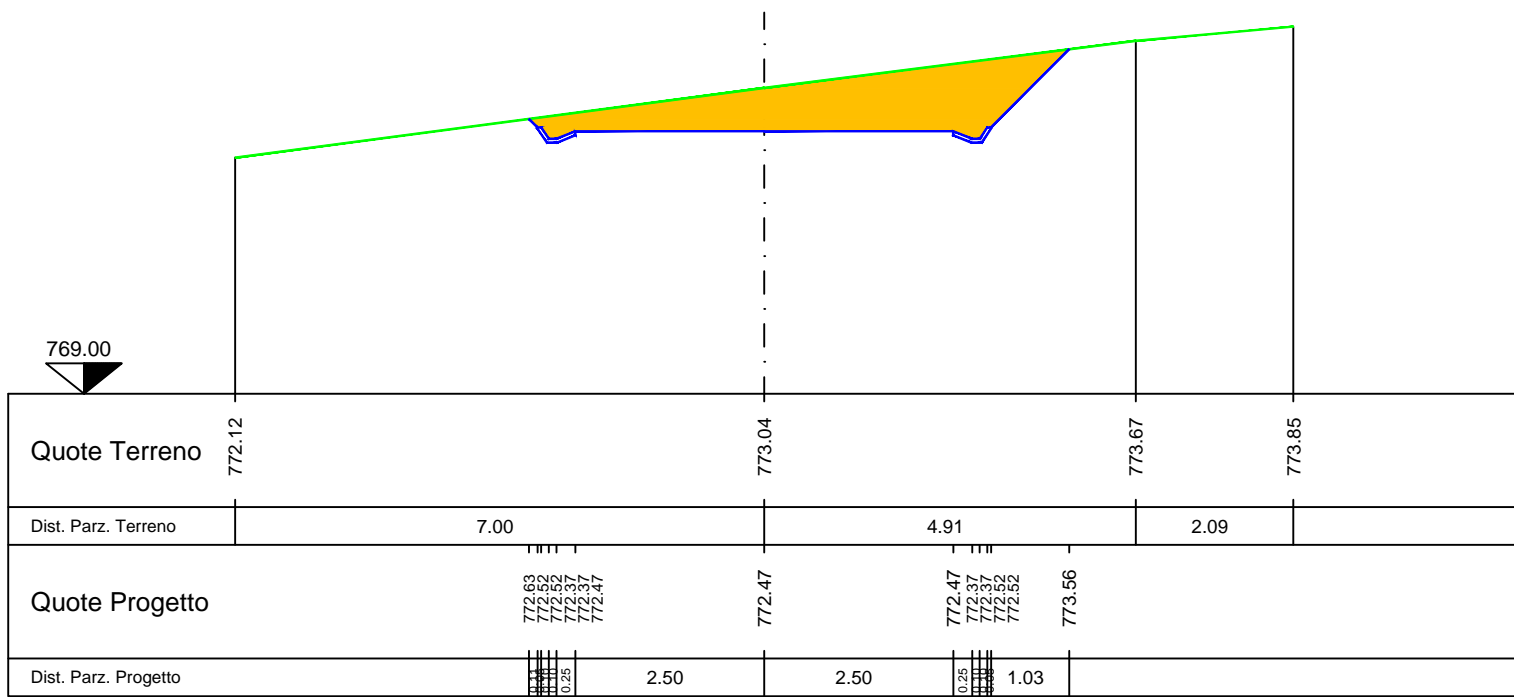
PROGR. 400.00
PARZ. 38.70



RIP. 0.00
SCA. 3.99

SEZ.NUM. 18

PROGR. 450.00
PARZ. 50.00



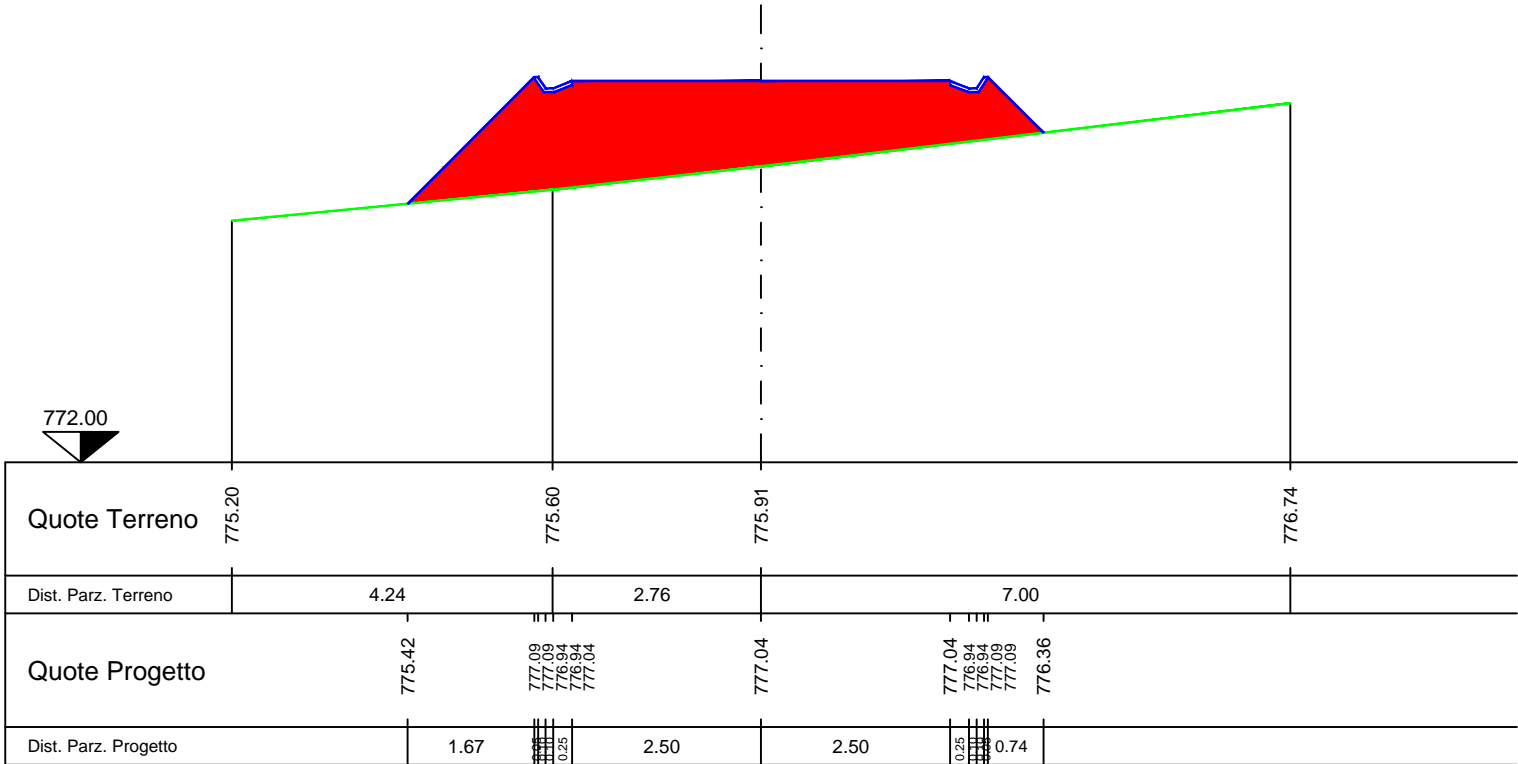
LEGENDA

Simbolo	Descrizione	Simbolo	Descrizione	Simbolo	Descrizione
	Scavo		Profilo di progetto		Caneletta
	Ripporto		Profilo del terreno		

RIP. 8.23
SCA. 0.00

SEZ.NUM. 19

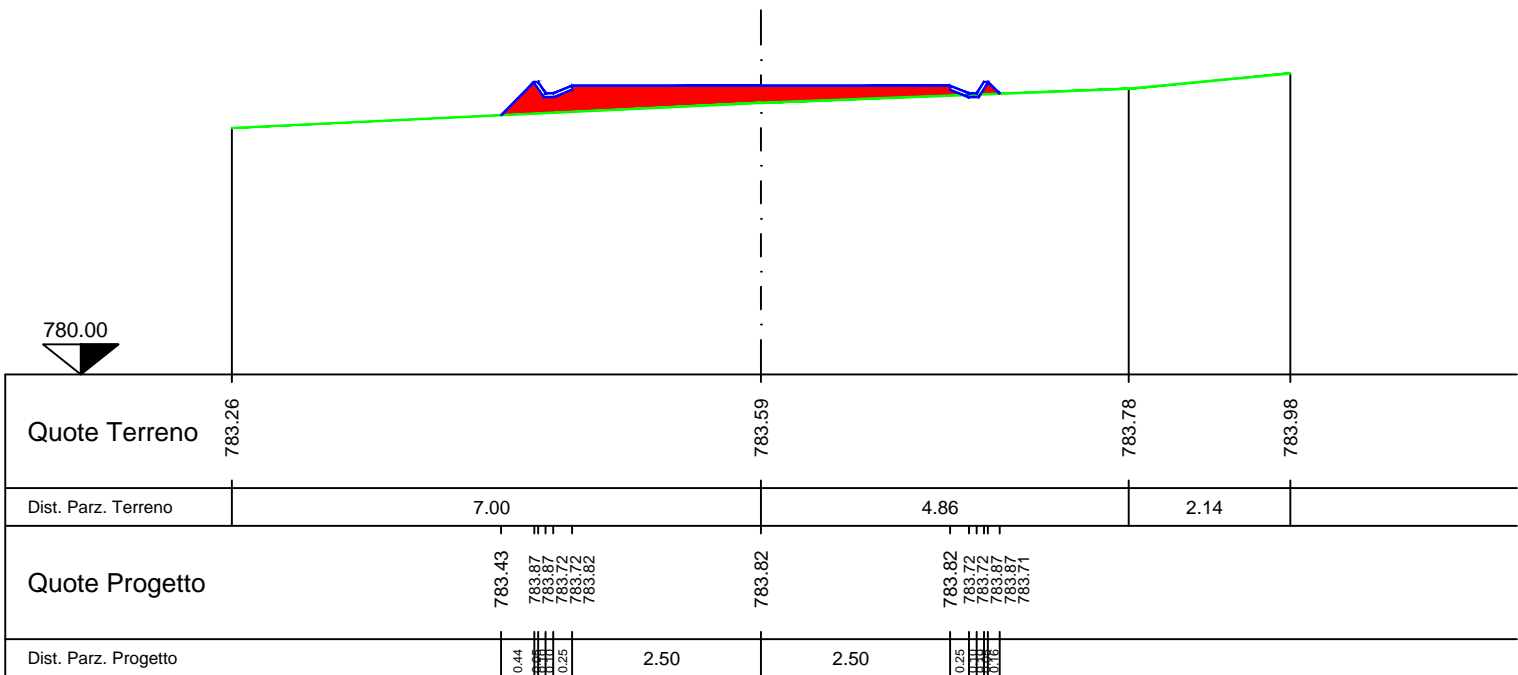
PROGR. 500.00
PARZ. 50.00



RIP. 1.42
SCA. 0.01

SEZ.NUM. 20

PROGR. 550.00
PARZ. 50.00



LEGENDA

Simbolo	Descrizione	Simbolo	Descrizione	Simbolo	Descrizione
	Scavo		Profilo di progetto		Caneletta
	Riparto		Profilo del terreno		

RIP. 0.00
SCA. 1.75

SEZ.NUM. 21

PROGR. 600.00
PARZ. 50.00

787.00

Quote Terreno

790.46

790.95

791.27

791.35

Dist. Parz. Terreno

7.00

4.84

2.16

Quote Progetto

790.74
790.74
790.69
790.69
0.25

790.69

790.69
790.69
790.74
790.74
791.18
0.25
0.44

Dist. Parz. Progetto

0.25

2.50

2.50

0.25

0.44

RIP. 0.00
SCA. 11.11

SEZ.NUM. 22

PROGR. 650.00
PARZ. 50.00

795.00

Quote Terreno

798.48

799.02

799.41

799.50

Dist. Parz. Terreno

7.00

4.81

2.19

Quote Progetto

798.70
797.60
797.45
797.45
797.55
0.25

797.55

797.55
797.45
797.45
797.60
797.60
0.25

799.41

Dist. Parz. Progetto

1.10



2.50

2.50

0.25

1.81

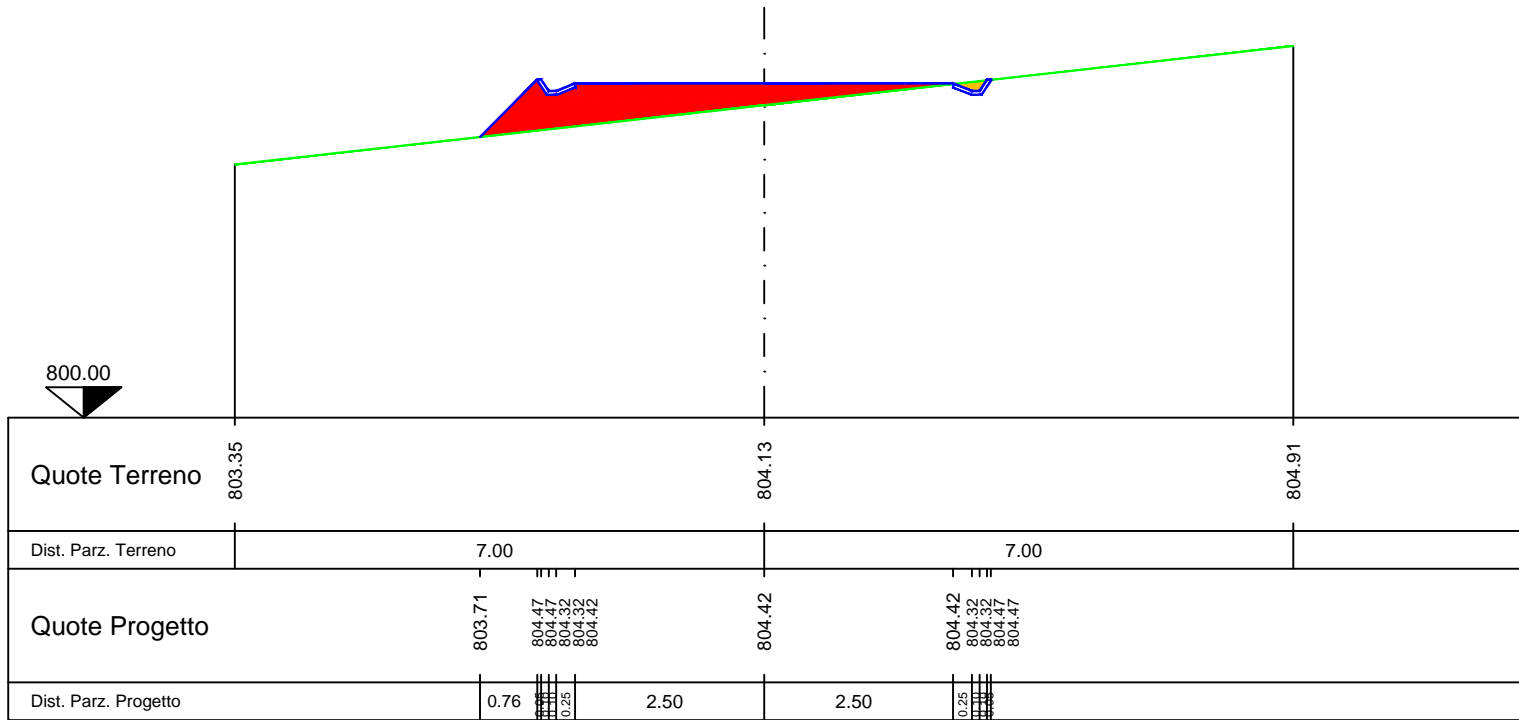
LEGENDA

Simbolo	Descrizione	Simbolo	Descrizione	Simbolo	Descrizione
	Scavo		Profilo di progetto		Caneletta
	Riparto		Profilo del terreno		

RIP. 1.95
SCA. 0.06

SEZ.NUM. 23

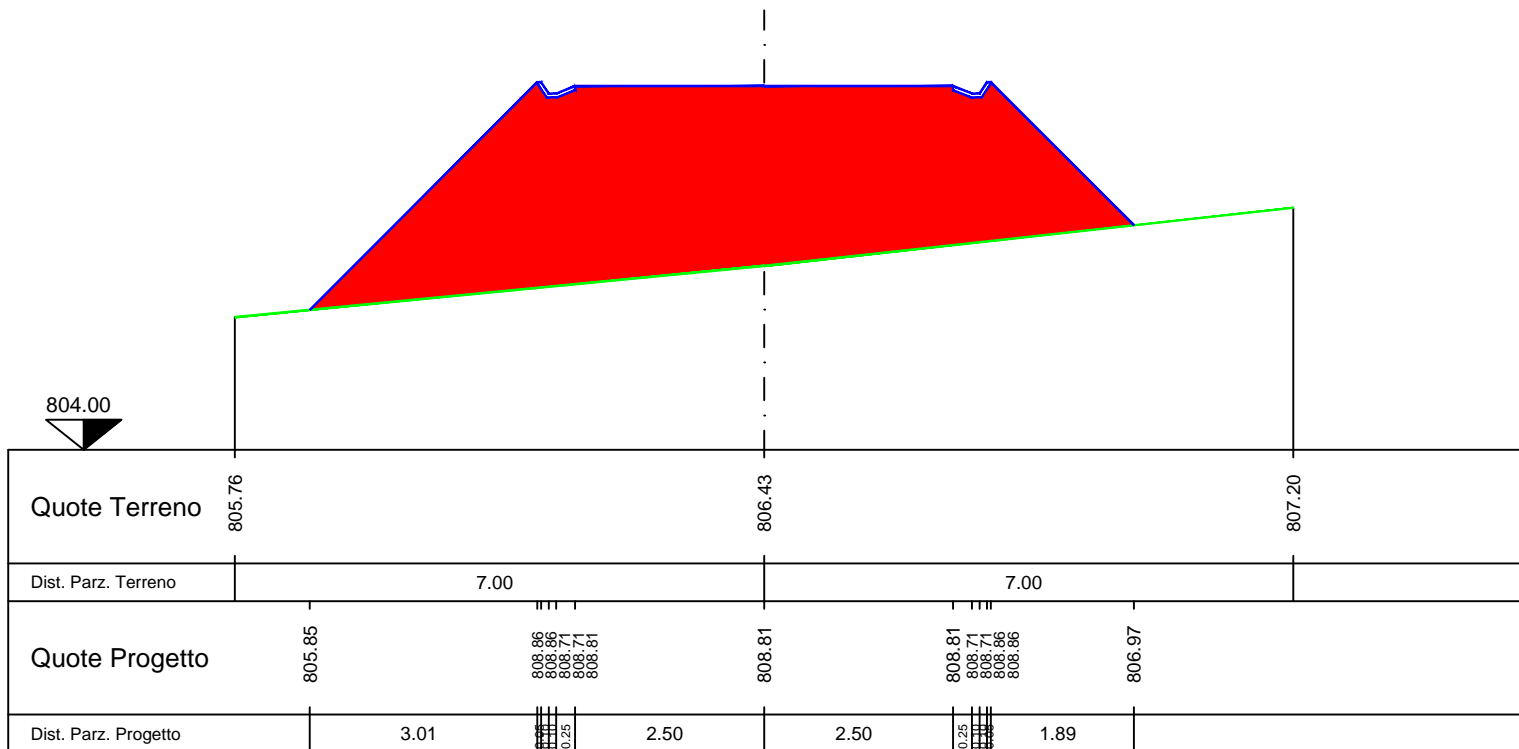
PROGR. 700.00
PARZ. 50.00



RIP. 20.21
SCA. 0.00

SEZ.NUM. 24

PROGR. 731.99
PARZ. 31.99



LEGENDA

Simbolo	Descrizione
	Scavo
	Riparto

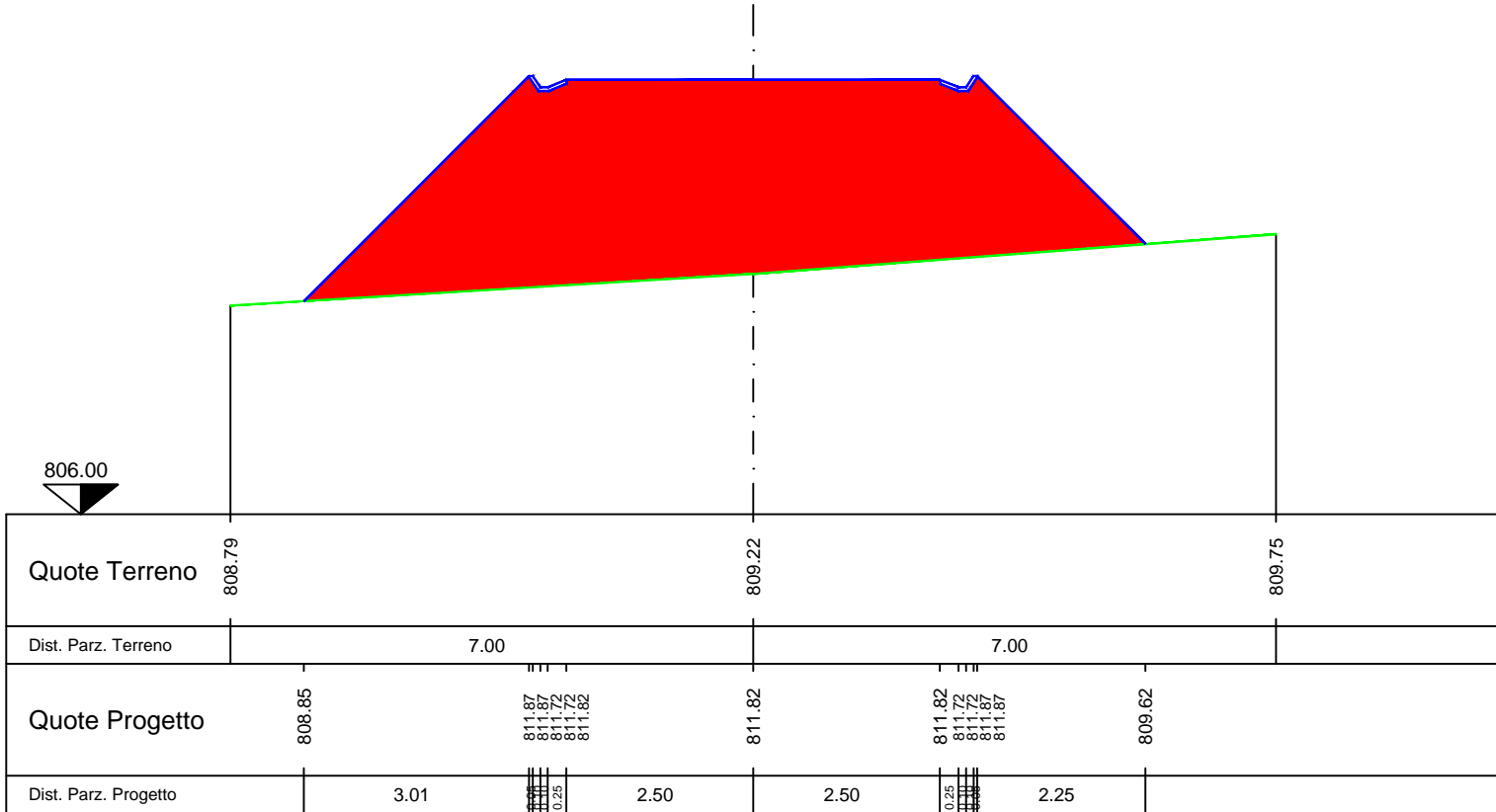
Simbolo	Descrizione
	Profilo di progetto
	Profilo del terreno

Simbolo	Descrizione
	Caneletta

RIP. 22.45
SCA. 0.00

SEZ.NUM. 25

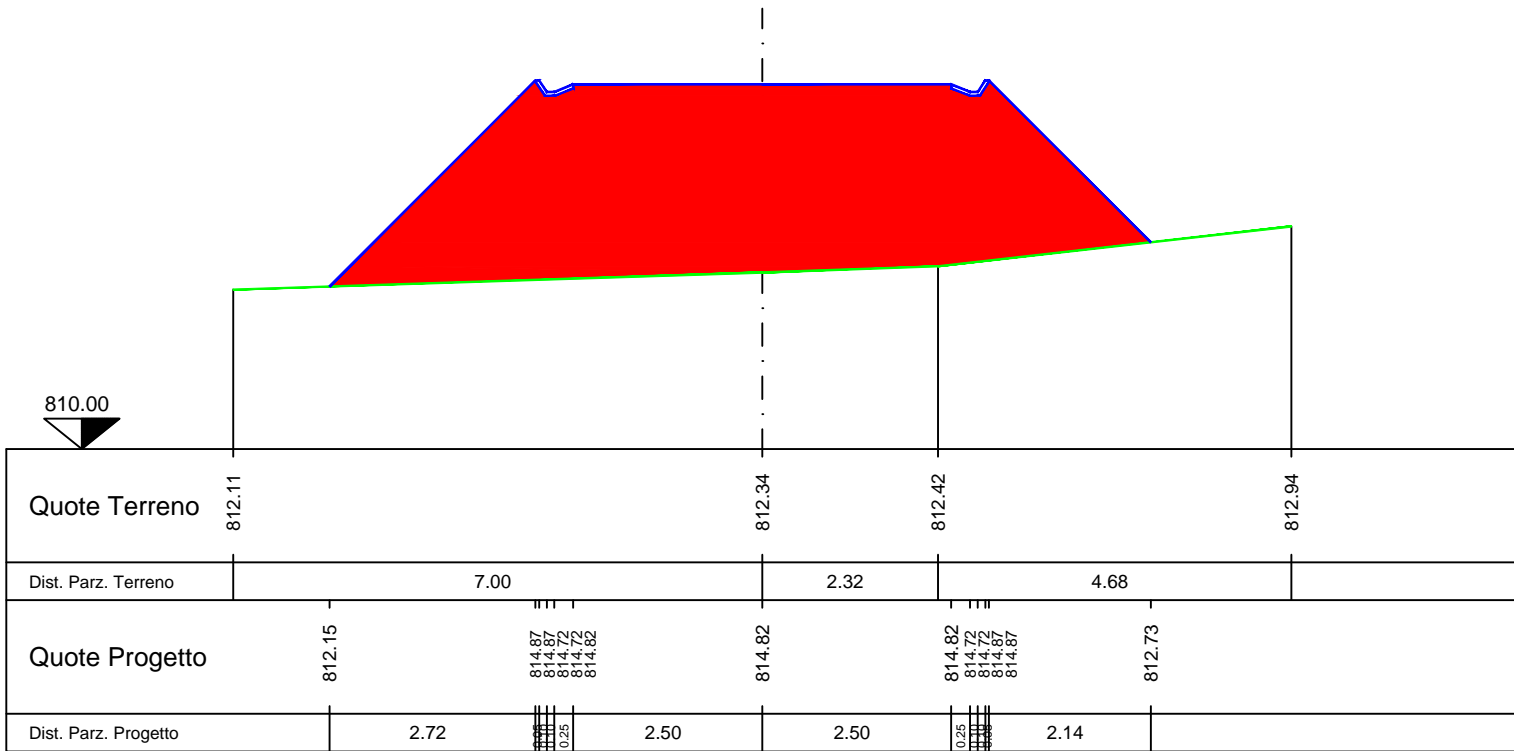
PROGR. 753.88
PARZ. 21.88



RIP. 20.96
SCA. 0.00

SEZ.NUM. 26

PROGR. 775.76
PARZ. 21.88



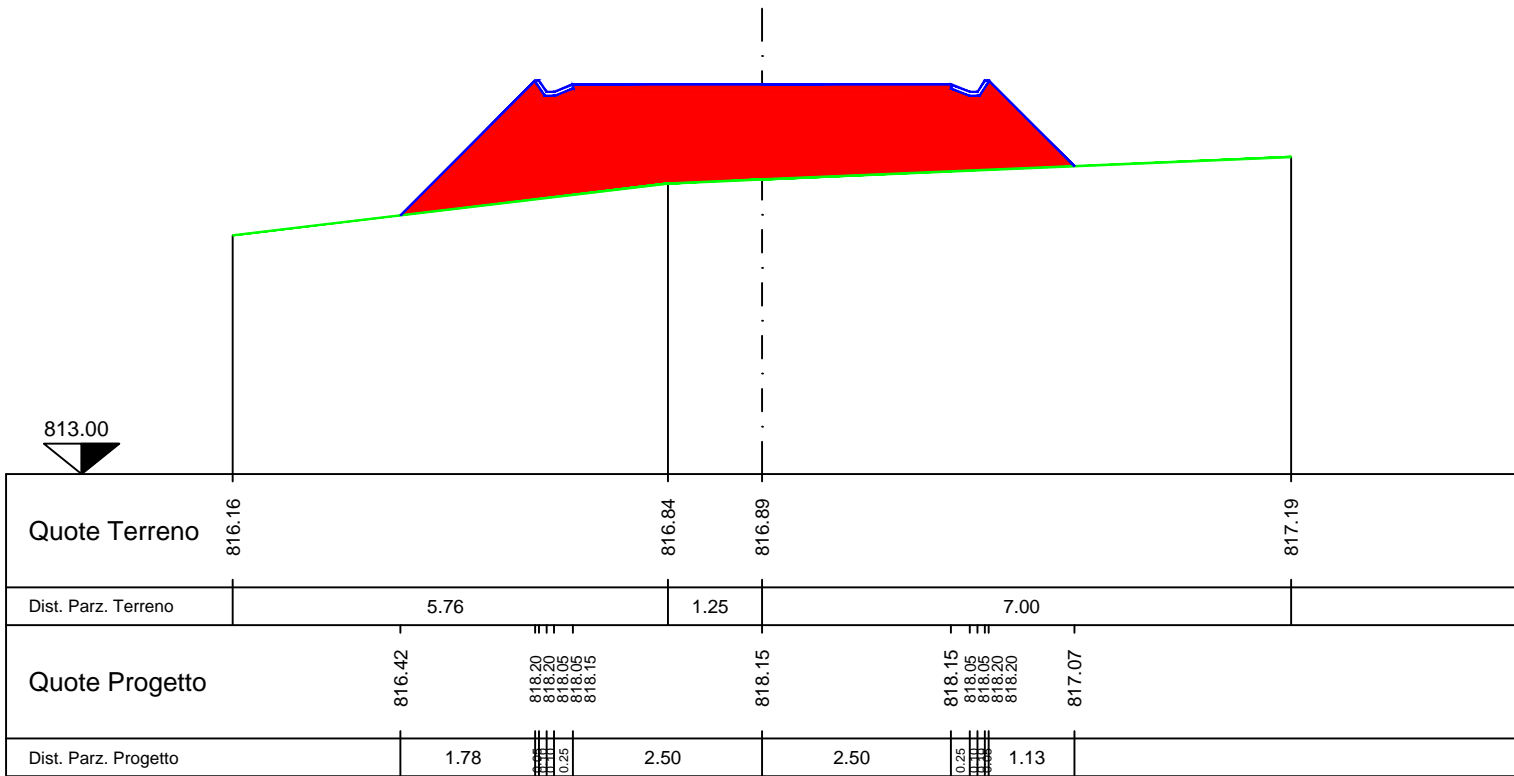
LEGENDA

Simbolo	Descrizione	Simbolo	Descrizione	Simbolo	Descrizione
	Scavo		Profilo di progetto		Caneletta
	Riparto		Profilo del terreno		

RIP. 9.65
SCA. 0.00

SEZ.NUM. 27

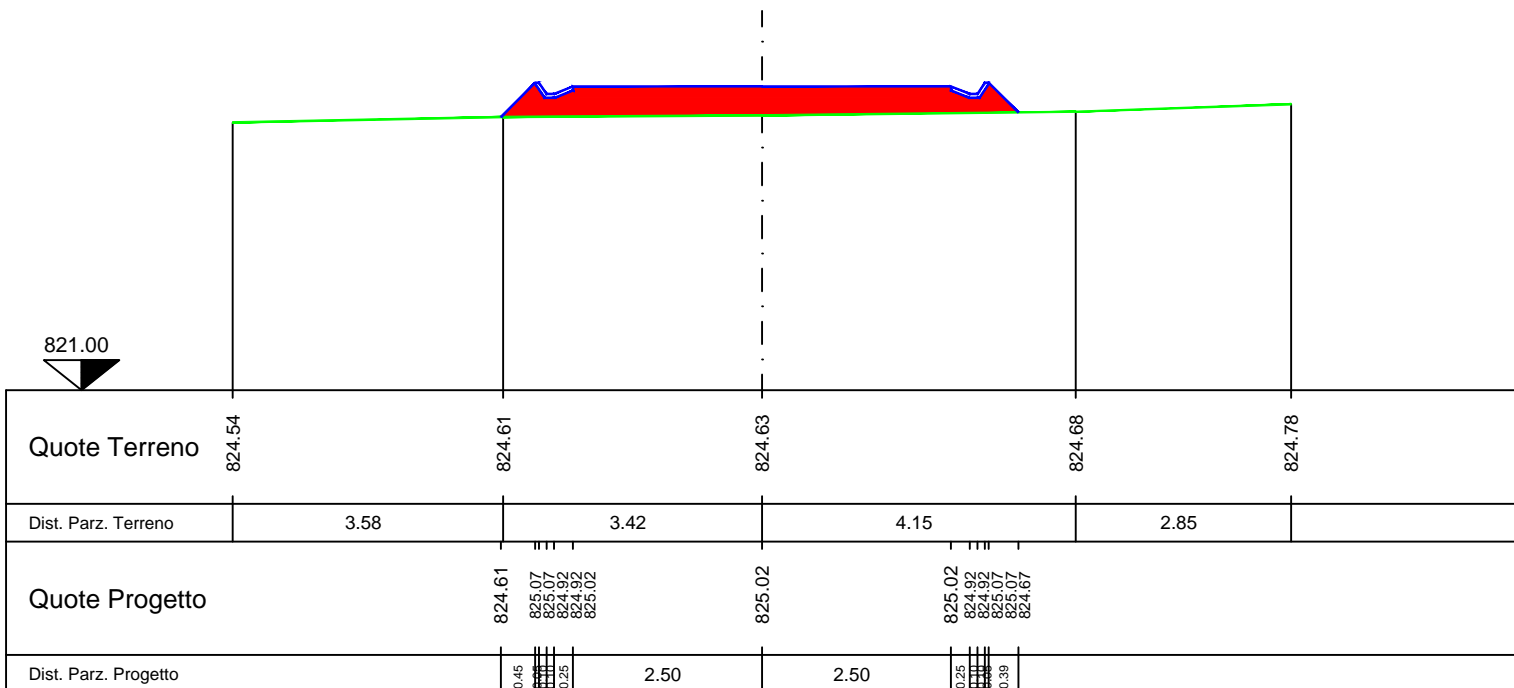
PROGR. 800.00
PARZ. 24.24



RIP. 2.36
SCA. 0.00

SEZ.NUM. 28

PROGR. 850.00
PARZ. 50.00



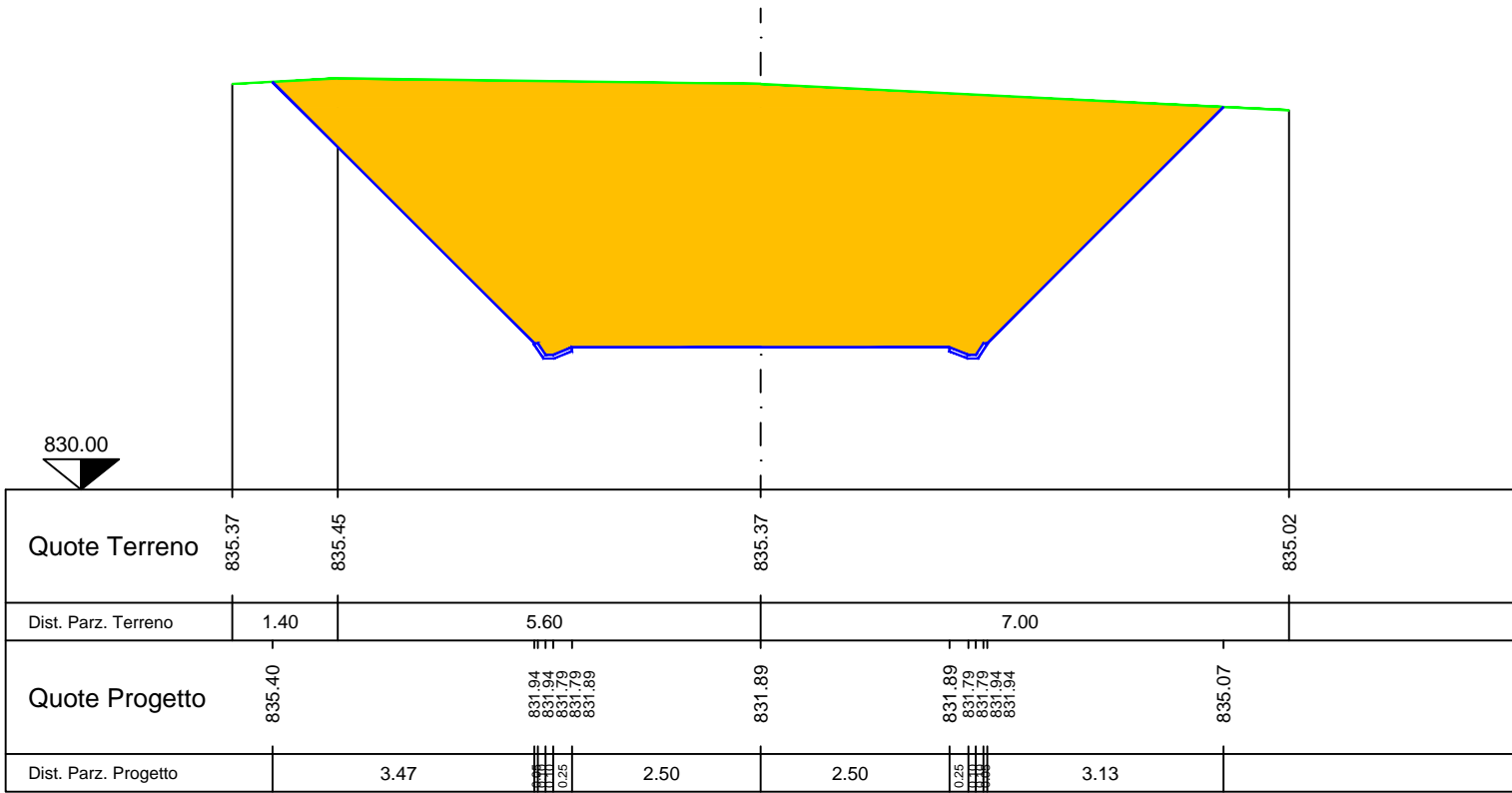
LEGENDA

Simbolo	Descrizione	Simbolo	Descrizione	Simbolo	Descrizione
	Scavo		Profilo di progetto		Caneletta
	Riparto		Profilo del terreno		

RIP. 0.00
SCA. 32.12

SEZ.NUM. 29

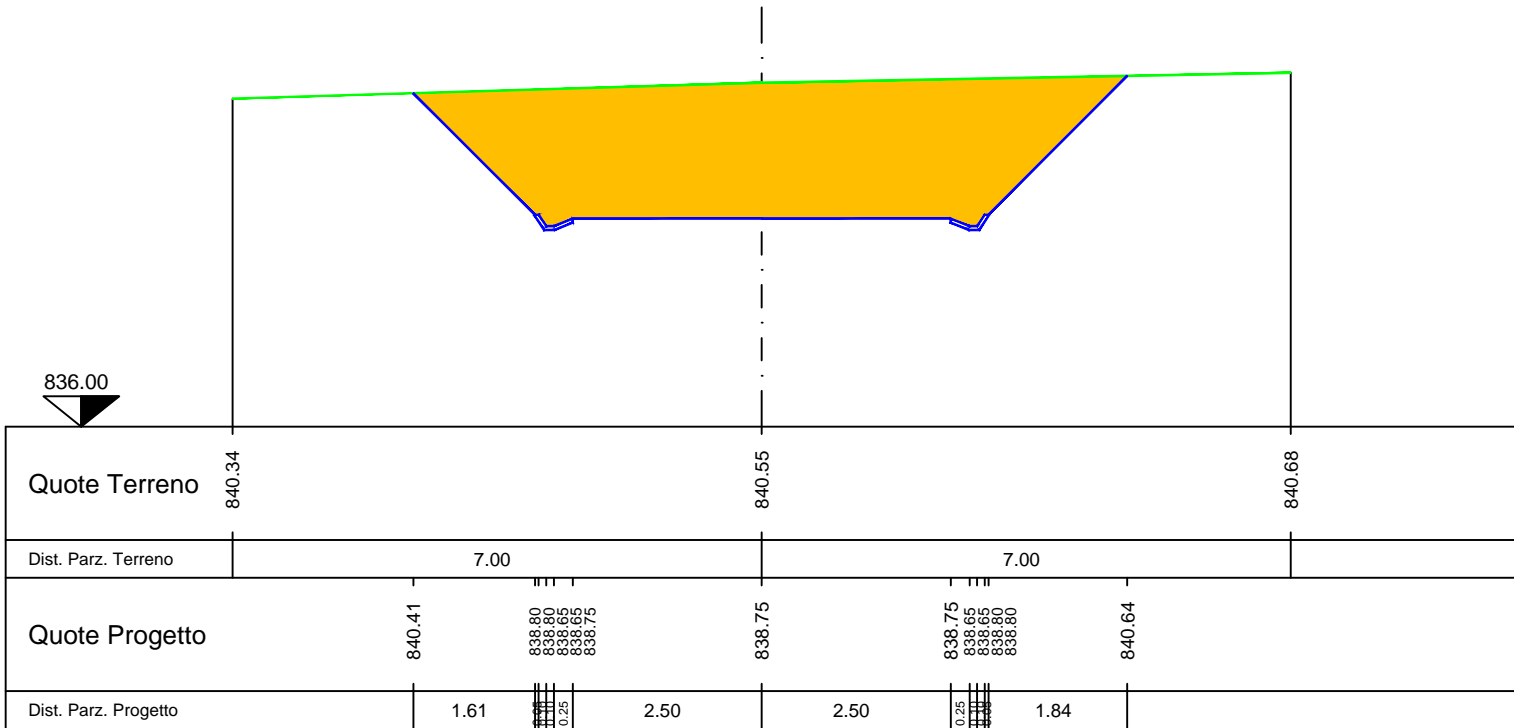
PROGR. 900.00
PARZ. 50.00



RIP. 0.00
SCA. 13.83

SEZ.NUM. 30

PROGR. 950.00
PARZ. 50.00



LEGENDA

Simbolo	Descrizione
	Scavo
	Ripporto

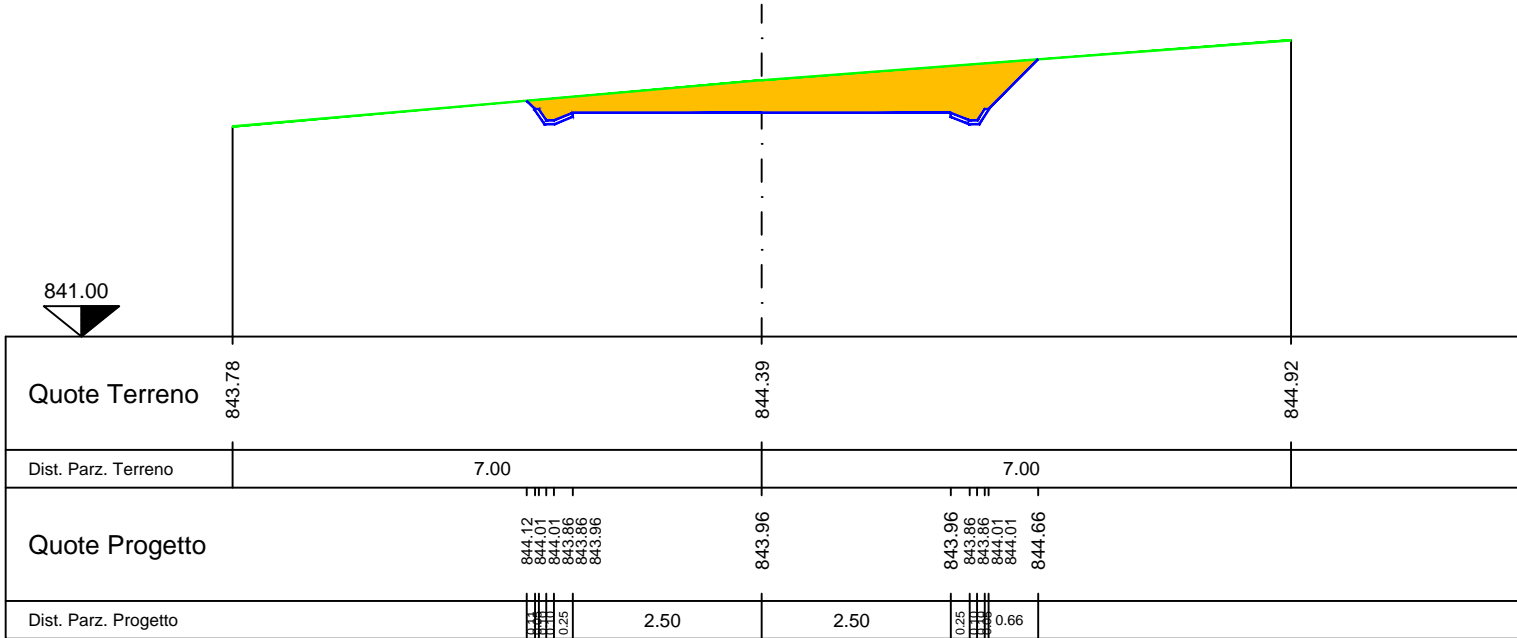
Simbolo	Descrizione
	Profilo di progetto
	Profilo del terreno

Simbolo	Descrizione
	Caneletta

RIP. 0.00
SCA. 2.84

SEZ.NUM. 31

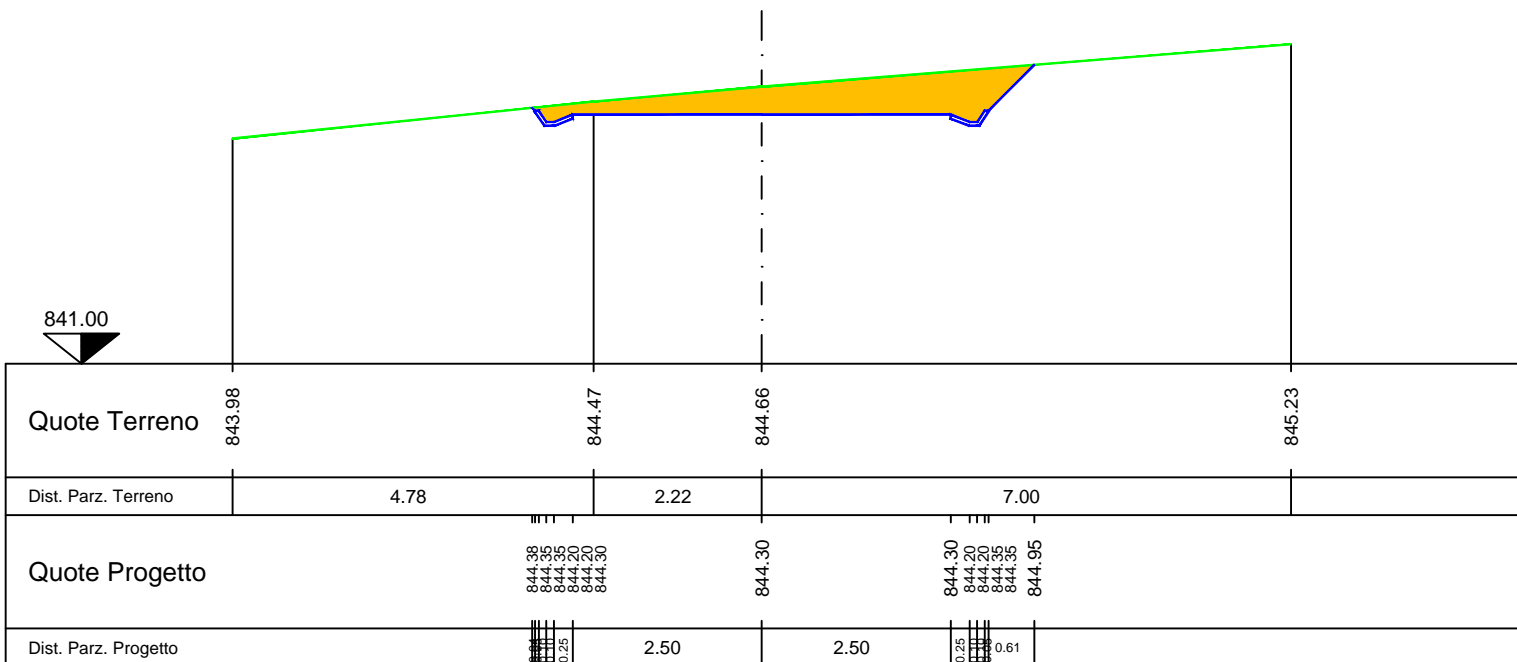
PROGR. 994.58
PARZ. 44.58



RIP. 0.00
SCA. 2.44

SEZ.NUM. 32

PROGR. 1000.00
PARZ. 5.42



LEGENDA

Simbolo	Descrizione
	Scavo
	Riporto

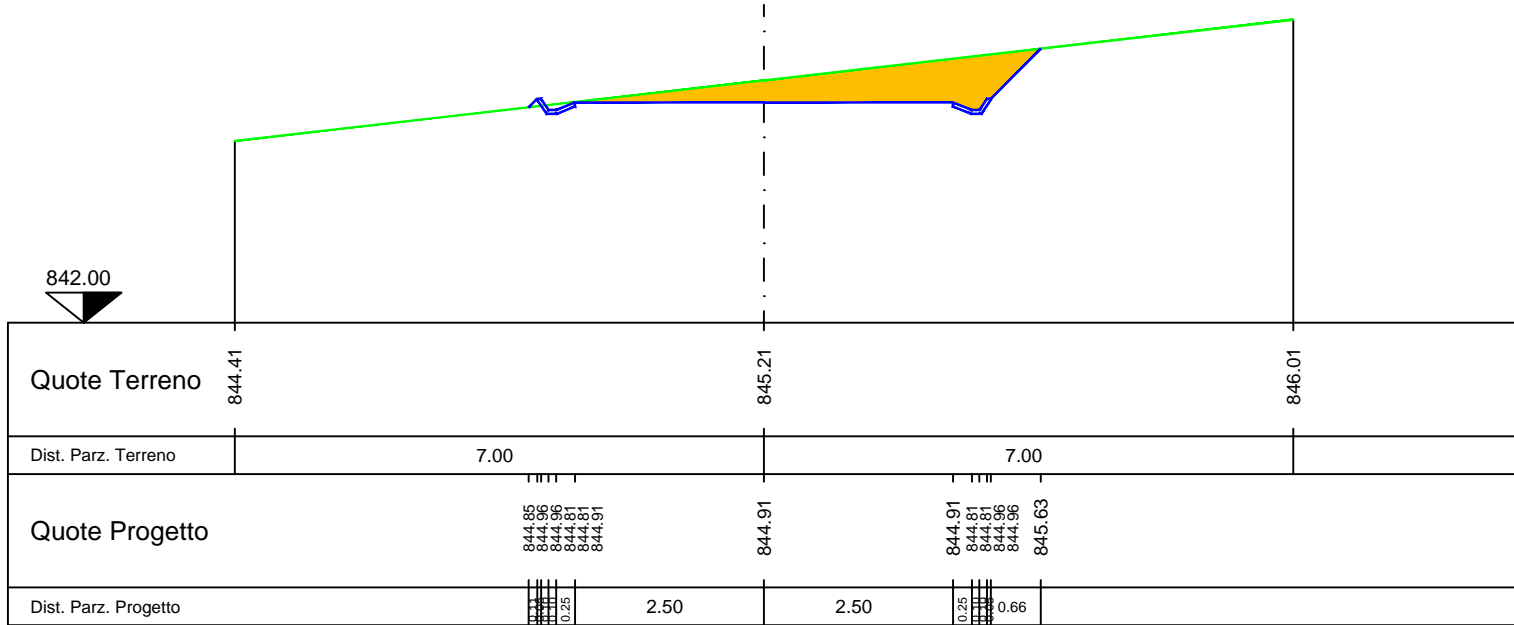
Simbolo	Descrizione
	Profilo di progetto
	Profilo del terreno

Simbolo	Descrizione
	Caneletta

RIP. 0.01
SCA. 2.06

SEZ.NUM. 33

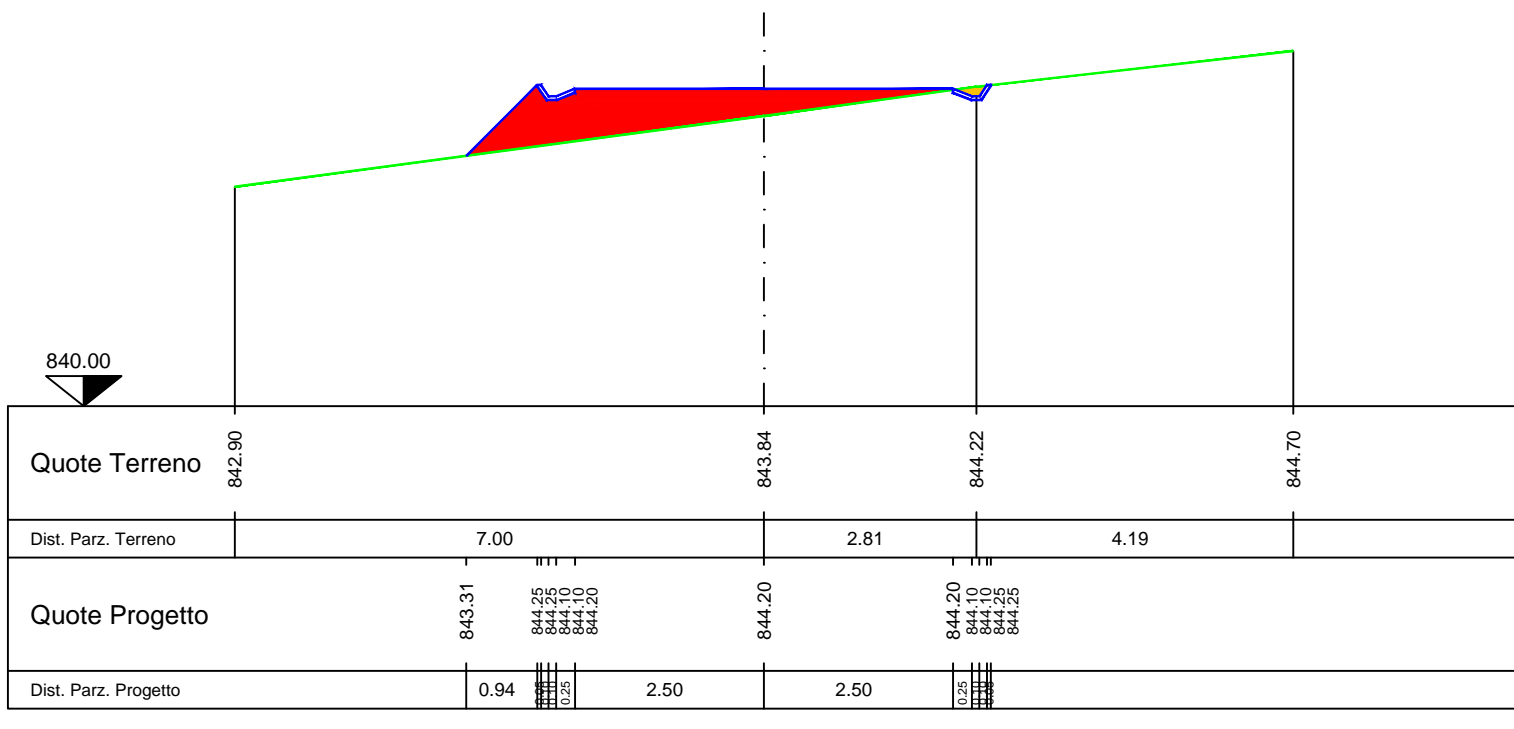
PROGR. 1022.11
PARZ. 22.11



RIP. 2.49
SCA. 0.06

SEZ.NUM. 34

PROGR. 1049.64
PARZ. 27.53



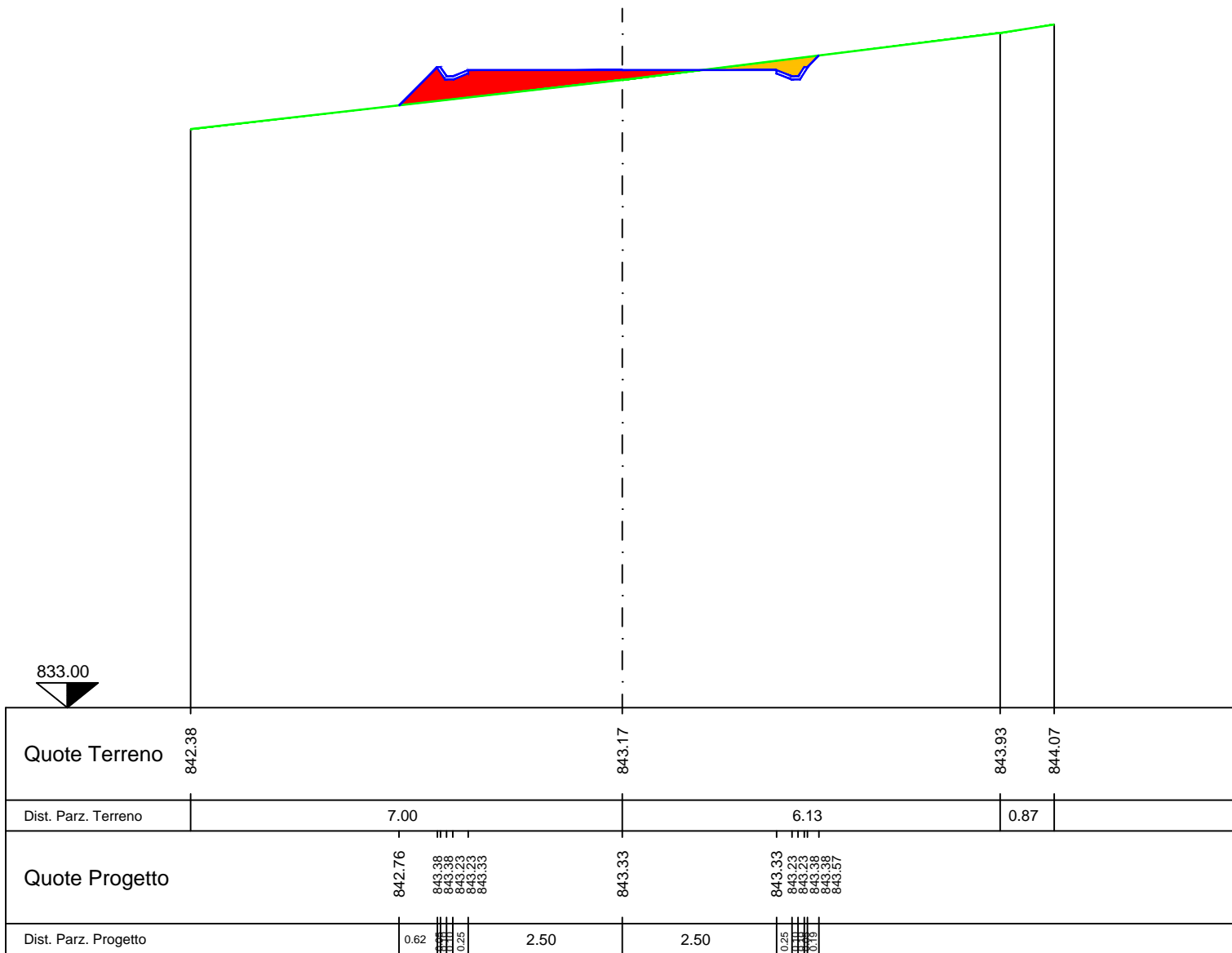
LEGENDA

Simbolo	Descrizione	Simbolo	Descrizione	Simbolo	Descrizione
	Scavo		Profilo di progetto		Caneletta
	Riparto		Profilo del terreno		

RIP. 1.22
SCA. 0.25

SEZ.NUM. 35

PROGR. 1074.39
PARZ. 24.75



LEGENDA

Simbolo	Descrizione	Simbolo	Descrizione	Simbolo	Descrizione
	Scavo		Profilo di progetto		Caneletta
	Riporto		Profilo del terreno		



REGIONE MOLISE



COMUNE DI RICCIA



COMUNE DI
CERCEMAGGIORE



PROVINCIA DI
CAMPOBASSO

Progetto definitivo per la realizzazione di un parco eolico da 39,2 MW nel Comune di Riccia (CB) con opere di connessione nel Comune di Cercemaggiore (CB)



Proponente



New green energy s.r.l.

Via Diocleziano, 107
cap 80125 Napoli
Tel:081-195 66613

Progettazione



Viale Michelangelo, 71
80129 Napoli
TEL.081 579 7998
mail: tecnico.inse@gmail.com

Amm. Francesco Di Maso
Ing. Nicola Galdiero


Collaboratori:
Geol. V.E. Iervolino
Dott. A. Ianiro
Archeol. A. Vella
Ing. V. Triunfo
Arch. C. Gaudiero
Dott.ssa M. Mauro
Ing. E. Fama'

Elaborato

Nome Elaborato:

SEZIONI STRADALI RAMO "c"

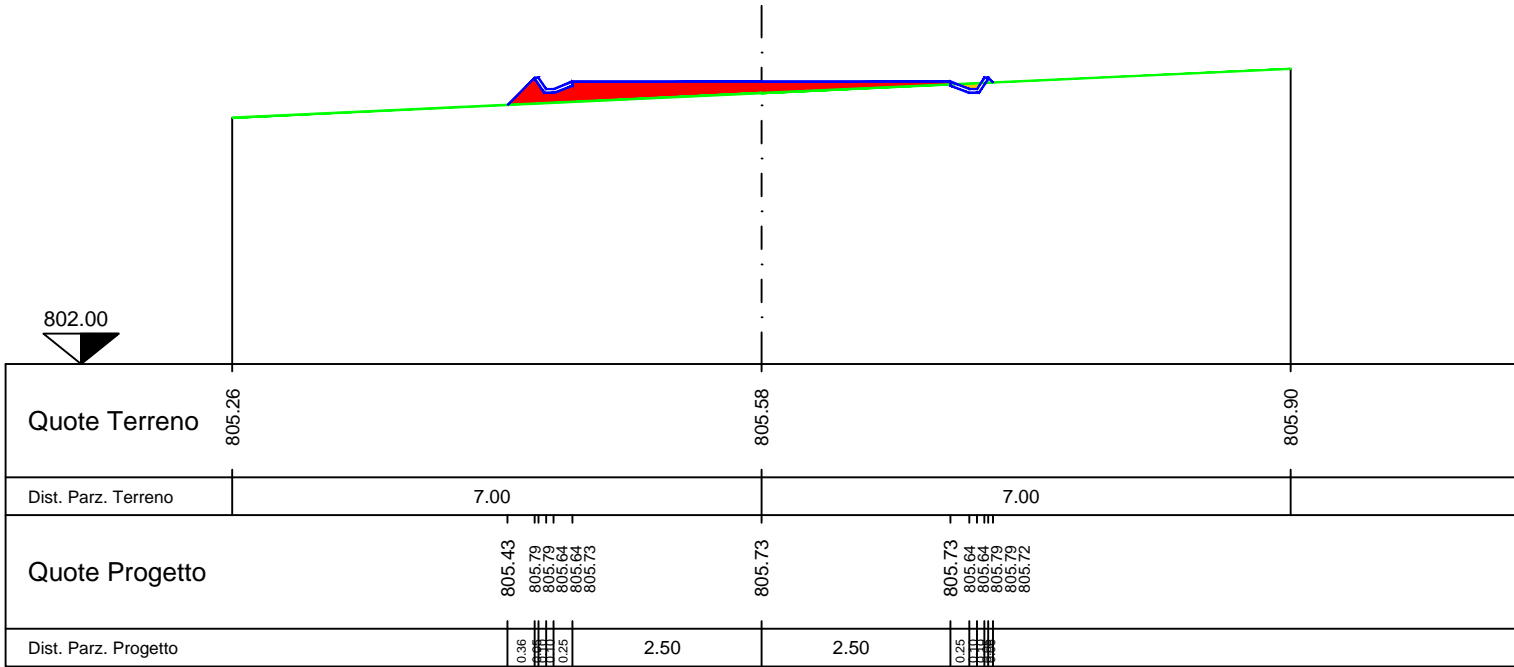
00	Giugno 2021	PRIMA EMISSIONE		INSE s.r.l.	INSE s.r.l.
Rev.	Data	Oggetto della revisione		Elaborazione	Verifica
Scala:	1:100				
Formato:	A4	Codice Pratica	S216	Codice Elaborato	HS216-OC17-D



RIP. 0.92
SCA. 0.04

SEZ.NUM. 1

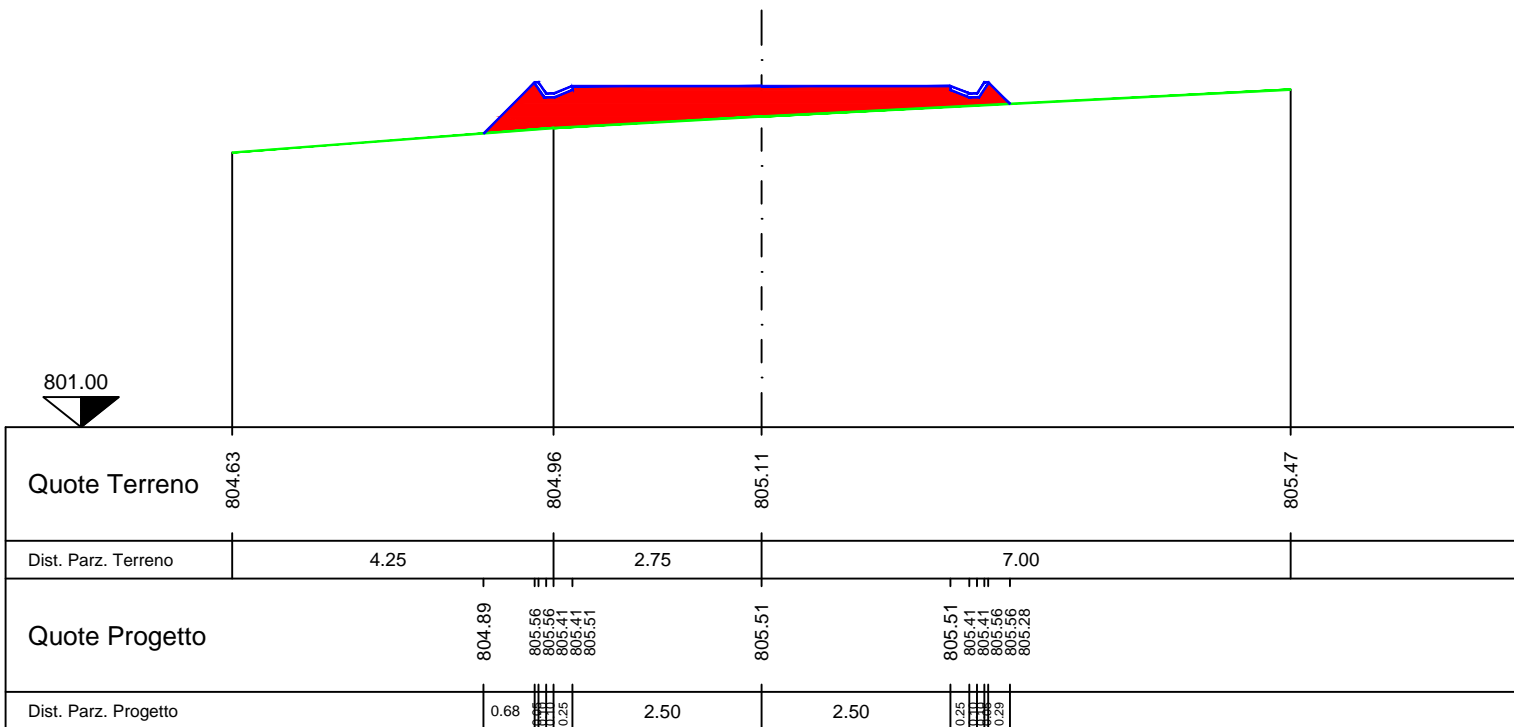
PROGR. 0.00
PARZ. 0.00



RIP. 2.61
SCA. 0.00

SEZ.NUM. 2

PROGR. 30.00
PARZ. 30.00



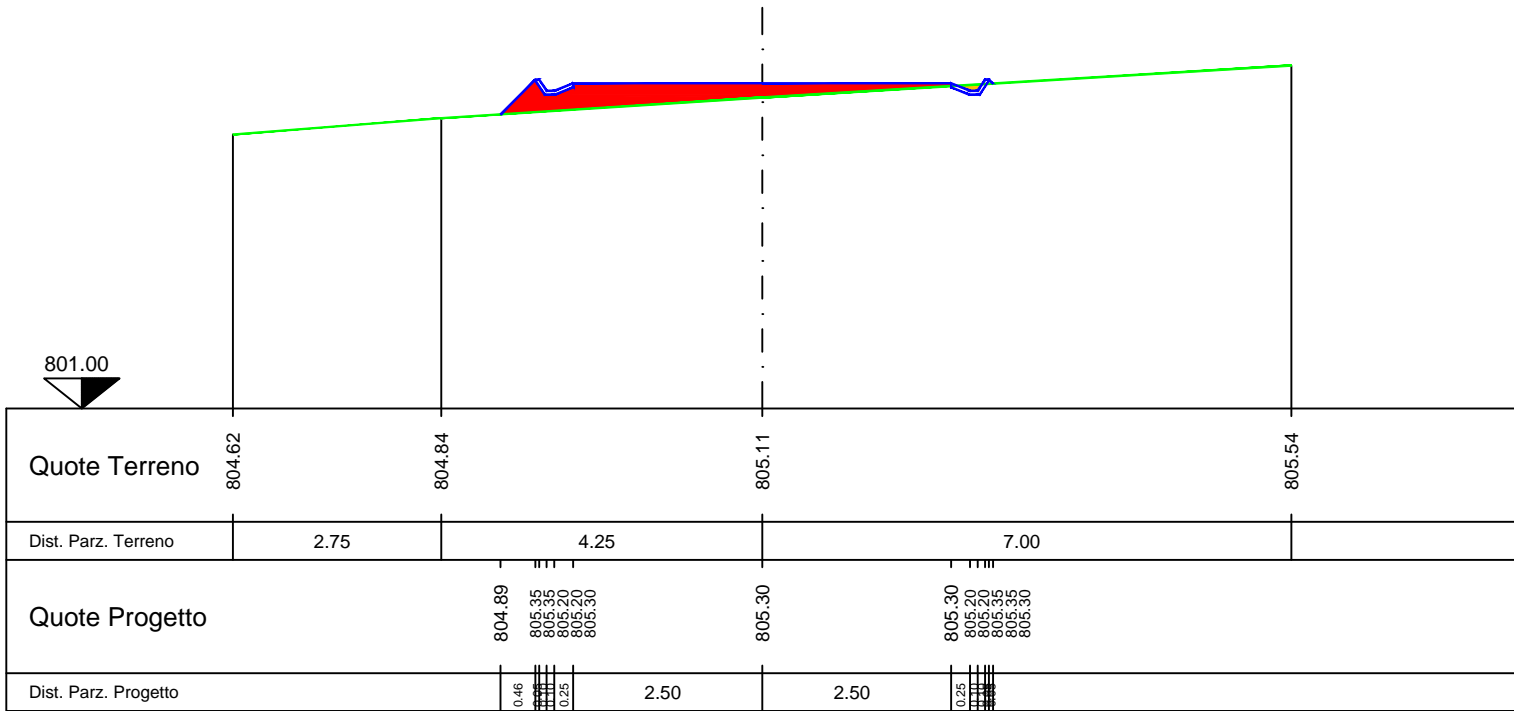
LEGENDA

Simbolo	Descrizione	Simbolo	Descrizione	Simbolo	Descrizione
	Scavo		Profilo di progetto		Caneletta
	Riparto		Profilo del terreno		

RIP. 1.19
SCA. 0.04

SEZ.NUM. 3

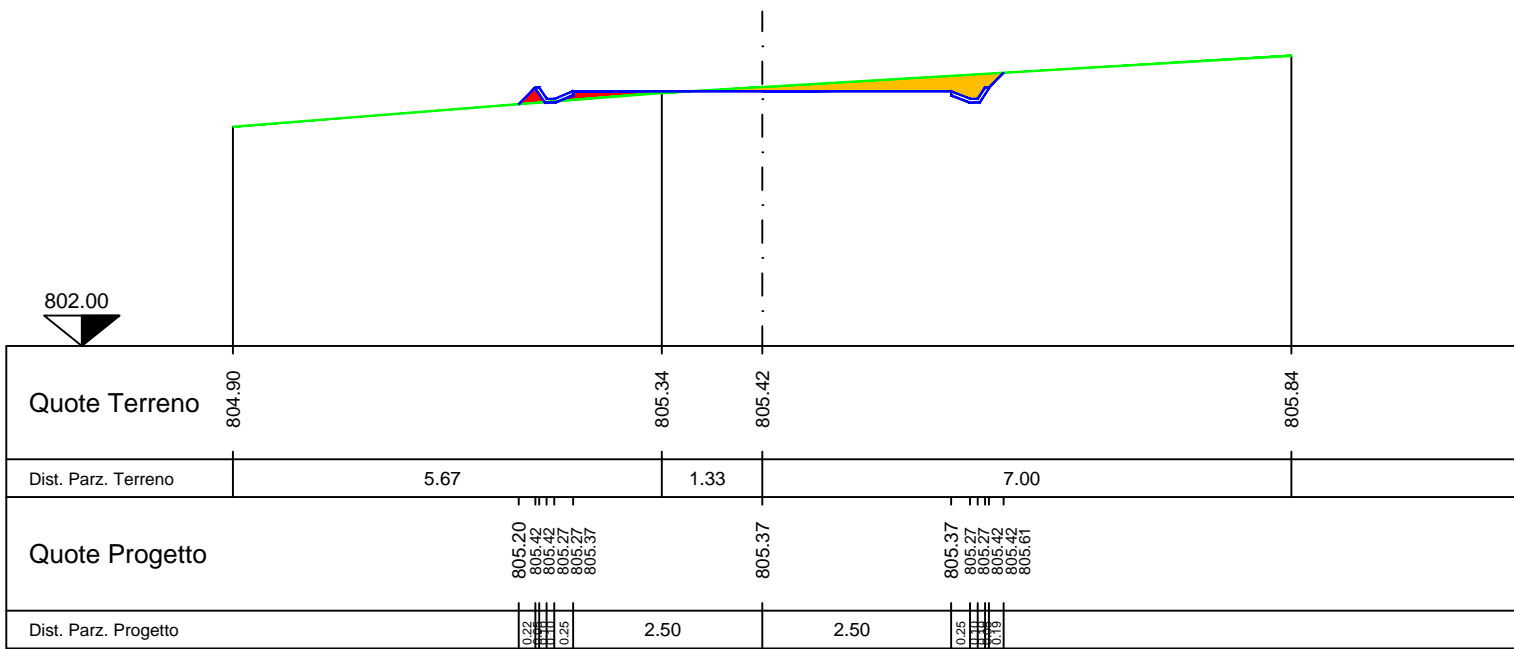
PROGR. 60.00
PARZ. 30.00



RIP. 0.13
SCA. 0.53

SEZ.NUM. 4

PROGR. 73.90
PARZ. 13.90



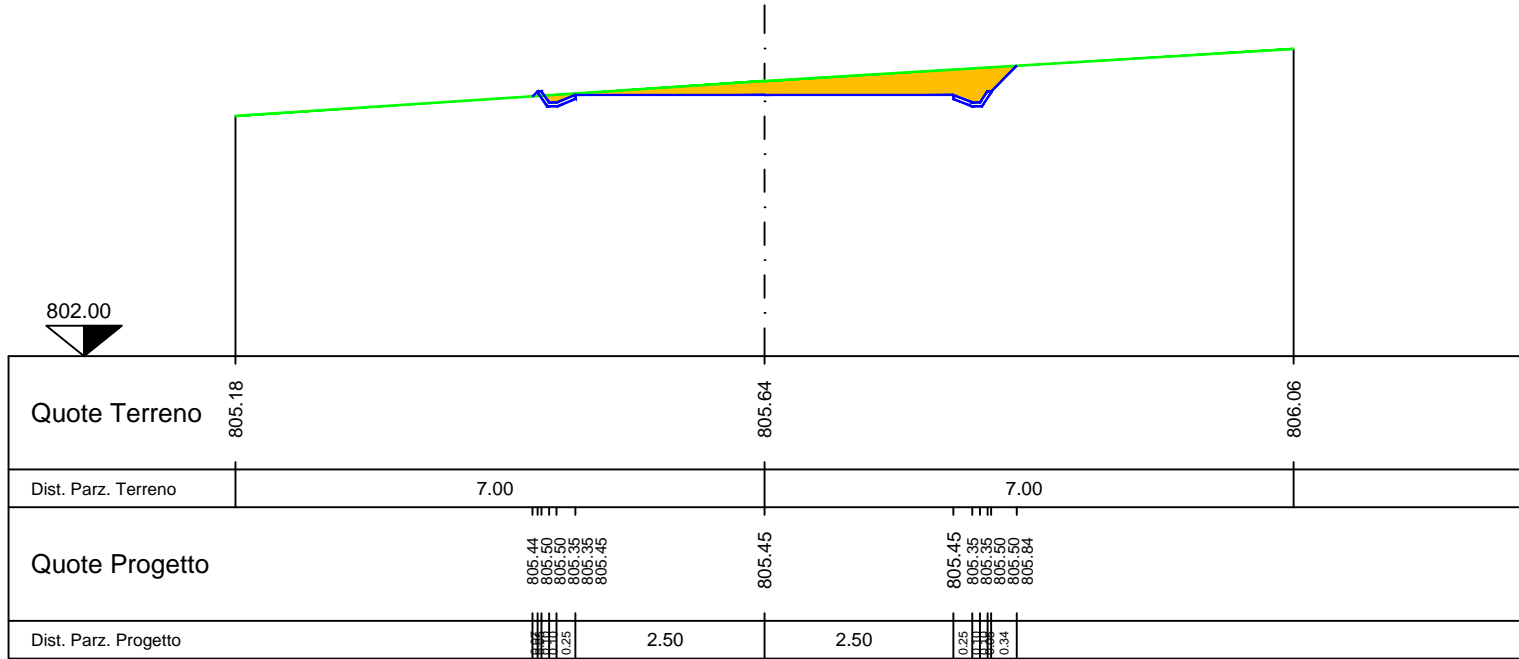
LEGENDA

Simbolo	Descrizione	Simbolo	Descrizione	Simbolo	Descrizione
	Scavo		Profilo di progetto		Caneletta
	Riporto		Profilo del terreno		

RIP. 0.01
SCA. 1.24

SEZ.NUM. 5

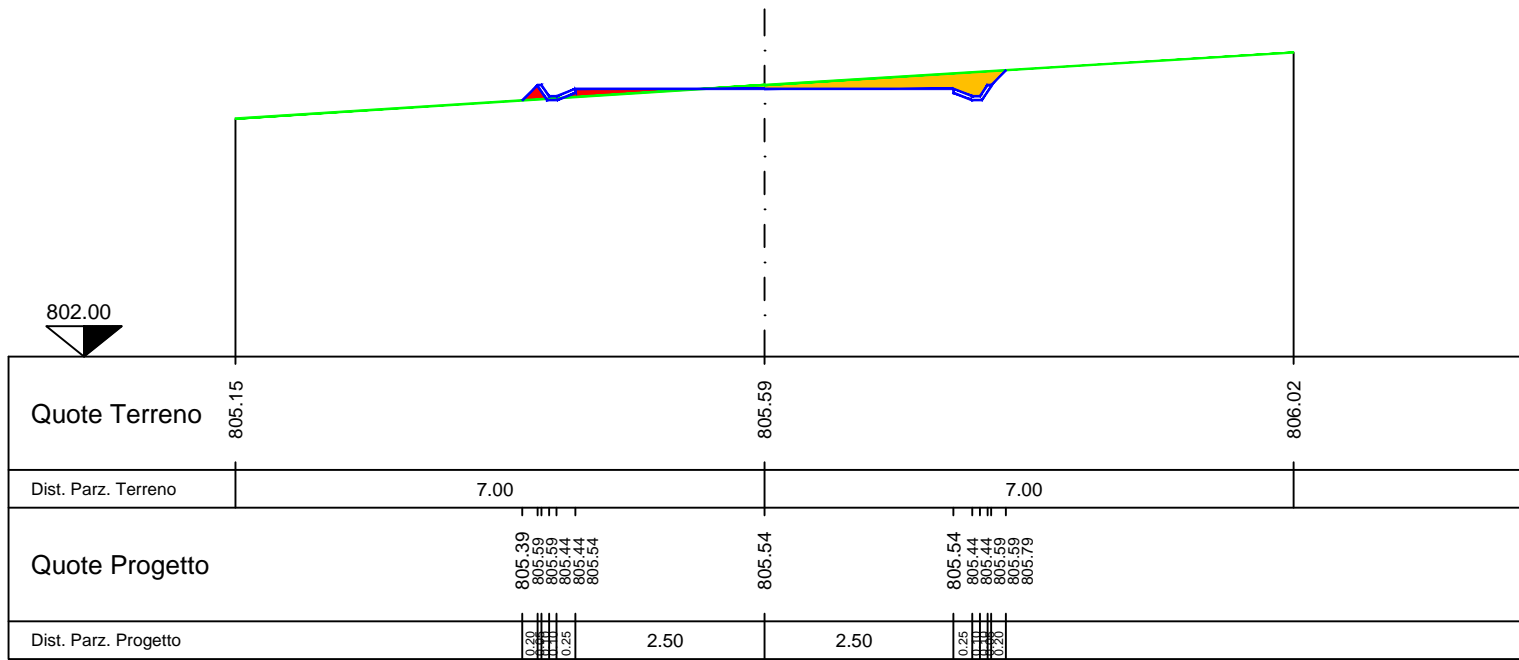
PROGR. 89.81
PARZ. 15.91



RIP. 0.13
SCA. 0.52

SEZ.NUM. 6

PROGR. 105.71
PARZ. 15.91



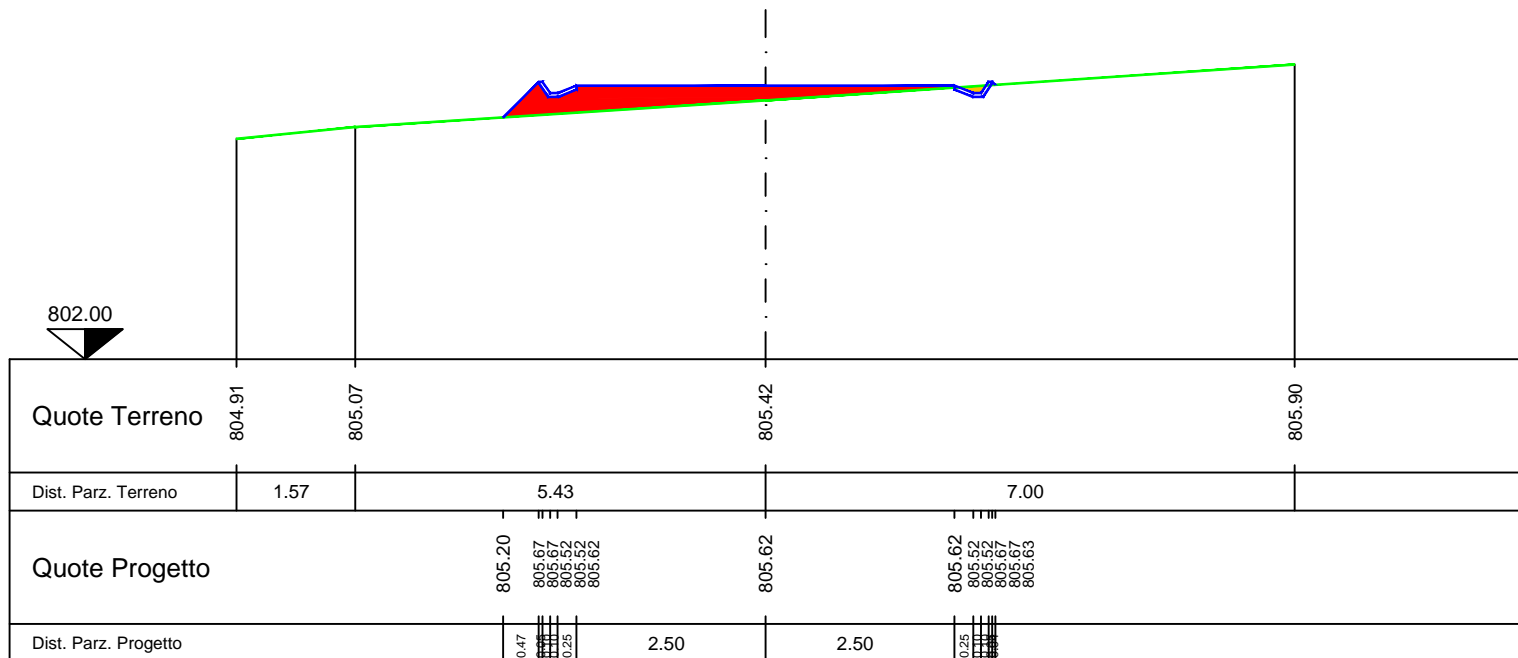
LEGENDA

Simbolo	Descrizione	Simbolo	Descrizione	Simbolo	Descrizione
	Scavo		Profilo di progetto		Caneletta
	Riparto		Profilo del terreno		

RIP. 1.21
SCA. 0.05

SEZ.NUM. 7

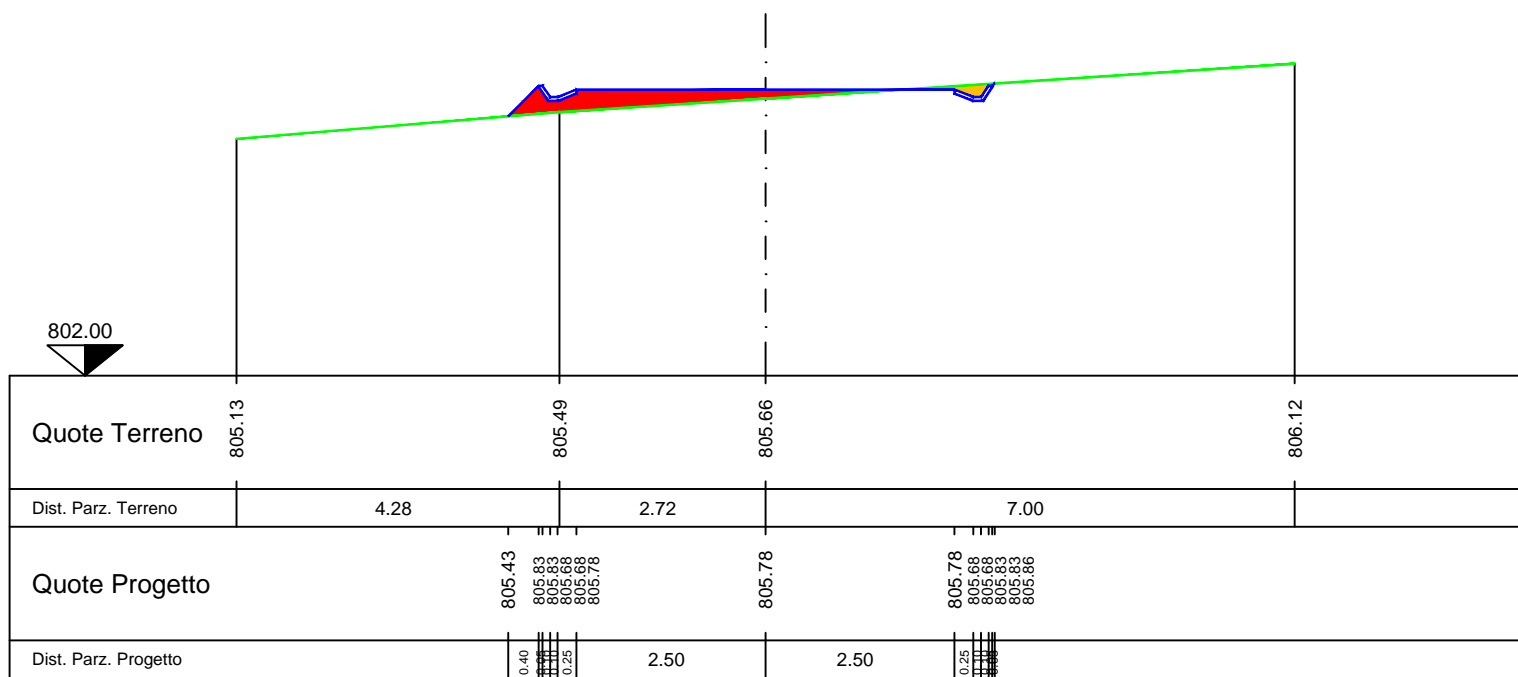
PROGR. 120.00
PARZ. 14.29



RIP. 0.79
SCA. 0.10

SEZ.NUM. 8

PROGR. 150.00
PARZ. 30.00



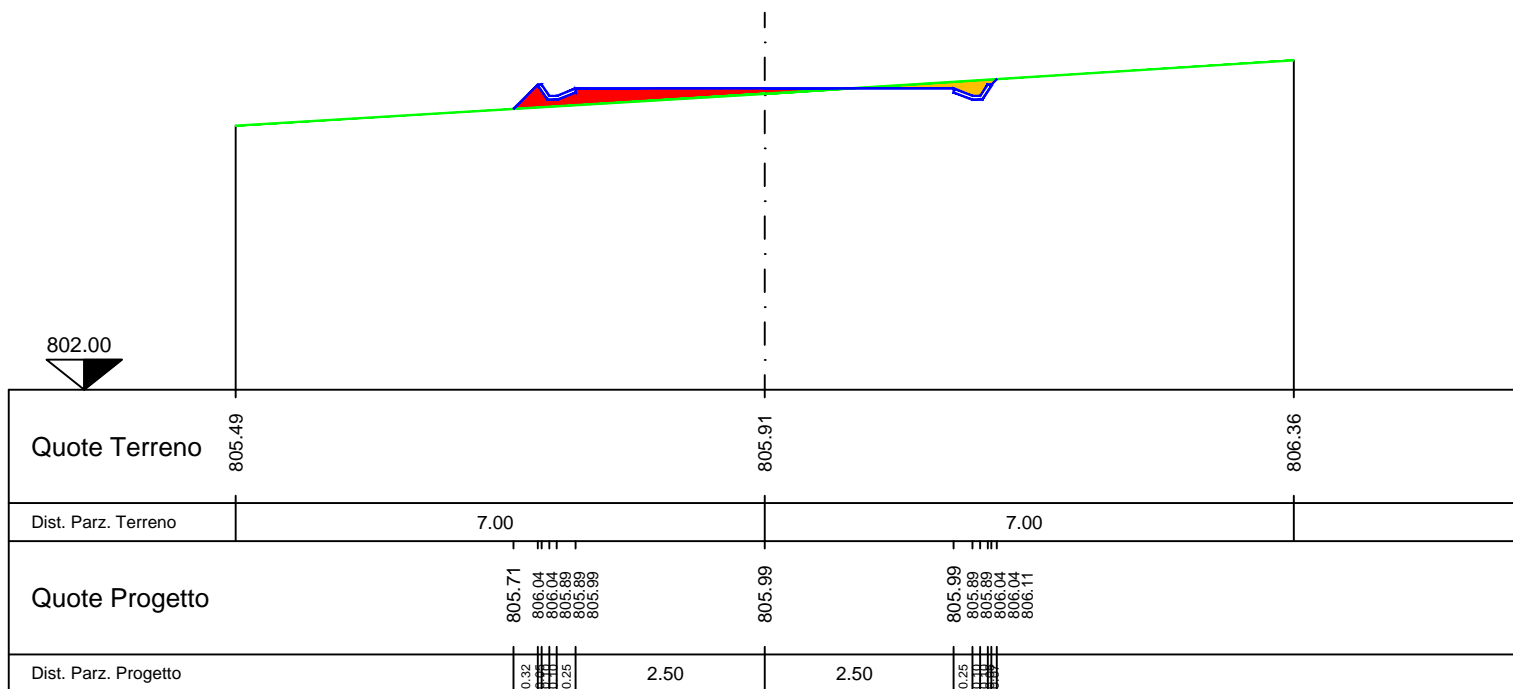
LEGENDA

Simbolo	Descrizione	Simbolo	Descrizione	Simbolo	Descrizione
	Scavo		Profilo di progetto		Caneletta
	Ripporto		Profilo del terreno		

RIP. 0.53
SCA. 0.16

SEZ.NUM. 9

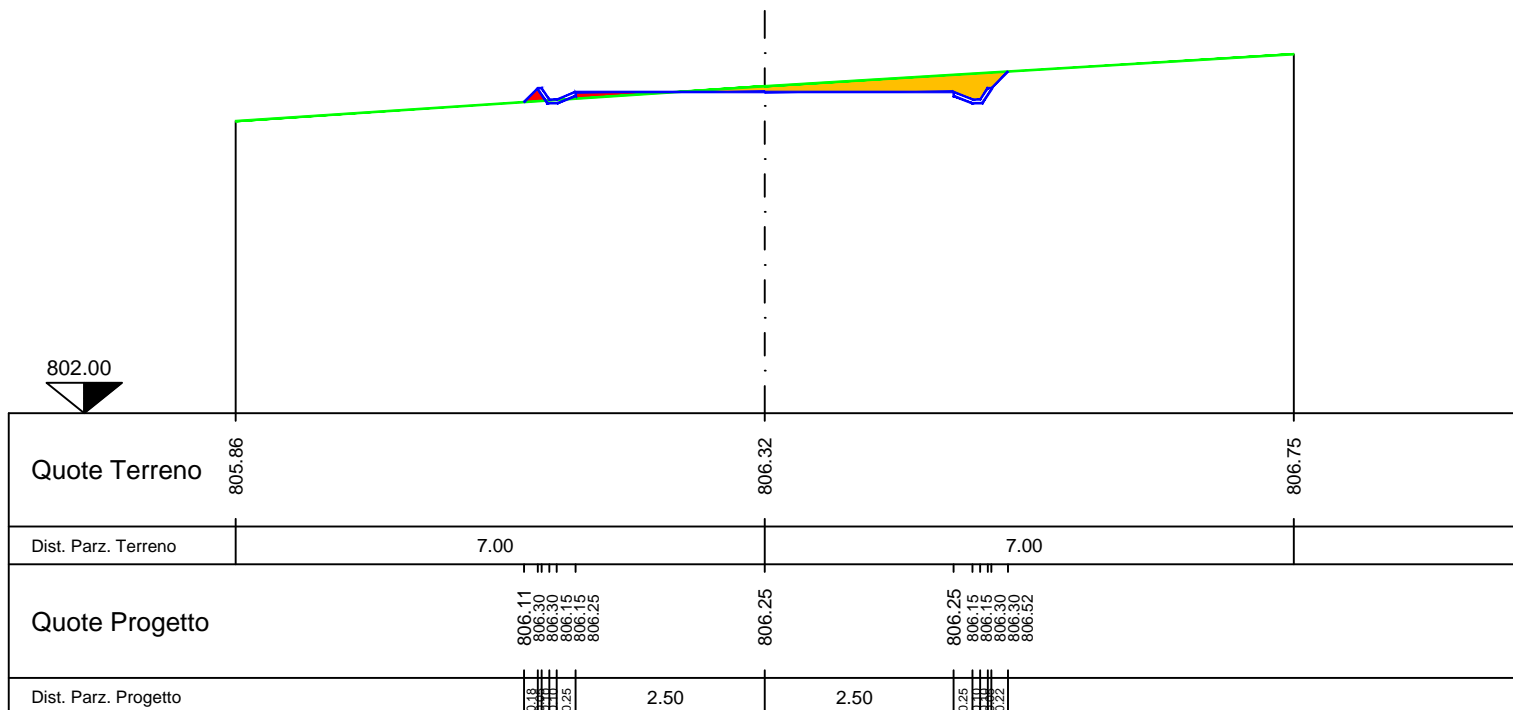
PROGR. 180.00
PARZ. 30.00



RIP. 0.09
SCA. 0.62

SEZ.NUM. 10

PROGR. 210.00
PARZ. 30.00



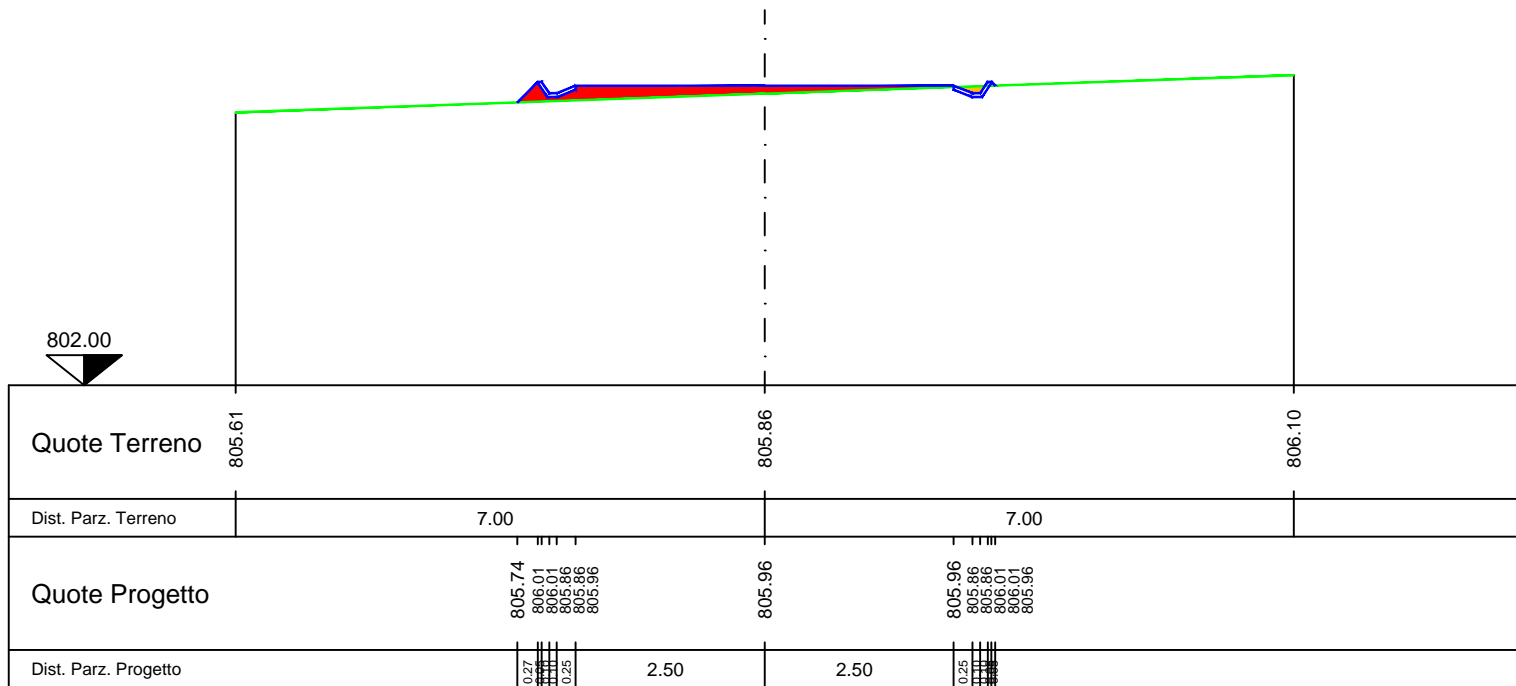
LEGENDA

Simbolo	Descrizione	Simbolo	Descrizione	Simbolo	Descrizione
	Scavo		Profilo di progetto		Caneletta
	Riparto		Profilo del terreno		

RIP. 0.62
SCA. 0.05

SEZ.NUM. 11

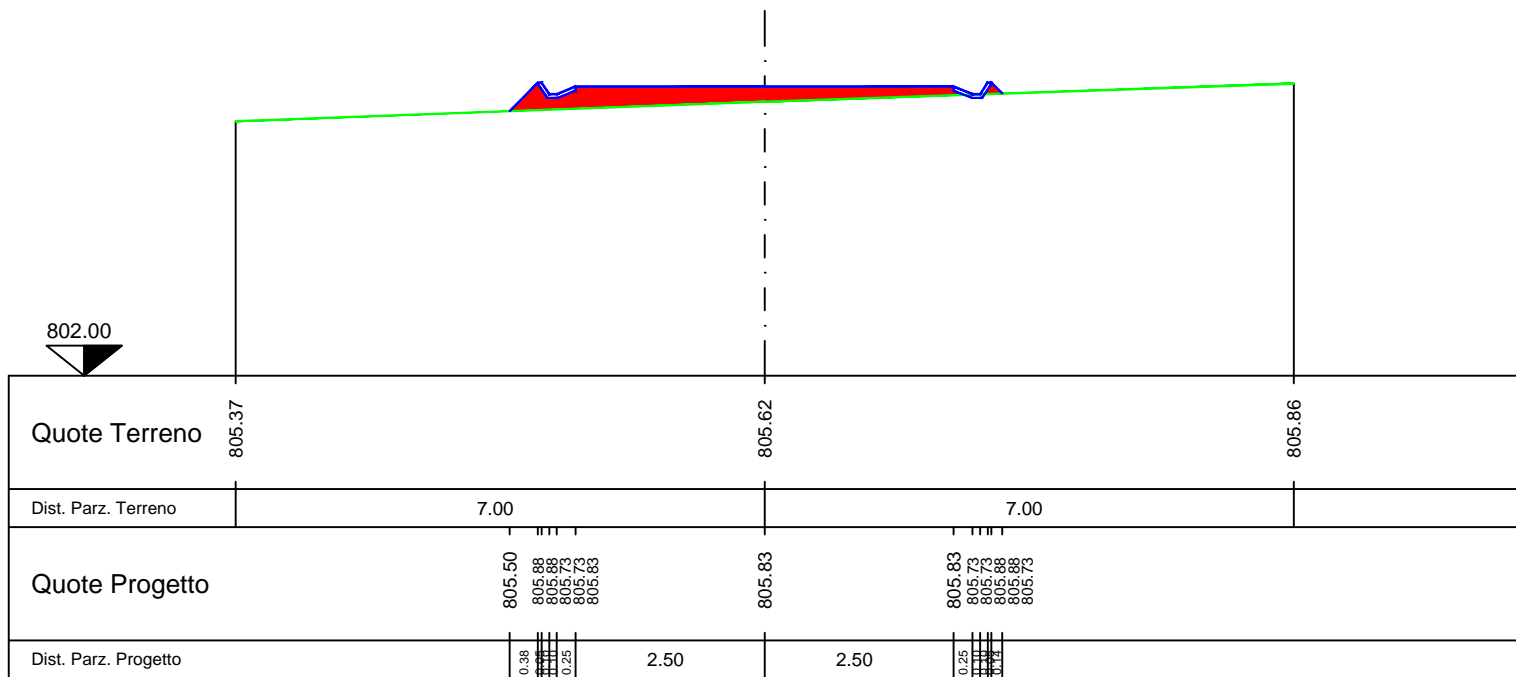
PROGR. 240.00
PARZ. 30.00



RIP. 1.21
SCA. 0.01

SEZ.NUM. 12

PROGR. 248.44
PARZ. 8.44



LEGENDA

Simbolo	Descrizione
	Scavo
	Riparto

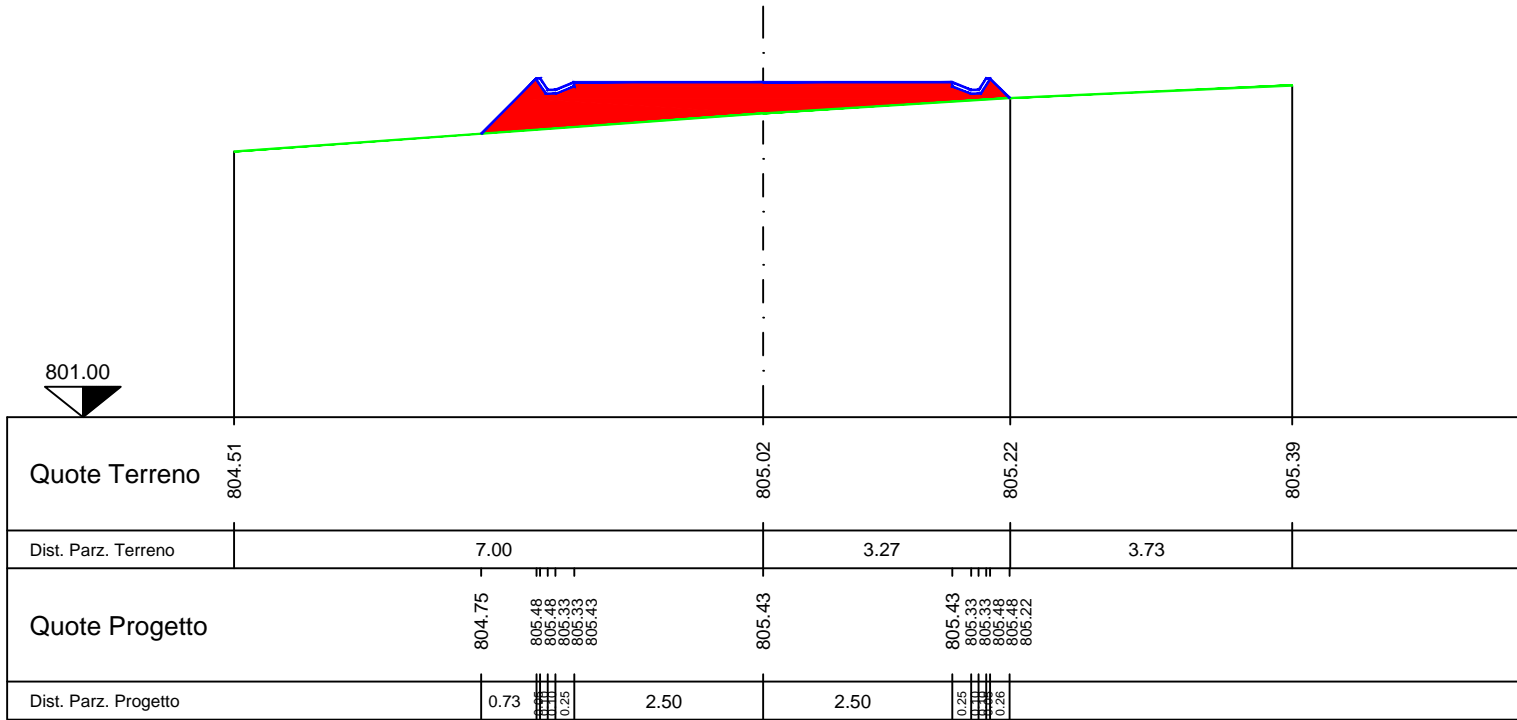
Simbolo	Descrizione
	Profilo di progetto
	Profilo del terreno

Simbolo	Descrizione
	Caneletta

RIP. 2.70
SCA. 0.00

SEZ.NUM. 13

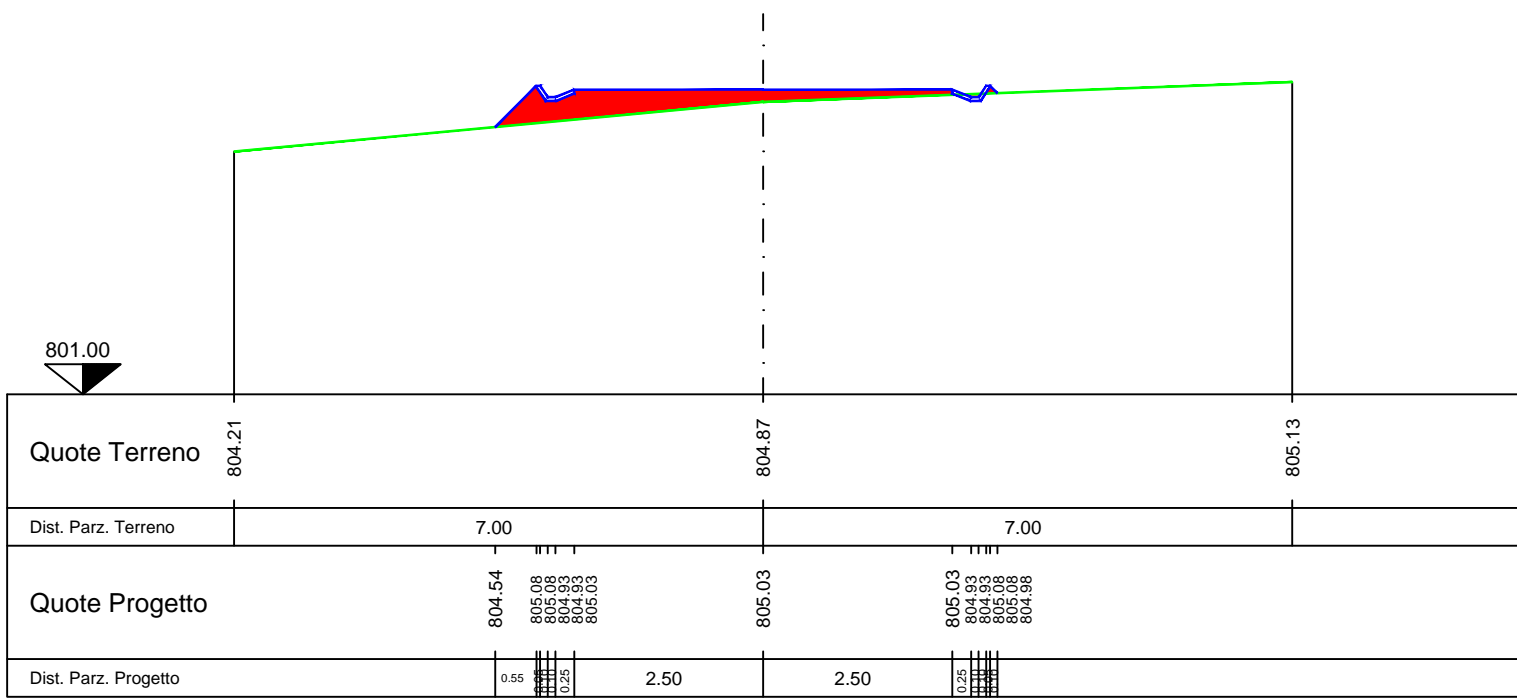
PROGR. 272.42
PARZ. 23.98



RIP. 1.30
SCA. 0.02

SEZ.NUM. 14

PROGR. 296.40
PARZ. 23.98



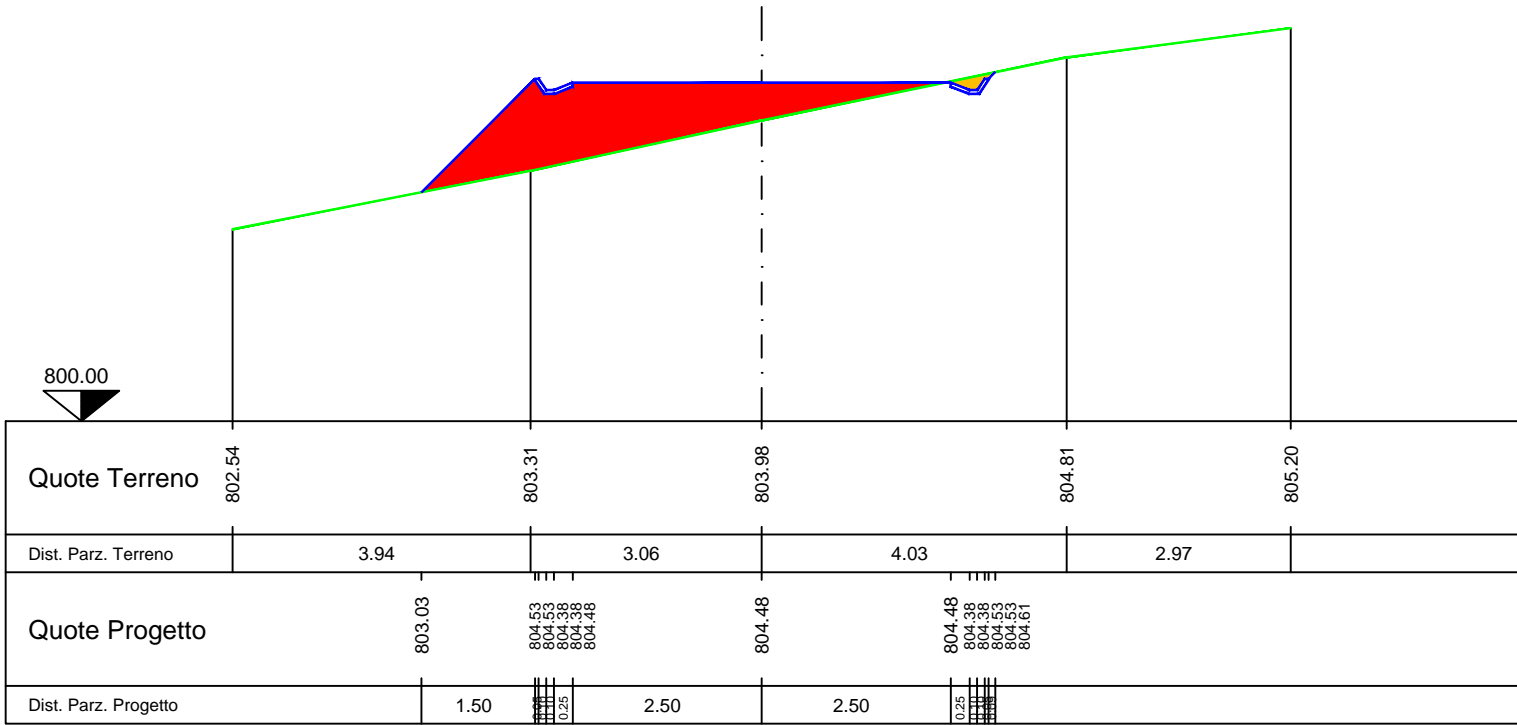
LEGENDA

Simbolo	Descrizione	Simbolo	Descrizione	Simbolo	Descrizione
	Scavo		Profilo di progetto		Caneletta
	Riparto		Profilo del terreno		

RIP. 3.95
SCA. 0.09

SEZ.NUM. 15

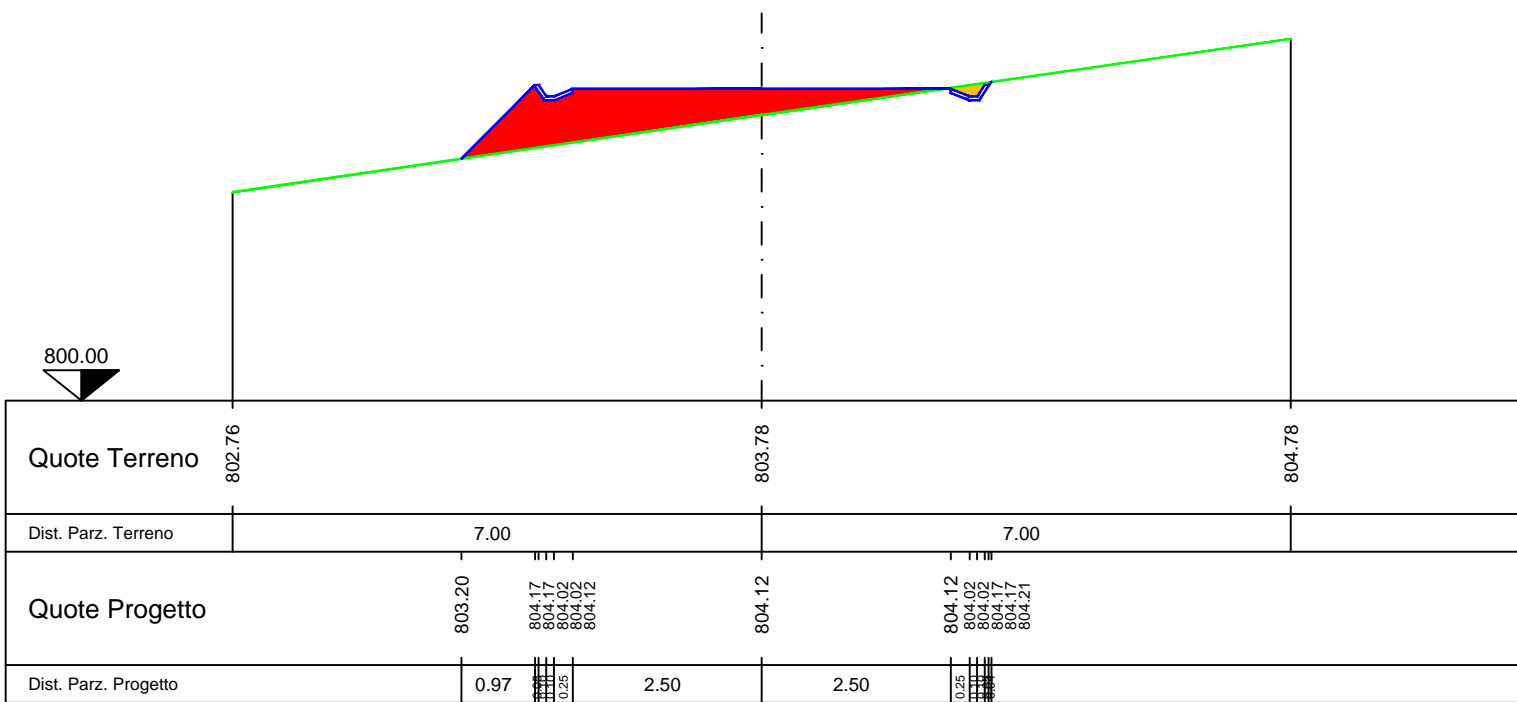
PROGR. 330.00
PARZ. 33.60



RIP. 2.46
SCA. 0.08

SEZ.NUM. 16

PROGR. 360.00
PARZ. 30.00



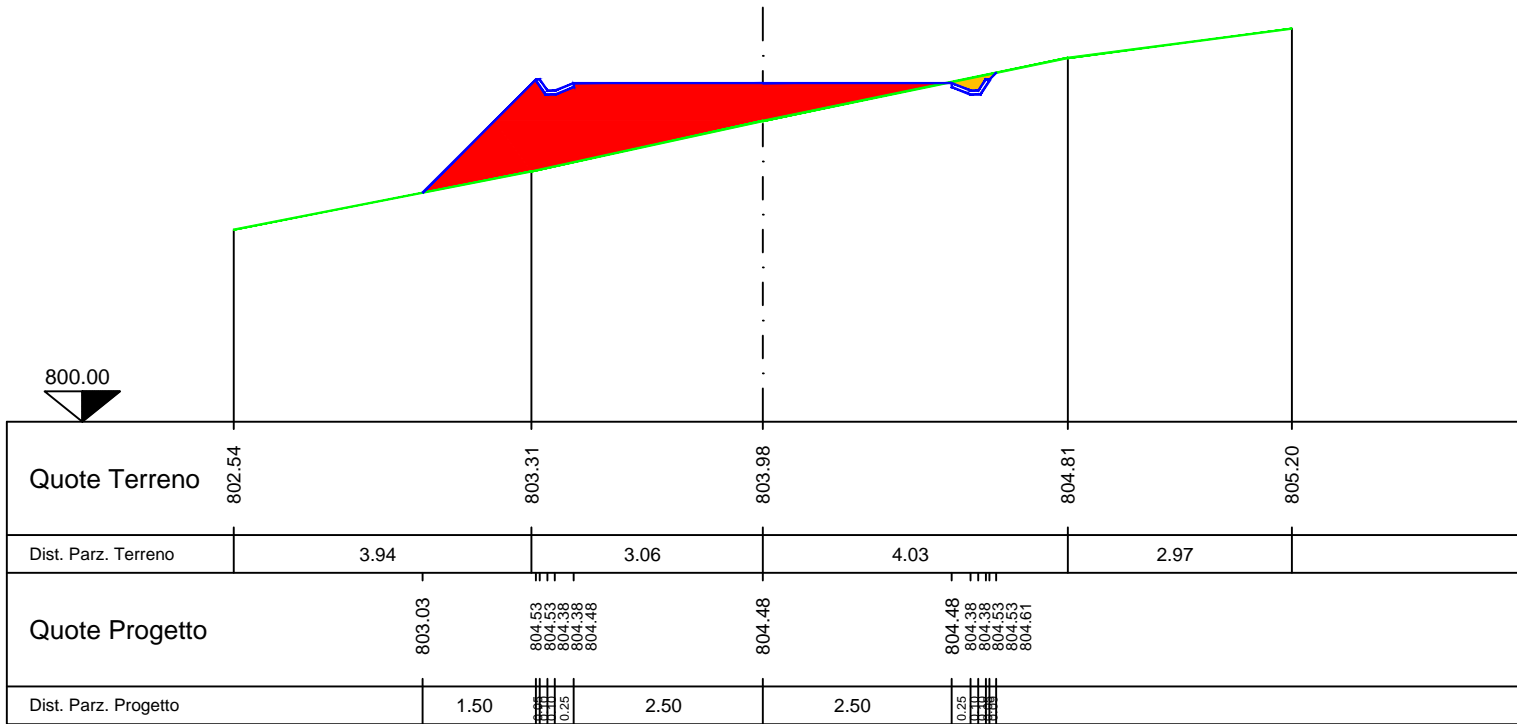
LEGENDA

Simbolo	Descrizione	Simbolo	Descrizione	Simbolo	Descrizione
	Scavo		Profilo di progetto		Caneletta
	Riparto		Profilo del terreno		

RIP. 3.95
SCA. 0.09

SEZ.NUM. 15

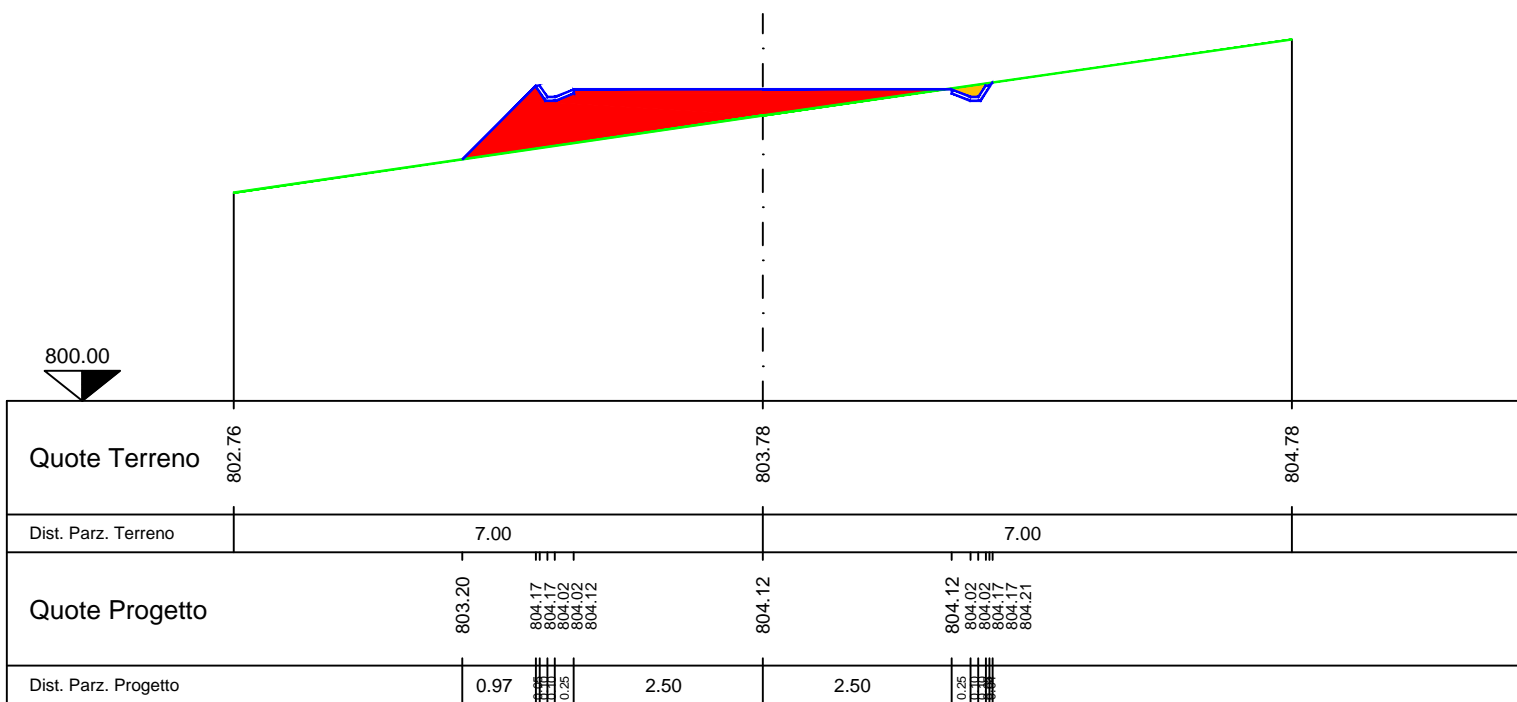
PROGR. 330.00
PARZ. 33.60



RIP. 2.46
SCA. 0.08

SEZ.NUM. 16

PROGR. 360.00
PARZ. 30.00



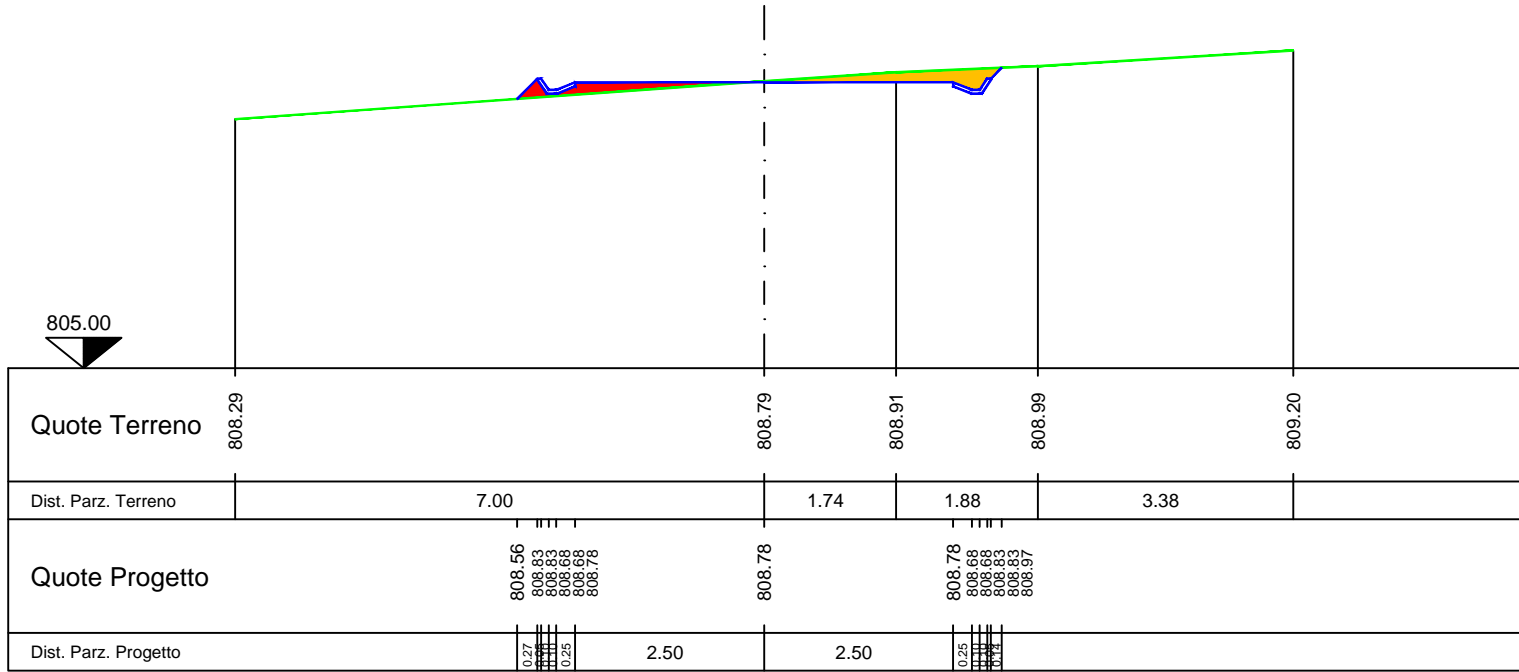
LEGENDA

Simbolo	Descrizione	Simbolo	Descrizione	Simbolo	Descrizione
	Scavo		Profilo di progetto		Caneletta
	Riparto		Profilo del terreno		

RIP. 0.27
SCA. 0.39

SEZ.NUM. 19

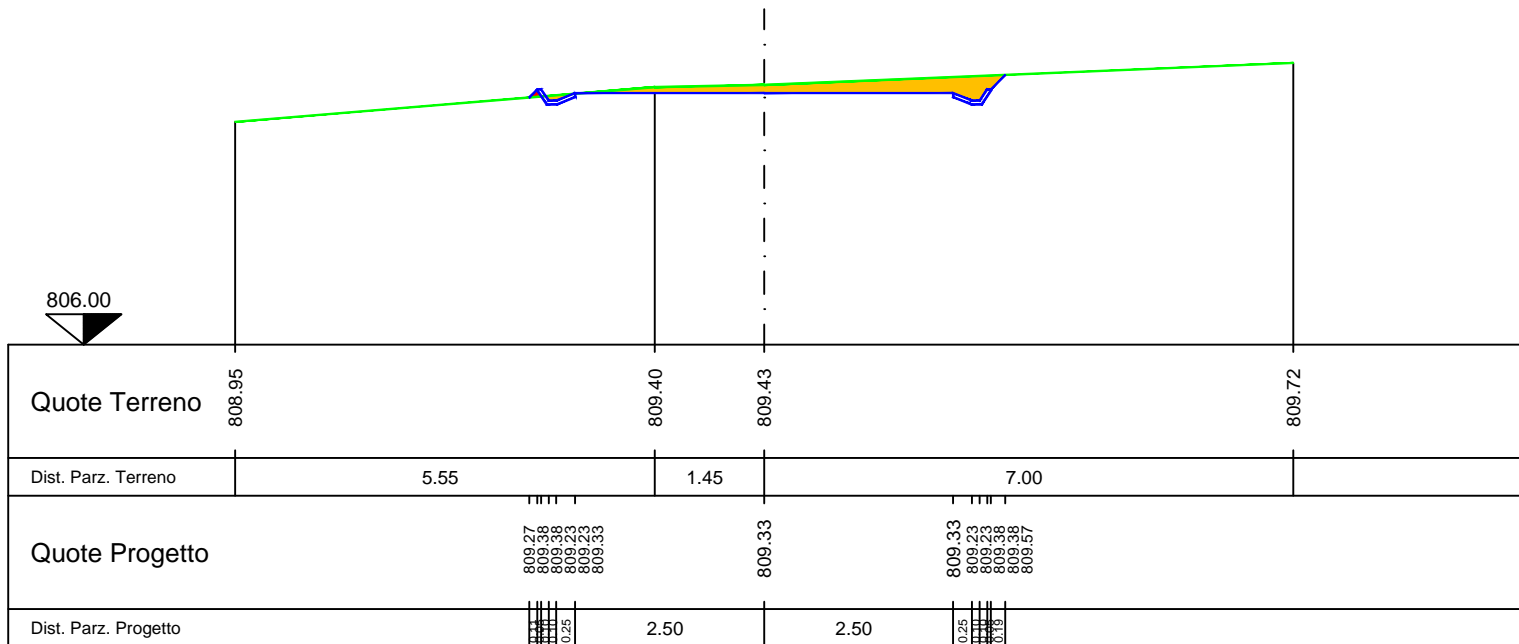
PROGR. 440.31
PARZ. 18.45



RIP. 0.01
SCA. 0.79

SEZ.NUM. 20

PROGR. 450.00
PARZ. 9.69



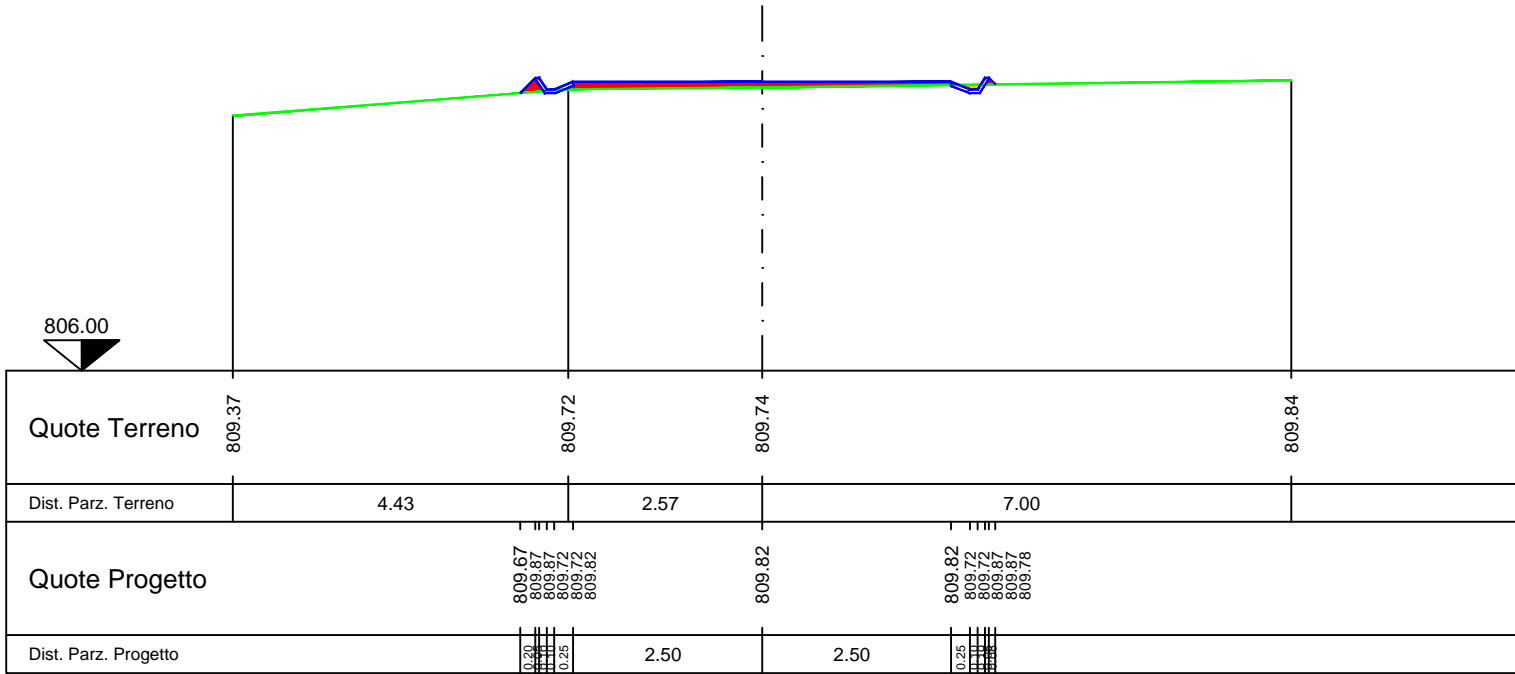
LEGENDA

Simbolo	Descrizione	Simbolo	Descrizione	Simbolo	Descrizione
	Scavo		Profilo di progetto		Caneletta
	Riparto		Profilo del terreno		

RIP. 0.40
SCA. 0.04

SEZ.NUM. 21

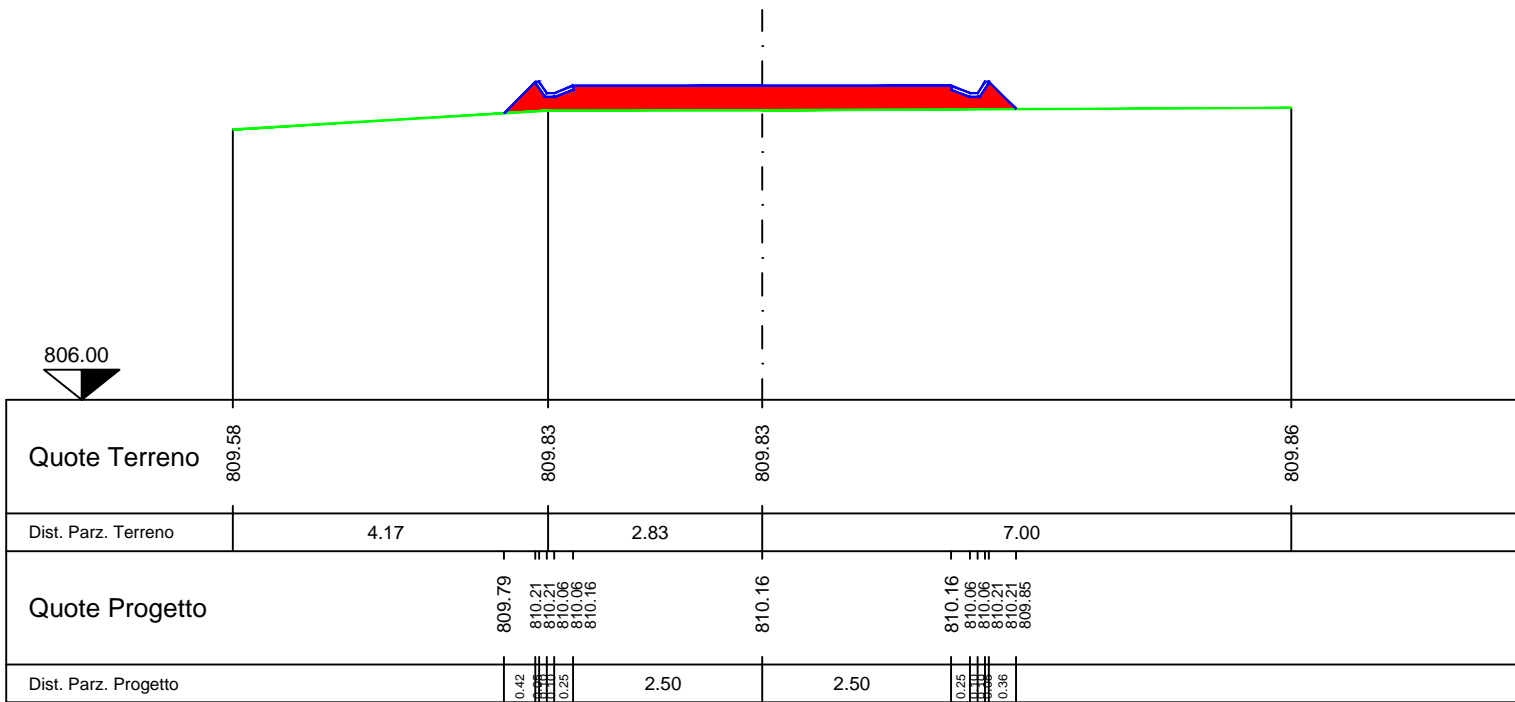
PROGR. 458.76
PARZ. 8.76



RIP. 1.99
SCA. 0.00

SEZ.NUM. 22

PROGR. 464.76
PARZ. 6.00



LEGENDA

Simbolo	Descrizione
	Scavo
	Ripporto

Simbolo	Descrizione
	Profilo di progetto
	Profilo del terreno

Simbolo	Descrizione
	Caneletta



REGIONE MOLISE



COMUNE DI RICCIA



COMUNE DI
CERCEMAGGIORE



PROVINCIA DI
CAMPOBASSO

Progetto definitivo per la realizzazione di un parco eolico da 39,2 MW nel Comune di Riccia (CB) con opere di connessione nel Comune di Cercemaggiore (CB)



Proponente



New green energy s.r.l.

Via Diocleziano, 107
cap 80125 Napoli
Tel:081-195 66613

Progettazione



Viale Michelangelo, 71
80129 Napoli
TEL.081 579 7998
mail: tecnico.inse@gmail.com

Amm. Francesco Di Maso
Ing. Nicola Galdiero

Collaboratori:
Geol. V.E. Iervolino
Dott. A. Ianiro
Archeol. A. Vella
Ing. V. Triunfo
Arch. C. Gaudiero
Dott.ssa M. Mauro
Ing. E. Fama'

Elaborato

Nome Elaborato:

SEZIONI STRADALI RAMO "d"

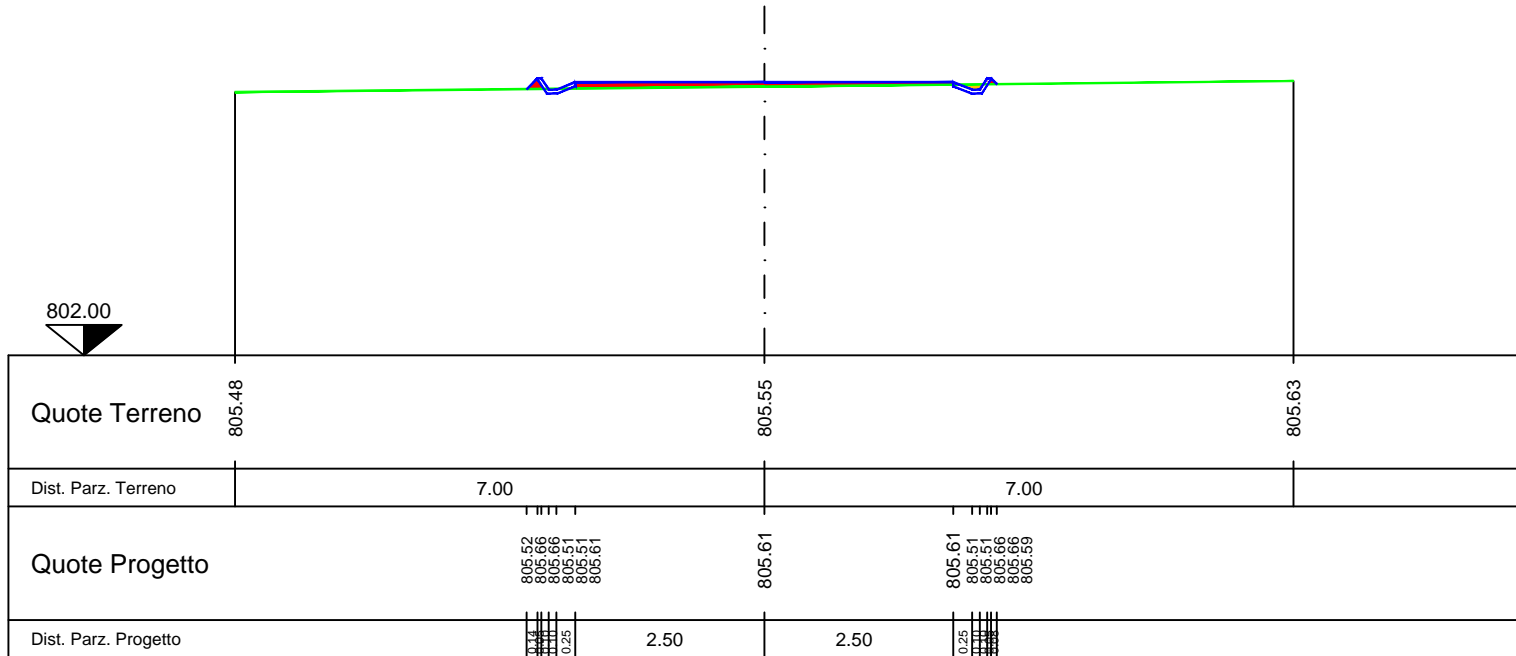
00	Giugno 2021	PRIMA EMISSIONE		INSE s.r.l.	INSE s.r.l.
Rev.	Data	Oggetto della revisione		Elaborazione	Verifica
Scala:	1:100				
Formato:	A4	Codice Pratica	S216	Codice Elaborato	HS216-OC17-D



RIP. 0.33
SCA. 0.05

SEZ.NUM. 1

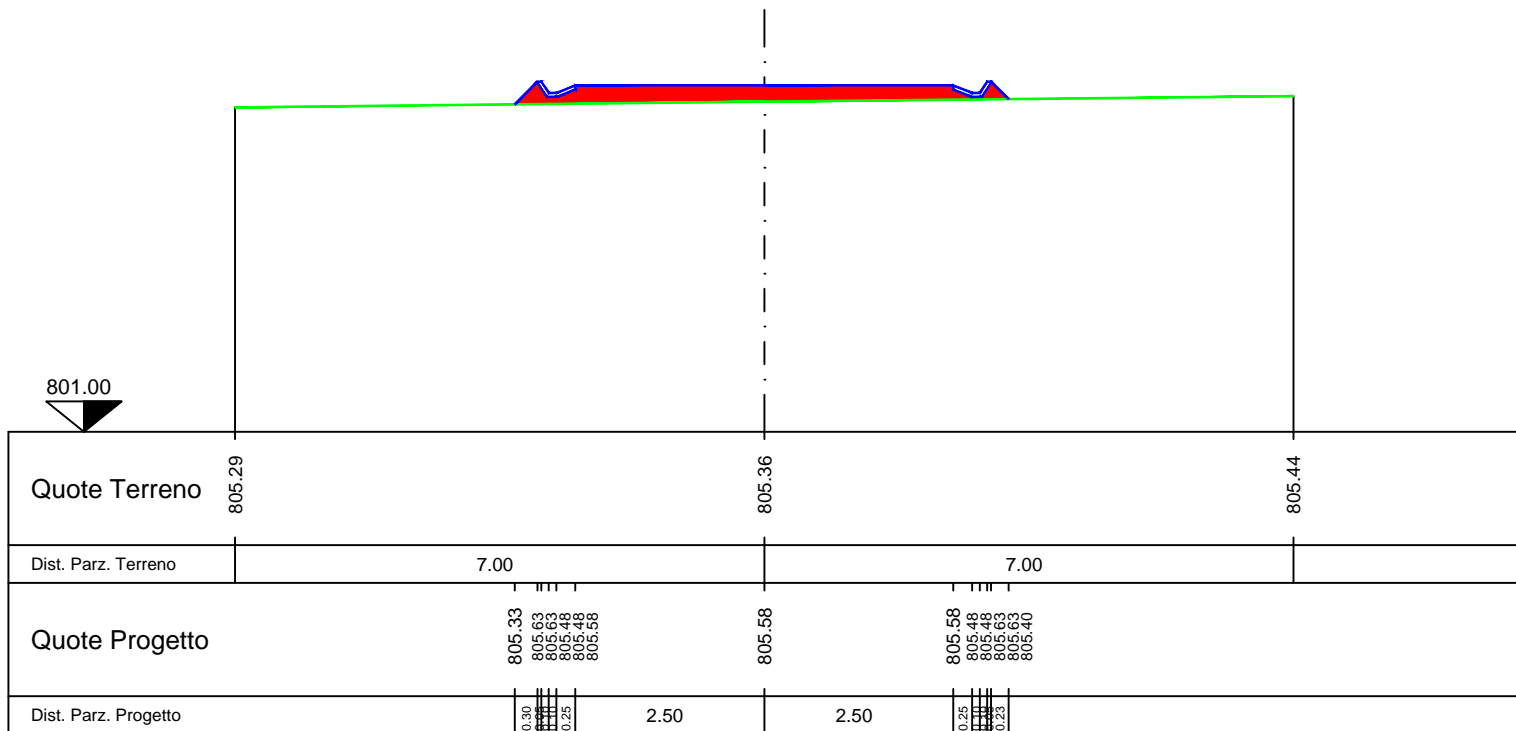
PROGR. 0.00
PARZ. 0.00



RIP. 1.27
SCA. 0.00

SEZ.NUM. 2

PROGR. 15.00
PARZ. 15.00



LEGENDA

Simbolo	Descrizione
	Scavo
	Ripporto

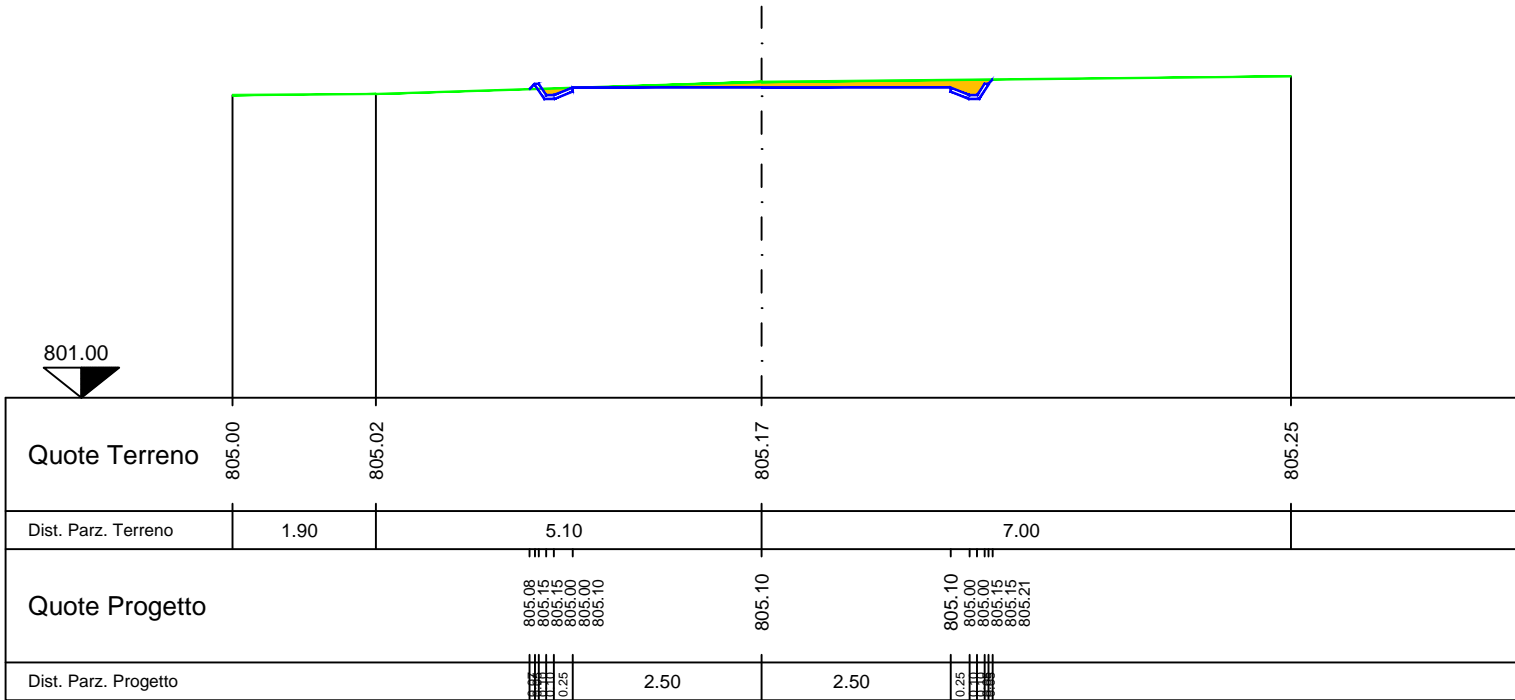
Simbolo	Descrizione
	Profilo di progetto
	Profilo del terreno

Simbolo	Descrizione
	Caneletta

RIP. 0.01
SCA. 0.45

SEZ.NUM. 3

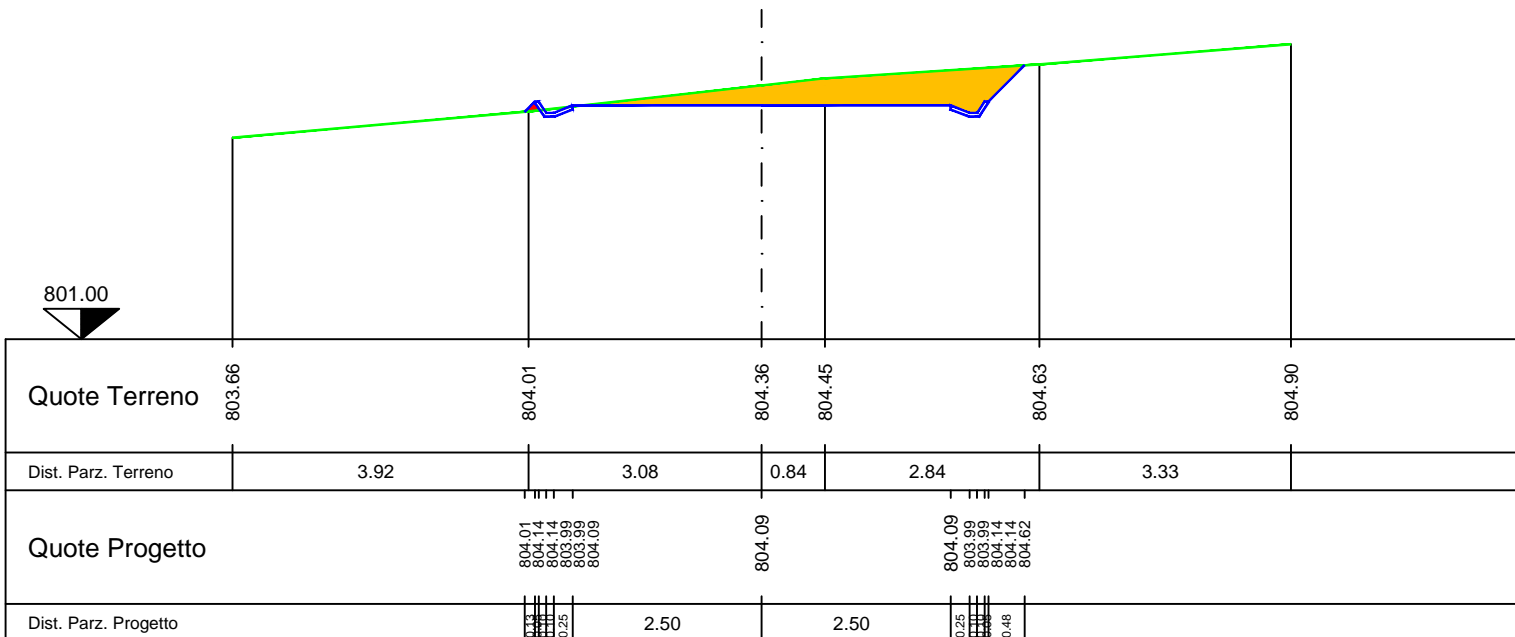
PROGR. 30.00
PARZ. 15.00



RIP. 0.02
SCA. 1.69

SEZ.NUM. 4

PROGR. 45.00
PARZ. 15.00



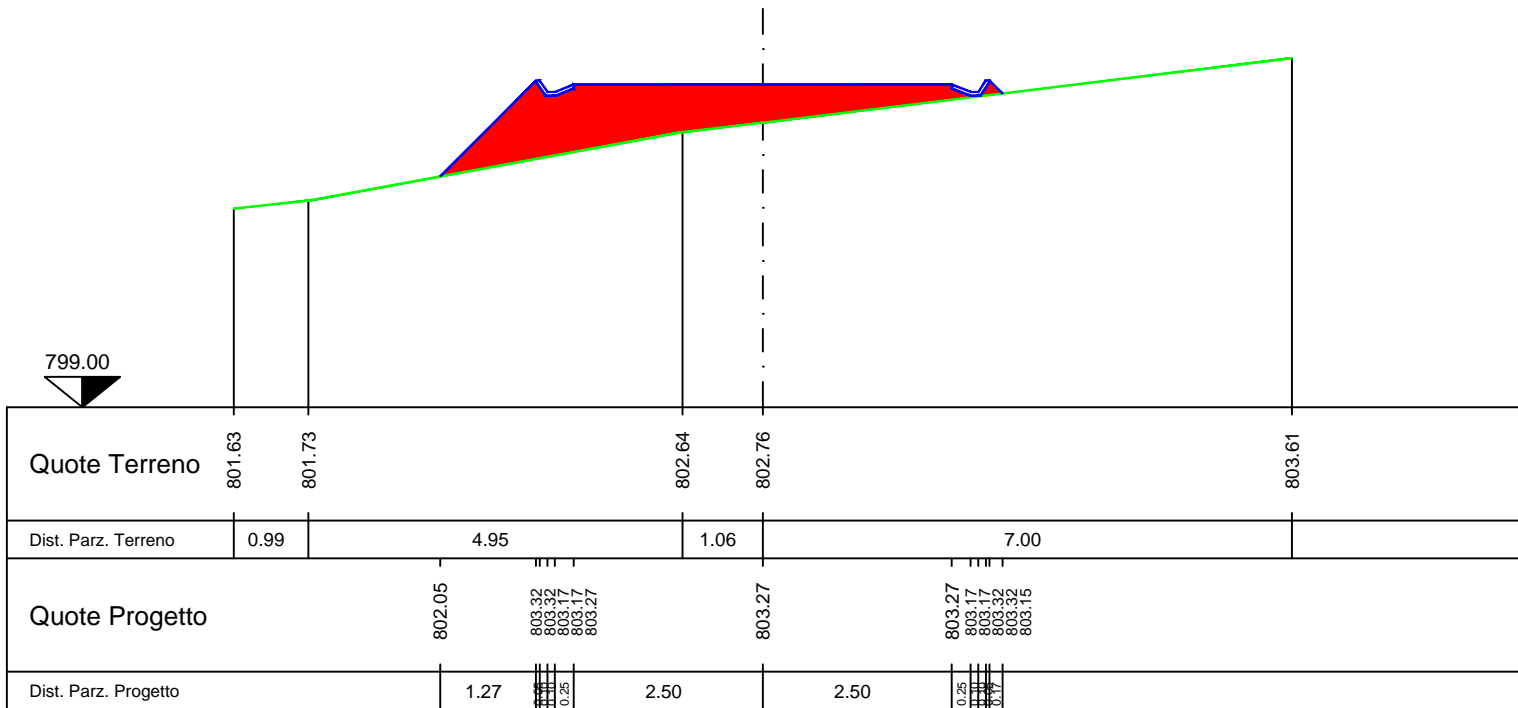
LEGENDA

Simbolo	Descrizione	Simbolo	Descrizione	Simbolo	Descrizione
	Scavo		Profilo di progetto		Caneletta
	Riparto		Profilo del terreno		

RIP. 3.72
SCA. 0.00

SEZ.NUM. 5

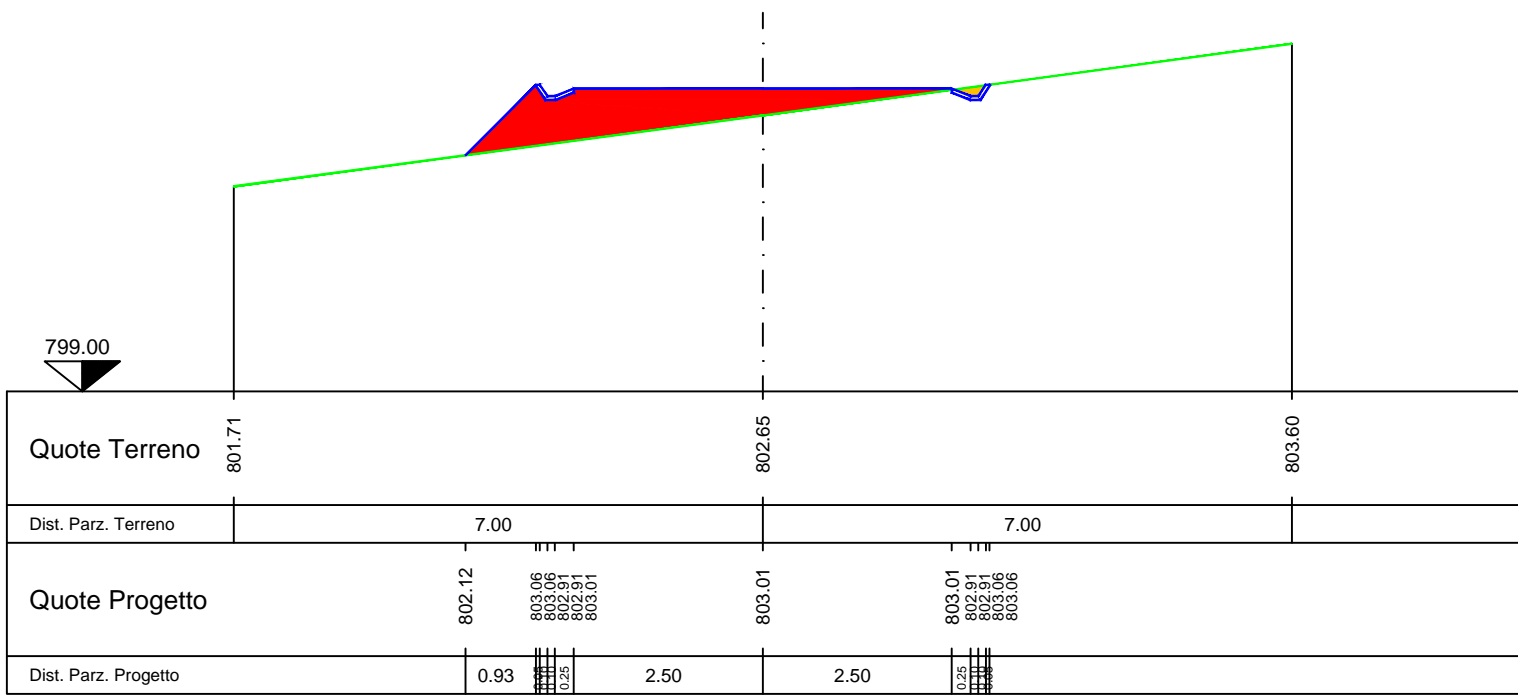
PROGR. 60.00
PARZ. 15.00



RIP. 2.47
SCA. 0.06

SEZ.NUM. 6

PROGR. 75.00
PARZ. 15.00



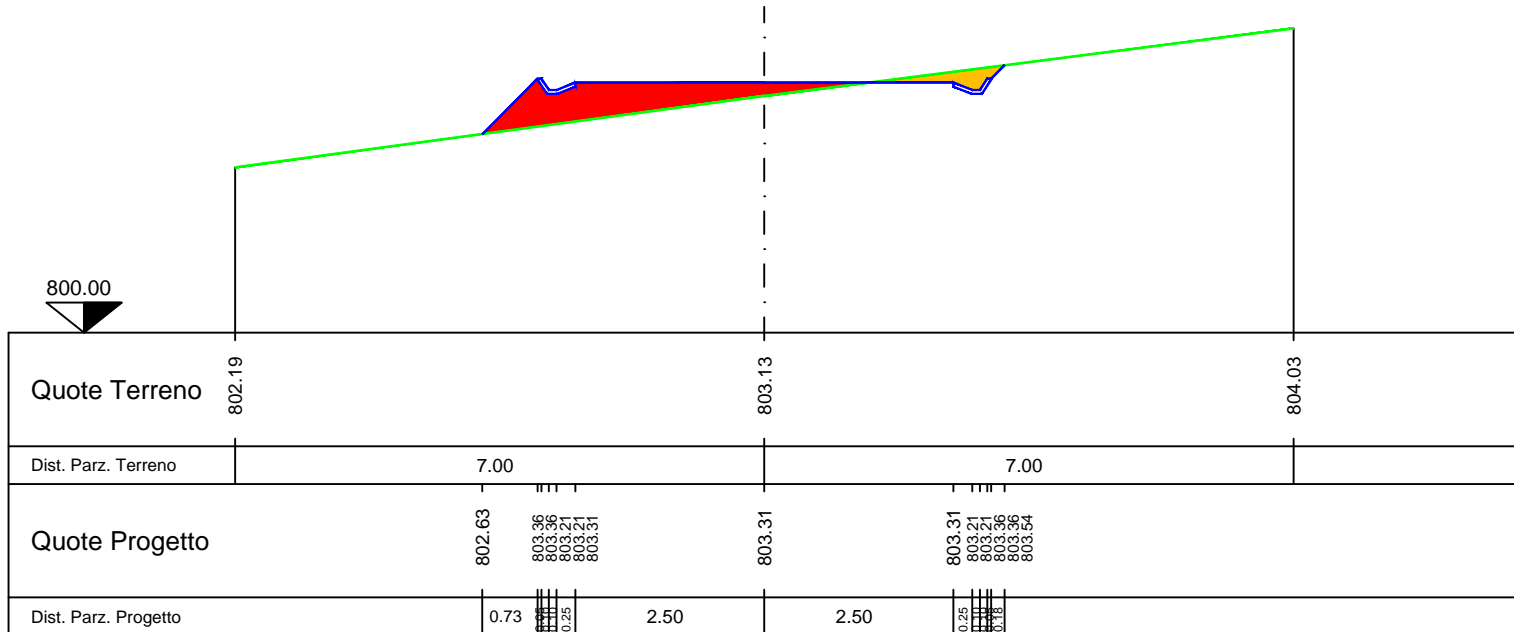
LEGENDA

Simbolo	Descrizione	Simbolo	Descrizione	Simbolo	Descrizione
	Scavo		Profilo di progetto		Caneletta
	Riparto		Profilo del terreno		

RIP. 1.45
SCA. 0.23

SEZ.NUM. 7

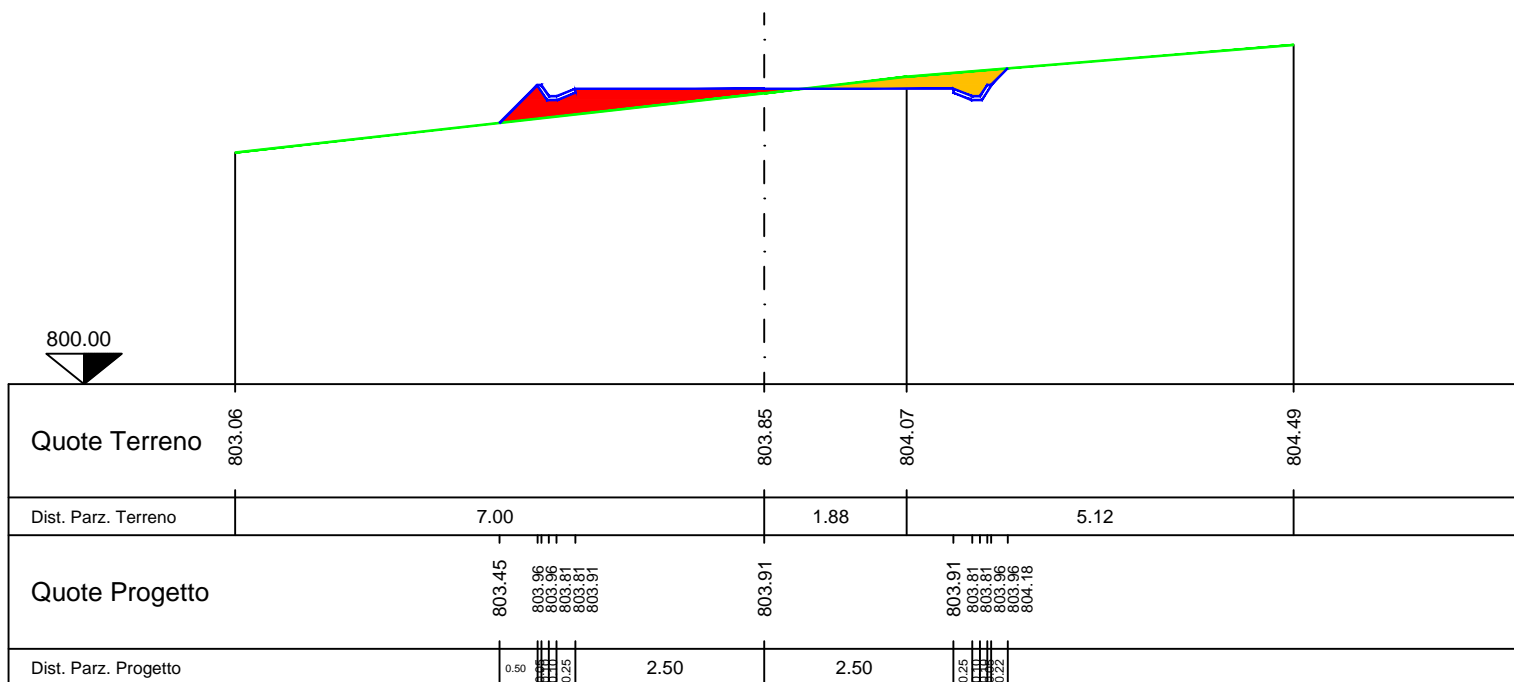
PROGR. 90.00
PARZ. 15.00



RIP. 0.77
SCA. 0.41

SEZ.NUM. 8

PROGR. 105.00
PARZ. 15.00



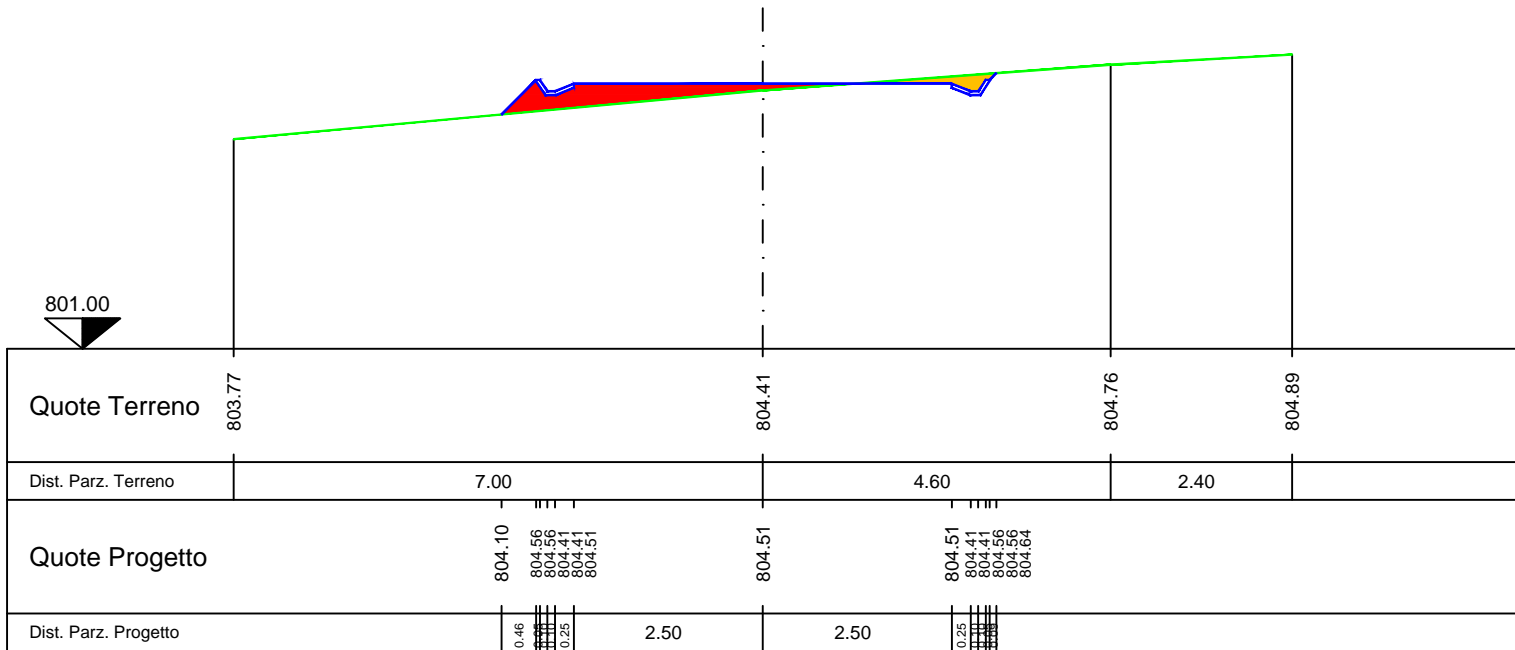
LEGENDA

Simbolo	Descrizione	Simbolo	Descrizione	Simbolo	Descrizione
	Scavo		Profilo di progetto		Caneletta
	Ripporto		Profilo del terreno		

RIP. 0.79
SCA. 0.17

SEZ.NUM. 9

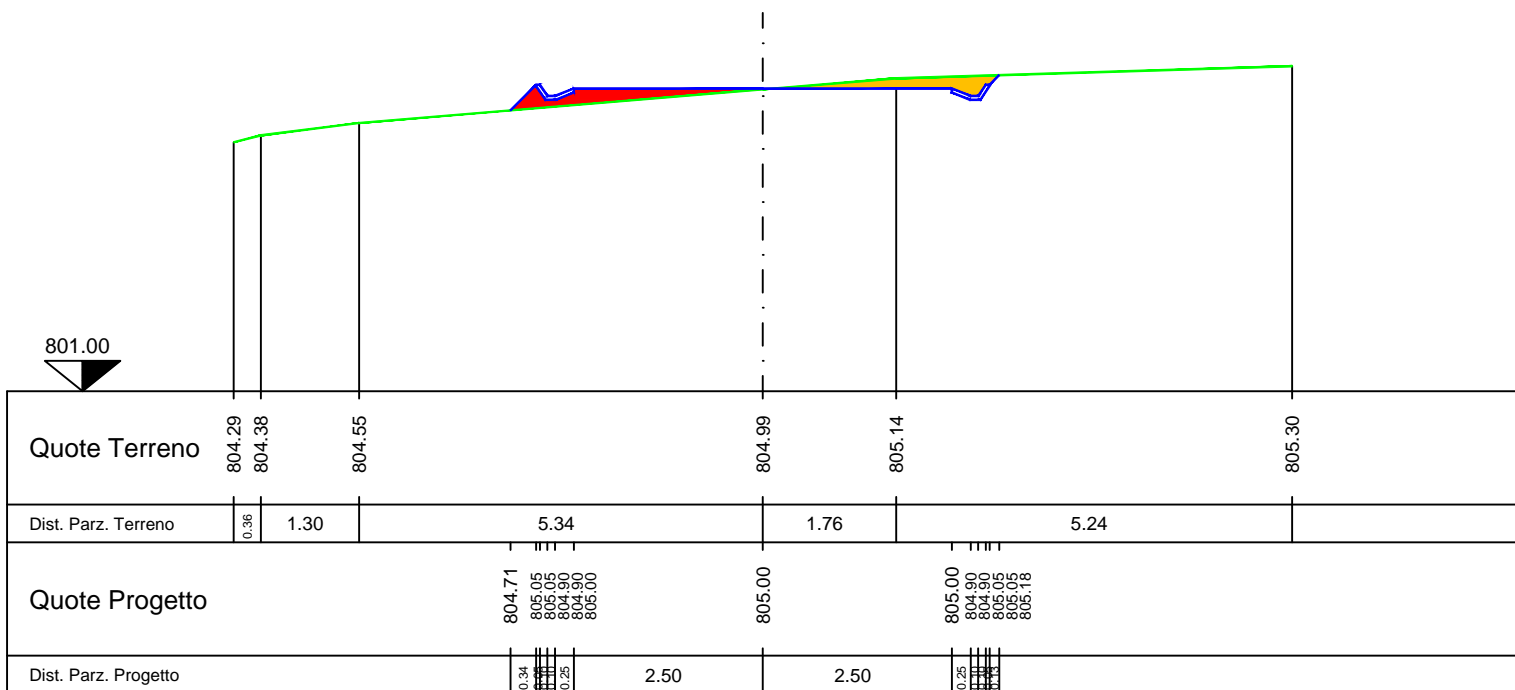
PROGR. 120.00
PARZ. 15.00



RIP. 0.42
SCA. 0.36

SEZ.NUM. 10

PROGR. 135.00
PARZ. 15.00



LEGENDA

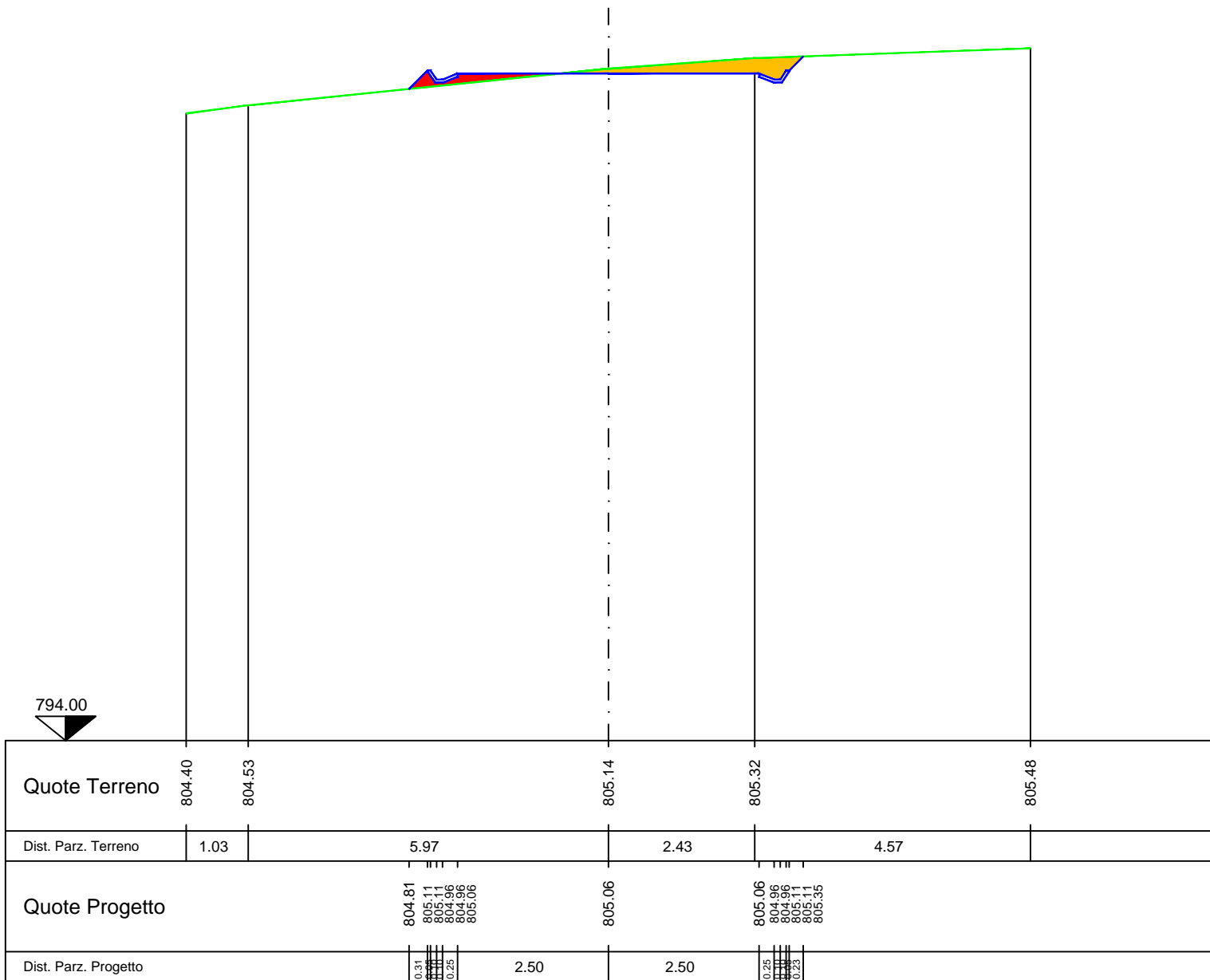
Simbolo	Descrizione	Simbolo	Descrizione	Simbolo	Descrizione
	Scavo		Profilo di progetto		Caneletta
	Riparto		Profilo del terreno		

RIP. 0.24
SCA. 0.67






SEZ.NUM. 11

PROGR. 148.66
PARZ. 13.66

794.00

LEGENDA

Simbolo	Descrizione	Simbolo	Descrizione	Simbolo	Descrizione
	Scavo		Profilo di progetto		Caneletta
	Riparto		Profilo del terreno		



REGIONE MOLISE



COMUNE DI RICCIA



COMUNE DI
CERCEMAGGIORE



PROVINCIA DI
CAMPOBASSO

Progetto definitivo per la realizzazione di un parco eolico da 39,2 MW nel Comune di Riccia (CB) con opere di connessione nel Comune di Cercemaggiore (CB)



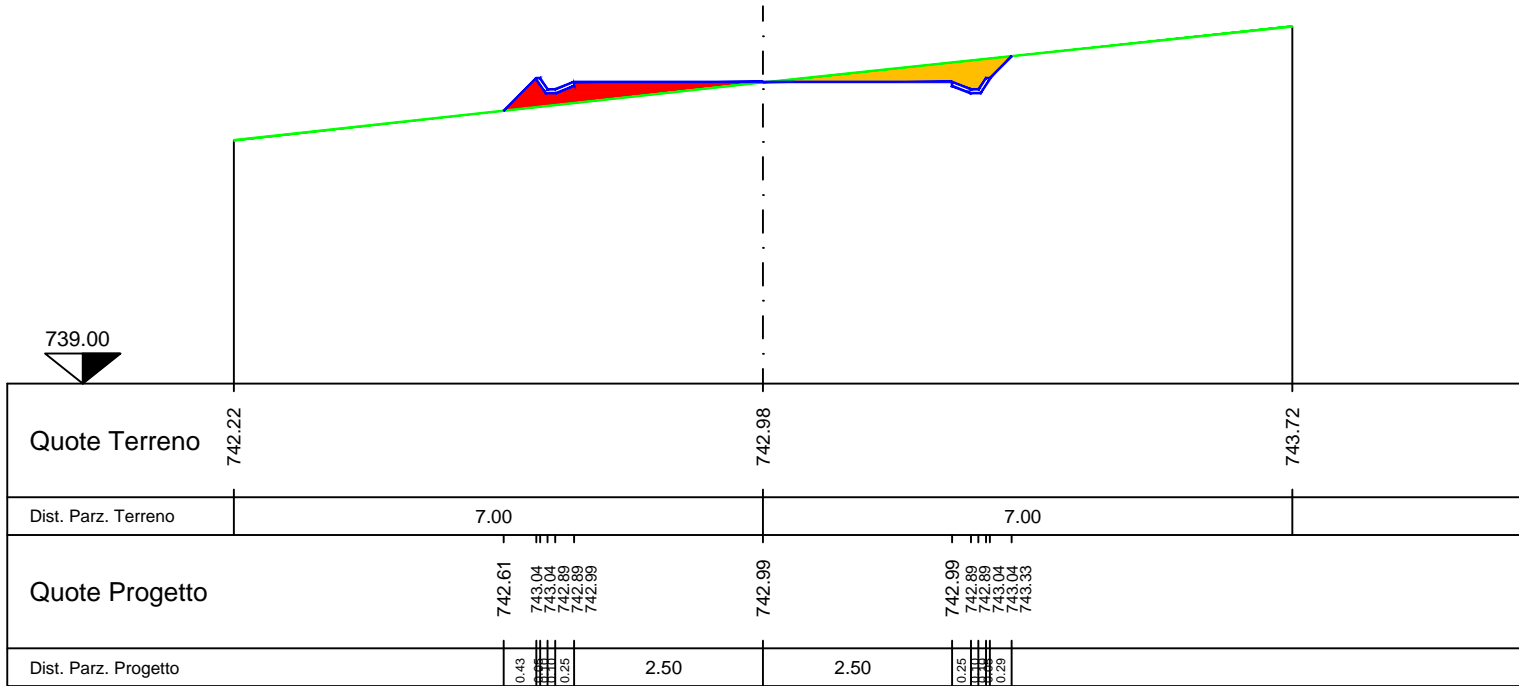
Proponente	 <p>New green energy s.r.l. Via Deocleziano, 107 cap 80125 Napoli Tel:081-195 66613</p>					
Progettazione	 <p><i>Viale Michelangelo, 71</i> 80129 Napoli TEL.081 579 7998 mail: tecnico.inse@gmail.com</p> <p style="text-align: right;">Collaboratori: Geol. V.E.Iervolino Dott. A. Ianiro Archeol. A. Vella Ing. V. Triunfo Arch. C. Gaudiero Dott.ssa M. Mauro Ing. E. Fama'</p> <p style="text-align: right;">Amm. Francesco Di Maso Ing. Nicola Galdiero</p>					
Elaborato	<p>Nome Elaborato:</p> <p style="text-align: center;">SEZIONI STRADALI RAMO WTG 01</p>					
00	Giugno 2021	PRIMA EMISSIONE	INSE s.r.l.	INSE s.r.l.	INSE s.r.l.	
Rev.	Data	Oggetto della revisione	Elaborazione	Verifica	Approvazione	
Scala:	1:100					
Formato:	A4					
	Codice Pratica	S216		Codice Elaborato	HS216-OC17-D	



RIP. 0.55
SCA. 0.54

SEZ.NUM. 1

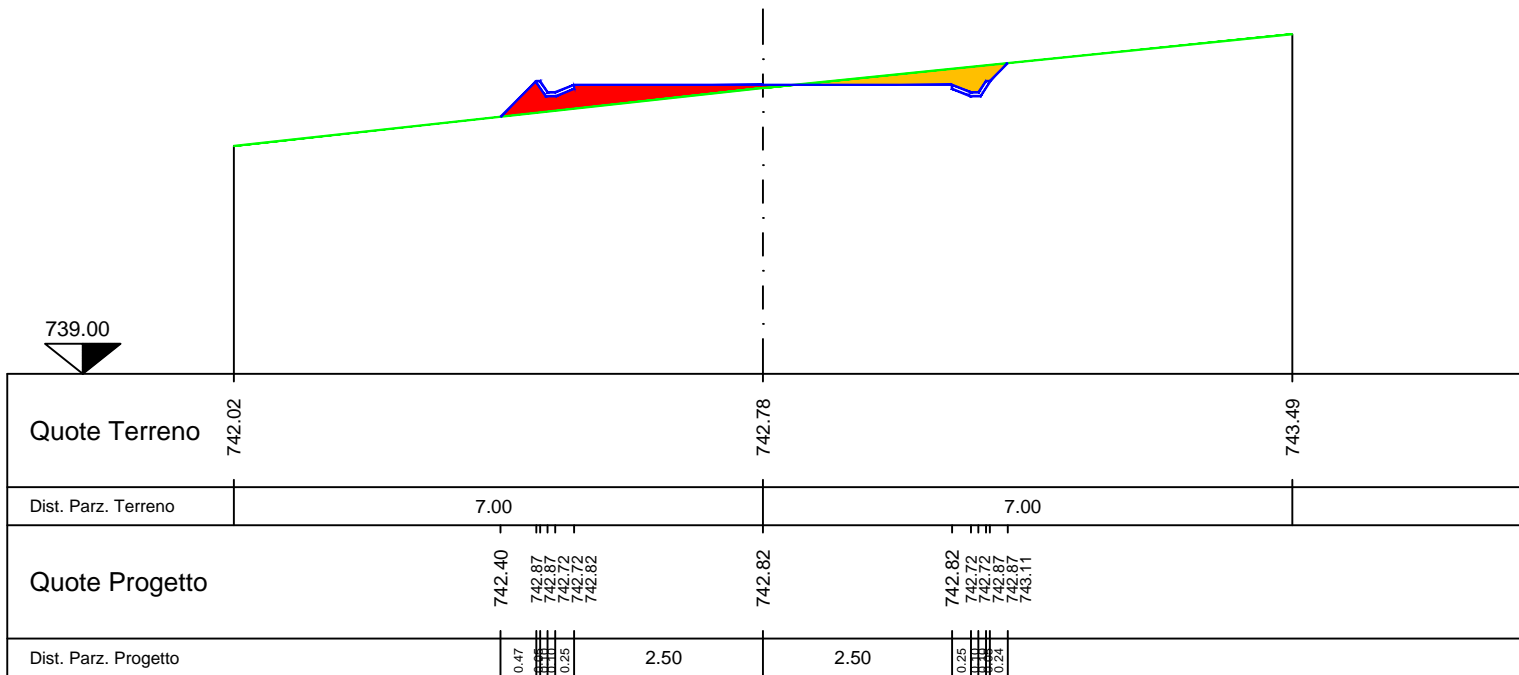
PROGR. 0.00
PARZ. 0.00



RIP. 0.68
SCA. 0.42

SEZ.NUM. 2

PROGR. 2.91
PARZ. 2.91



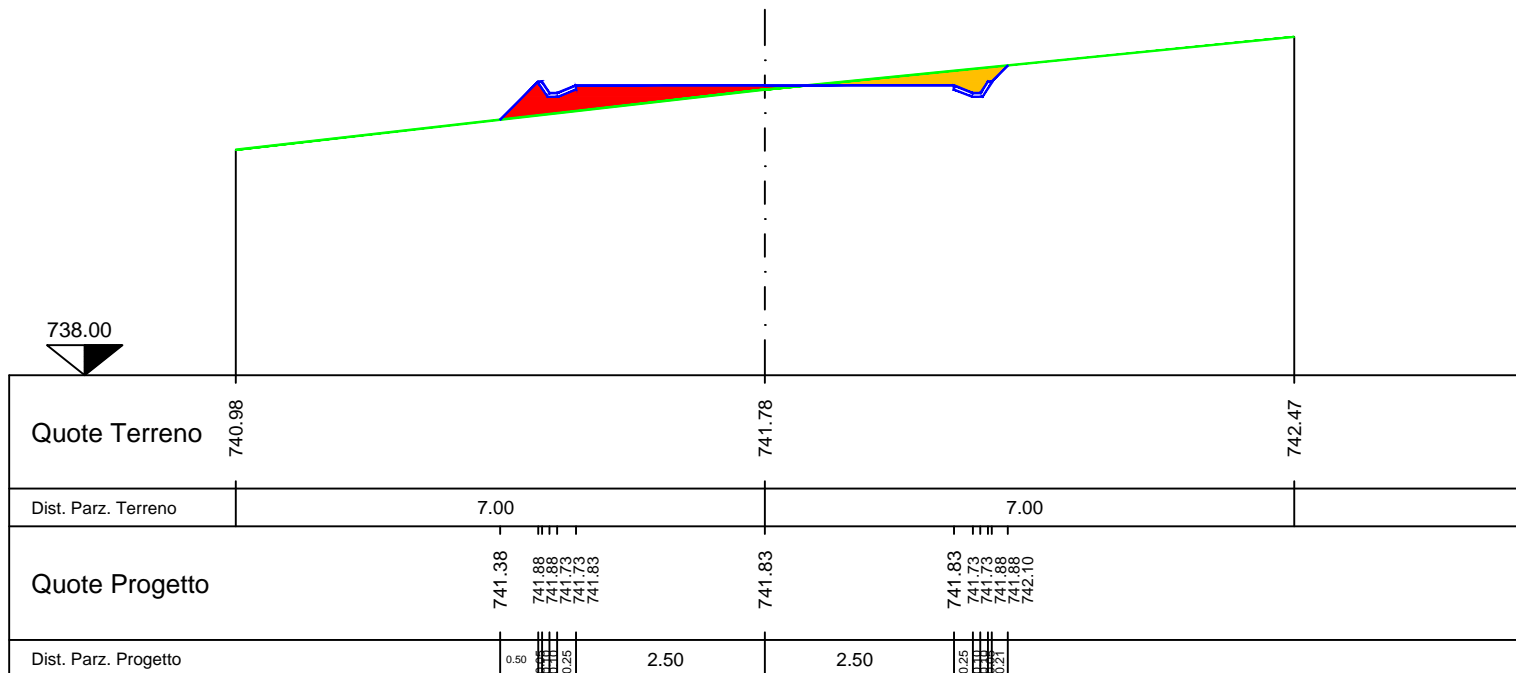
LEGENDA

Simbolo	Descrizione	Simbolo	Descrizione	Simbolo	Descrizione
	Scavo		Profilo di progetto		Caneletta
	Riparto		Profilo del terreno		

RIP. 0.76
SCA. 0.37

SEZ.NUM. 3

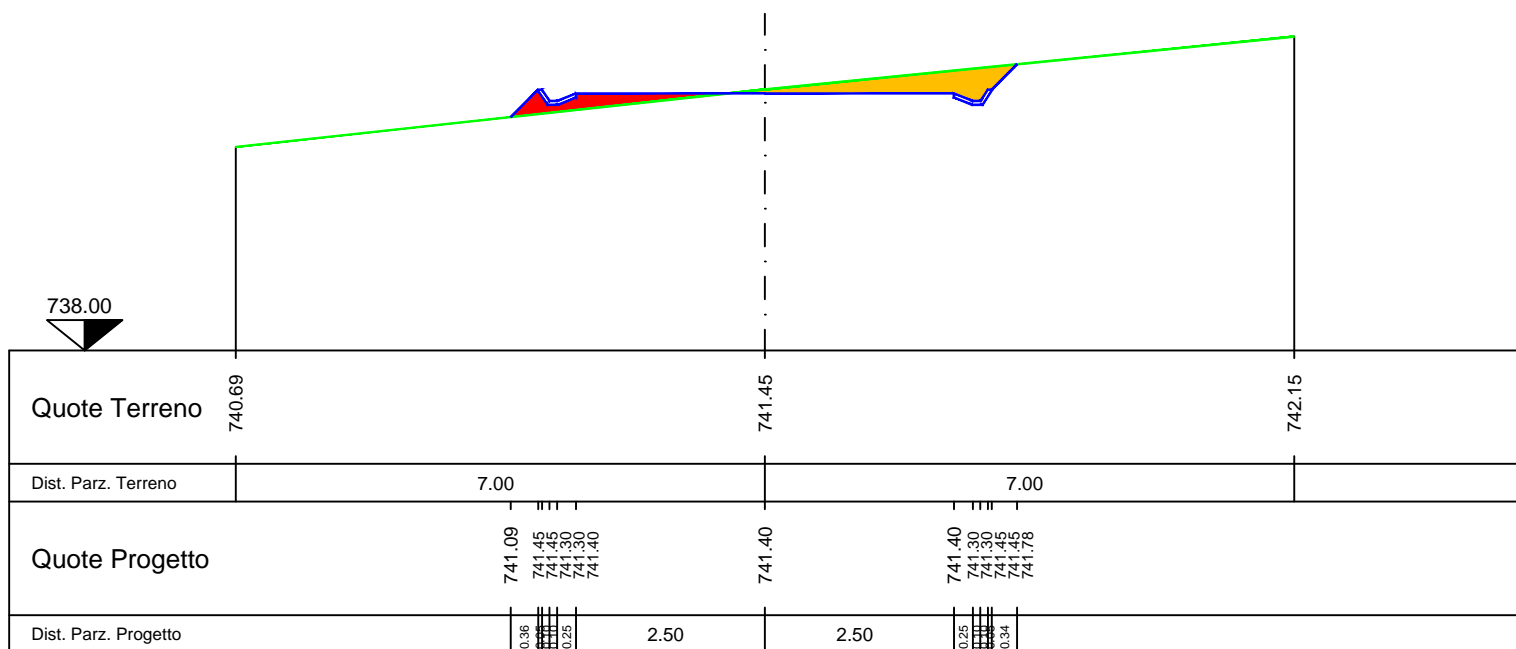
PROGR. 20.00
PARZ. 17.08



RIP. 0.36
SCA. 0.72

SEZ.NUM. 4

PROGR. 26.57
PARZ. 6.57



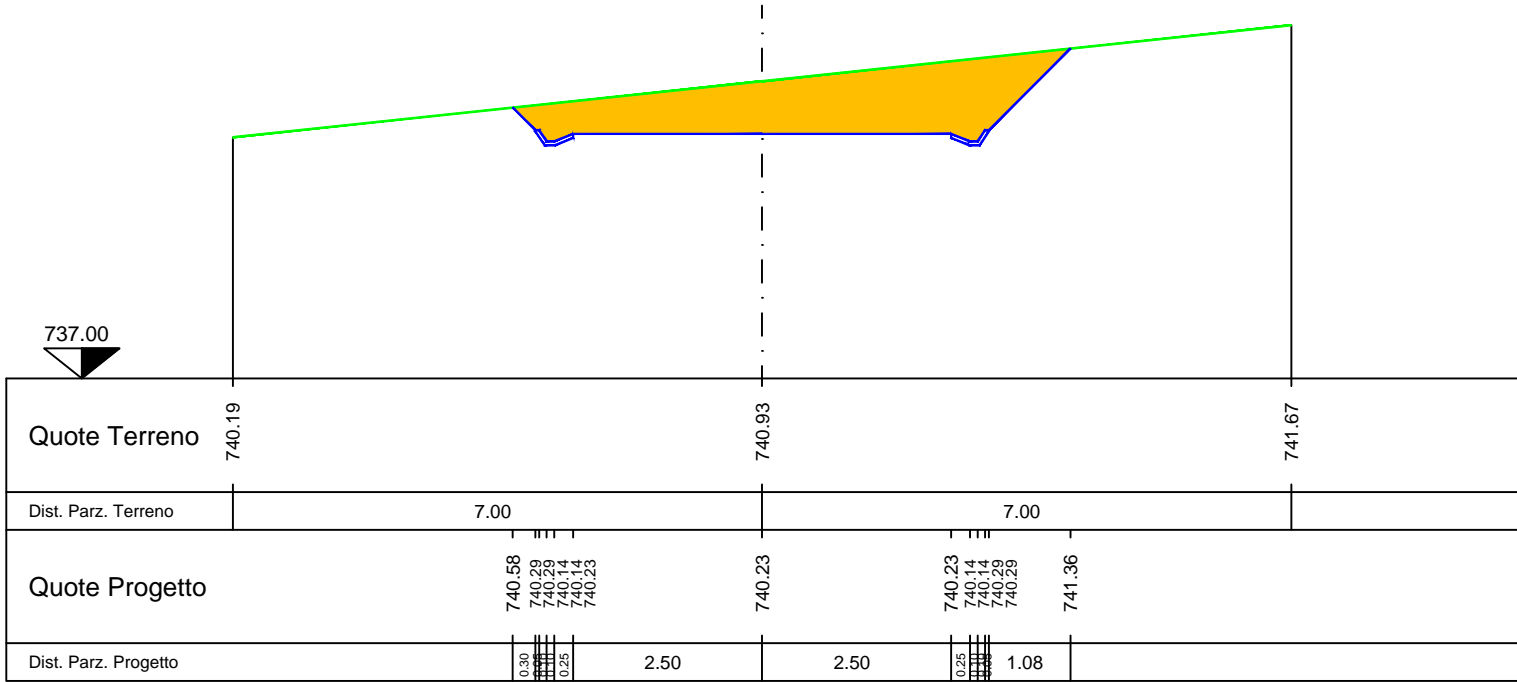
LEGENDA

Simbolo	Descrizione	Simbolo	Descrizione	Simbolo	Descrizione
	Scavo		Profilo di progetto		Caneletta
	Riparto		Profilo del terreno		

RIP. 0.00
SCA. 4.87

SEZ.NUM. 5

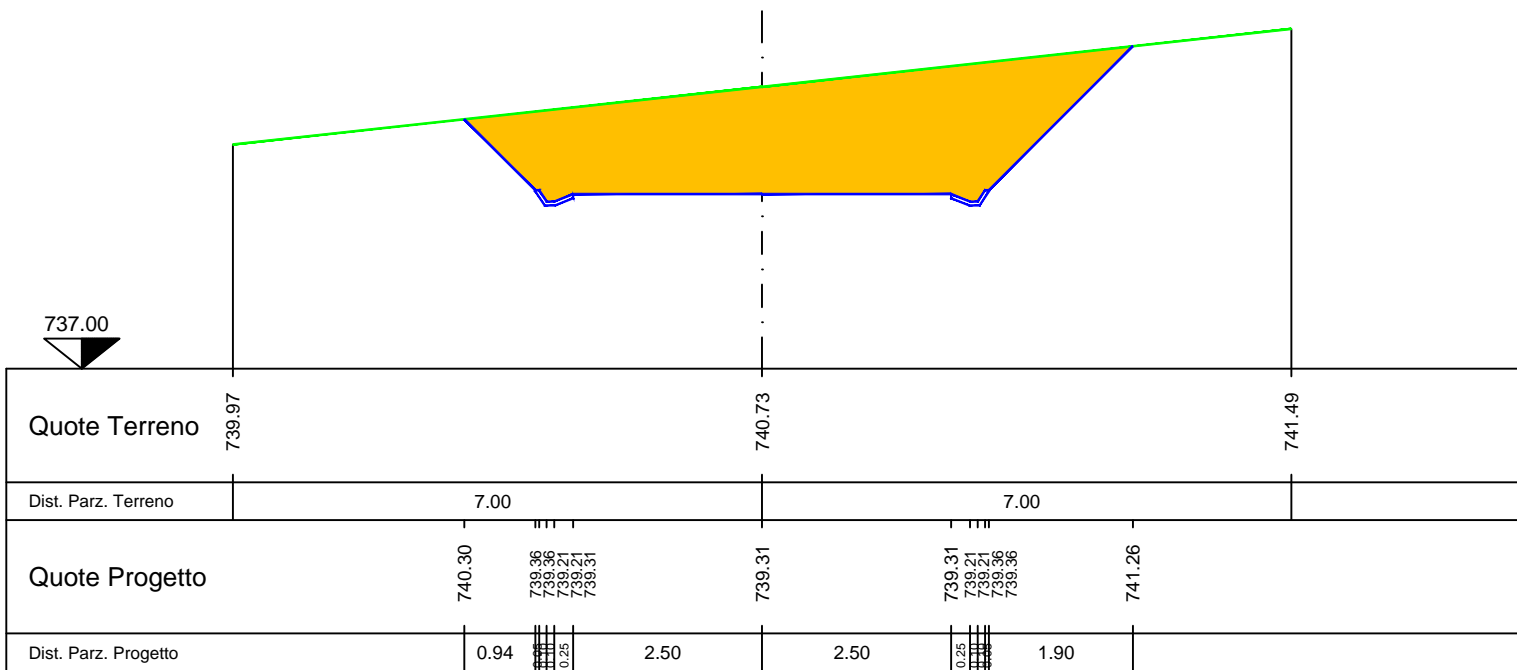
PROGR. 40.00
PARZ. 13.43



RIP. 0.00
SCA. 10.73

SEZ.NUM. 6

PROGR. 50.22
PARZ. 10.22



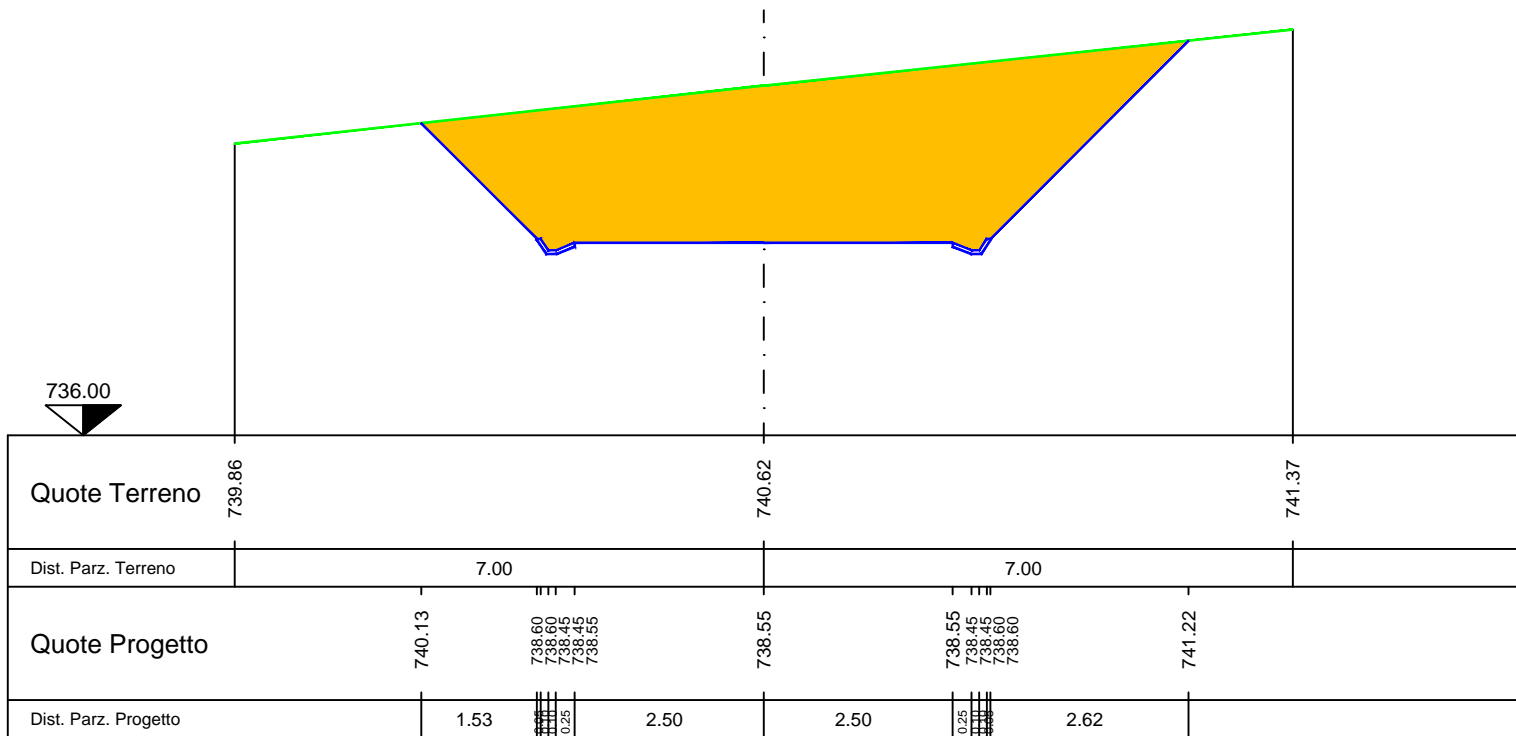
LEGENDA

Simbolo	Descrizione	Simbolo	Descrizione	Simbolo	Descrizione
	Scavo		Profilo di progetto		Caneletta
	Riporto		Profilo del terreno		

RIP. 0.00
SCA. 16.94

SEZ.NUM. 7

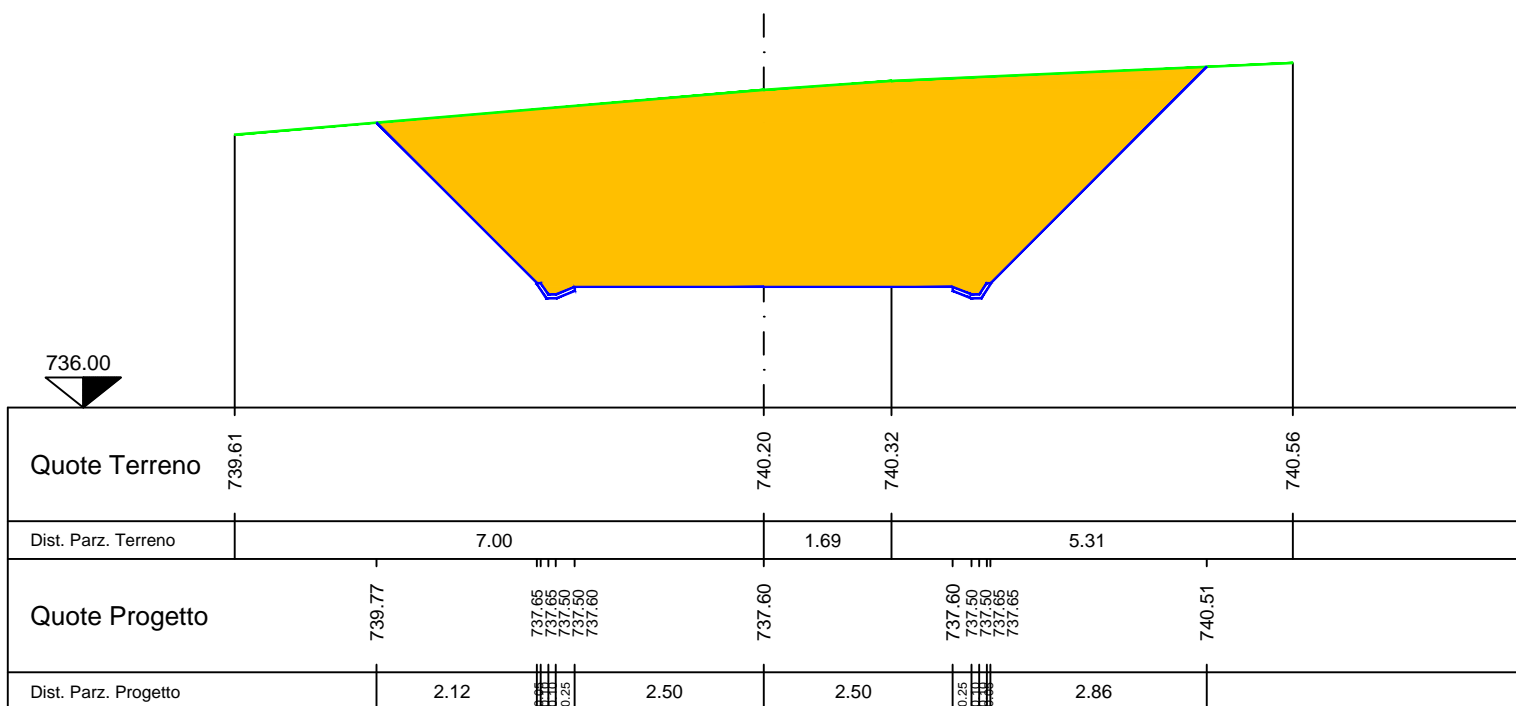
PROGR. 60.00
PARZ. 9.78



RIP. 0.00
SCA. 22.03

SEZ.NUM. 8

PROGR. 80.00
PARZ. 20.00



LEGENDA

Simbolo	Descrizione
	Scavo
	Ripporto

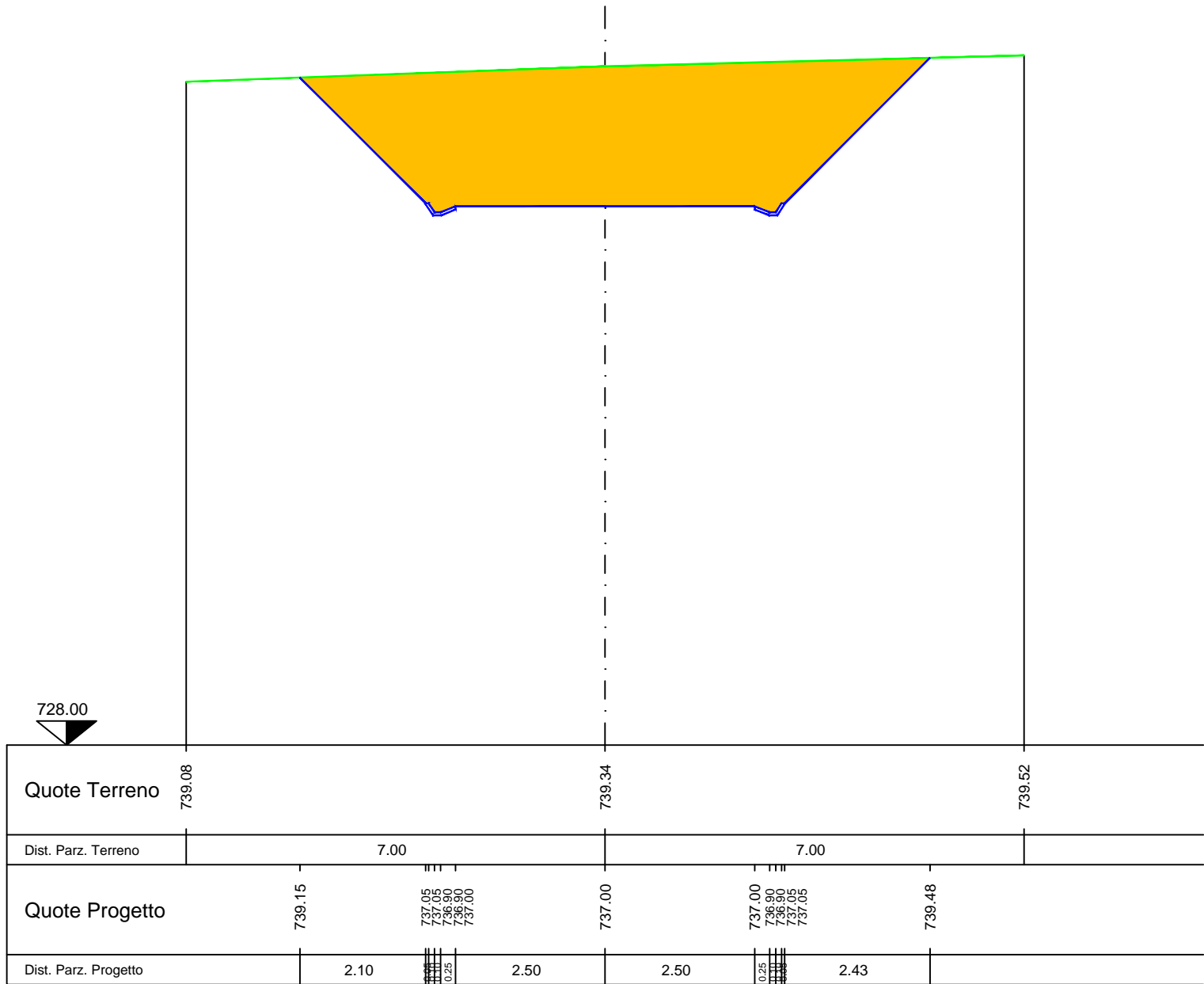
Simbolo	Descrizione
	Profilo di progetto
	Profilo del terreno

Simbolo	Descrizione
	Caneletta

RIP. 0.00
SCA. 19.27

SEZ.NUM. 9

PROGR. 94.12
PARZ. 14.12



LEGENDA

Simbolo	Descrizione
	Scavo
	Riparto

Simbolo	Descrizione
	Profilo di progetto
	Profilo del terreno

Simbolo	Descrizione
	Caneletta



REGIONE MOLISE



COMUNE DI RICCIA



COMUNE DI
CERCEMAGGIORE



PROVINCIA DI
CAMPOBASSO

Progetto definitivo per la realizzazione di un parco eolico da 39,2 MW nel Comune di Riccia (CB) con opere di connessione nel Comune di Cercemaggiore (CB)



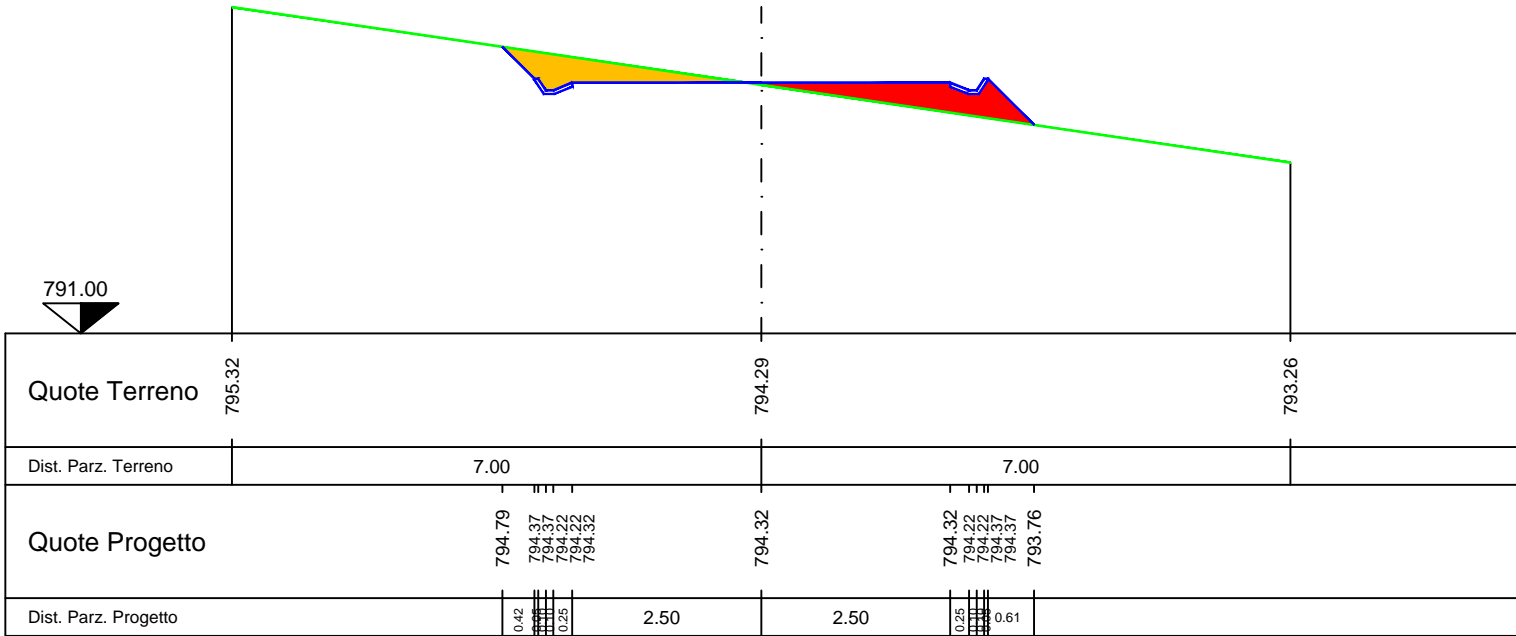
Proponente	 <p>New green energy s.r.l. Via Diocleziano, 107 cap 80125 Napoli Tel:081-195 66613</p>					
Progettazione	 <p><i>Viale Michelangelo, 71</i> <i>80129 Napoli</i> <i>TEL.081 579 7998</i> <i>mail: tecnico.inse@gmail.com</i></p> <p>Amm. Francesco Di Maso Ing. Nicola Galdiero</p> <p>Collaboratori: Geol. V.E.Iervolino Dott. A. Ianiro Archeol. A. Vella Ing. V. Triunfo Arch. C. Gaudiero Dott.ssa M. Mauro Ing. E. Fama'</p>					
Elaborato	<p>Nome Elaborato:</p> <p style="text-align: center;">SEZIONI STRADALI RAMO WTG 02</p>					
00	Giugno 2021	PRIMA EMISSIONE	INSE s.r.l.	INSE s.r.l.	INSE s.r.l.	
Rev.	Data	Oggetto della revisione	Elaborazione	Verifica	Approvazione	
Scala:	1:100					
Formato:	A4	Codice Pratica S216	Codice Elaborato	HS216-OC17-D		



RIP. 0.86
SCA. 0.70

SEZ.NUM. 1

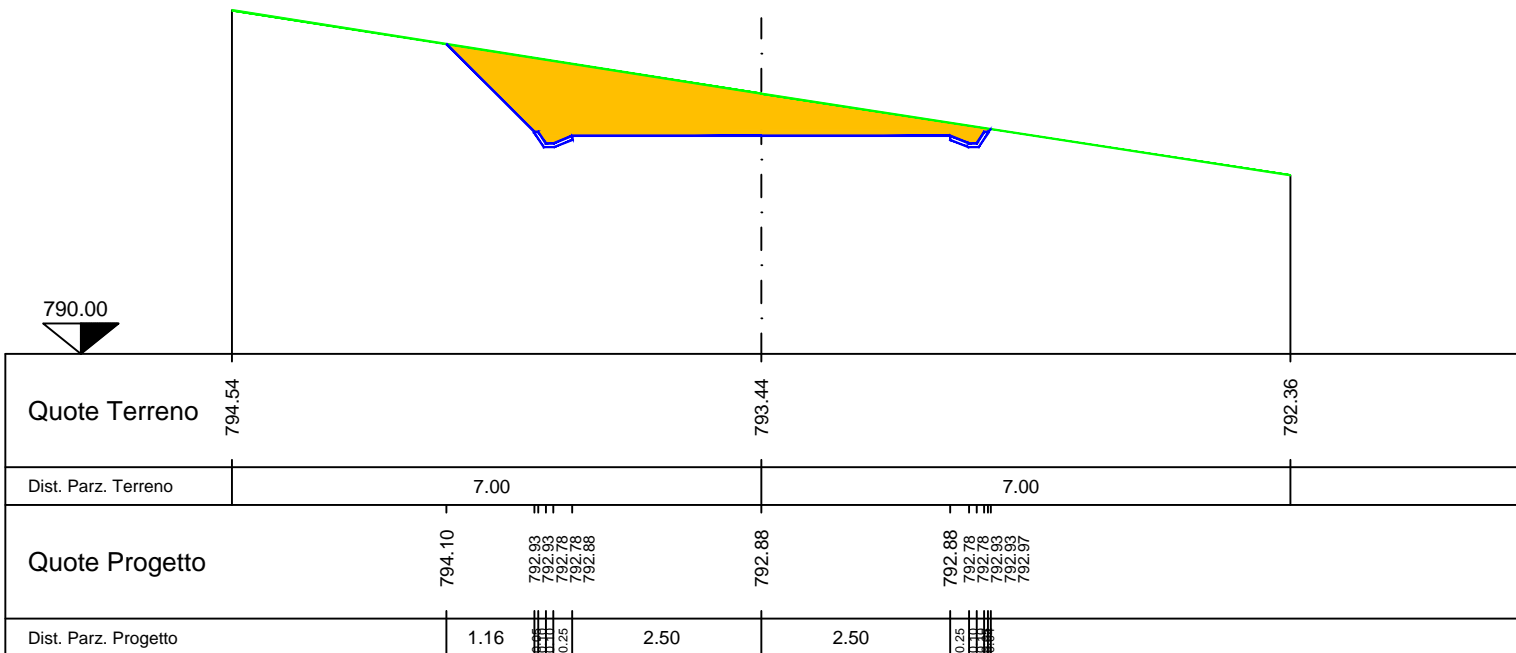
PROGR. 0.00
PARZ. 0.00



RIP. 0.00
SCA. 4.03

SEZ.NUM. 2

PROGR. 20.00
PARZ. 20.00



LEGENDA

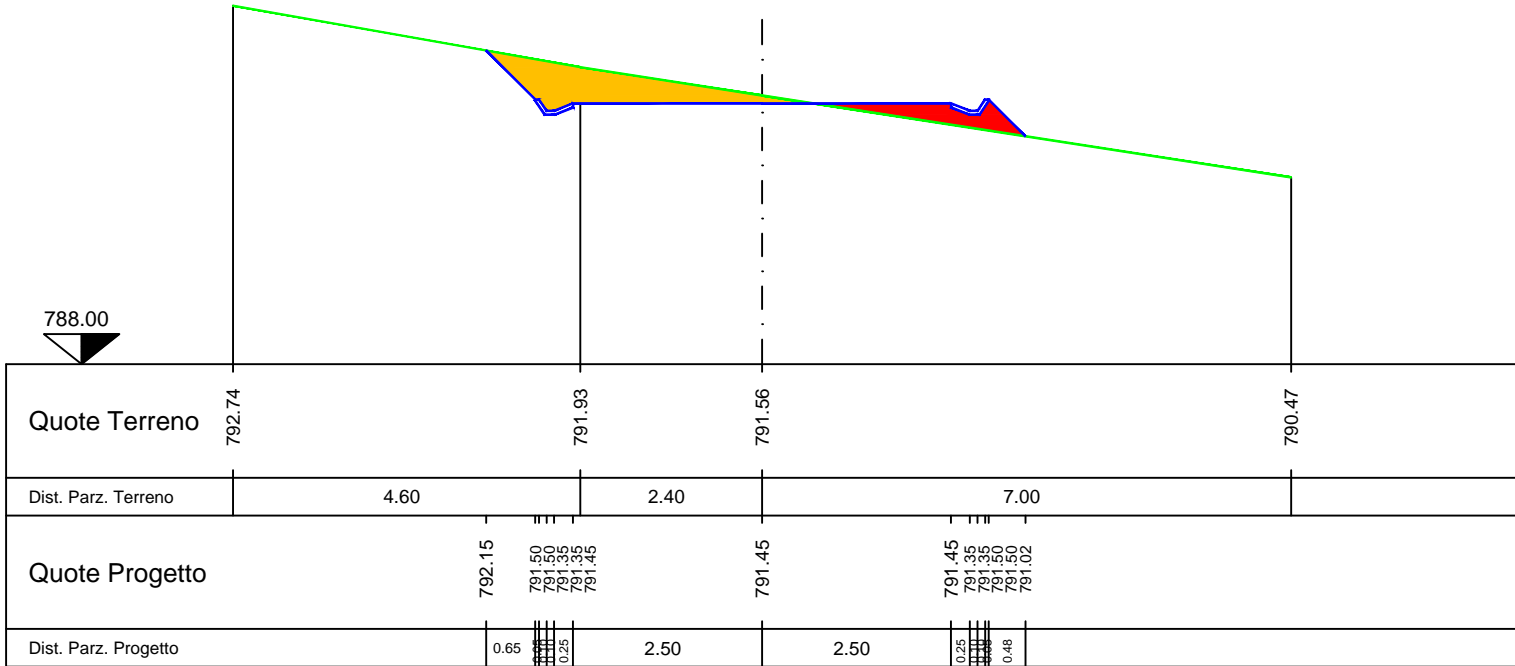
Simbolo	Descrizione	Simbolo	Descrizione	Simbolo	Descrizione
	Scavo		Profilo di progetto		Caneletta
	Riparto		Profilo del terreno		

RIP. 0.47
SCA. 1.28

SEZ.NUM. 3

PROGR. 40.00
PARZ. 20.00

788.00

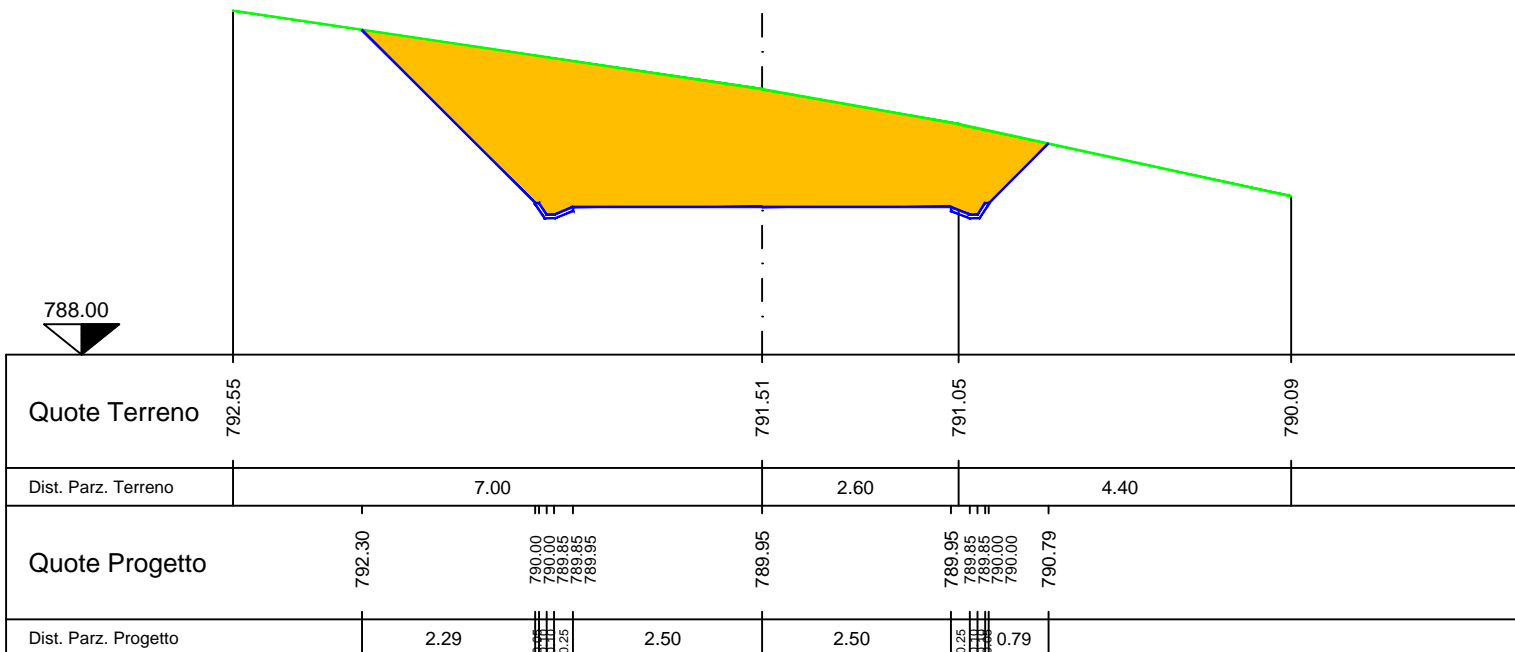


RIP. 0.00
SCA. 11.94

SEZ.NUM. 4

PROGR. 60.00
PARZ. 20.00

788.00



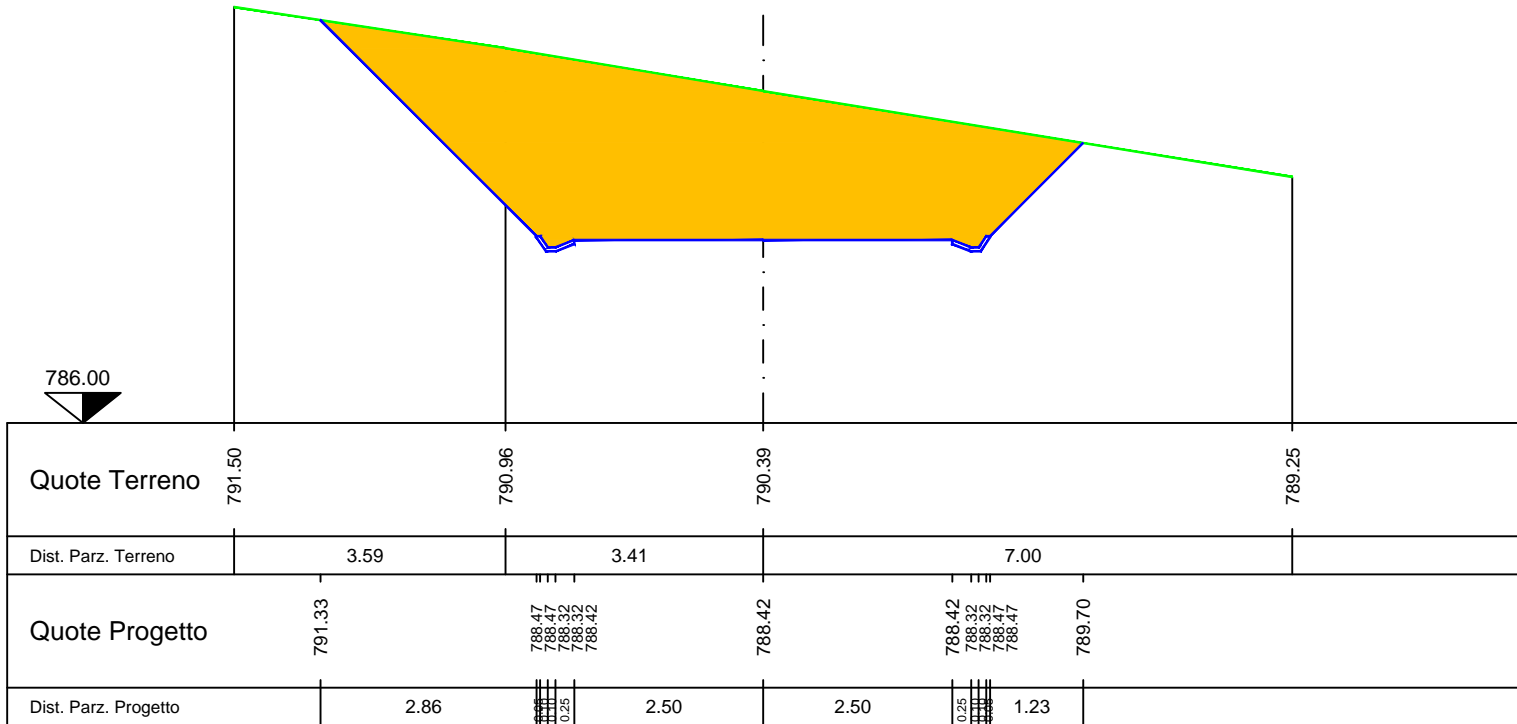
LEGENDA

Simbolo	Descrizione	Simbolo	Descrizione	Simbolo	Descrizione
	Scavo		Profilo di progetto		Caneletta
	Riparto		Profilo del terreno		

RIP. 0.00
SCA. 16.29

SEZ.NUM. 5

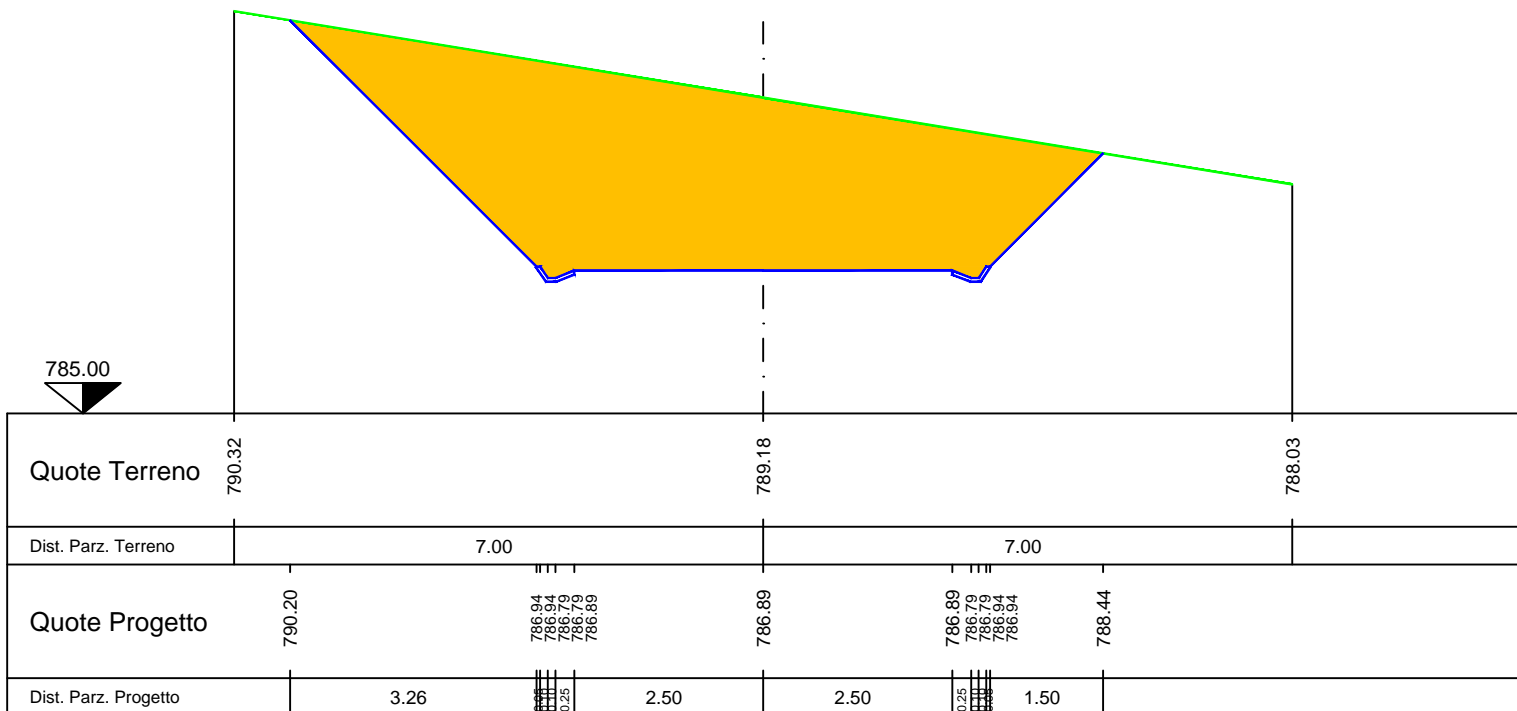
PROGR. 80.00
PARZ. 20.00



RIP. 0.00
SCA. 19.58

SEZ.NUM. 6

PROGR. 100.00
PARZ. 20.00



LEGENDA

Simbolo	Descrizione
	Scavo
	Riporto

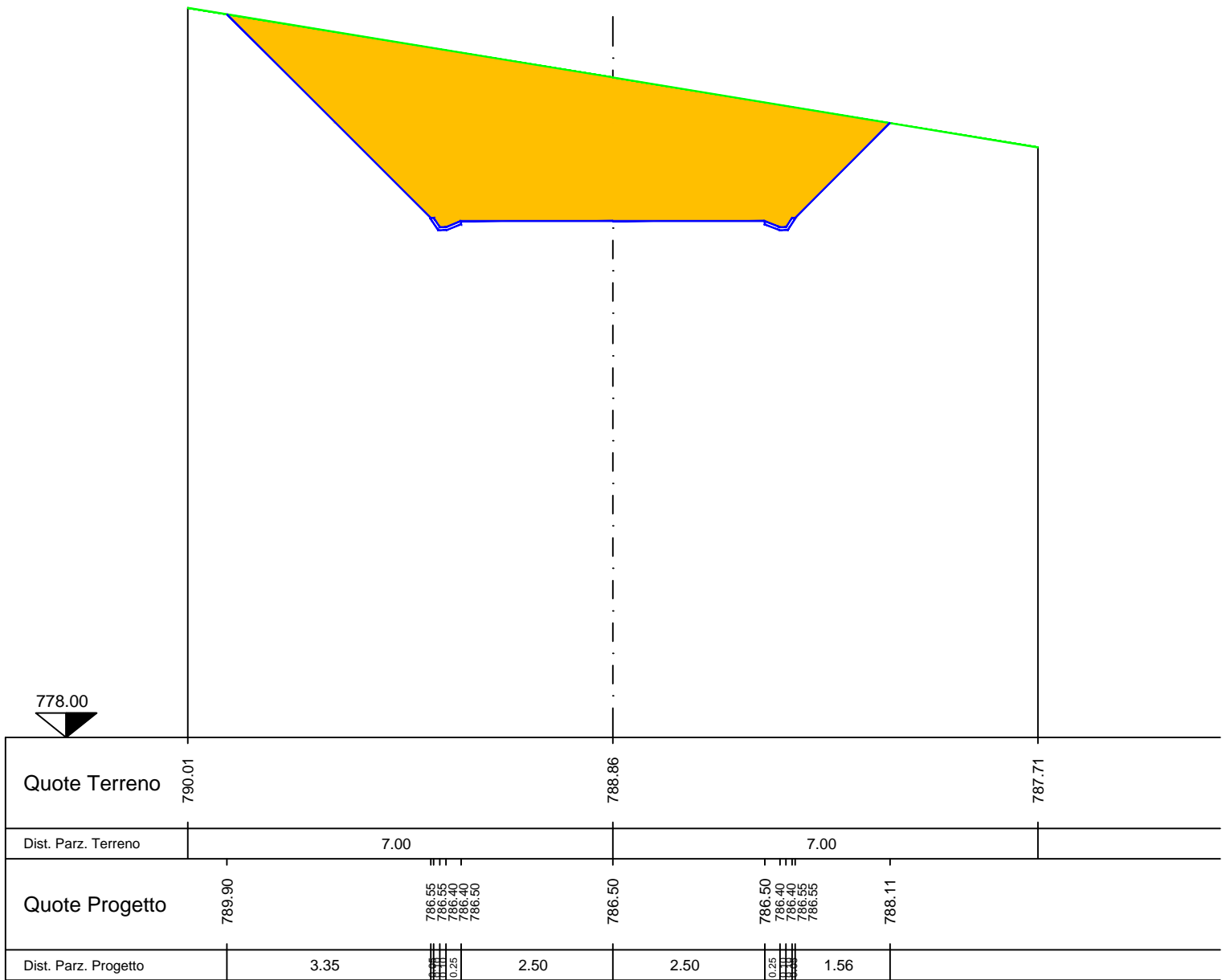
Simbolo	Descrizione
	Profilo di progetto
	Profilo del terreno

Simbolo	Descrizione
	Caneletta

RIP. 0.00
SCA. 20.42

SEZ.NUM. 7

PROGR. 105.09
PARZ. 5.09



LEGENDA

Simbolo	Descrizione	Simbolo	Descrizione	Simbolo	Descrizione
	Scavo		Profilo di progetto		Caneletta
	Ripporto		Profilo del terreno		



REGIONE MOLISE



COMUNE DI RICCIA



COMUNE DI
CERCEMAGGIORE



PROVINCIA DI
CAMPOBASSO

Progetto definitivo per la realizzazione di un parco eolico da 39,2 MW nel Comune di Riccia (CB) con opere di connessione nel Comune di Cercemaggiore (CB)



Proponente



New green energy s.r.l.

Via Diocleziano, 107
cap 80125 Napoli
Tel:081-195 66613

Progettazione



Viale Michelangelo, 71
80129 Napoli
TEL.081 579 7998
mail: tecnico.inse@gmail.com

Amm. Francesco Di Maso
Ing. Nicola Galdiero

Collaboratori:
Geol. V.E. Iervolino
Dott. A. Ianiro
Archeol. A. Vella
Ing. V. Triunfo
Arch. C. Gaudiero
Dott.ssa M. Mauro
Ing. E. Fama'

Elaborato

Nome Elaborato:

SEZIONI STRADALI RAMO WTG 03

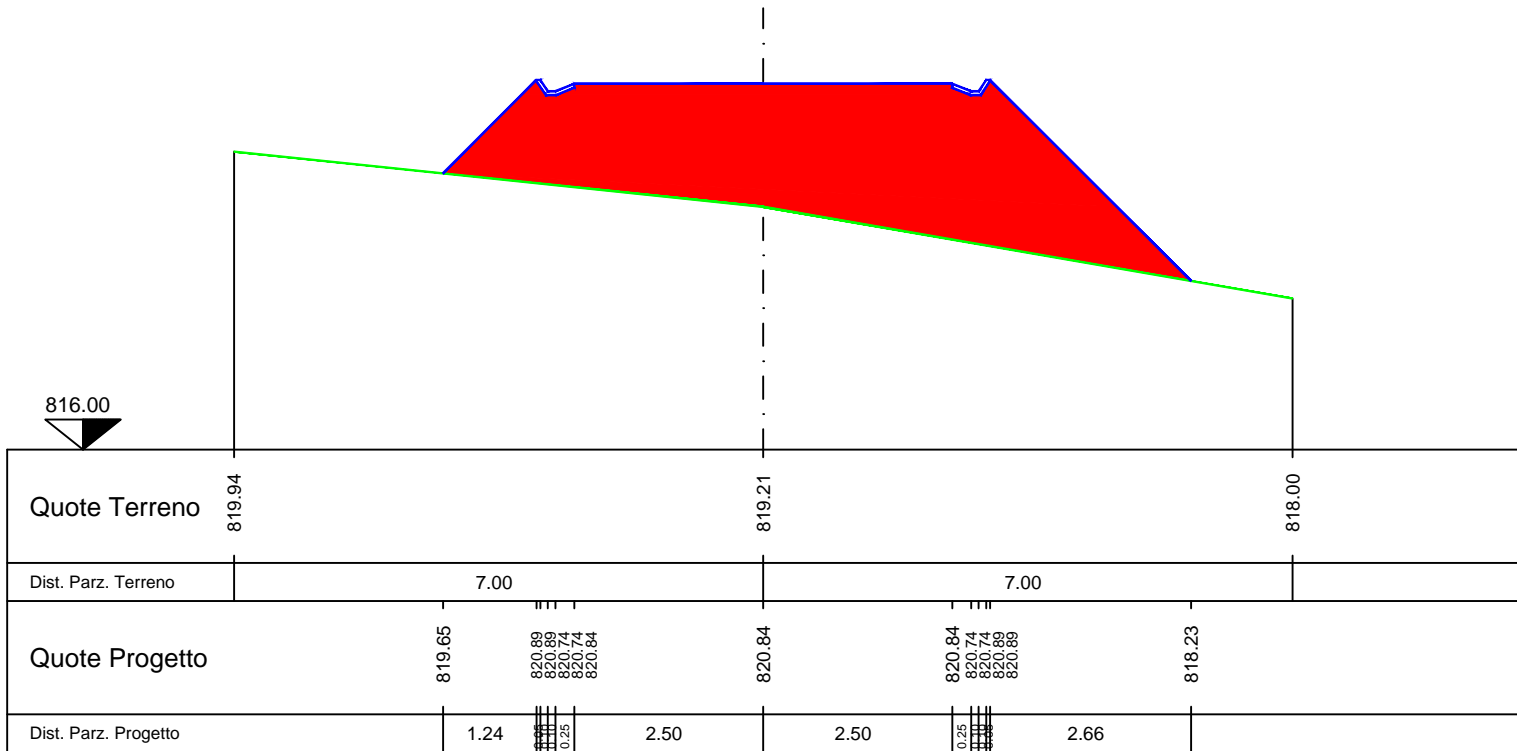
00	Giugno 2021	PRIMA EMISSIONE		INSE s.r.l.	INSE s.r.l.
Rev.	Data	Oggetto della revisione		Elaborazione	Verifica
Scala:	1:100				
Formato:	A4	Codice Pratica	S216	Codice Elaborato	HS216-OC17-D



RIP. 13.78
SCA. 0.00

SEZ.NUM. 1

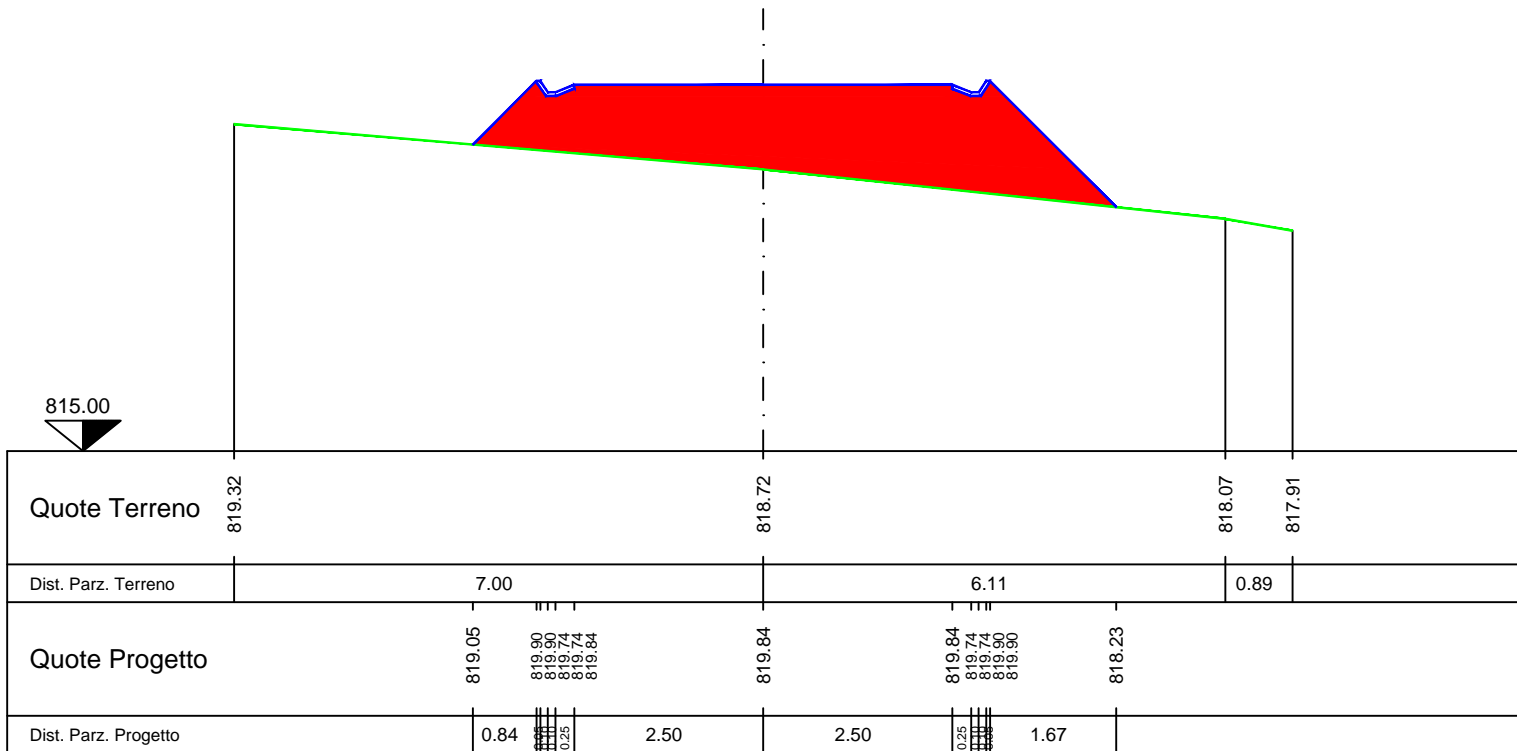
PROGR. 0.00
PARZ. 0.00



RIP. 8.36
SCA. 0.00

SEZ.NUM. 2

PROGR. 7.85
PARZ. 7.85



LEGENDA

Simbolo	Descrizione
	Scavo
	Riparto

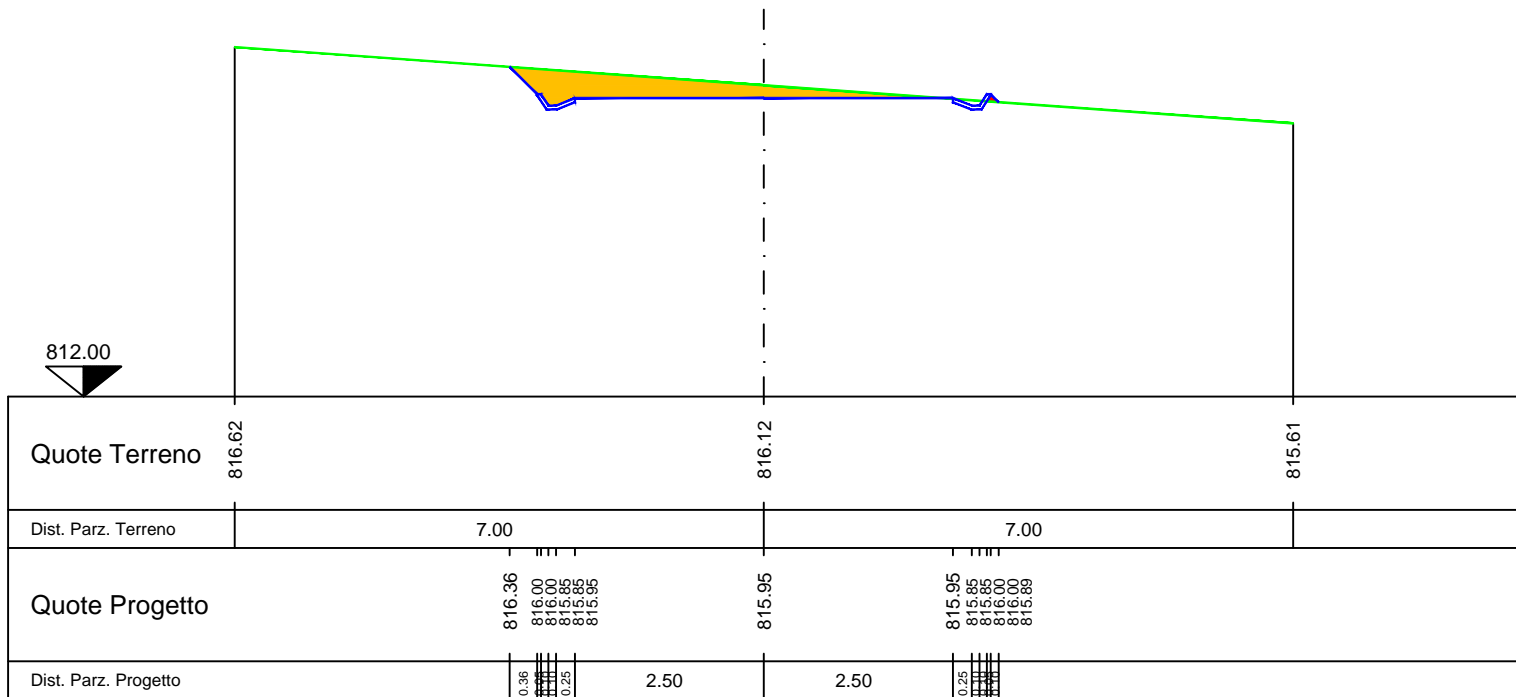
Simbolo	Descrizione
	Profilo di progetto
	Profilo del terreno

Simbolo	Descrizione
	Caneletta

RIP. 0.01
SCA. 1.18

SEZ.NUM. 3

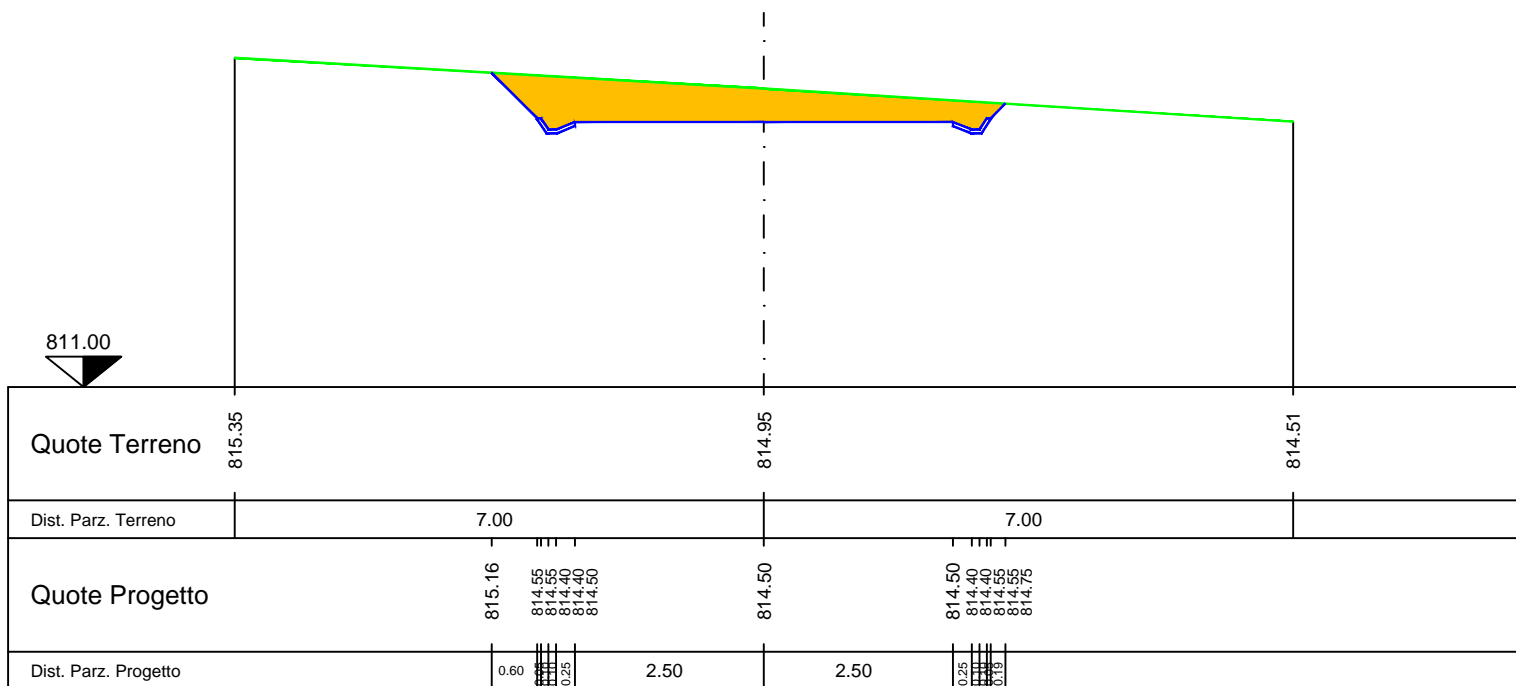
PROGR. 38.60
PARZ. 30.75



RIP. 0.00
SCA. 2.93

SEZ.NUM. 4

PROGR. 50.00
PARZ. 11.40



LEGENDA

Simbolo	Descrizione
	Scavo
	Riporto

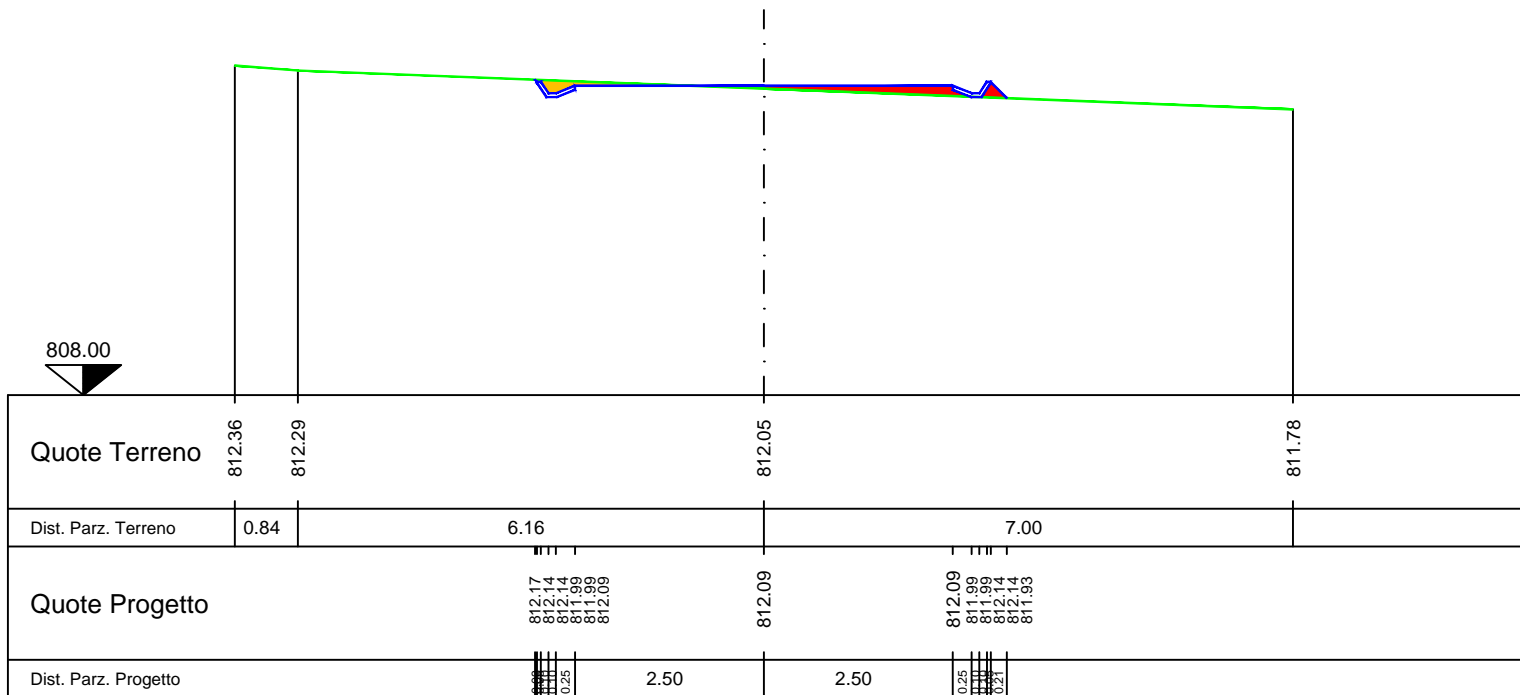
Simbolo	Descrizione
	Profilo di progetto
	Profilo del terreno

Simbolo	Descrizione
	Caneletta

RIP. 0.29
SCA. 0.13

SEZ.NUM. 5

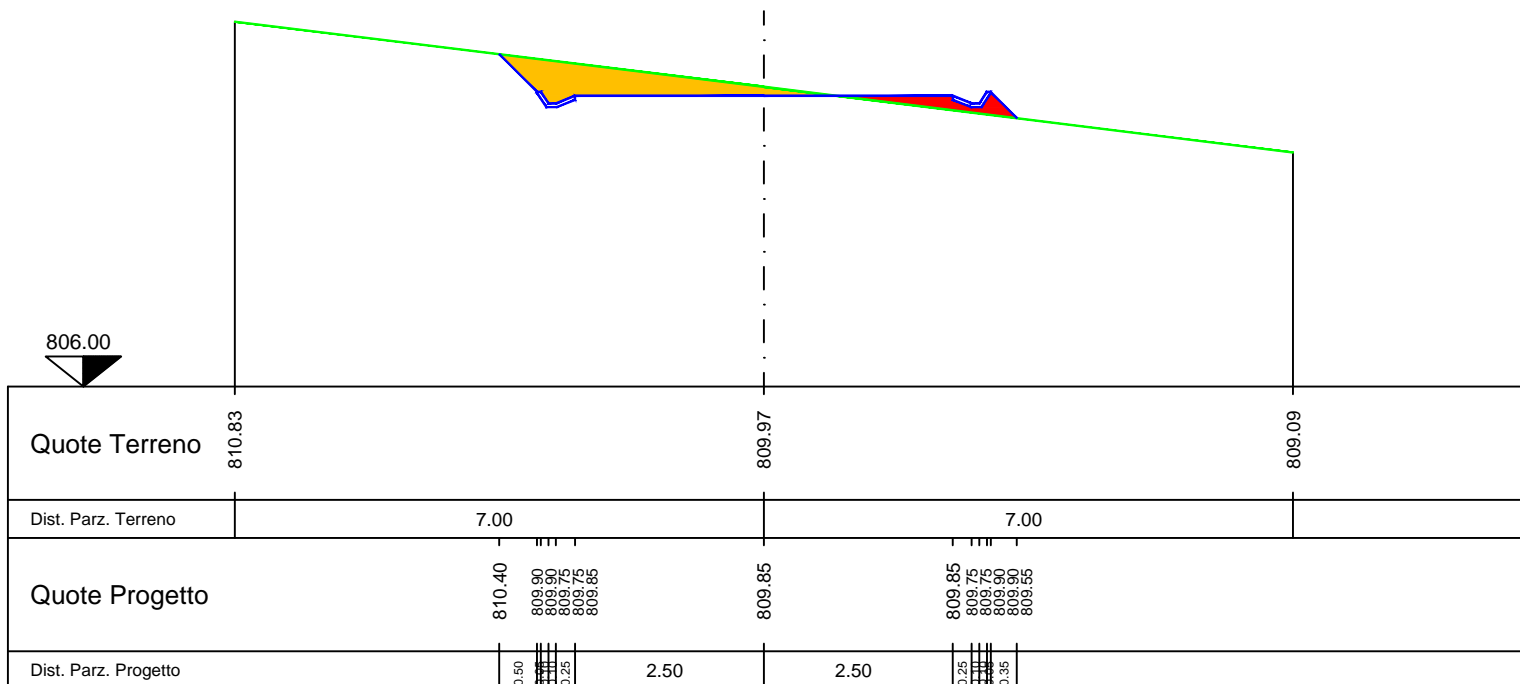
PROGR. 69.36
PARZ. 19.36



RIP. 0.26
SCA. 1.12

SEZ.NUM. 6

PROGR. 100.00
PARZ. 30.64



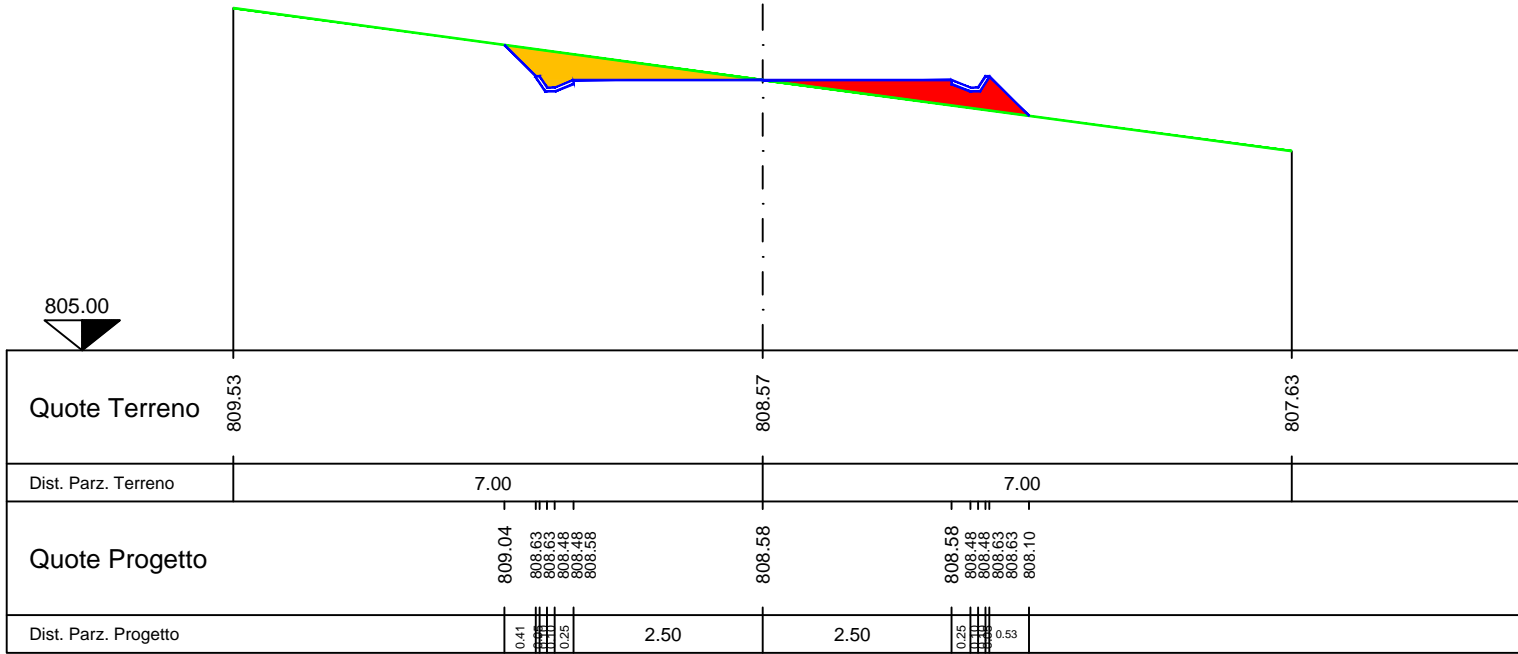
LEGENDA

Simbolo	Descrizione	Simbolo	Descrizione	Simbolo	Descrizione
	Scavo		Profilo di progetto		Caneletta
	Riparto		Profilo del terreno		

RIP. 0.68
SCA. 0.73

SEZ.NUM. 7

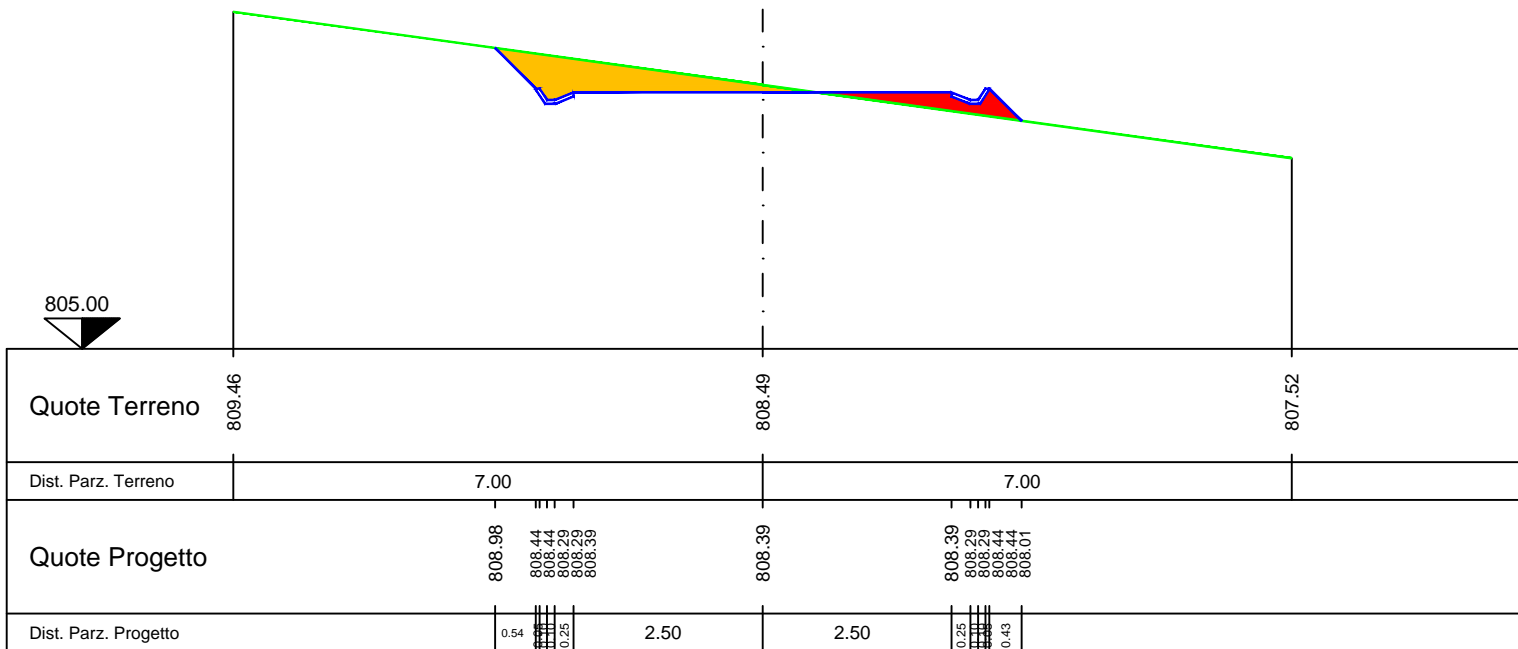
PROGR. 150.00
PARZ. 50.00



RIP. 0.40
SCA. 1.12

SEZ.NUM. 8

PROGR. 185.46
PARZ. 35.46



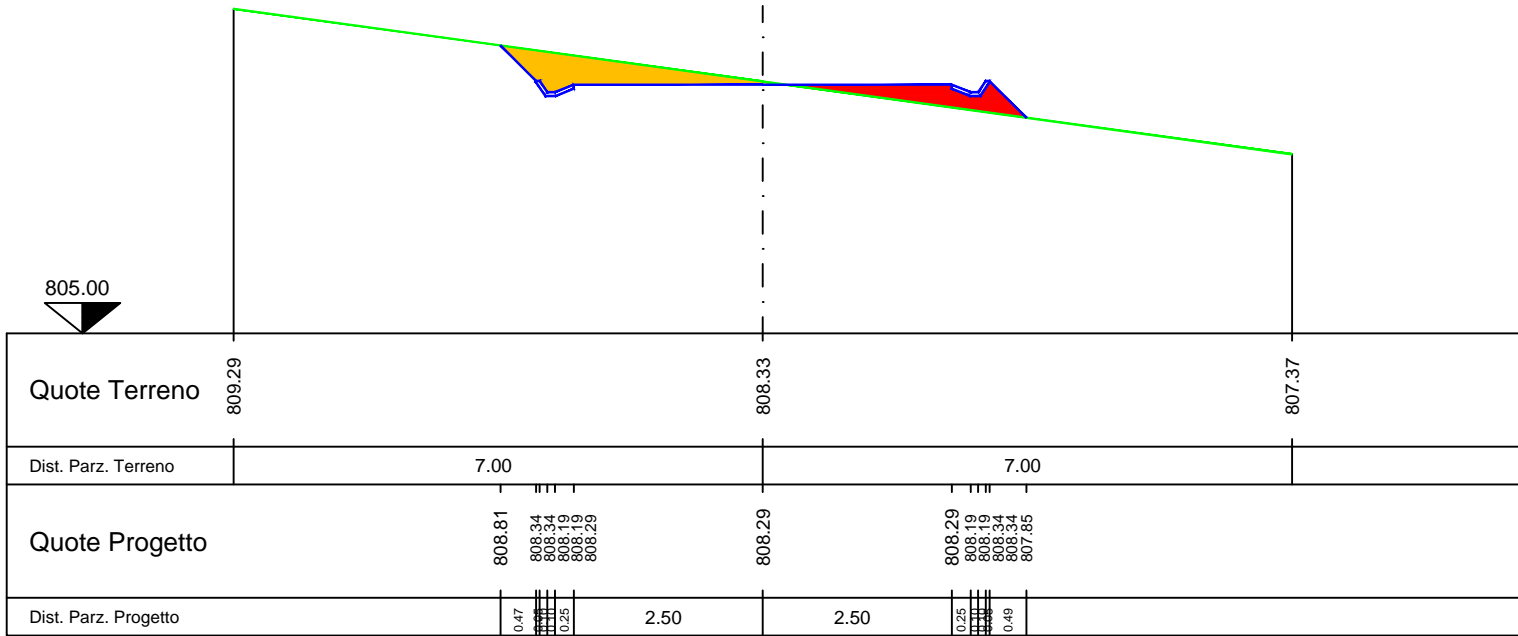
LEGENDA

Simbolo	Descrizione	Simbolo	Descrizione	Simbolo	Descrizione
	Scavo		Profilo di progetto		Caneletta
	Riparto		Profilo del terreno		

RIP. 0.55
SCA. 0.89

SEZ.NUM. 9

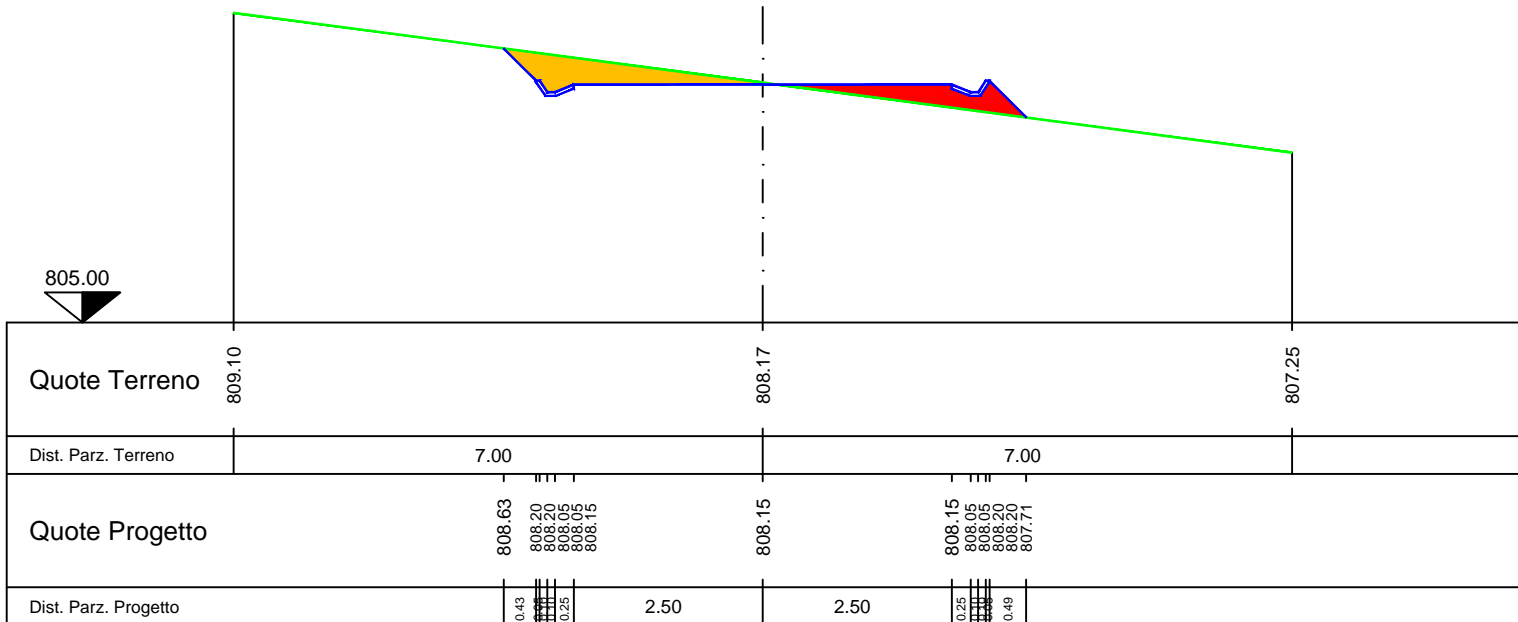
PROGR. 200.00
PARZ. 14.54



RIP. 0.57
SCA. 0.80

SEZ.NUM. 10

PROGR. 205.64
PARZ. 5.64



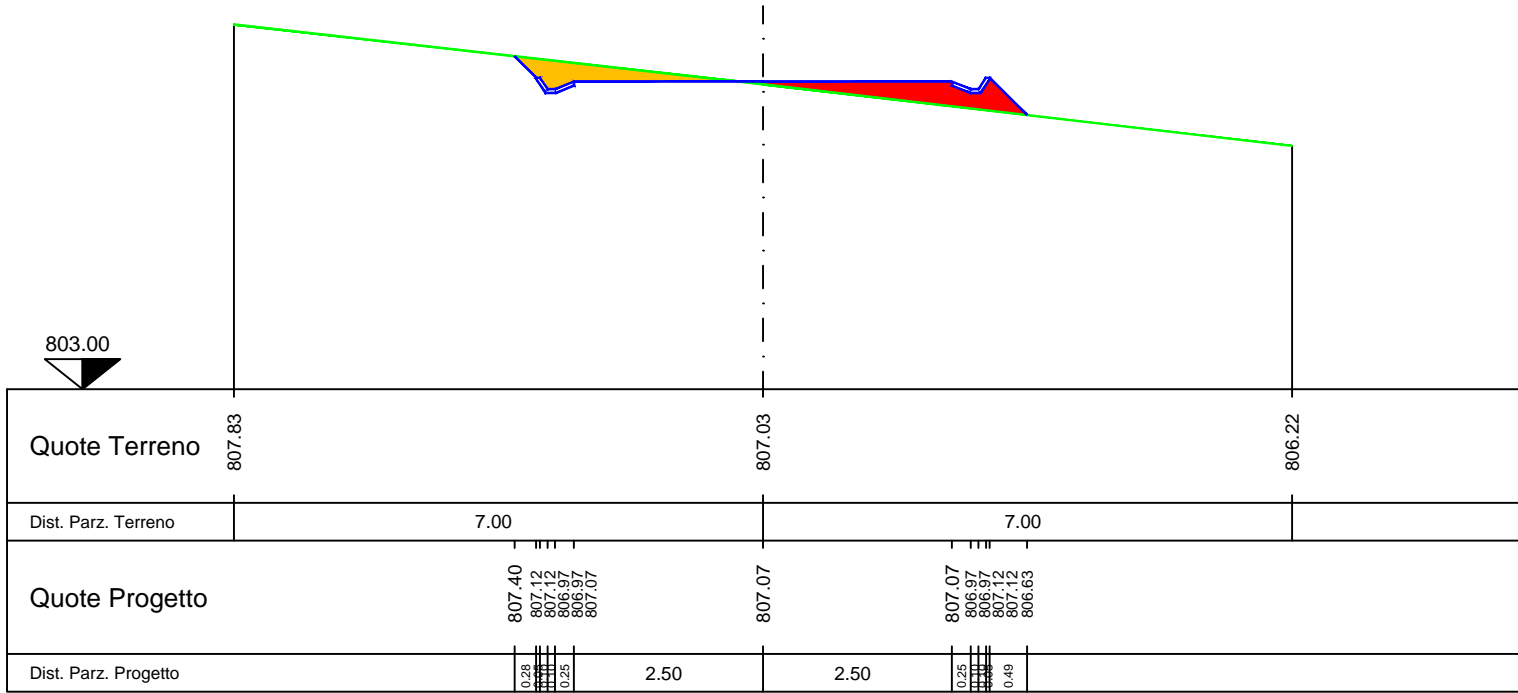
LEGENDA

Simbolo	Descrizione	Simbolo	Descrizione	Simbolo	Descrizione
	Scavo		Profilo di progetto		Caneletta
	Ripporto		Profilo del terreno		

RIP. 0.70
SCA. 0.49

SEZ.NUM. 11

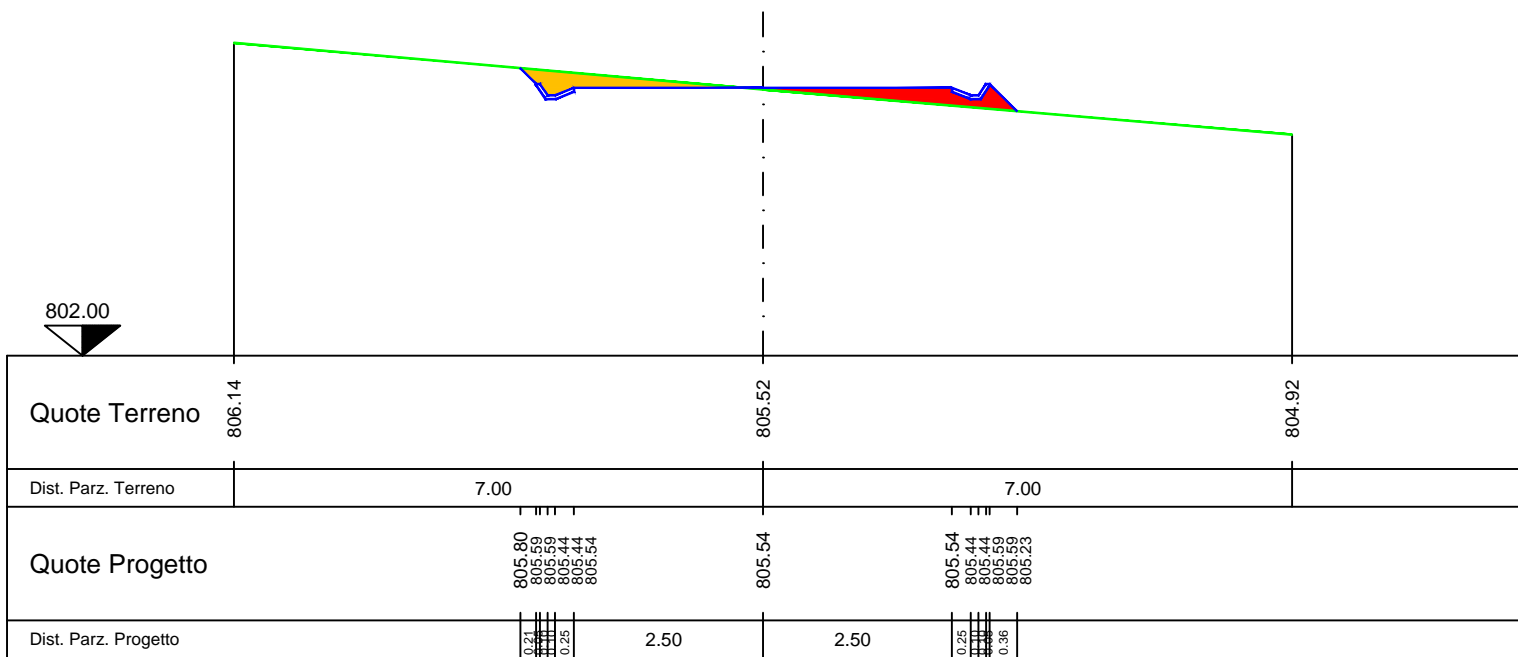
PROGR. 225.82
PARZ. 20.18



RIP. 0.47
SCA. 0.40

SEZ.NUM. 12

PROGR. 250.00
PARZ. 24.18



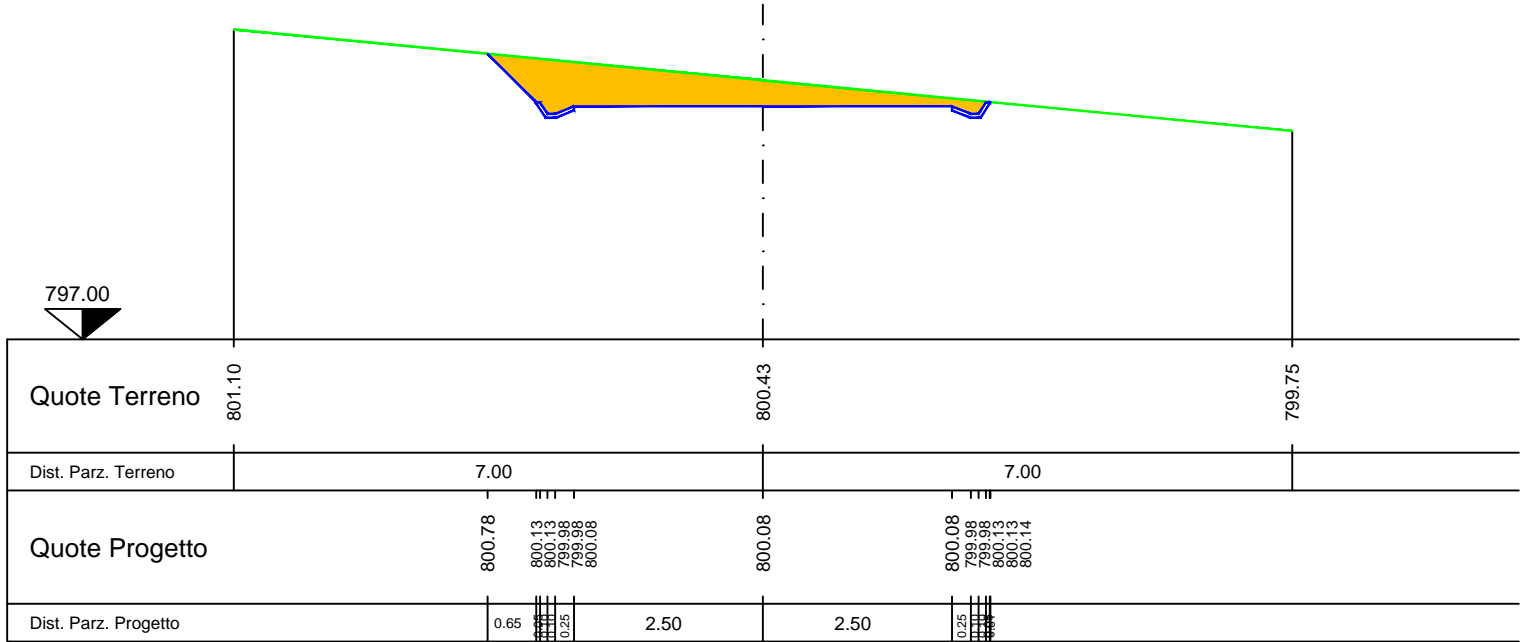
LEGENDA

Simbolo	Descrizione	Simbolo	Descrizione	Simbolo	Descrizione
	Scavo		Profilo di progetto		Caneletta
	Riparto		Profilo del terreno		

RIP. 0.00
SCA. 2.36

SEZ.NUM. 13

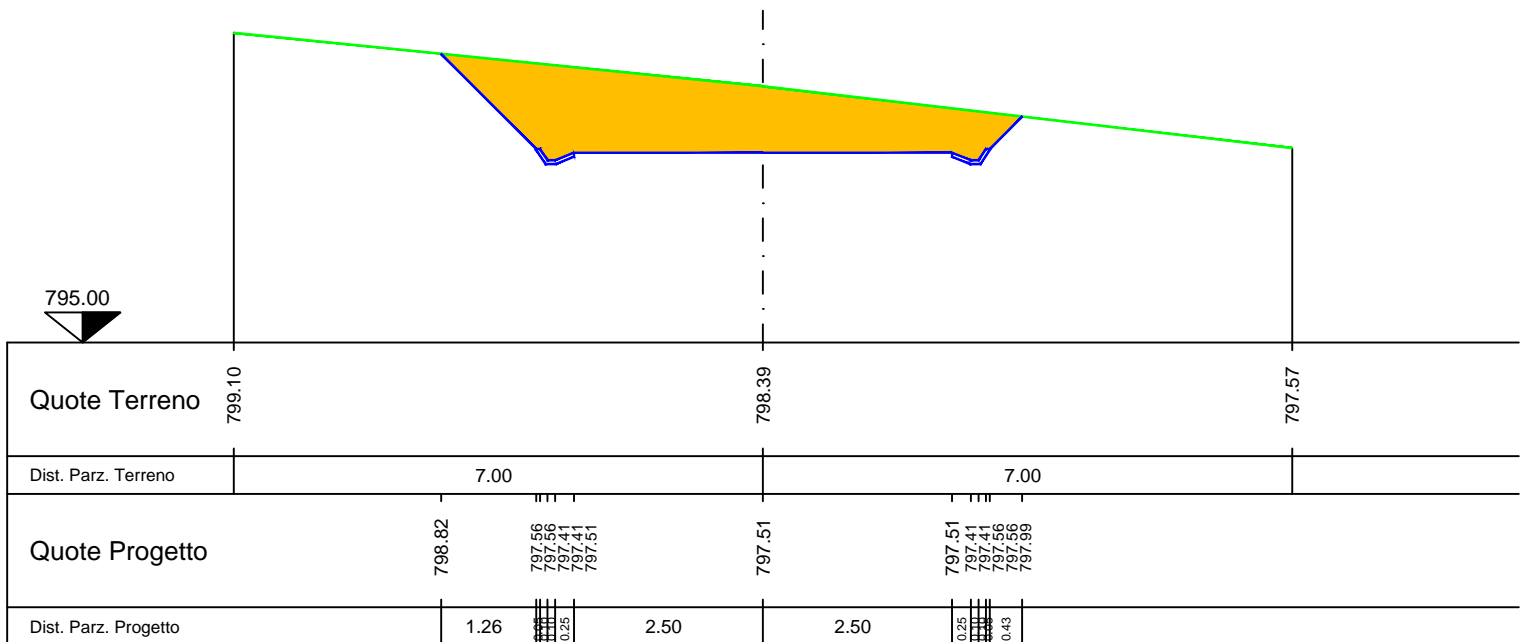
PROGR. 300.00
PARZ. 50.00



RIP. 0.00
SCA. 6.12

SEZ.NUM. 14

PROGR. 322.30
PARZ. 22.30



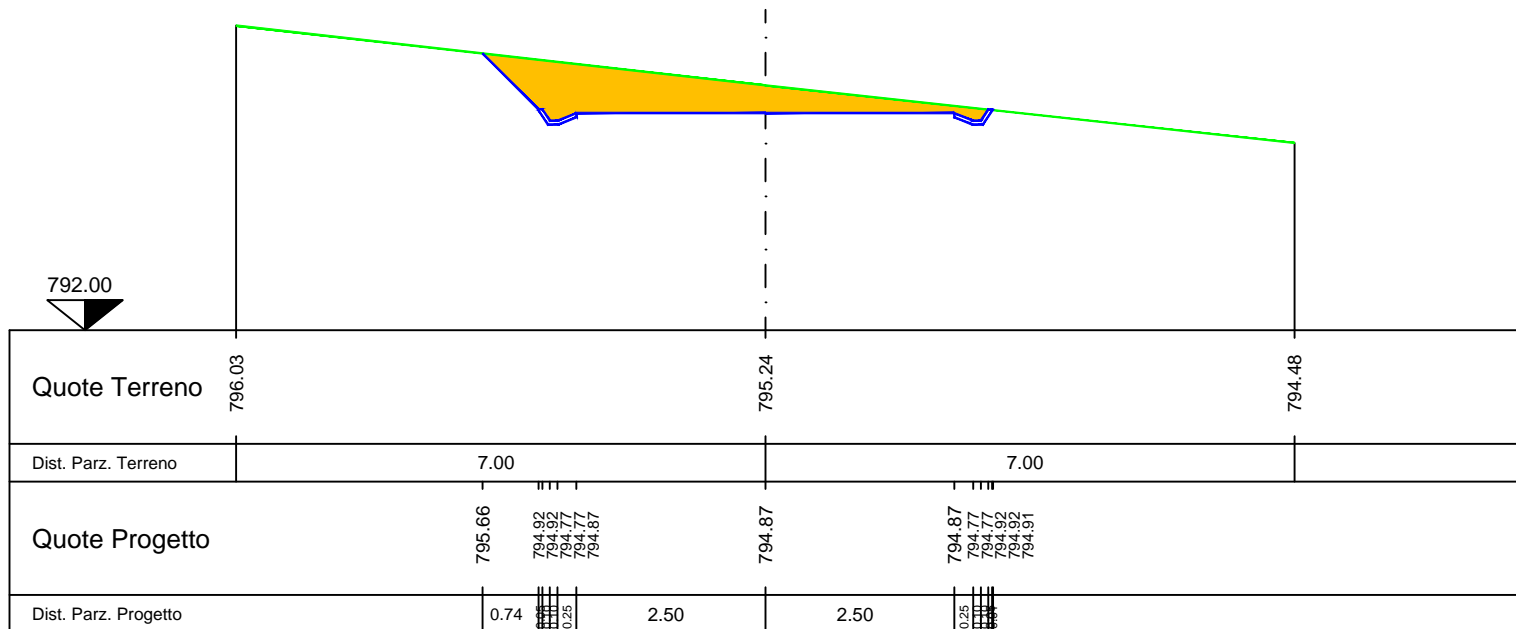
LEGENDA

Simbolo	Descrizione	Simbolo	Descrizione	Simbolo	Descrizione
	Scavo		Profilo di progetto		Caneletta
	Riparto		Profilo del terreno		

RIP. 0.00
SCA. 2.56

SEZ.NUM. 15

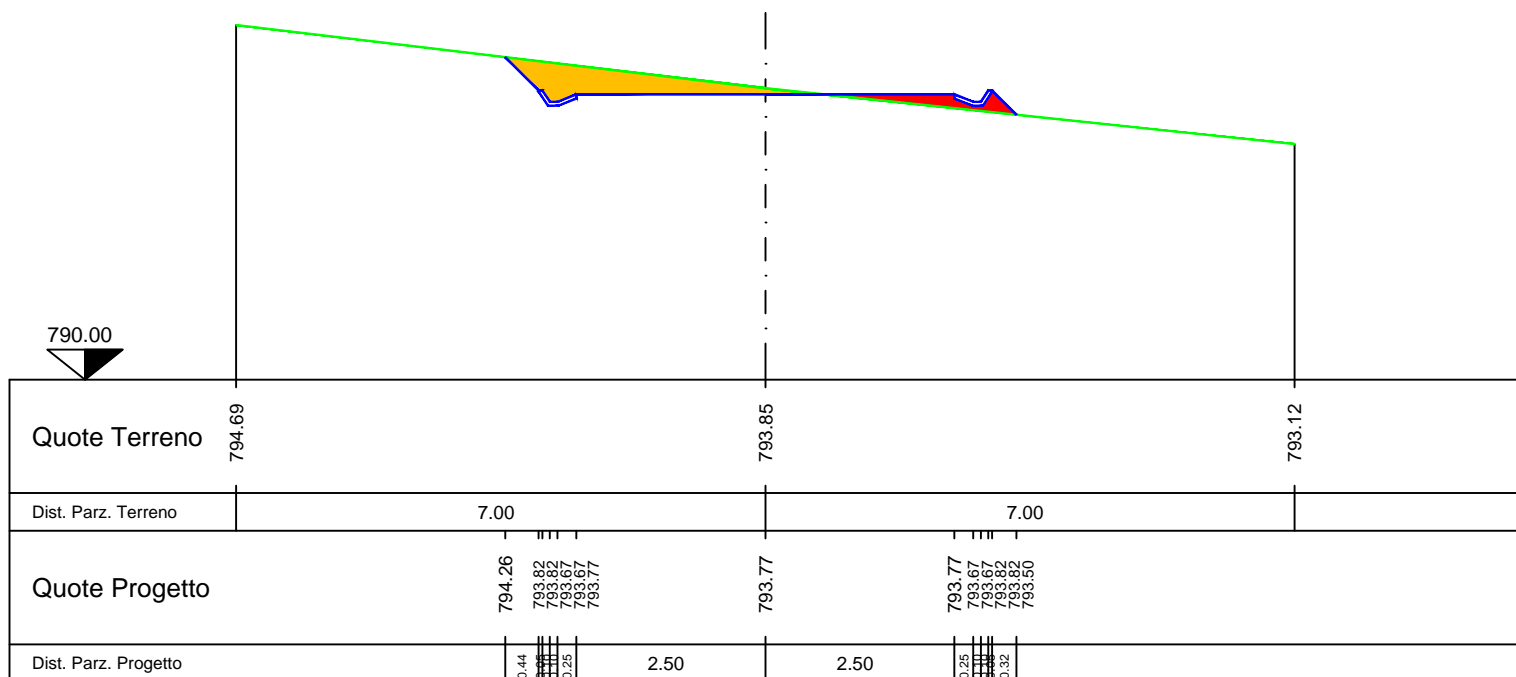
PROGR. 341.86
PARZ. 19.56



RIP. 0.26
SCA. 0.94

SEZ.NUM. 16

PROGR. 350.00
PARZ. 8.14



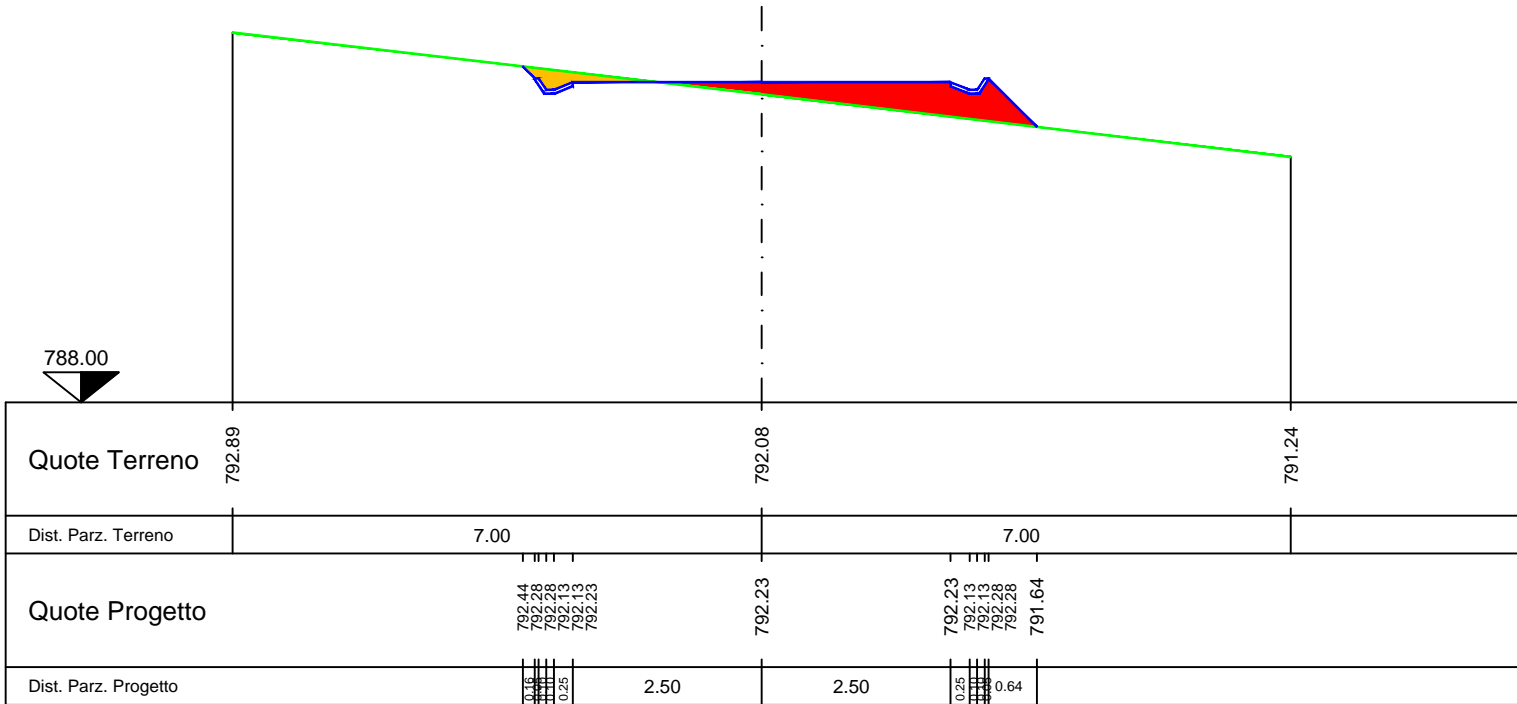
LEGENDA

Simbolo	Descrizione	Simbolo	Descrizione	Simbolo	Descrizione
	Scavo		Profilo di progetto		Caneletta
	Riporto		Profilo del terreno		

RIP. 1.25
SCA. 0.22

SEZ.NUM. 17

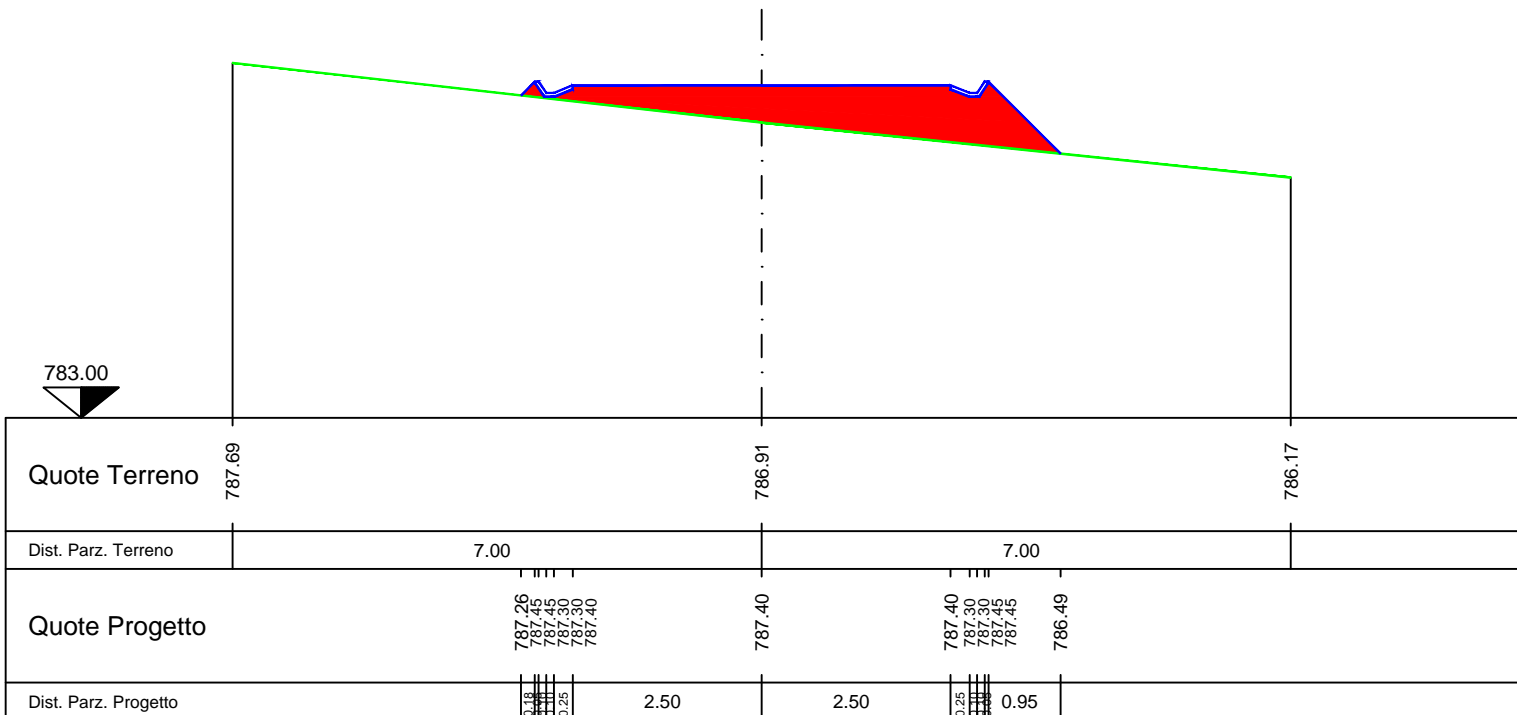
PROGR. 361.42
PARZ. 11.42



RIP. 3.24
SCA. 0.00

SEZ.NUM. 18

PROGR. 400.00
PARZ. 38.58



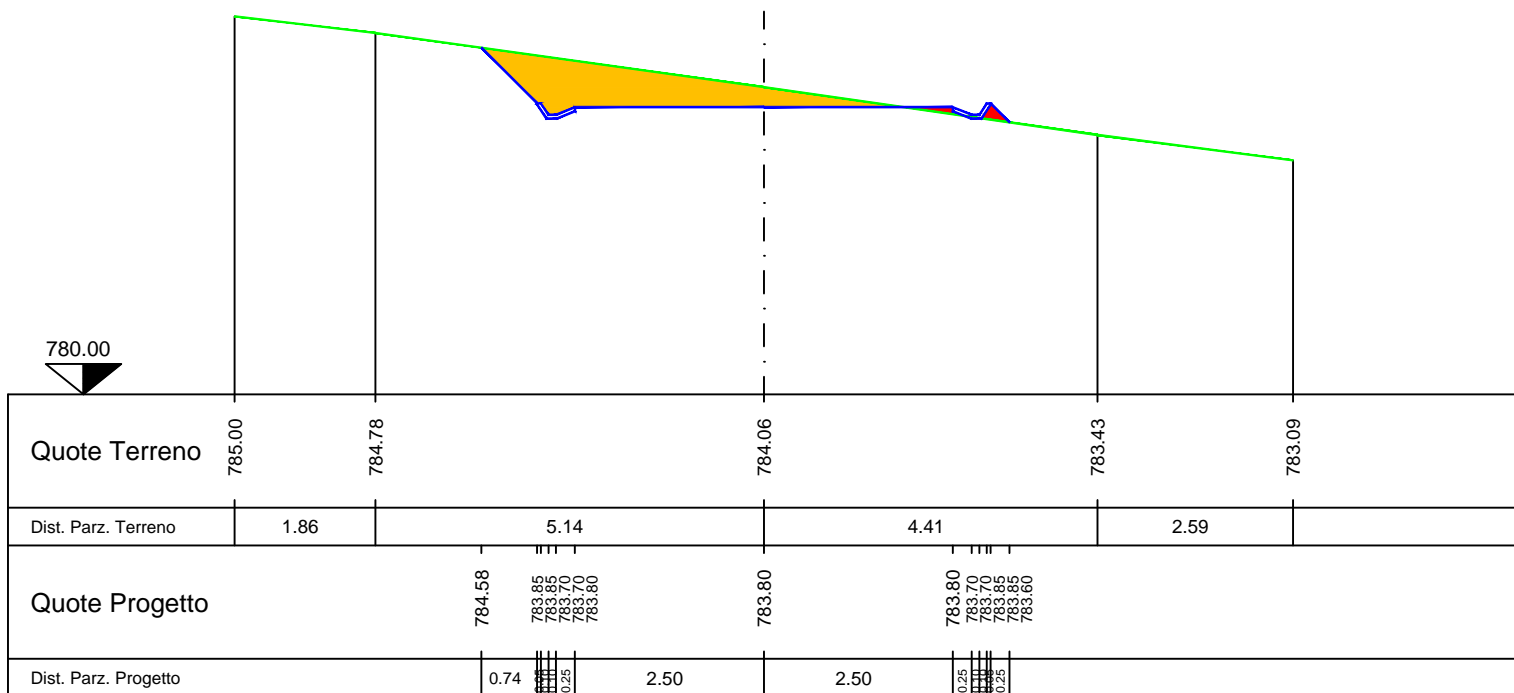
LEGENDA

Simbolo	Descrizione	Simbolo	Descrizione	Simbolo	Descrizione
	Scavo		Profilo di progetto		Caneletta
	Riparto		Profilo del terreno		

RIP. 0.07
SCA. 1.95

SEZ.NUM. 19

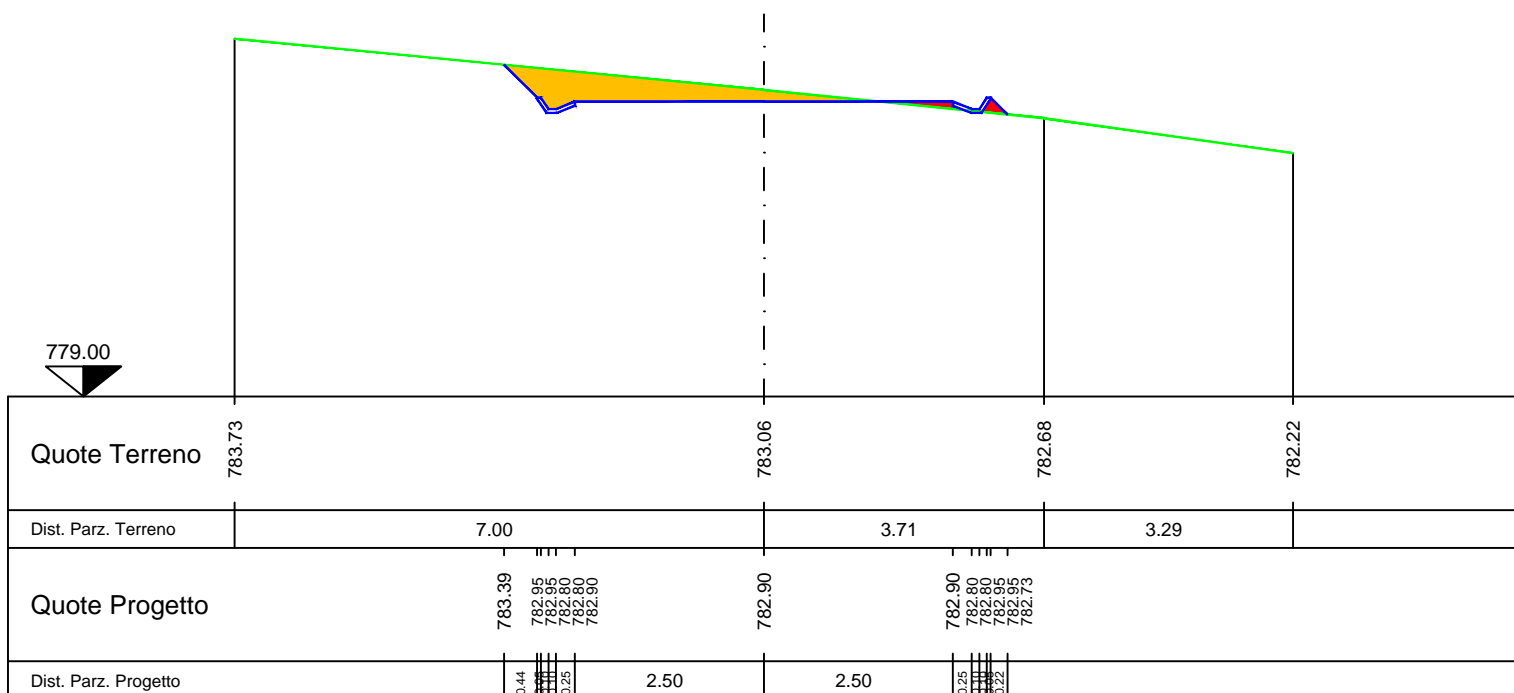
PROGR. 450.00
PARZ. 50.00



RIP. 0.09
SCA. 1.16

SEZ.NUM. 20

PROGR. 463.66
PARZ. 13.66



LEGENDA

Simbolo	Descrizione
	Scavo
	Ripporto

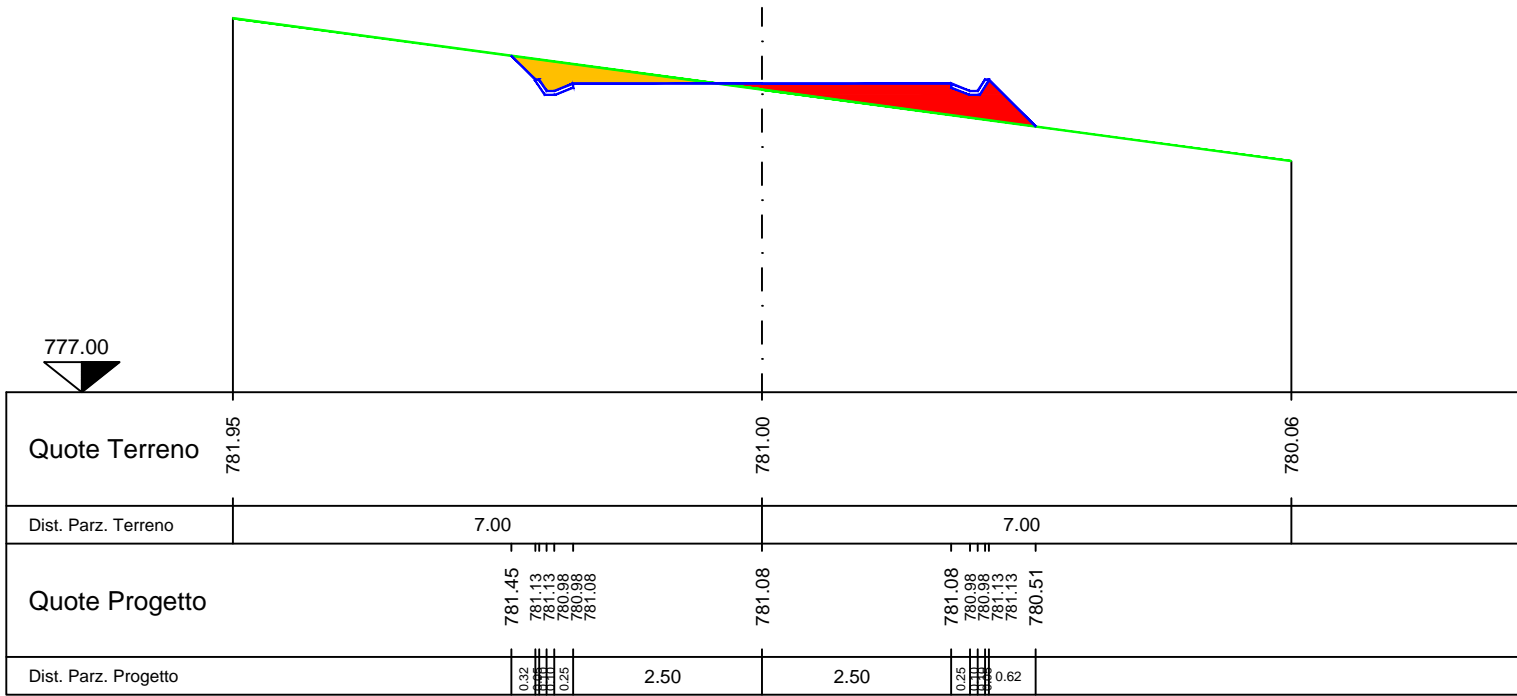
Simbolo	Descrizione
	Profilo di progetto
	Profilo del terreno

Simbolo	Descrizione
	Caneletta

RIP. 0.99
SCA. 0.48

SEZ.NUM. 21

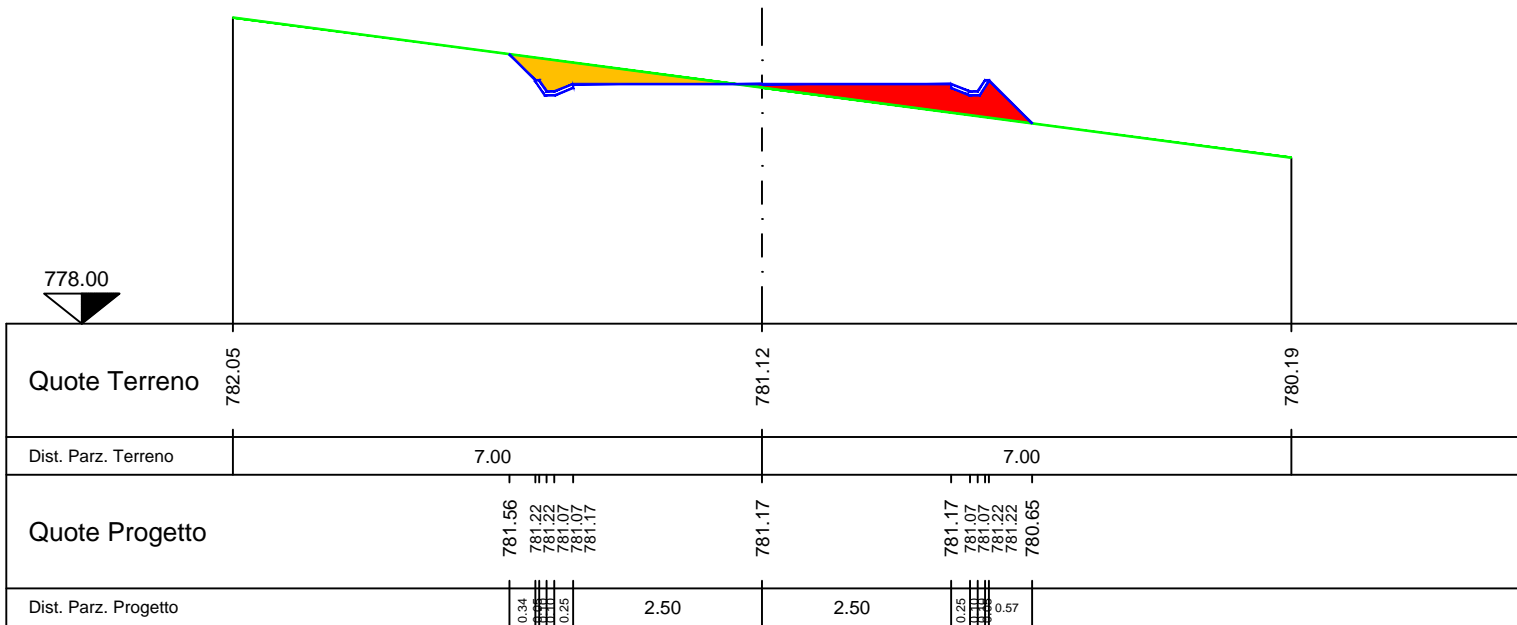
PROGR. 500.00
PARZ. 36.34



RIP. 0.85
SCA. 0.56

SEZ.NUM. 22

PROGR. 513.02
PARZ. 13.02



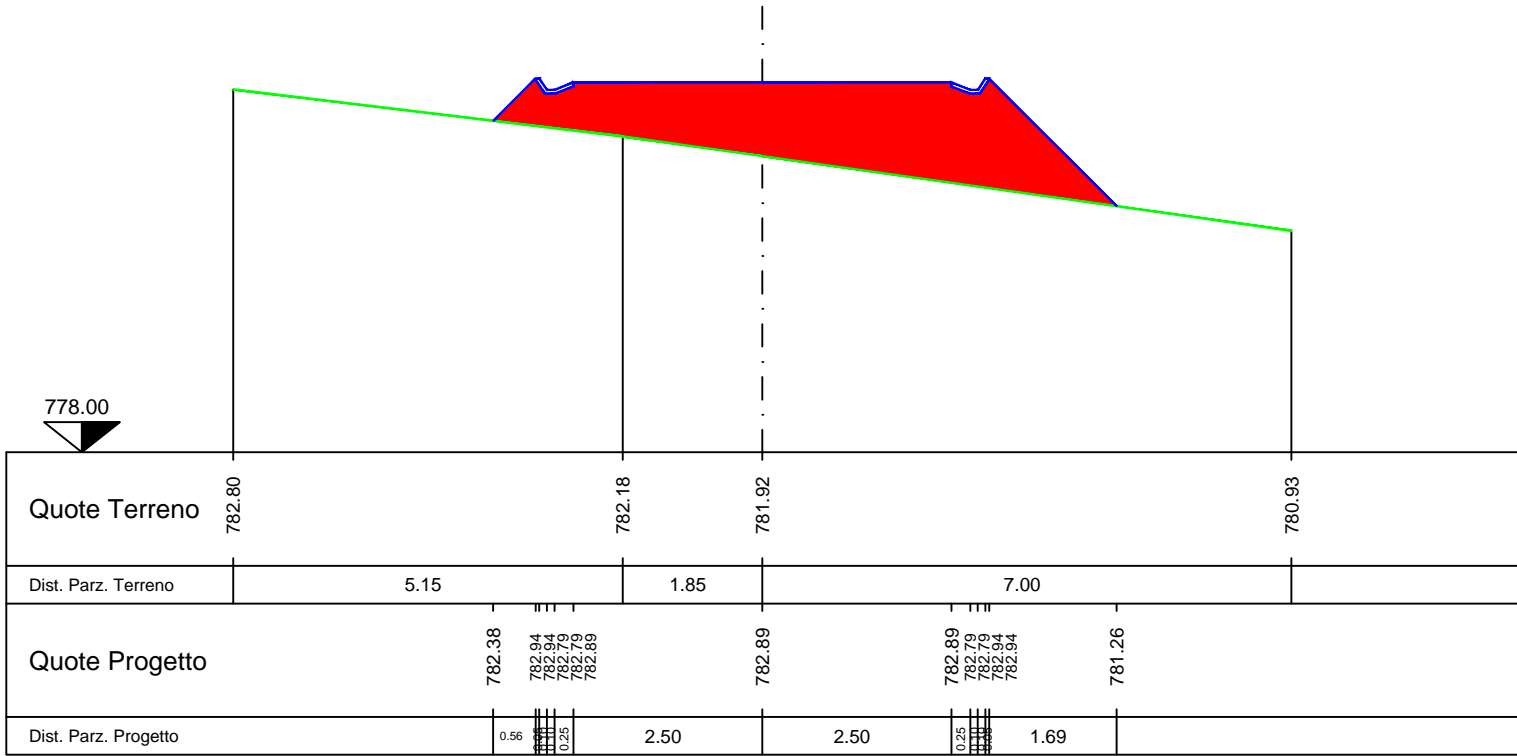
LEGENDA

Simbolo	Descrizione	Simbolo	Descrizione	Simbolo	Descrizione
	Scavo		Profilo di progetto		Caneletta
	Riparto		Profilo del terreno		

RIP. 7.19
SCA. 0.00

SEZ.NUM. 23

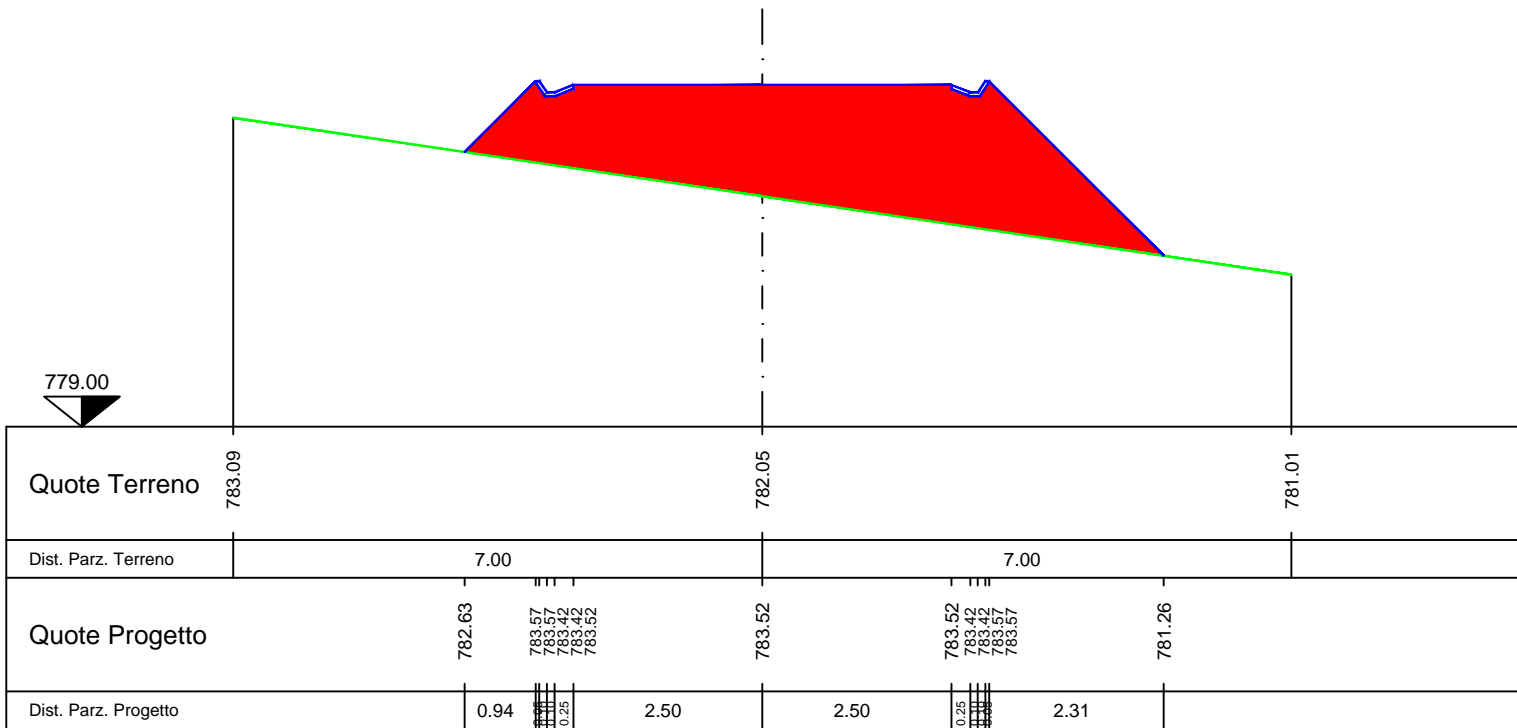
PROGR. 550.00
PARZ. 36.98



RIP. 11.54
SCA. 0.00

SEZ.NUM. 24

PROGR. 562.37
PARZ. 12.37



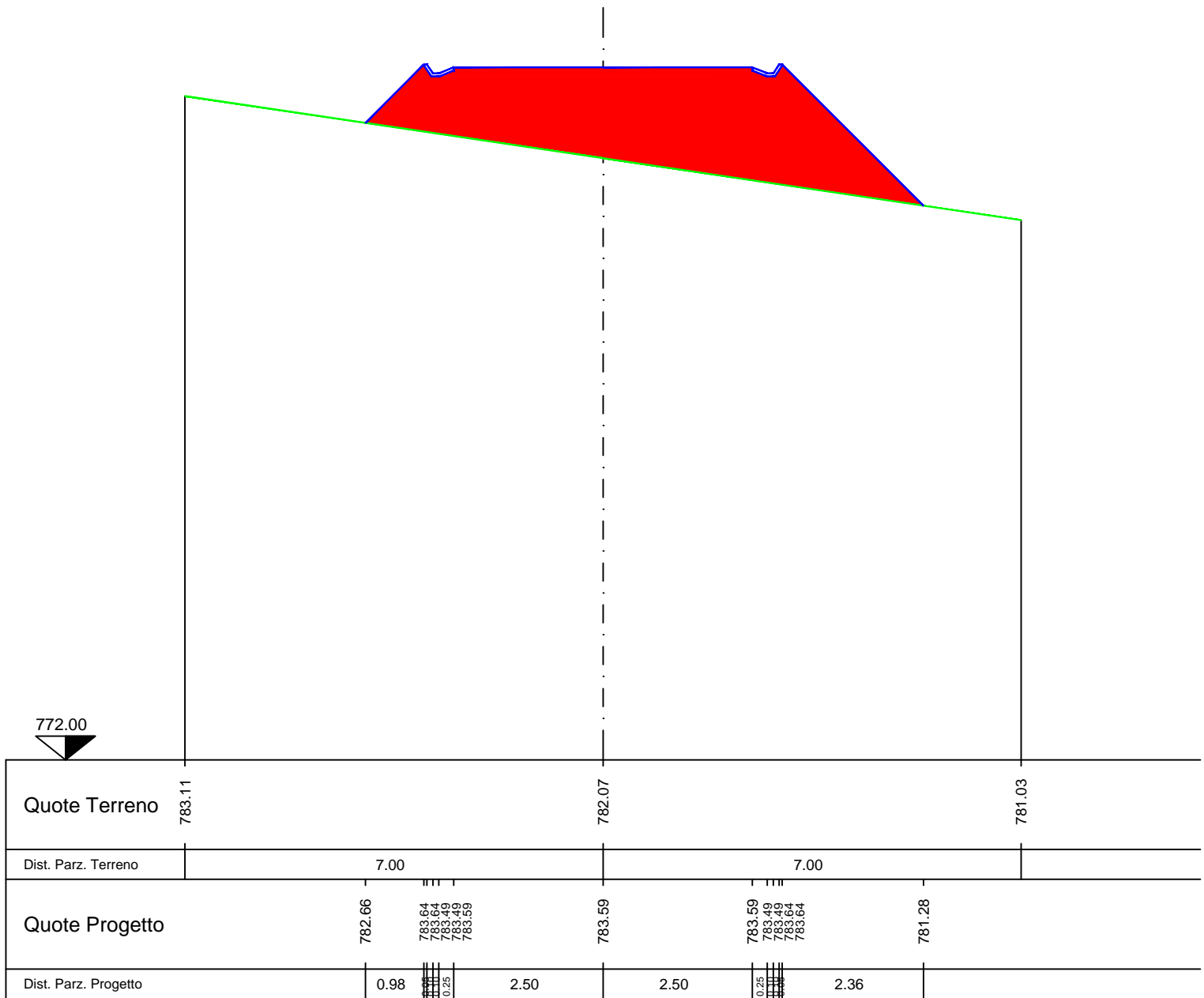
LEGENDA

Simbolo	Descrizione	Simbolo	Descrizione	Simbolo	Descrizione
	Scavo		Profilo di progetto		Caneletta
	Riparto		Profilo del terreno		

RIP. 11.97
SCA. 0.00

SEZ.NUM. 25

PROGR. 563.73
PARZ. 1.35



LEGENDA

Simbolo	Descrizione	Simbolo	Descrizione	Simbolo	Descrizione
	Scavo		Profilo di progetto		Caneletta
	Riparto		Profilo del terreno		



REGIONE MOLISE



COMUNE DI RICCIA



COMUNE DI
CERCEMAGGIORE



PROVINCIA DI
CAMPOBASSO

Progetto definitivo per la realizzazione di un parco eolico da 39,2 MW nel Comune di Riccia (CB) con opere di connessione nel Comune di Cercemaggiore (CB)



Proponente



New green energy s.r.l.

Via Diocleziano, 107
cap 80125 Napoli
Tel:081-195 66613

Progettazione



Viale Michelangelo, 71
80129 Napoli
TEL.081 579 7998
mail: tecnico.inse@gmail.com

Amm. Francesco Di Maso
Ing. Nicola Galdiero

Collaboratori:
Geol. V.E. Iervolino
Dott. A. Ianiro
Archeol. A. Vella
Ing. V. Triunfo
Arch. C. Gaudiero
Dott.ssa M. Mauro
Ing. E. Fama'

Elaborato

Nome Elaborato:

SEZIONI STRADALI RAMO WTG 04

00

Giugno 2021

PRIMA EMISSIONE

Rev.

Data

Oggetto della revisione

Scala:

1:100

Formato:


A4

Codice Pratica

S216

Codice Elaborato

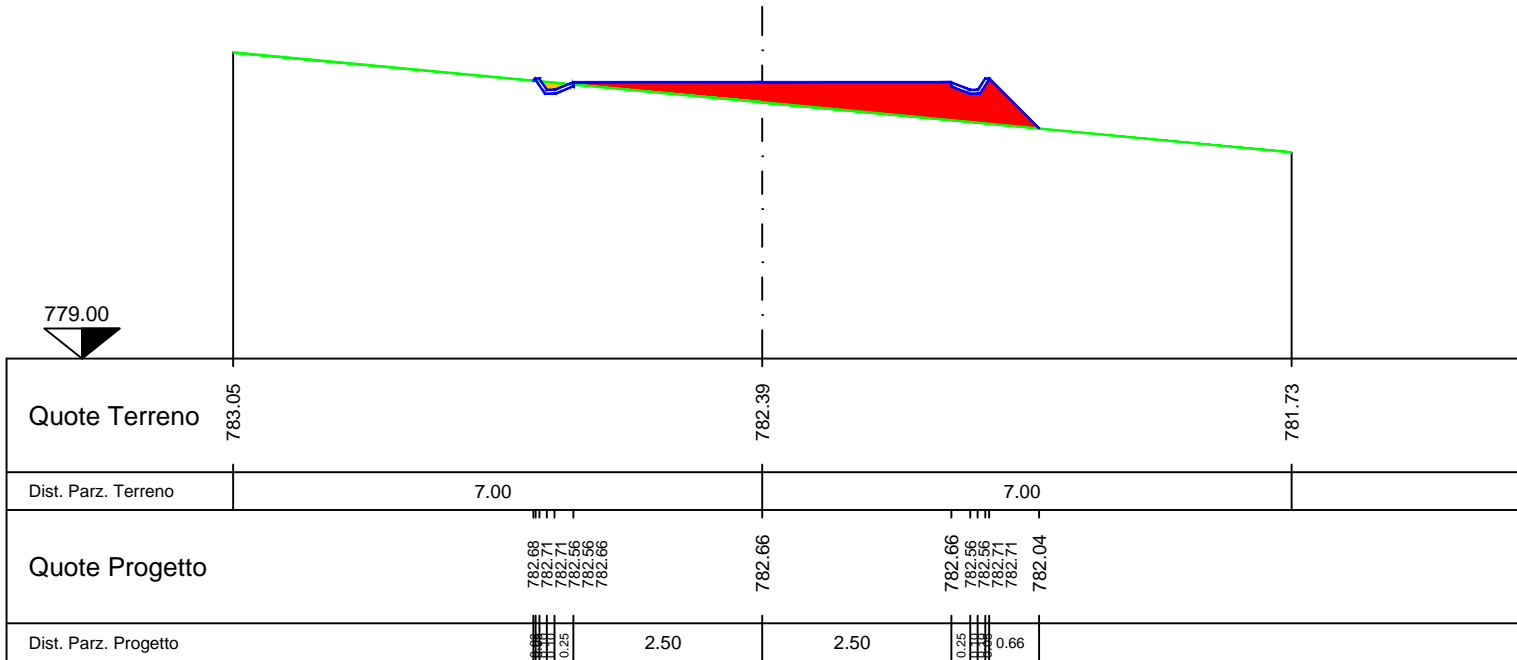
HS216-OC17-D



RIP. 1.75
SCA. 0.05

SEZ.NUM. 1

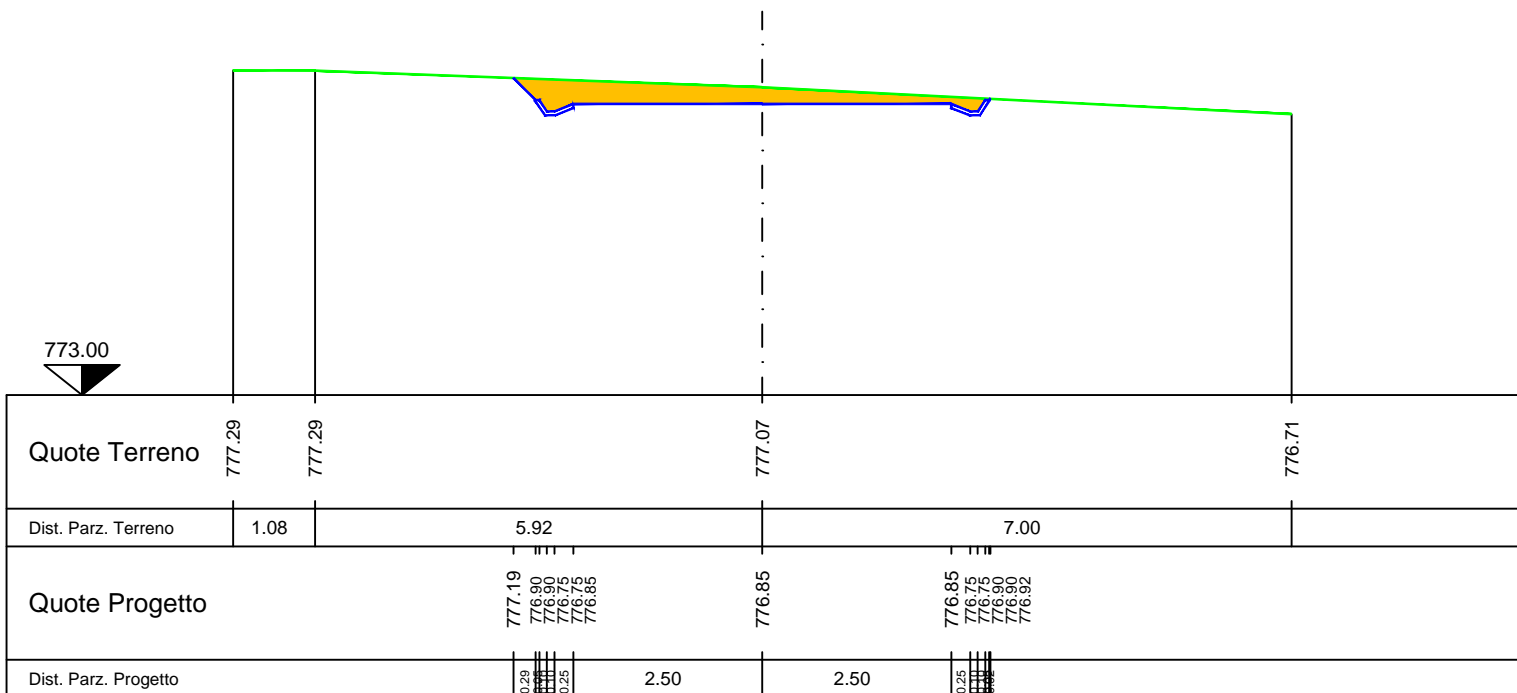
PROGR. 0.00
PARZ. 0.00



RIP. 0.00
SCA. 1.40

SEZ.NUM. 2

PROGR. 70.00
PARZ. 70.00



LEGENDA

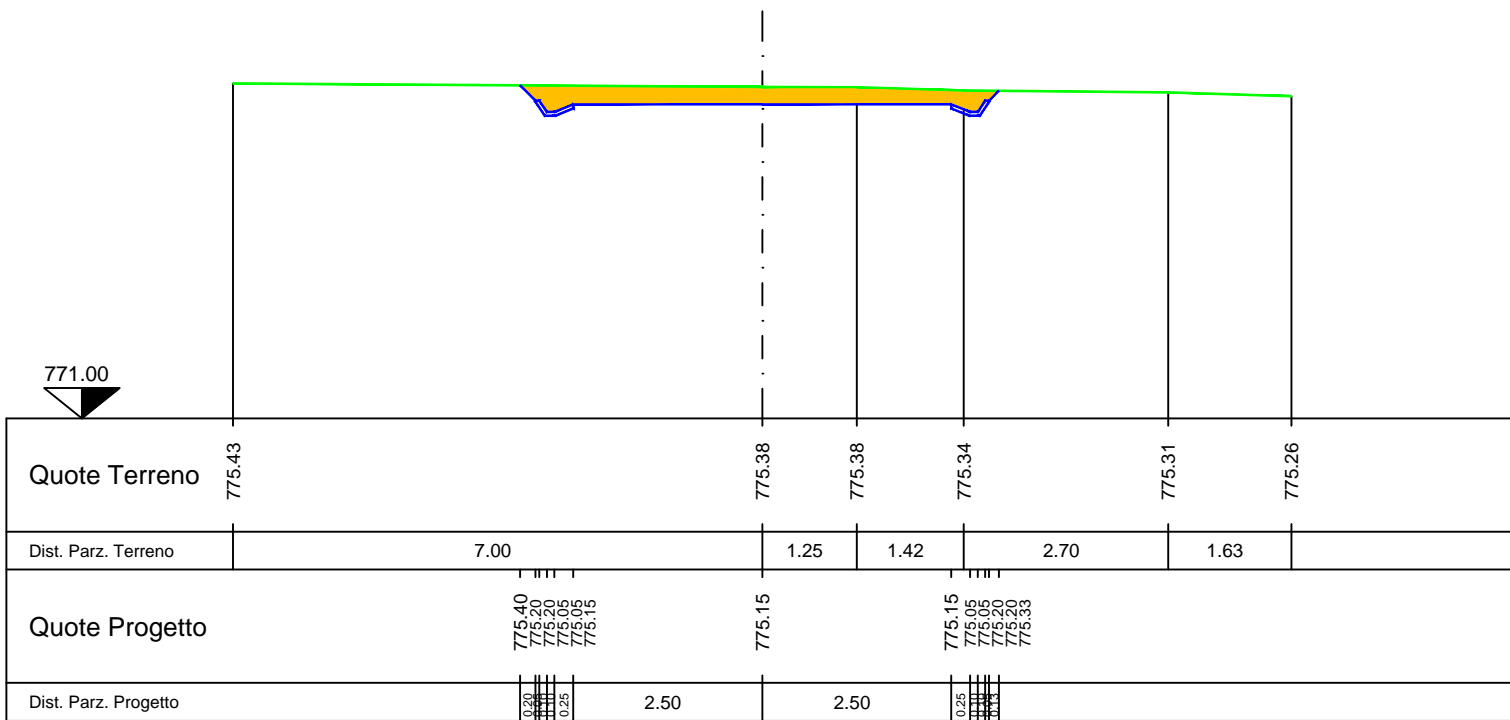
Simbolo	Descrizione	Simbolo	Descrizione	Simbolo	Descrizione
	Scavo		Profilo di progetto		Caneletta
	Riparto		Profilo del terreno		

RIP. 0.00
SCA. 1.49

SEZ.NUM. 3

PROGR. 85.00
PARZ. 15.00

771.00

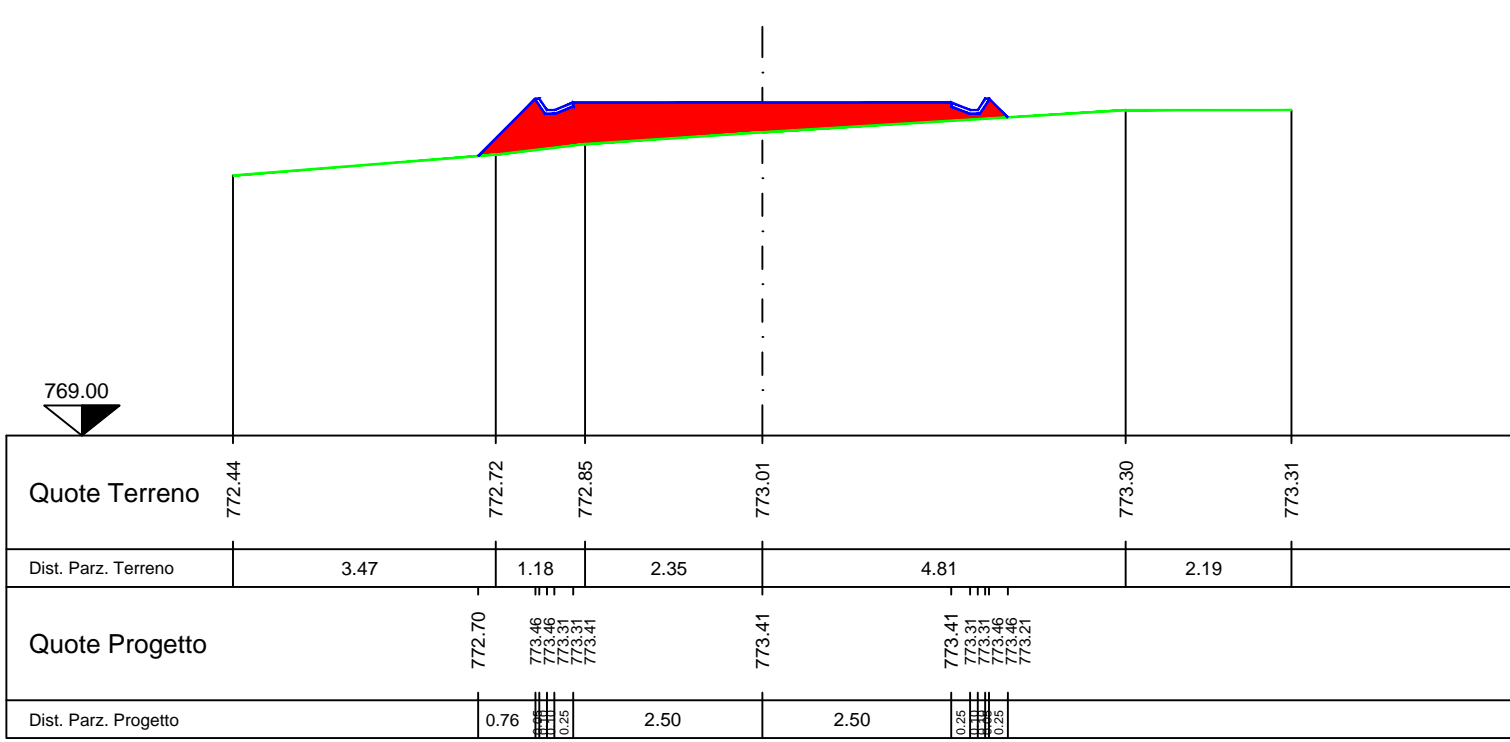


RIP. 2.60
SCA. 0.00

SEZ.NUM. 4

PROGR. 99.98
PARZ. 14.98

769.00



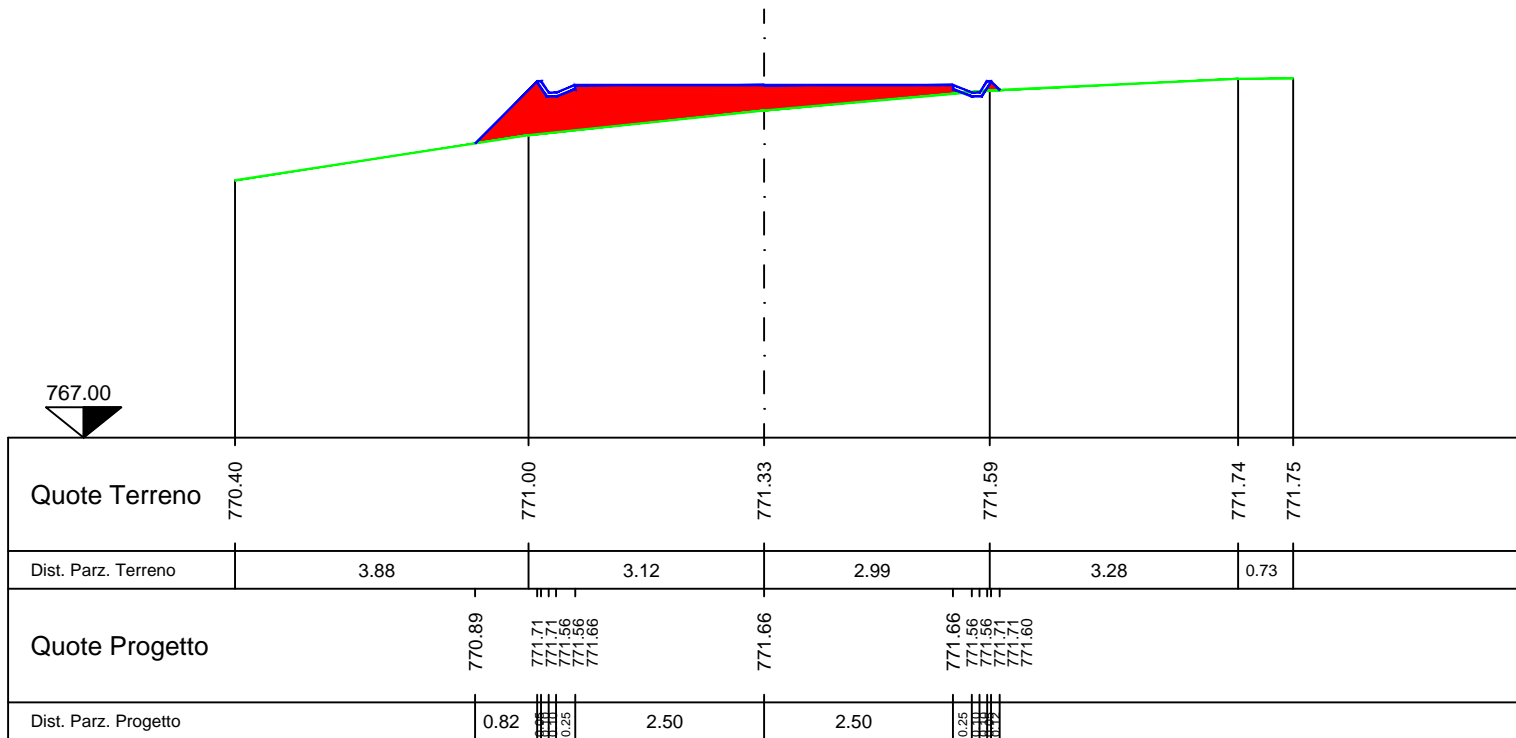
LEGENDA

Simbolo	Descrizione	Simbolo	Descrizione	Simbolo	Descrizione
	Scavo		Profilo di progetto		Caneletta
	Riparto		Profilo del terreno		

RIP. 2.30
SCA. 0.01

SEZ.NUM. 5

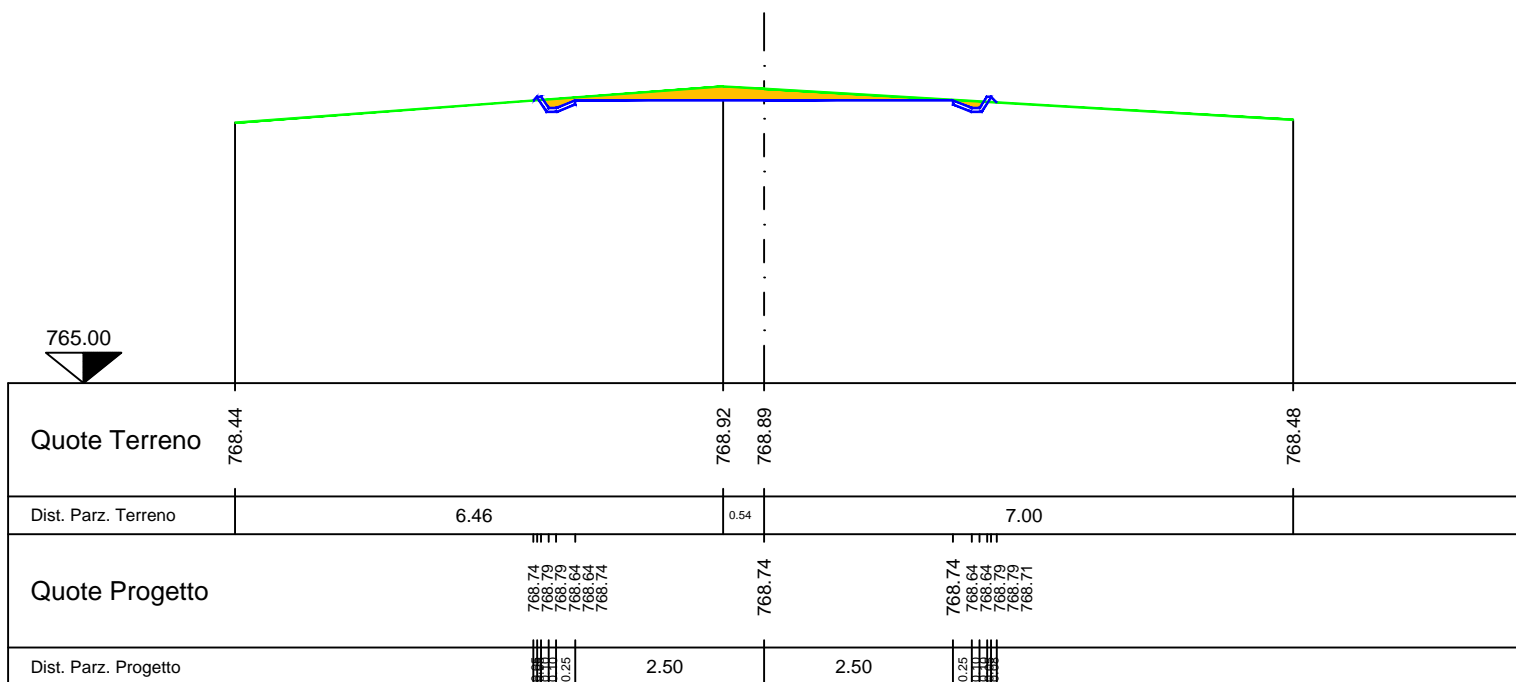
PROGR. 114.96
PARZ. 14.98



RIP. 0.01
SCA. 0.62

SEZ.NUM. 6

PROGR. 140.00
PARZ. 25.04



LEGENDA

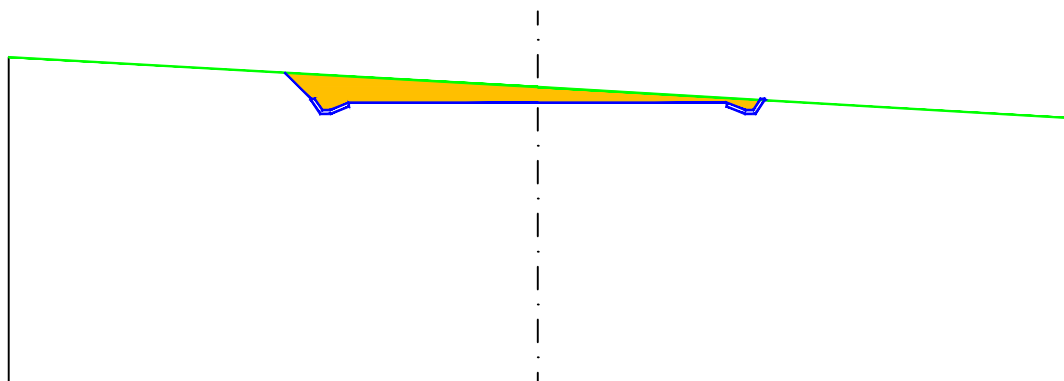
Simbolo	Descrizione	Simbolo	Descrizione	Simbolo	Descrizione
	Scavo		Profilo di progetto		Caneletta
	Ripporto		Profilo del terreno		

RIP. 0.00
SCA. 1.39

SEZ.NUM. 7

PROGR. 210.00
PARZ. 70.00

756.00



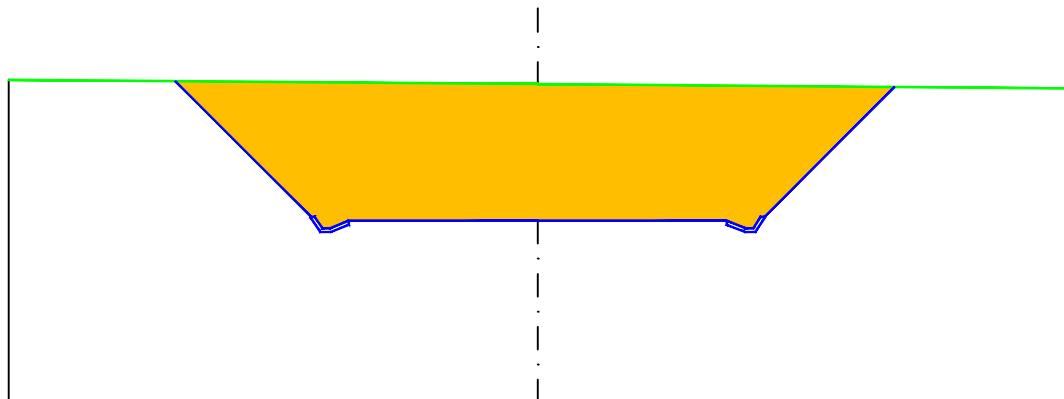
Quote Terreno	760.35		759.95		759.54
Dist. Parz. Terreno		7.00		7.00	
Quote Progetto		760.14 759.80 759.80 759.65 759.65 759.75	759.75		759.75 759.65 759.65 759.80 759.80 759.78
Dist. Parz. Progetto		0.35 0.25	2.50	2.50	0.25

RIP. 0.00
SCA. 14.05

SEZ.NUM. 8

PROGR. 280.00
PARZ. 70.00

748.00



Quote Terreno	752.28		752.22		752.16
Dist. Parz. Terreno		7.00		7.00	
Quote Progetto		752.26 750.47 750.47 750.32 750.32 750.41	750.41		750.41 750.32 750.32 750.47 750.47 752.18
Dist. Parz. Progetto		1.80 0.25	2.50	2.50	0.25 1.72

LEGENDA

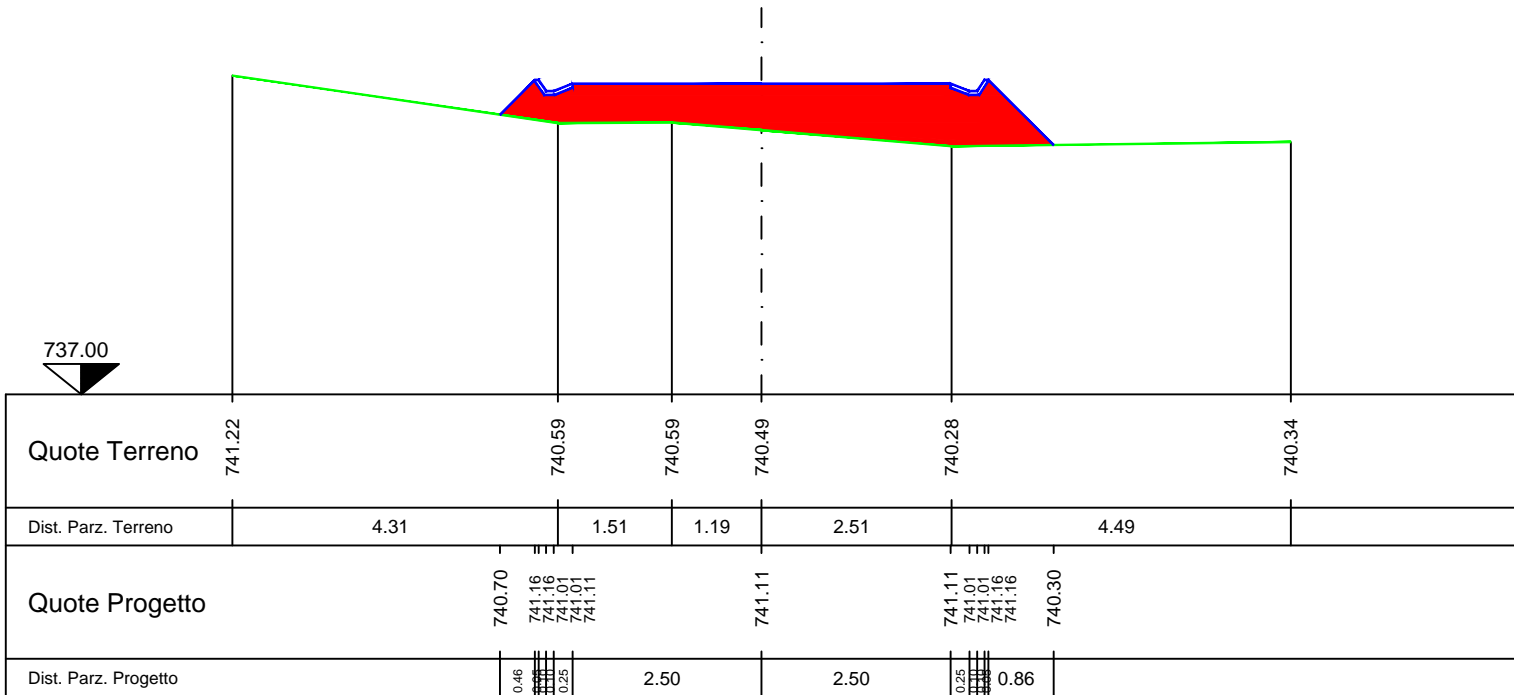
Simbolo	Descrizione	Simbolo	Descrizione	Simbolo	Descrizione
	Scavo		Profilo di progetto		Caneletta
	Riparto		Profilo del terreno		

RIP. 4.22
SCA. 0.00

SEZ.NUM. 9

PROGR. 350.00
PARZ. 70.00

737.00

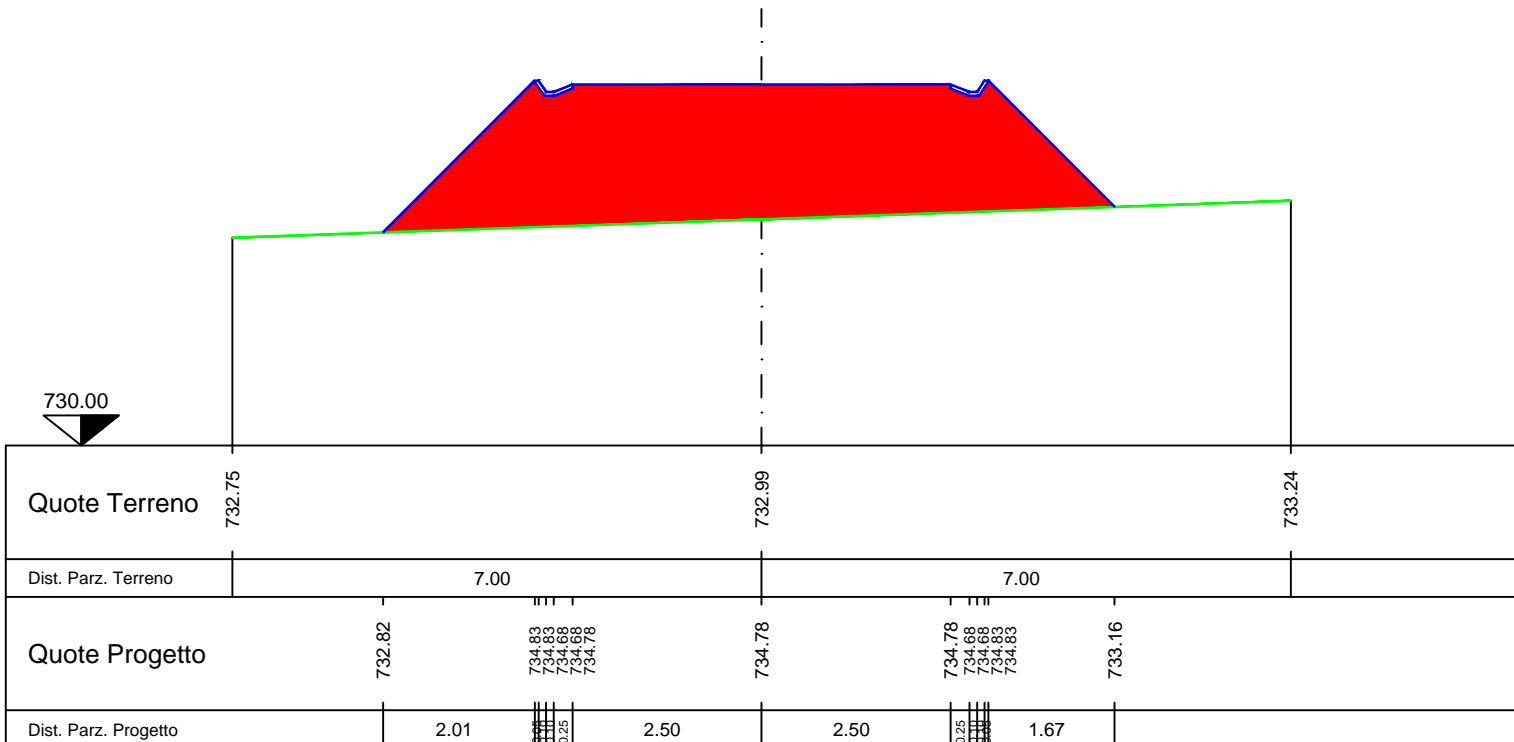


RIP. 14.02
SCA. 0.00

SEZ.NUM. 10

PROGR. 396.42
PARZ. 46.42

730.00



LEGENDA

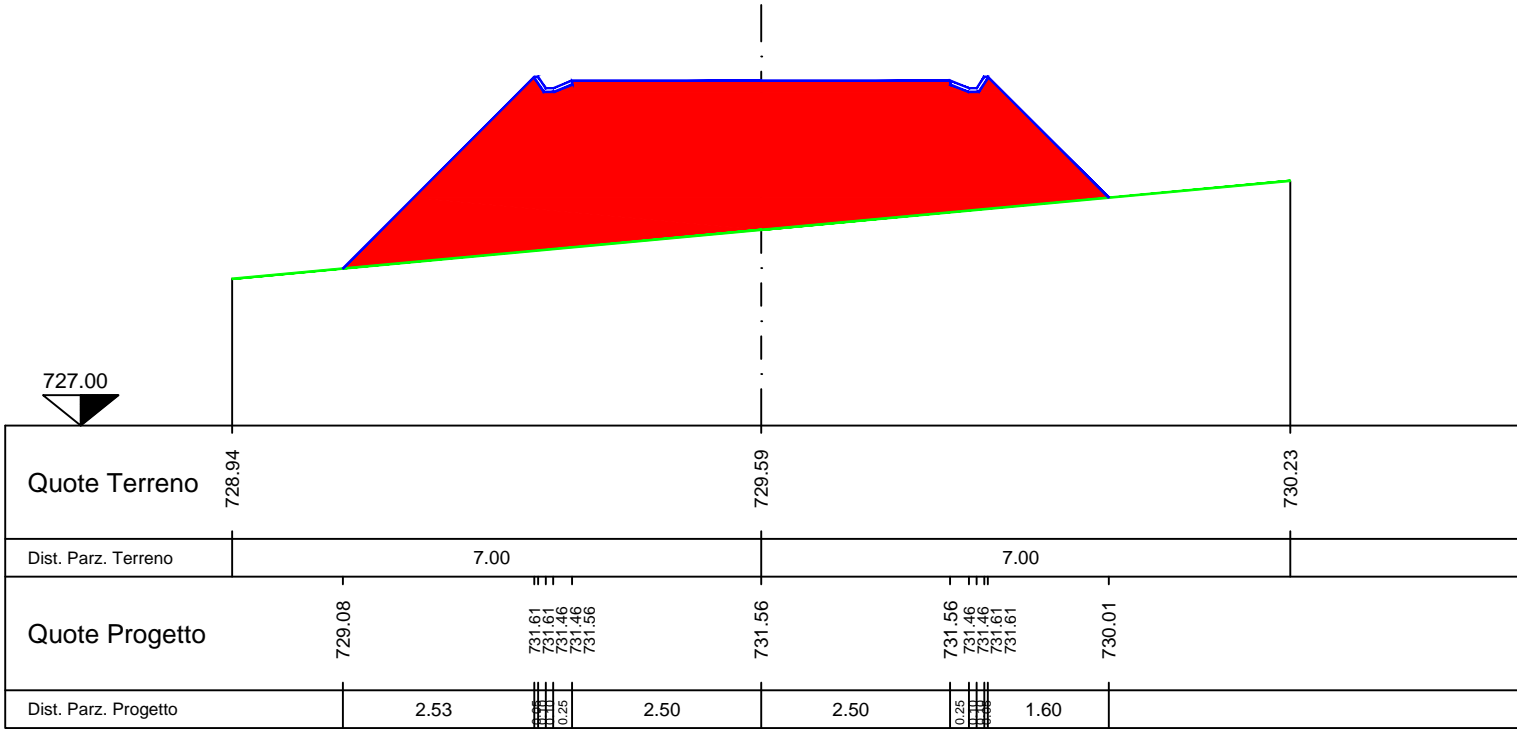
Simbolo	Descrizione	Simbolo	Descrizione	Simbolo	Descrizione
	Scavo		Profilo di progetto		Caneletta
	Riporto		Profilo del terreno		

RIP. 16.07
SCA. 0.00

SEZ.NUM. 11

PROGR. 420.00
PARZ. 23.58

727.00

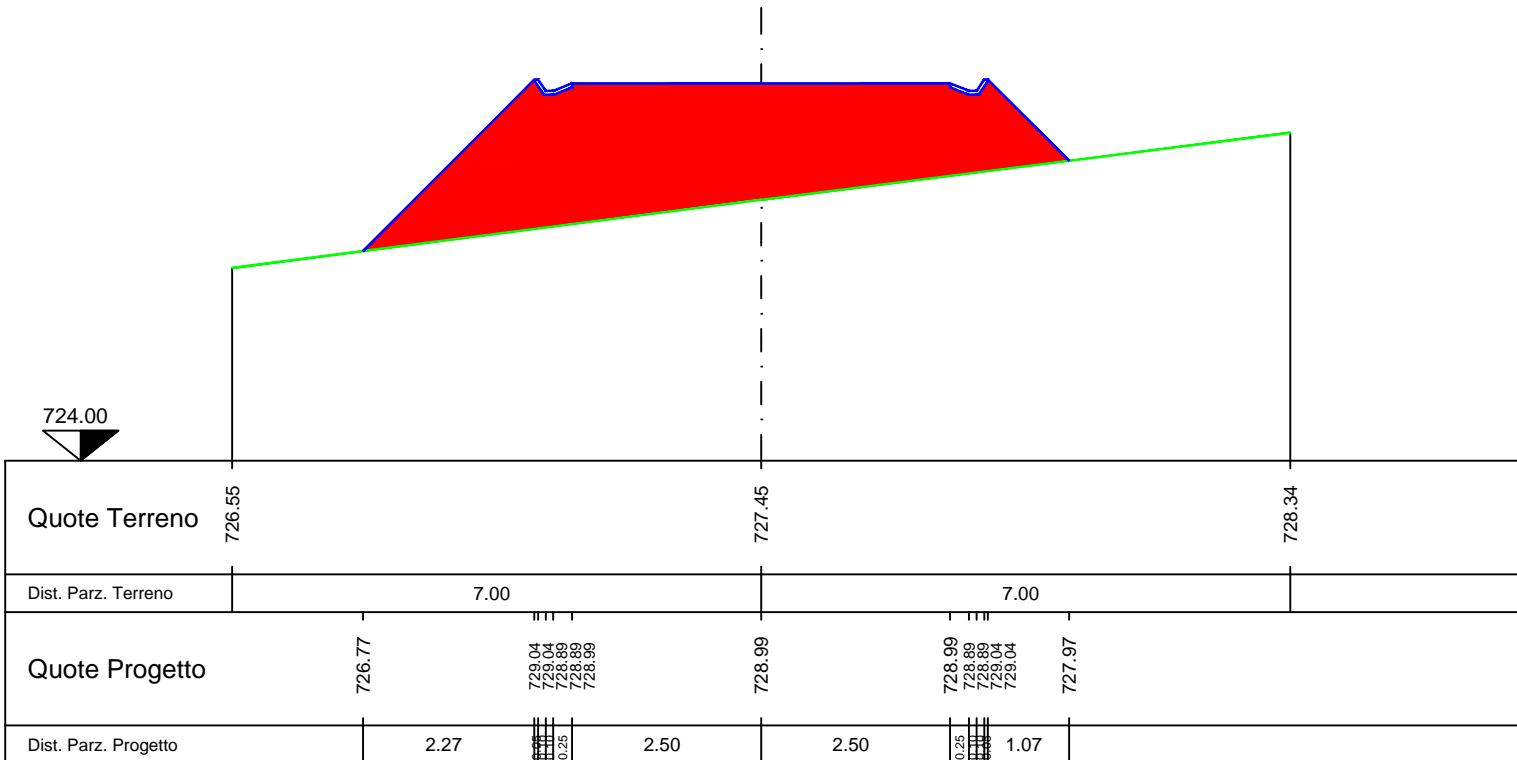


RIP. 12.05
SCA. 0.00

SEZ.NUM. 12

PROGR. 438.86
PARZ. 18.86

724.00



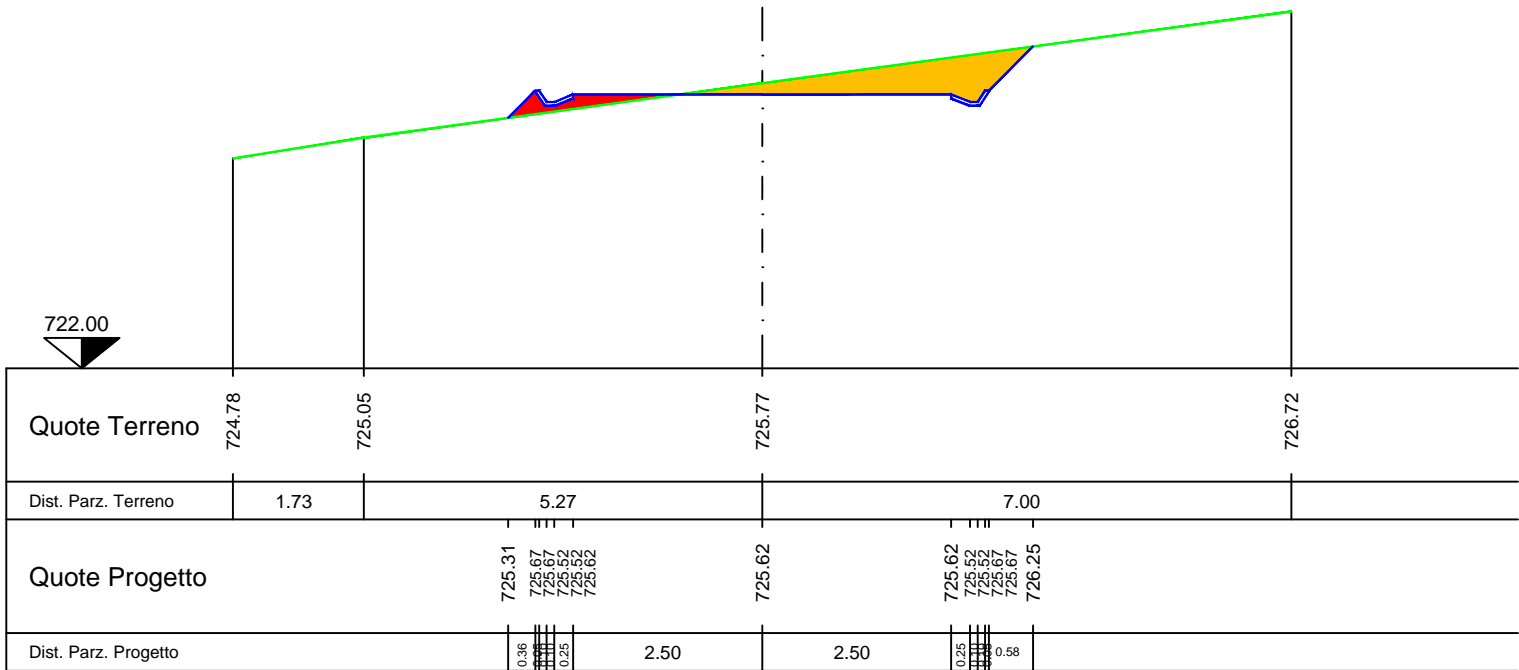
LEGENDA

Simbolo	Descrizione	Simbolo	Descrizione	Simbolo	Descrizione
	Scavo		Profilo di progetto		Caneletta
	Riparto		Profilo del terreno		

RIP. 0.26
SCA. 1.34

SEZ.NUM. 13

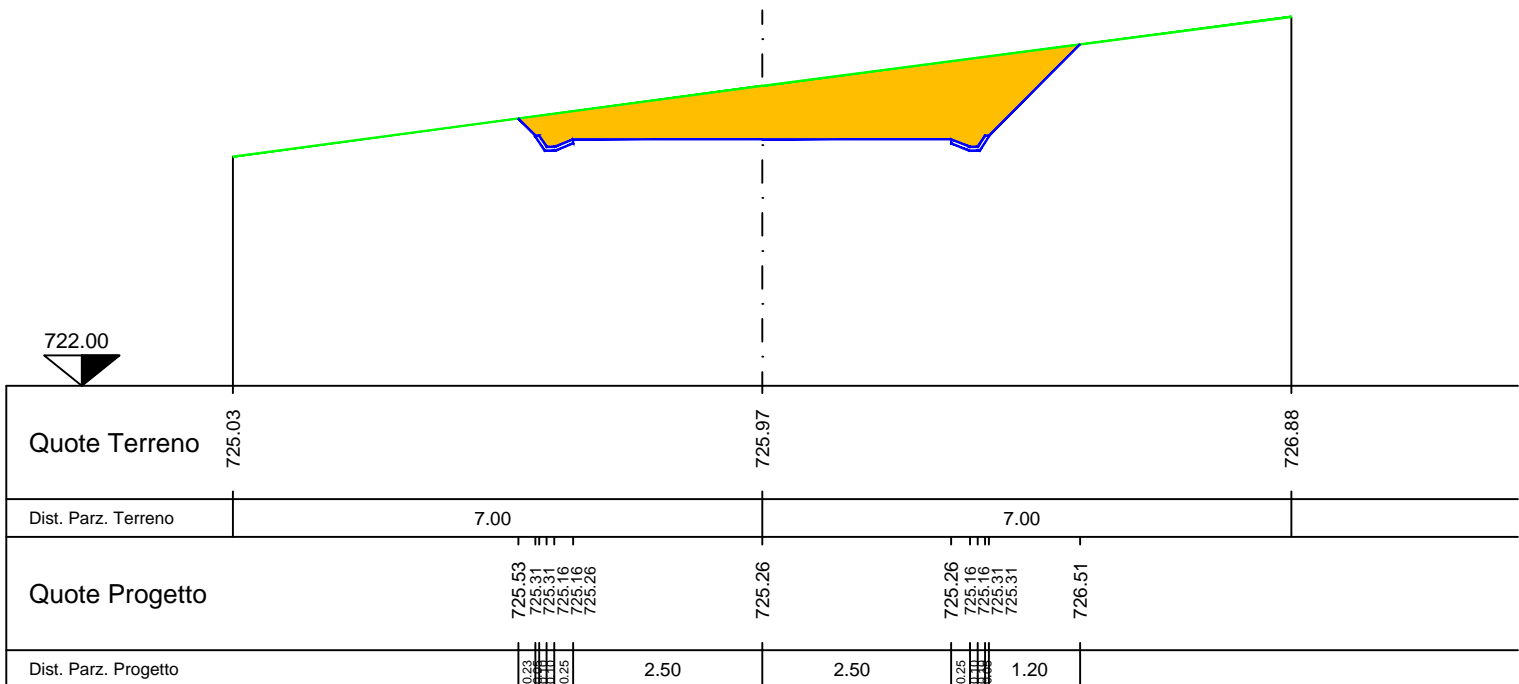
PROGR. 481.31
PARZ. 42.44



RIP. 0.00
SCA. 5.00

SEZ.NUM. 14

PROGR. 490.00
PARZ. 8.69



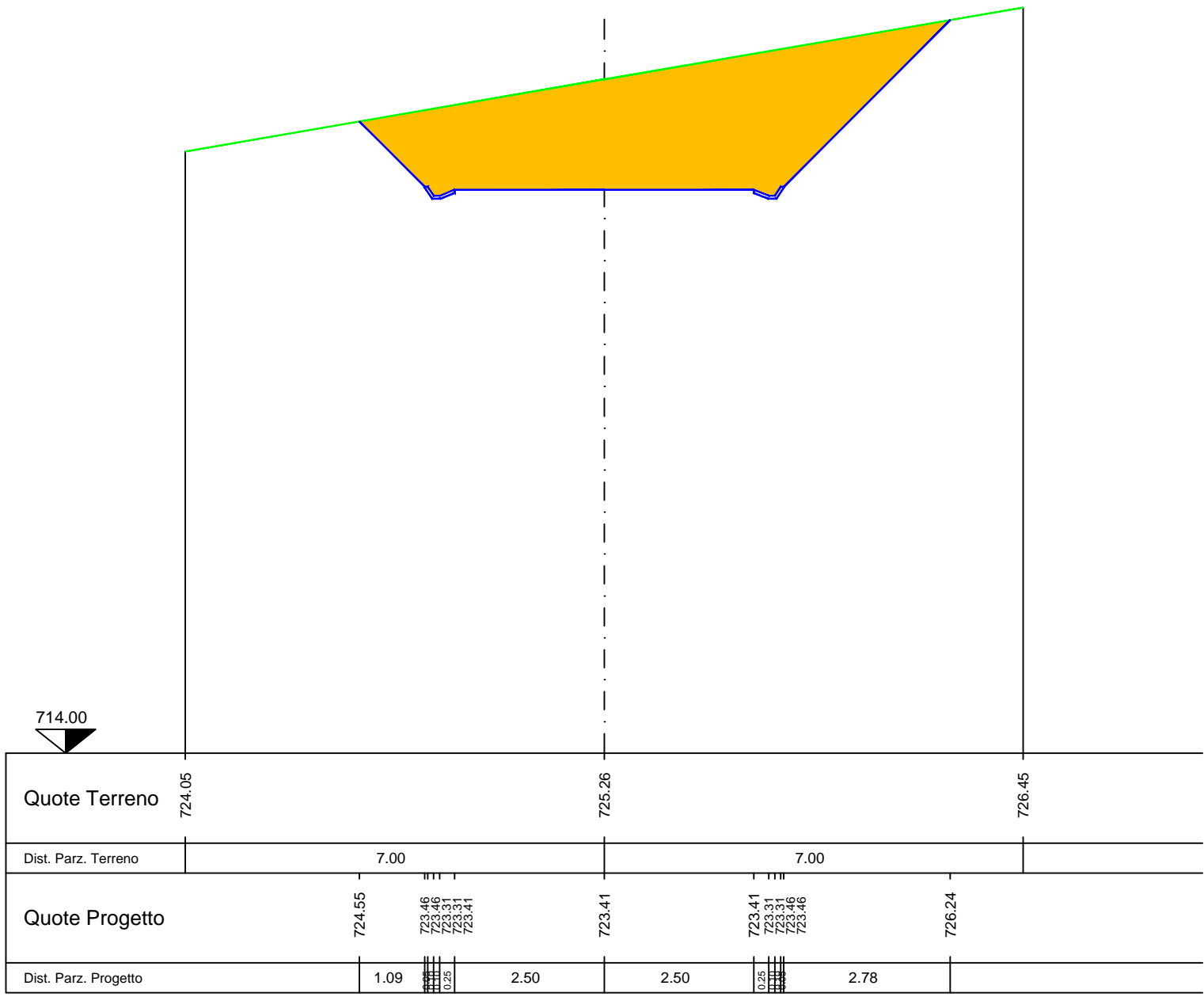
LEGENDA

Simbolo	Descrizione	Simbolo	Descrizione	Simbolo	Descrizione
	Scavo		Profilo di progetto		Caneletta
	Riparto		Profilo del terreno		

RIP. 0.00
SCA. 15.10

SEZ.NUM. 15

PROGR. 534.13
PARZ. 44.13



LEGENDA

Simbolo	Descrizione	Simbolo	Descrizione	Simbolo	Descrizione
	Scavo		Profilo di progetto		Caneletta
	Riparto		Profilo del terreno		



REGIONE MOLISE



COMUNE DI RICCIA



COMUNE DI
CERCEMAGGIORE



PROVINCIA DI
CAMPOBASSO

Progetto definitivo per la realizzazione di un parco eolico da 39,2 MW nel Comune di Riccia (CB) con opere di connessione nel Comune di Cercemaggiore (CB)



Proponente



New green energy s.r.l.

Via Diocleziano, 107
cap 80125 Napoli
Tel:081-195 66613

Progettazione



Viale Michelangelo, 71
80129 Napoli
TEL.081 579 7998
mail: tecnico.inse@gmail.com

Amm. Francesco Di Maso
Ing. Nicola Galdiero

Collaboratori:
Geol. V.E. Iervolino
Dott. A. Ianiro
Archeol. A. Vella
Ing. V. Triunfo
Arch. C. Gaudiero
Dott.ssa M. Mauro
Ing. E. Fama'

Elaborato

Nome Elaborato:

SEZIONI STRADALI RAMO WTG 05

00	Giugno 2021	PRIMA EMISSIONE		INSE s.r.l.	INSE s.r.l.
Rev.	Data	Oggetto della revisione		Elaborazione	Verifica
					Approvazione

Scala: 1:100

Formato: **A4**

Codice Pratica

S216

Codice Elaborato

HS216-OC17-D

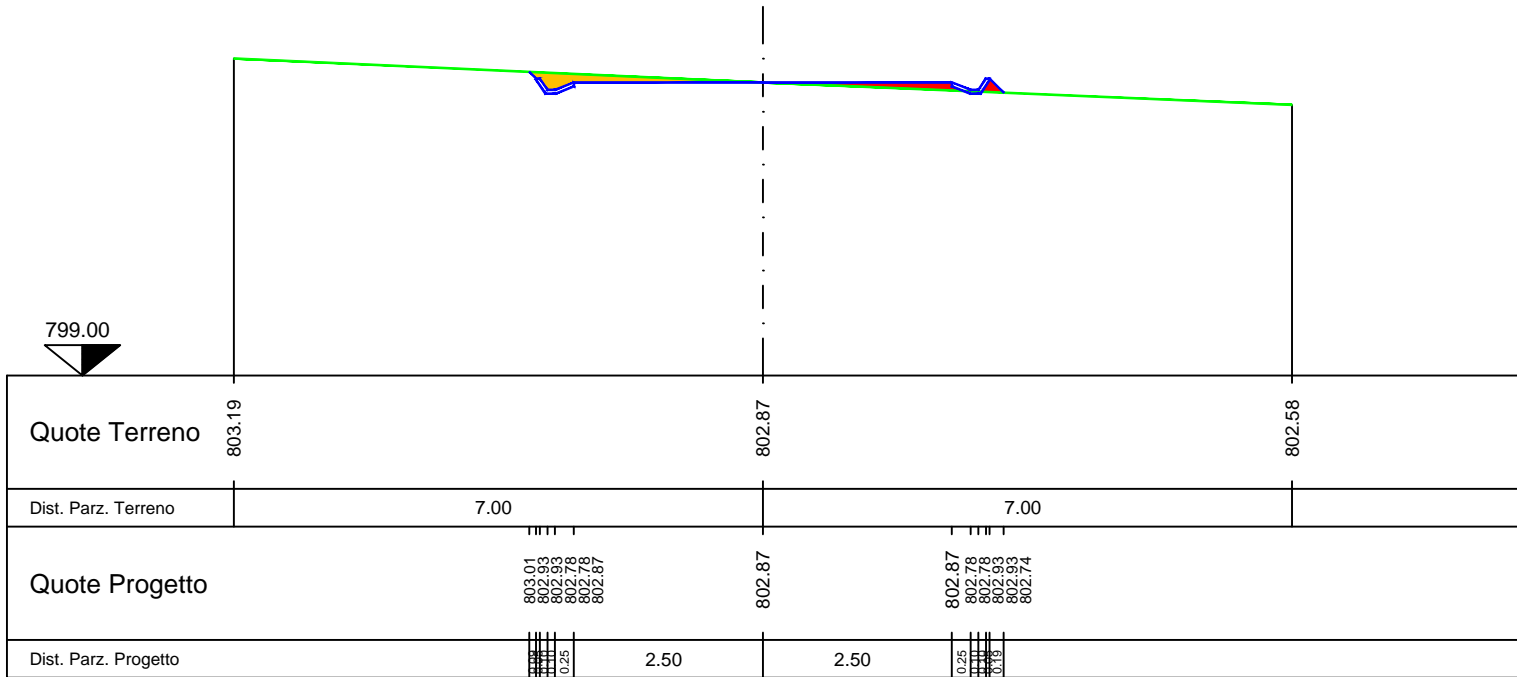


TRATTO "a"

RIP. 0.17
SCA. 0.26

SEZ.NUM. 1

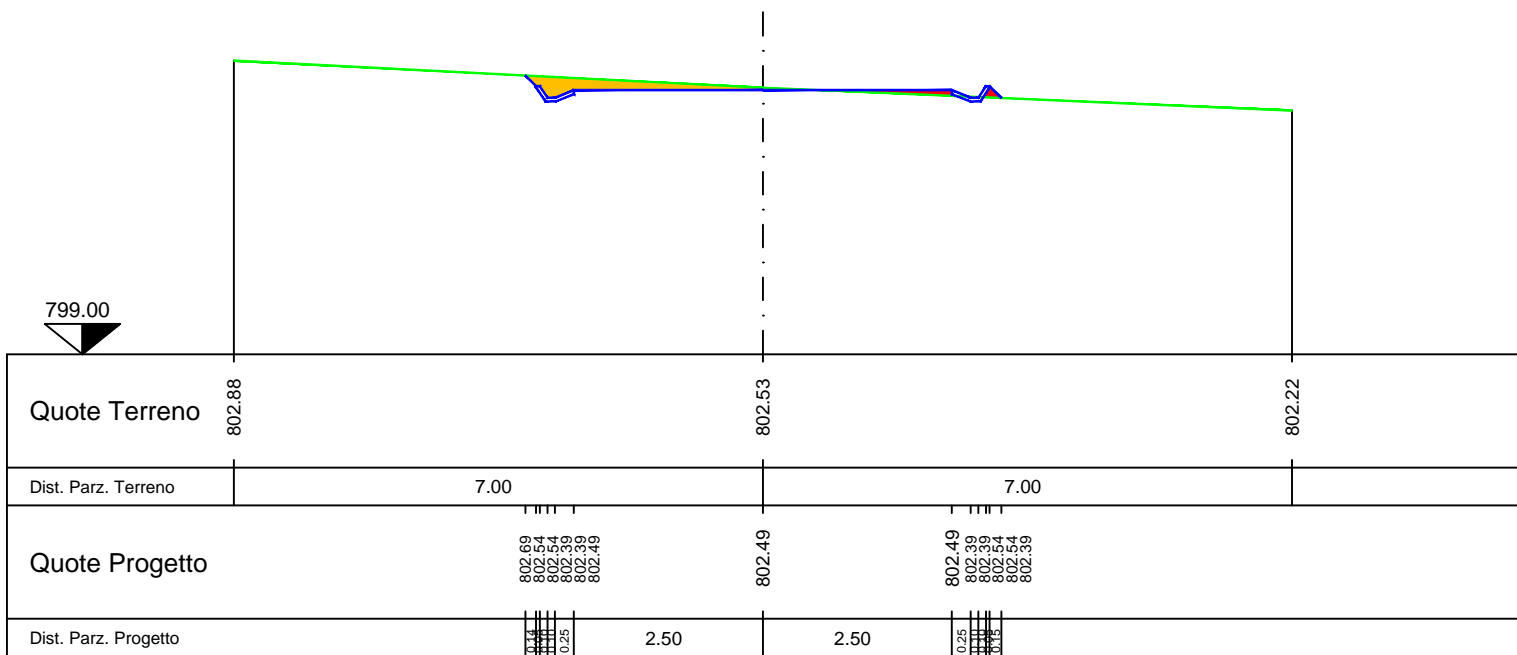
PROGR. 0.00
PARZ. 0.00



RIP. 0.09
SCA. 0.41

SEZ.NUM. 2

PROGR. 2.60
PARZ. 2.60



LEGENDA

Simbolo	Descrizione
	Scavo
	Riporto

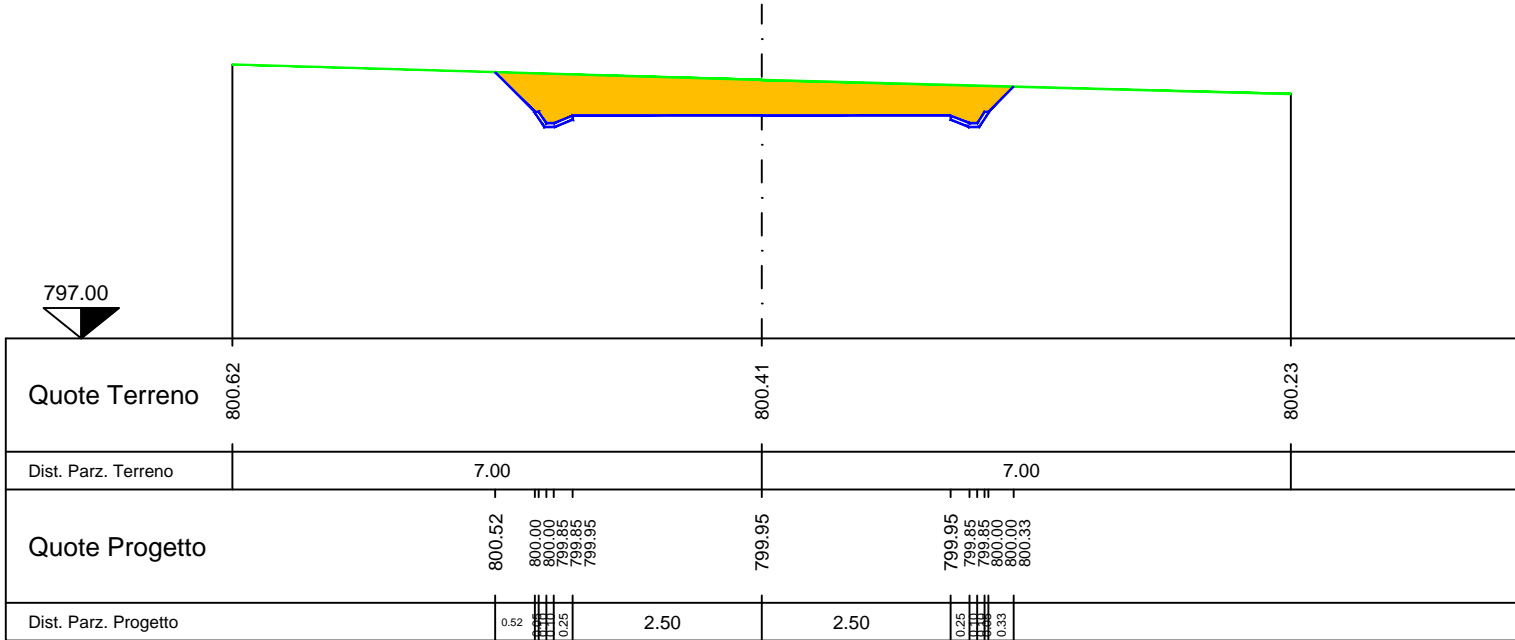
Simbolo	Descrizione
	Profilo di progetto
	Profilo del terreno

Simbolo	Descrizione
	Caneletta

RIP. 0.00
SCA. 3.13

SEZ.NUM. 3

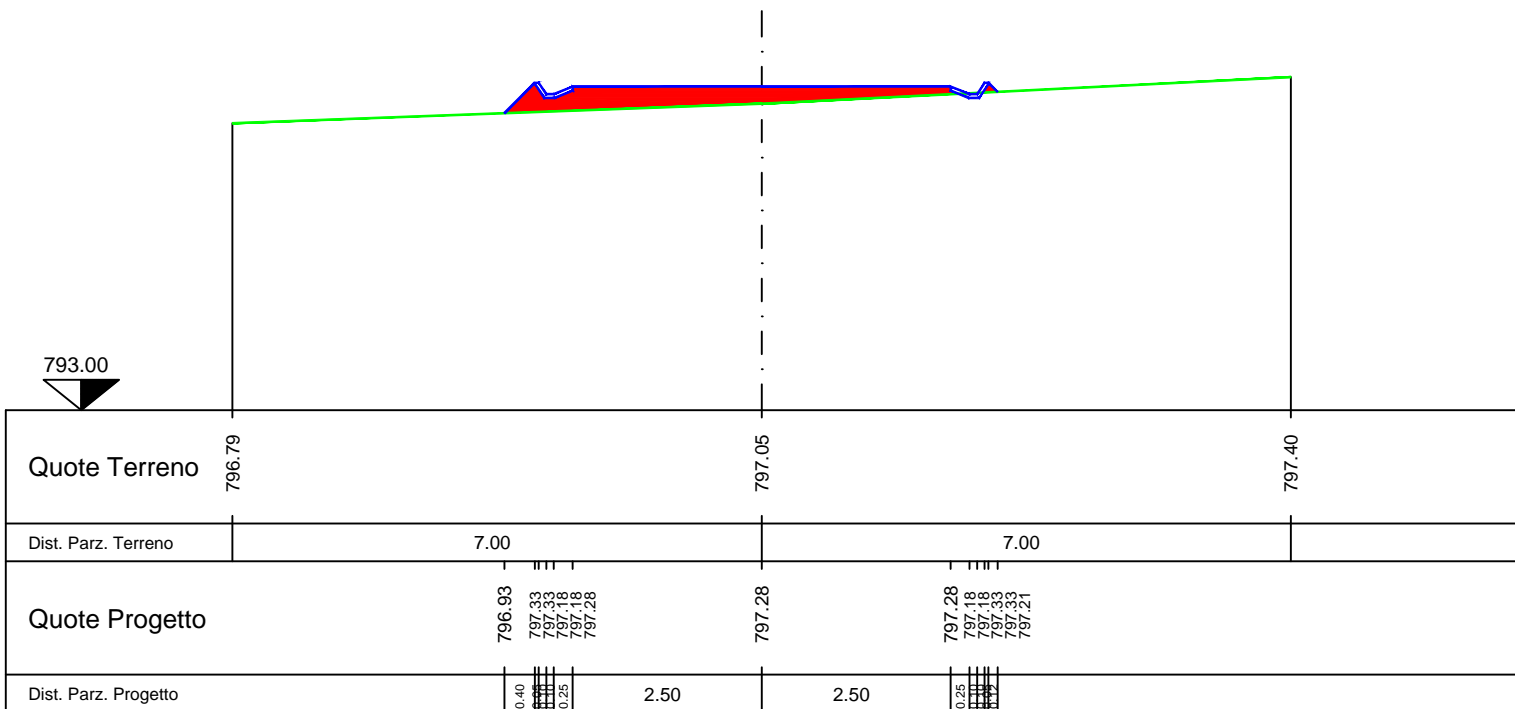
PROGR. 20.00
PARZ. 17.40



RIP. 1.31
SCA. 0.01

SEZ.NUM. 4

PROGR. 38.62
PARZ. 18.62



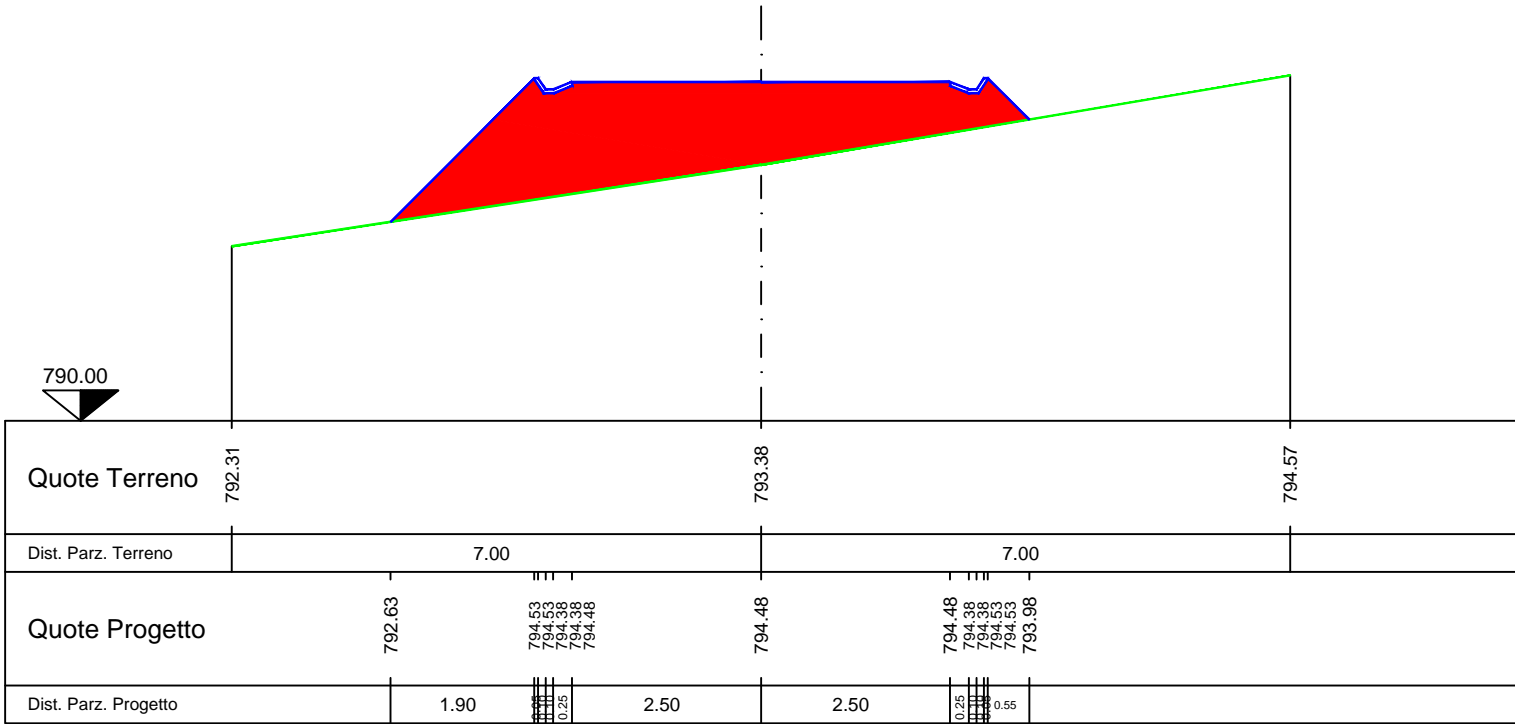
LEGENDA

Simbolo	Descrizione	Simbolo	Descrizione	Simbolo	Descrizione
	Scavo		Profilo di progetto		Caneletta
	Riparto		Profilo del terreno		

RIP. 8.13
SCA. 0.00

SEZ.NUM. 5

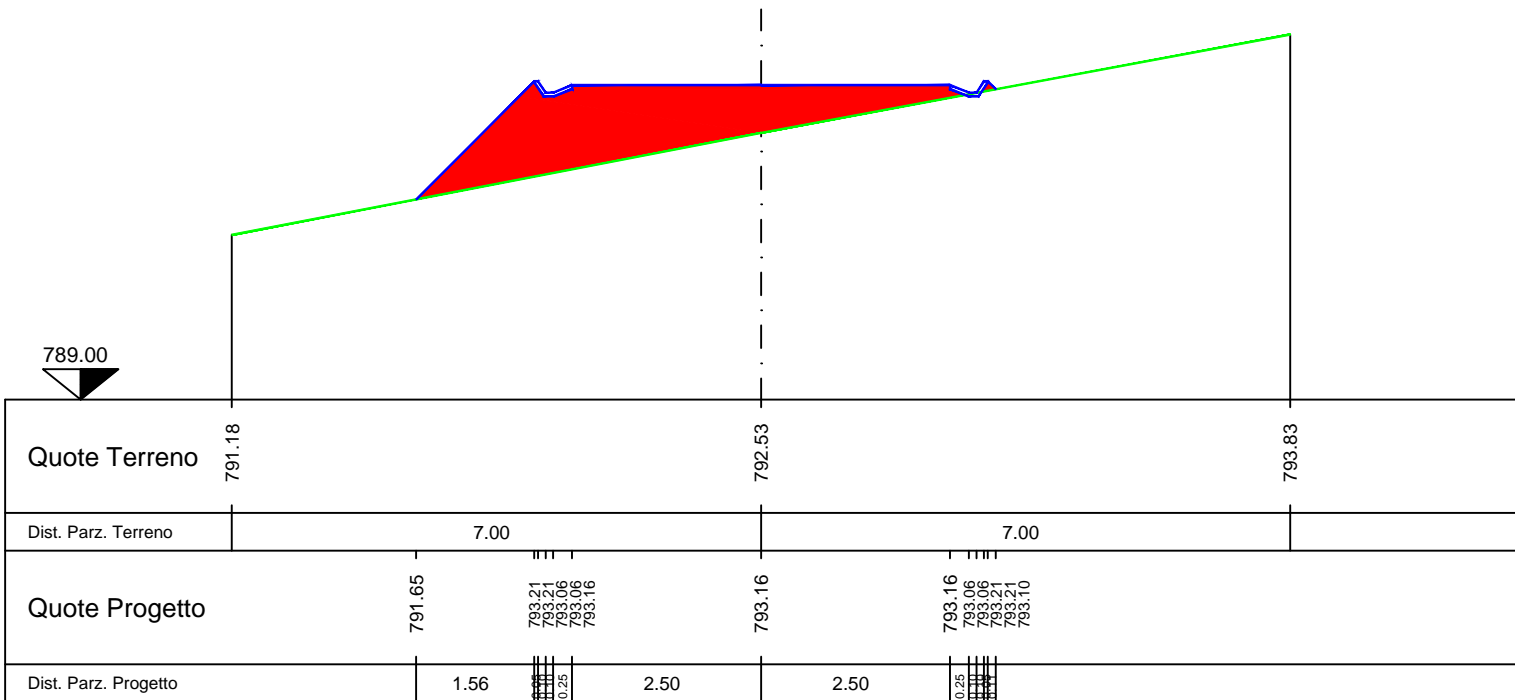
PROGR. 60.00
PARZ. 21.38



RIP. 4.73
SCA. 0.01

SEZ.NUM. 6

PROGR. 74.64
PARZ. 14.64




LEGENDA

Simbolo	Descrizione	Simbolo	Descrizione	Simbolo	Descrizione
	Scavo		Profilo di progetto		Caneletta
	Ripporto		Profilo del terreno		

RIP. 2.88
SCA. 0.18

SEZ.NUM. 7

PROGR. 80.00
PARZ. 5.36



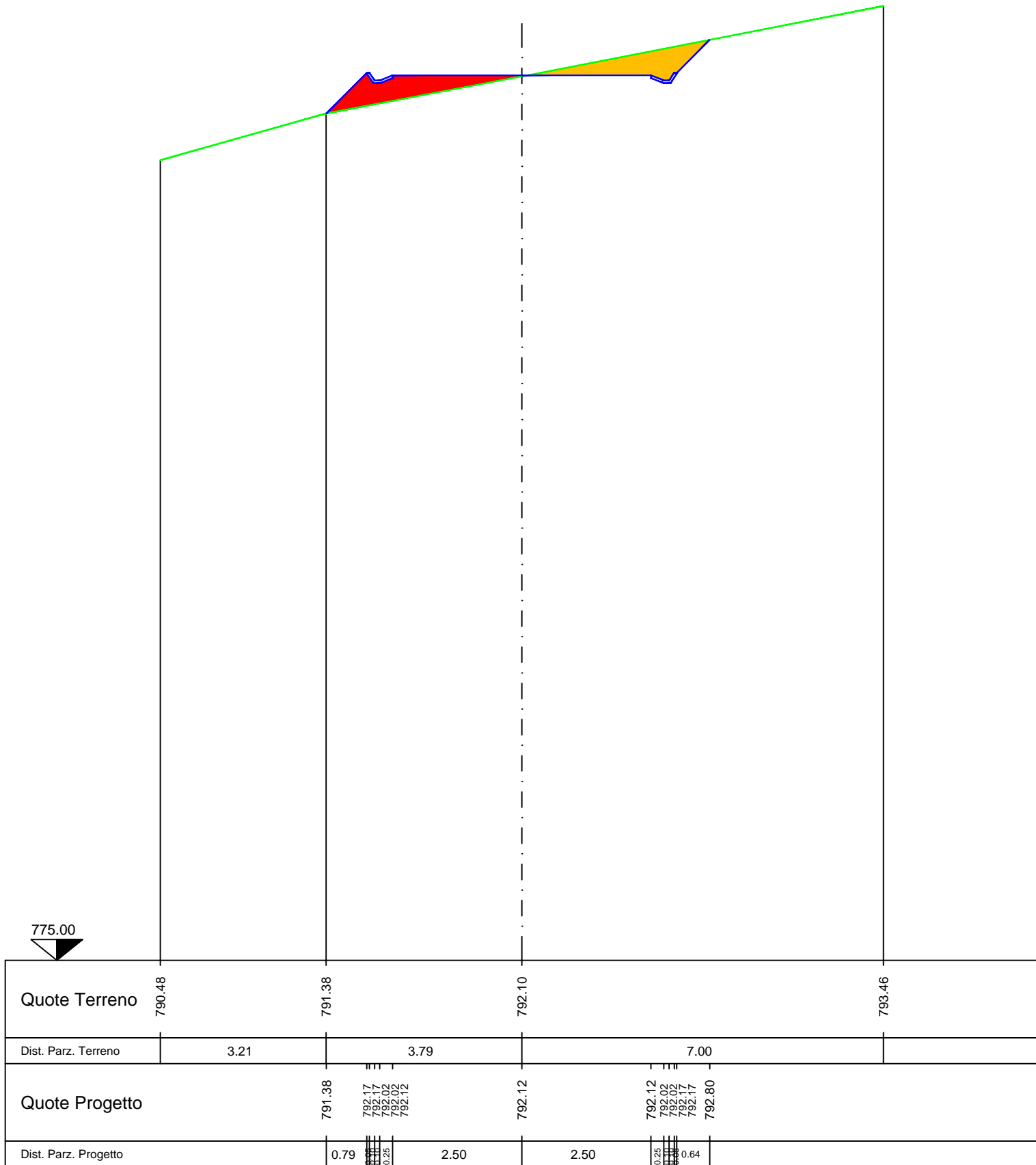
LEGENDA

Simbolo	Descrizione	Simbolo	Descrizione	Simbolo	Descrizione
	Scavo		Profilo di progetto		Caneletta
	Ripporto		Profilo del terreno		

RIP. 1.12
SCA. 1.03

SEZ.NUM. 8

PROGR. 87.36
PARZ. 7.36



LEGENDA

Simbolo	Descrizione	Simbolo	Descrizione	Simbolo	Descrizione
	Scavo		Profilo di progetto		Caneletta
	Riporto		Profilo del terreno		

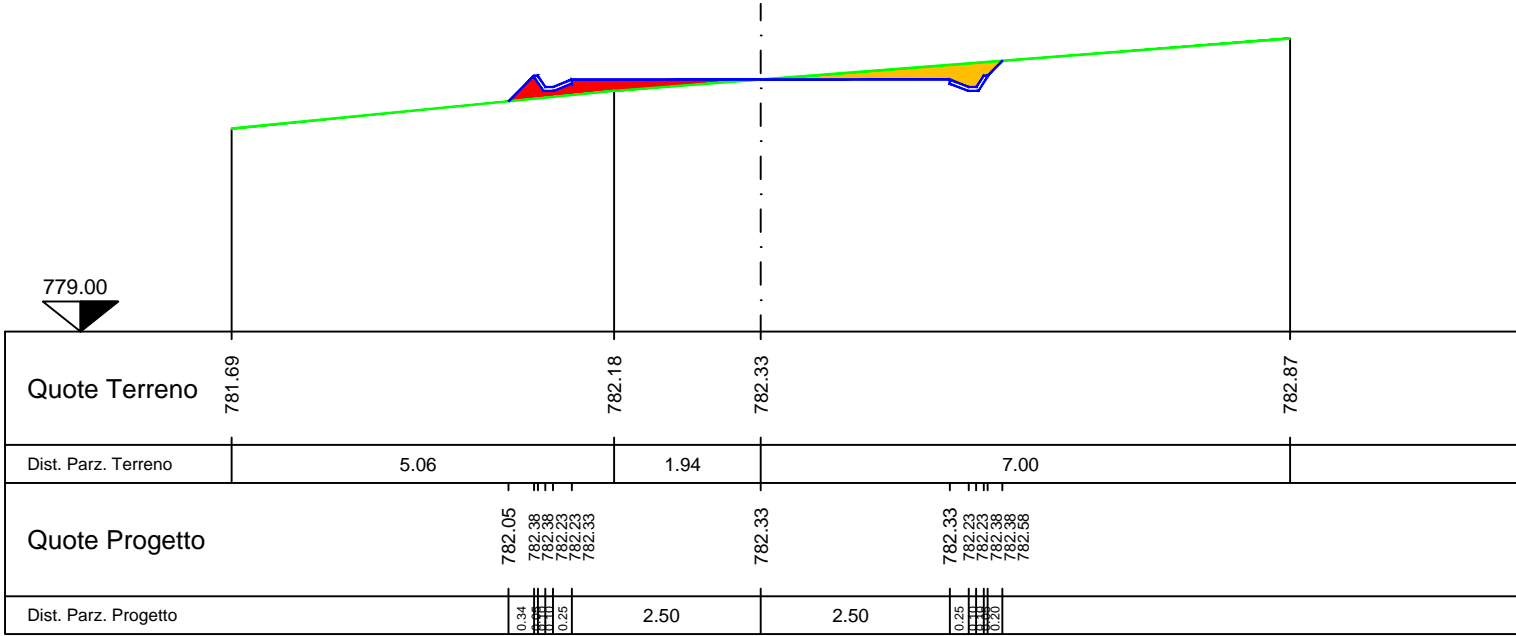
TRATTO "b"

RIP. 0.36
SCA. 0.42

SEZ.NUM. 1

PROGR. 0.00
PARZ. 0.00

779.00

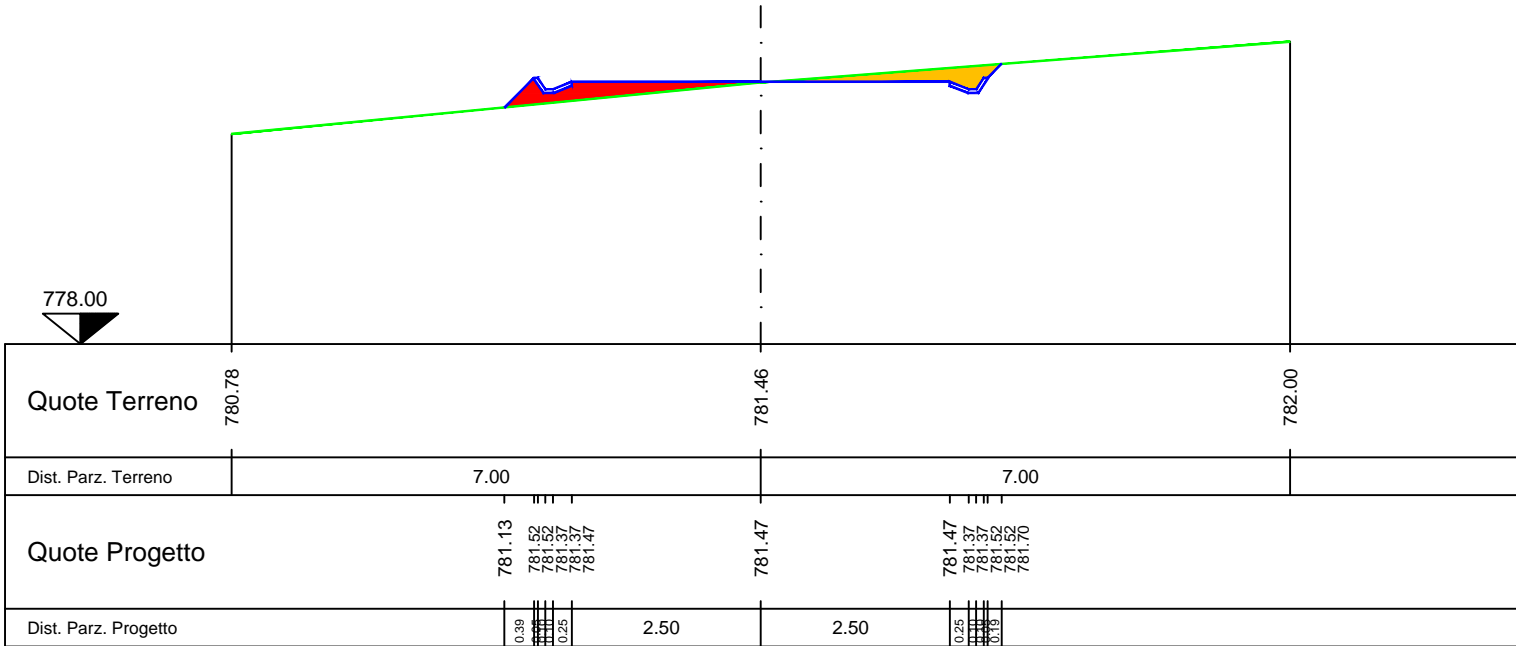


RIP. 0.49
SCA. 0.38

SEZ.NUM. 2

PROGR. 8.77
PARZ. 8.77

778.00



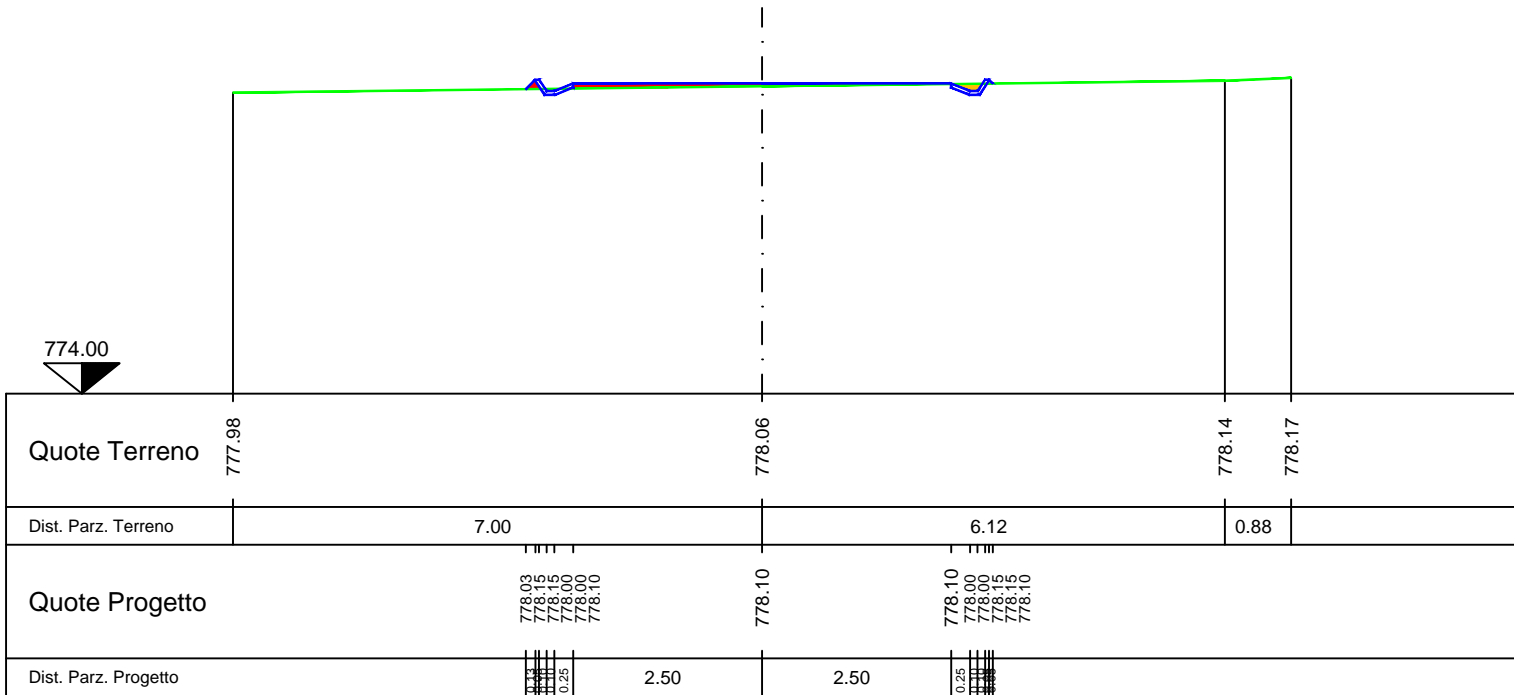
LEGENDA

Simbolo	Descrizione	Simbolo	Descrizione	Simbolo	Descrizione
	Scavo		Profilo di progetto		Caneletta
	Riparto		Profilo del terreno		

RIP. 0.21
SCA. 0.07

SEZ.NUM. 3

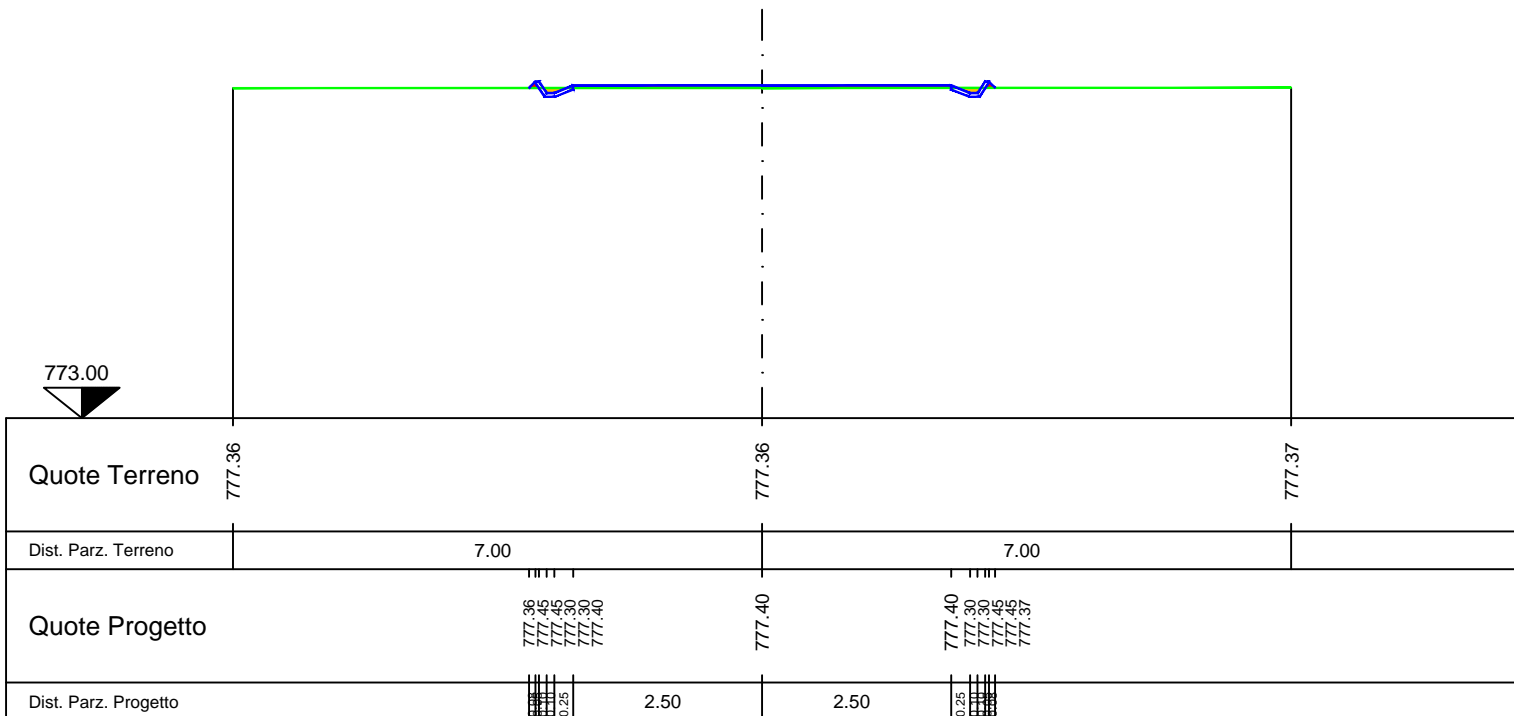
PROGR. 42.86
PARZ. 34.09



RIP. 0.18
SCA. 0.07

SEZ.NUM. 4

PROGR. 50.00
PARZ. 7.14



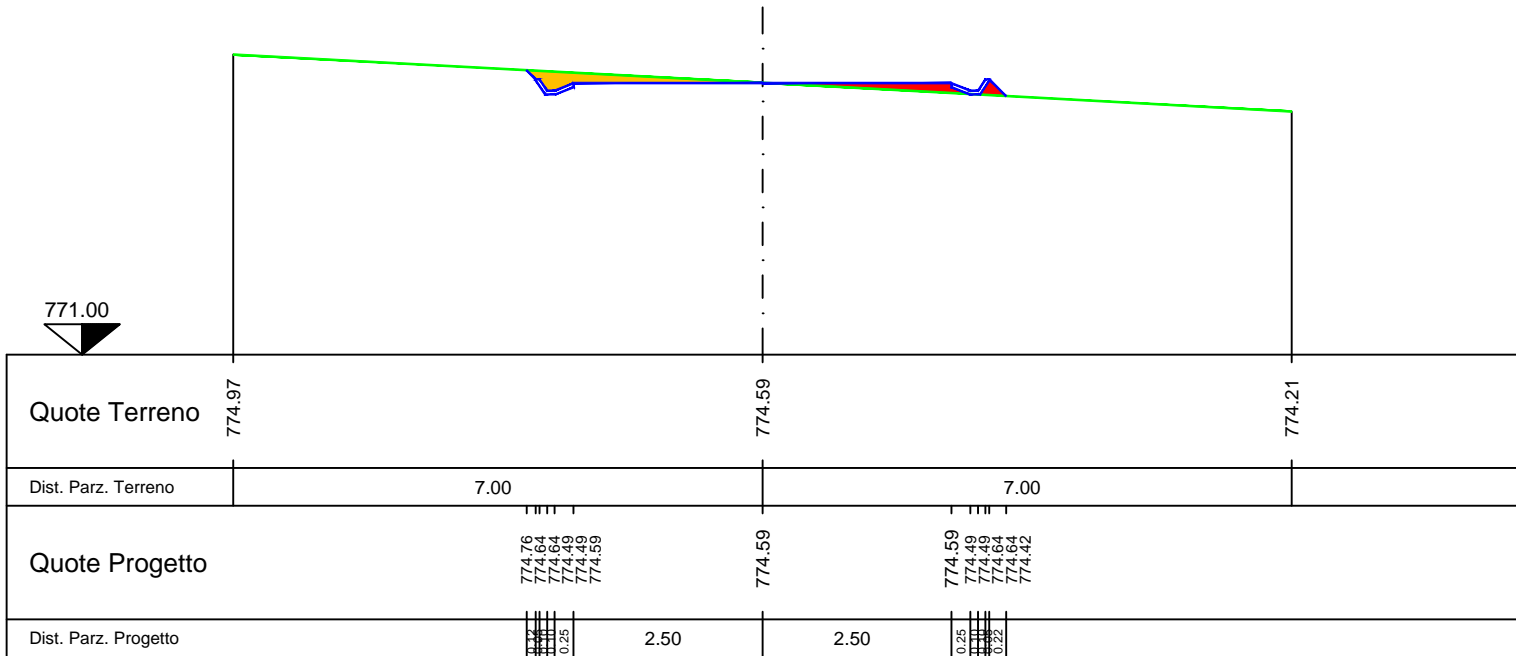
LEGENDA

Simbolo	Descrizione	Simbolo	Descrizione	Simbolo	Descrizione
	Scavo		Profilo di progetto		Caneletta
	Riparto		Profilo del terreno		

RIP. 0.21
SCA. 0.31

SEZ.NUM. 5

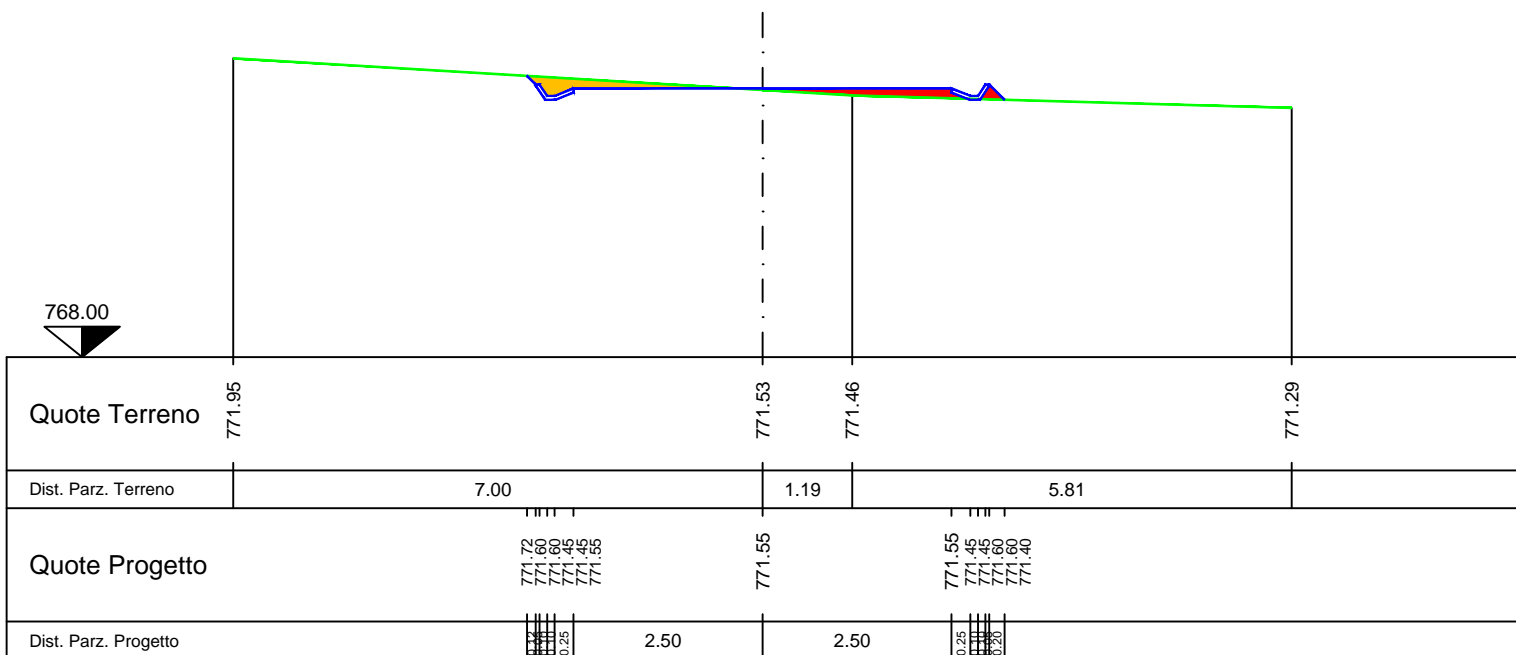
PROGR. 76.96
PARZ. 26.96



RIP. 0.26
SCA. 0.27

SEZ.NUM. 6

PROGR. 100.00
PARZ. 23.04



LEGENDA

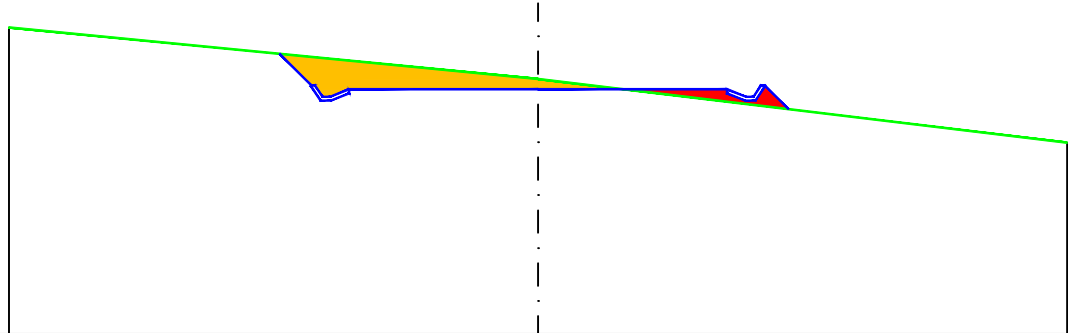
Simbolo	Descrizione	Simbolo	Descrizione	Simbolo	Descrizione
	Scavo		Profilo di progetto		Caneletta
	Riparto		Profilo del terreno		

RIP. 0.21
SCA. 1.04

SEZ.NUM. 7

PROGR. 150.00
PARZ. 50.00

762.00



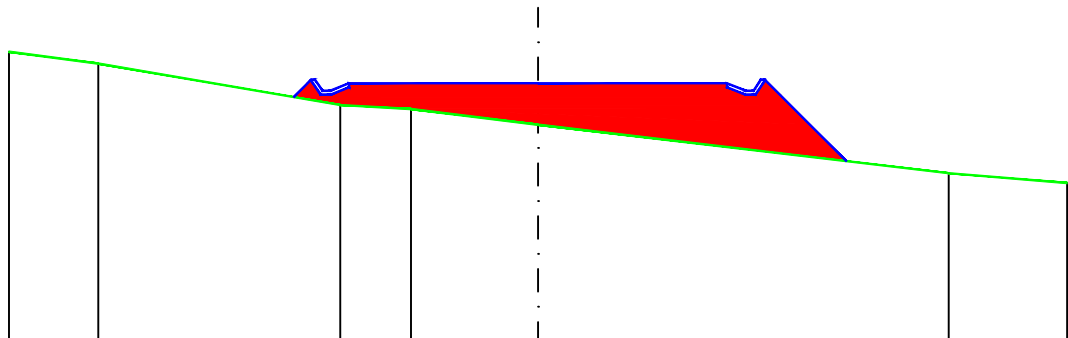
Quote Terreno	766.05		765.37		764.53
Dist. Parz. Terreno		7.00		7.00	
Quote Progetto		765.70 765.29 765.29 765.14 765.14 765.24	765.24		765.24 765.14 765.29 765.29 764.97
Dist. Parz. Progetto		0.42 0.25 0.25	2.50	2.50	0.25 0.31

RIP. 3.77
SCA. 0.00

SEZ.NUM. 8

PROGR. 200.00
PARZ. 50.00

755.00



Quote Terreno	759.53	759.37		758.83	758.77	758.57		757.92	757.79
Dist. Parz. Terreno	1.18		3.20		0.93	1.68		5.43	1.57
Quote Progetto			758.93 759.16 759.01 759.01 759.11		759.11		759.11 759.01 759.16 759.16	758.08	
Dist. Parz. Progetto			0.23 0.25 0.25		2.50	2.50	0.25	1.08	

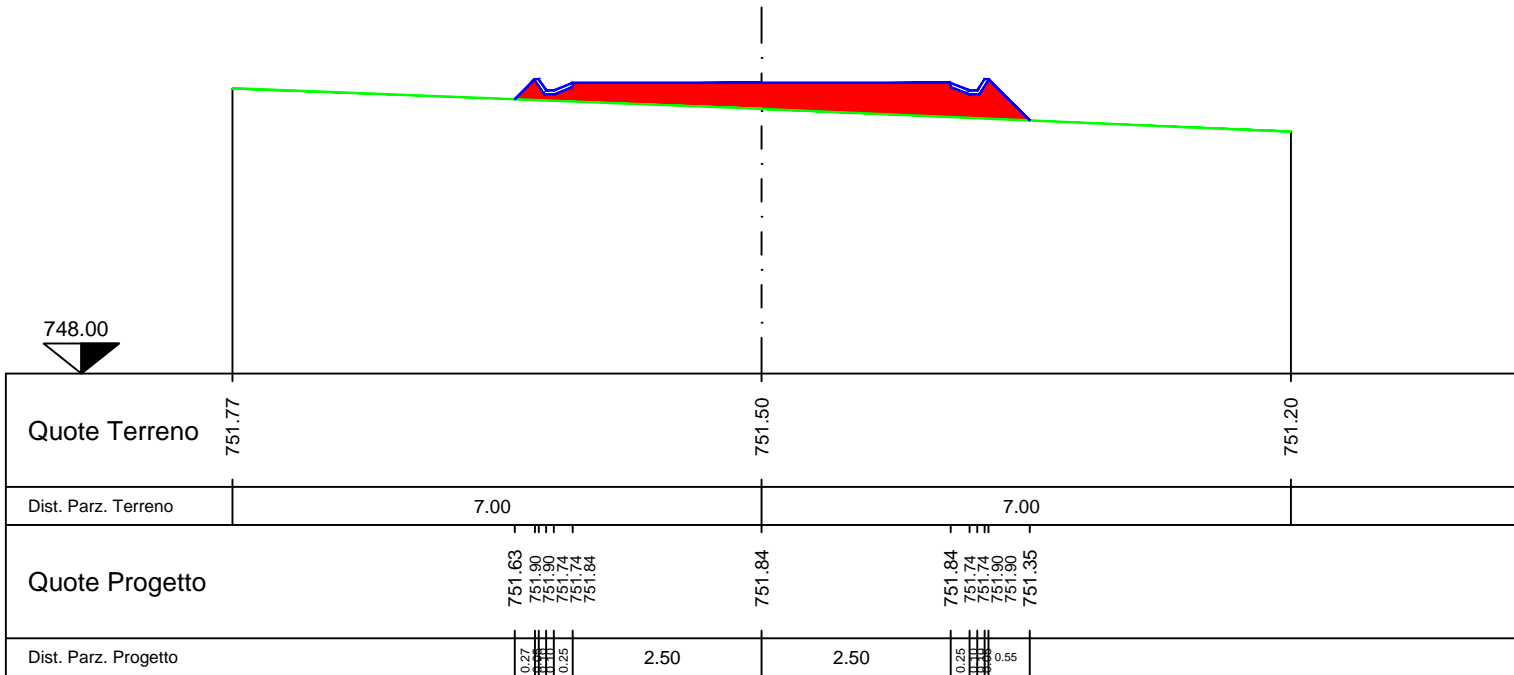
LEGENDA

Simbolo	Descrizione	Simbolo	Descrizione	Simbolo	Descrizione
	Scavo		Profilo di progetto		Caneletta
	Riporto		Profilo del terreno		

RIP. 2.17
SCA. 0.00

SEZ.NUM. 9

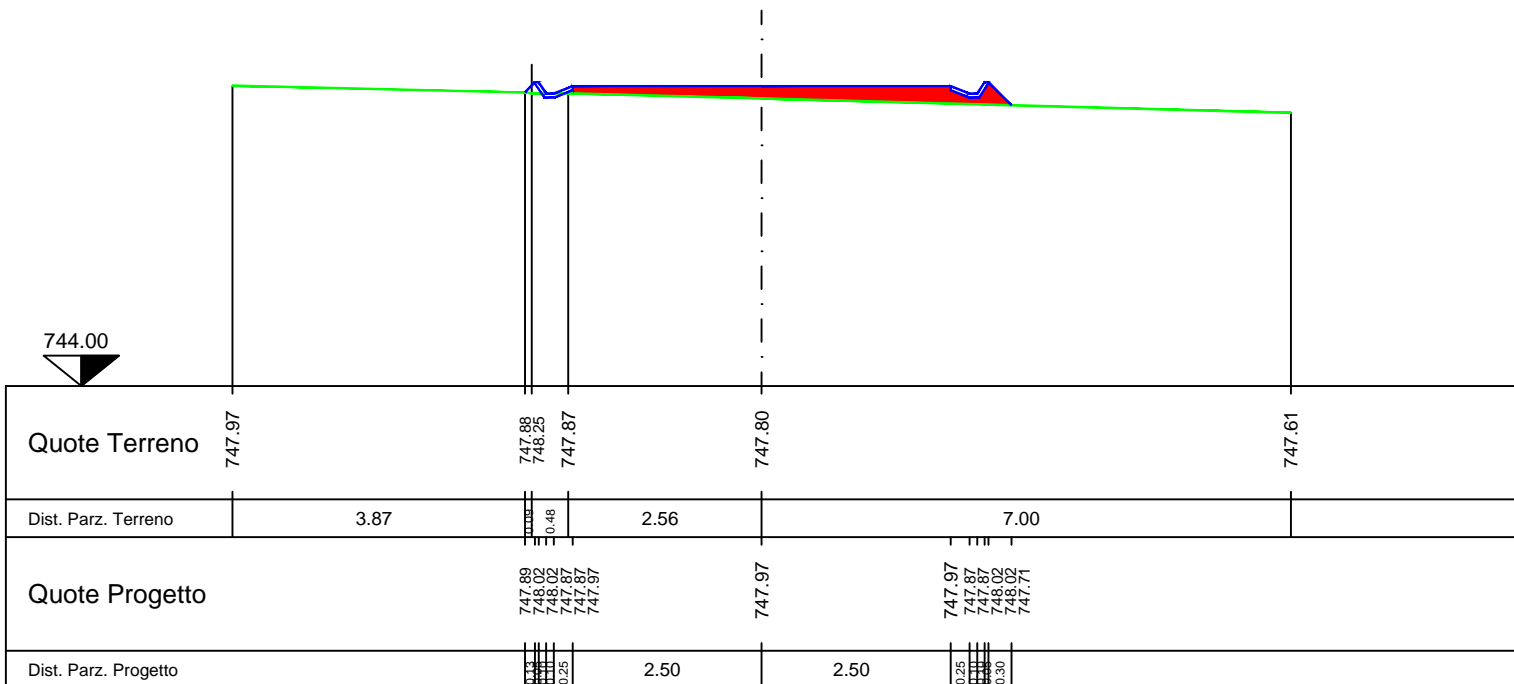
PROGR. 250.00
PARZ. 50.00



RIP. 0.94
SCA. 0.10

SEZ.NUM. 10

PROGR. 278.64
PARZ. 28.64



LEGENDA

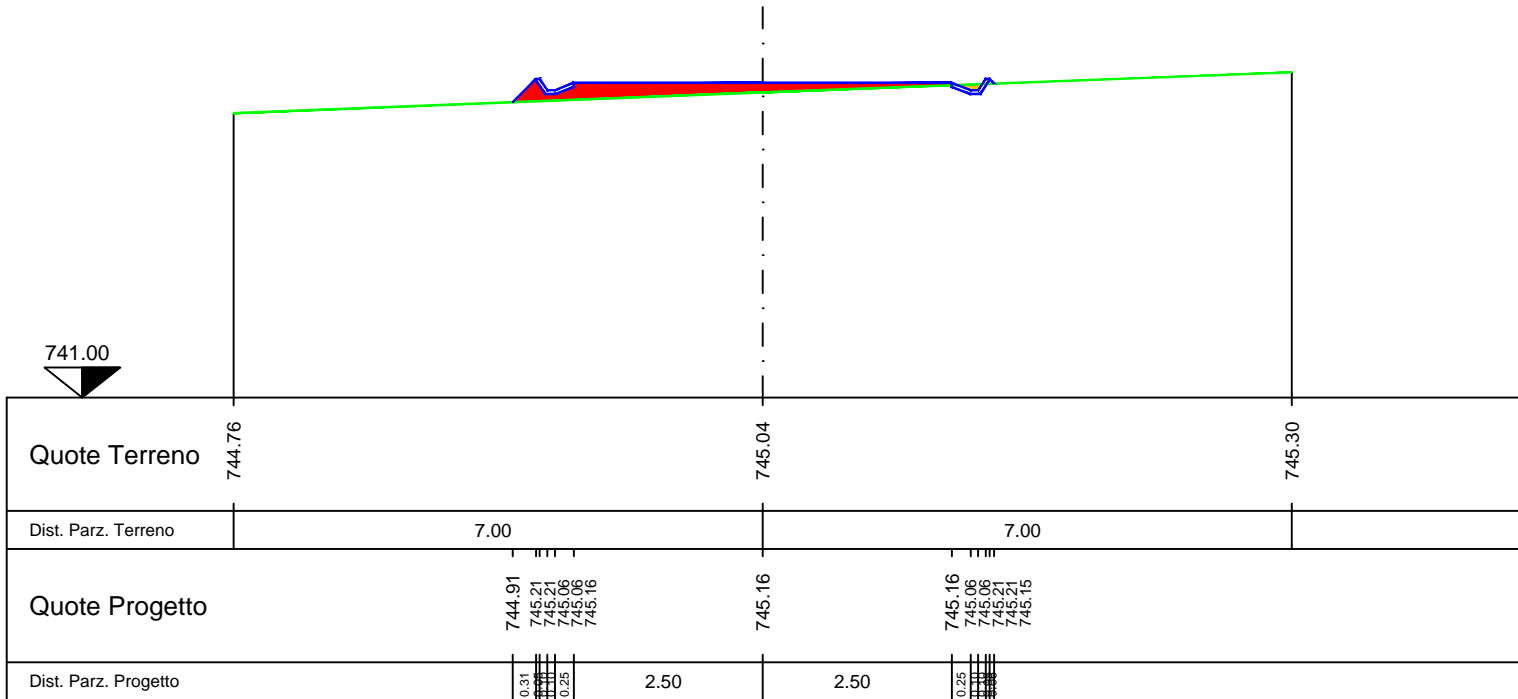
Simbolo	Descrizione	Simbolo	Descrizione	Simbolo	Descrizione
	Scavo		Profilo di progetto		Caneletta
	Riparto		Profilo del terreno		

RIP. 0.76
SCA. 0.04

SEZ.NUM. 11

PROGR. 300.00
PARZ. 21.36

741.00

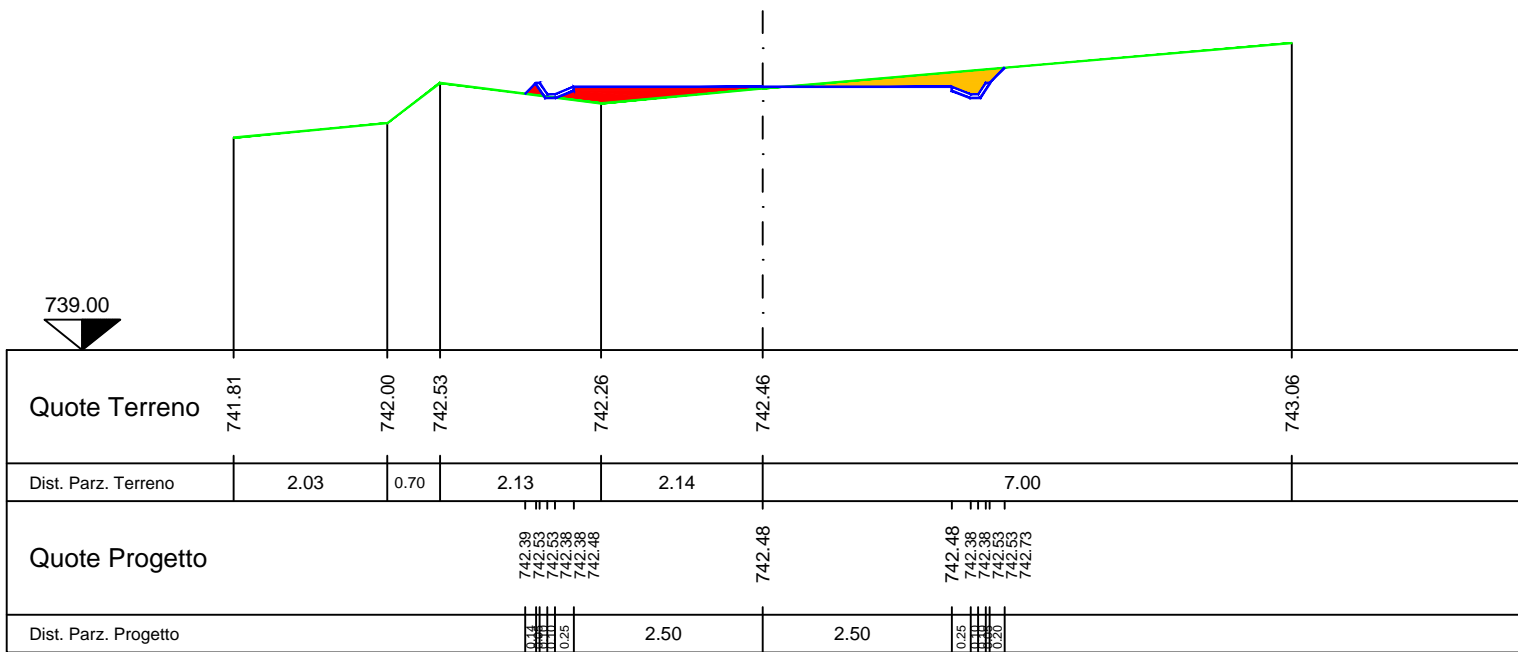


RIP. 0.37
SCA. 0.39

SEZ.NUM. 12

PROGR. 322.22
PARZ. 22.22

739.00



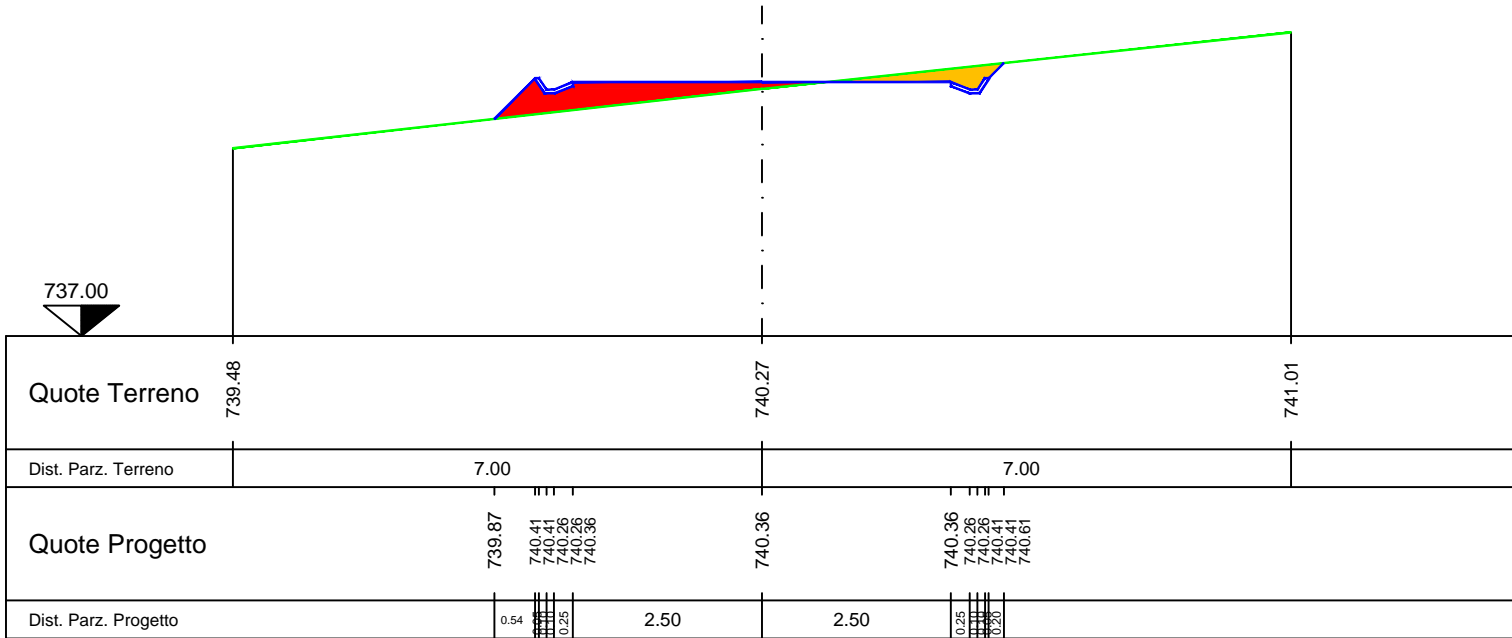
LEGENDA

Simbolo	Descrizione	Simbolo	Descrizione	Simbolo	Descrizione
	Scavo		Profilo di progetto		Caneletta
	Riparto		Profilo del terreno		

RIP. 0.90
SCA. 0.32

SEZ.NUM. 13

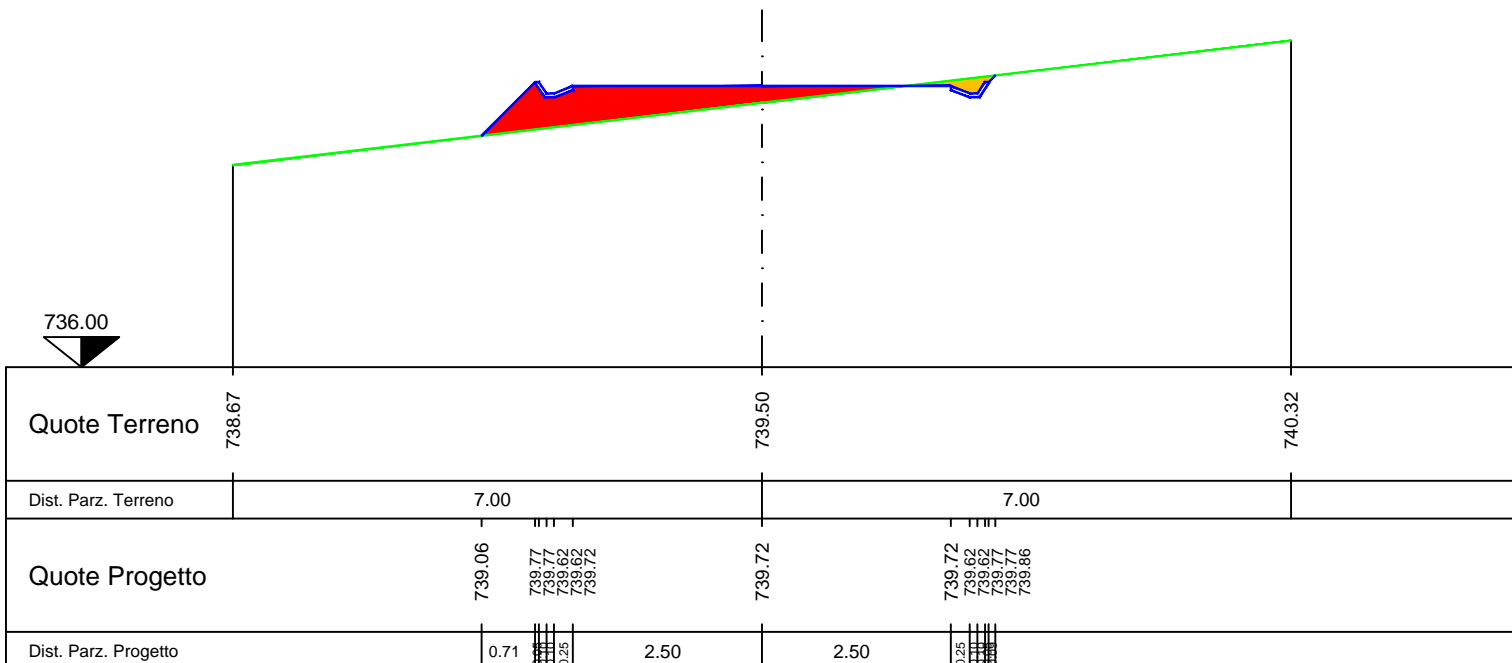
PROGR. 350.00
PARZ. 27.78



RIP. 1.58
SCA. 0.13

SEZ.NUM. 14

PROGR. 366.26
PARZ. 16.26



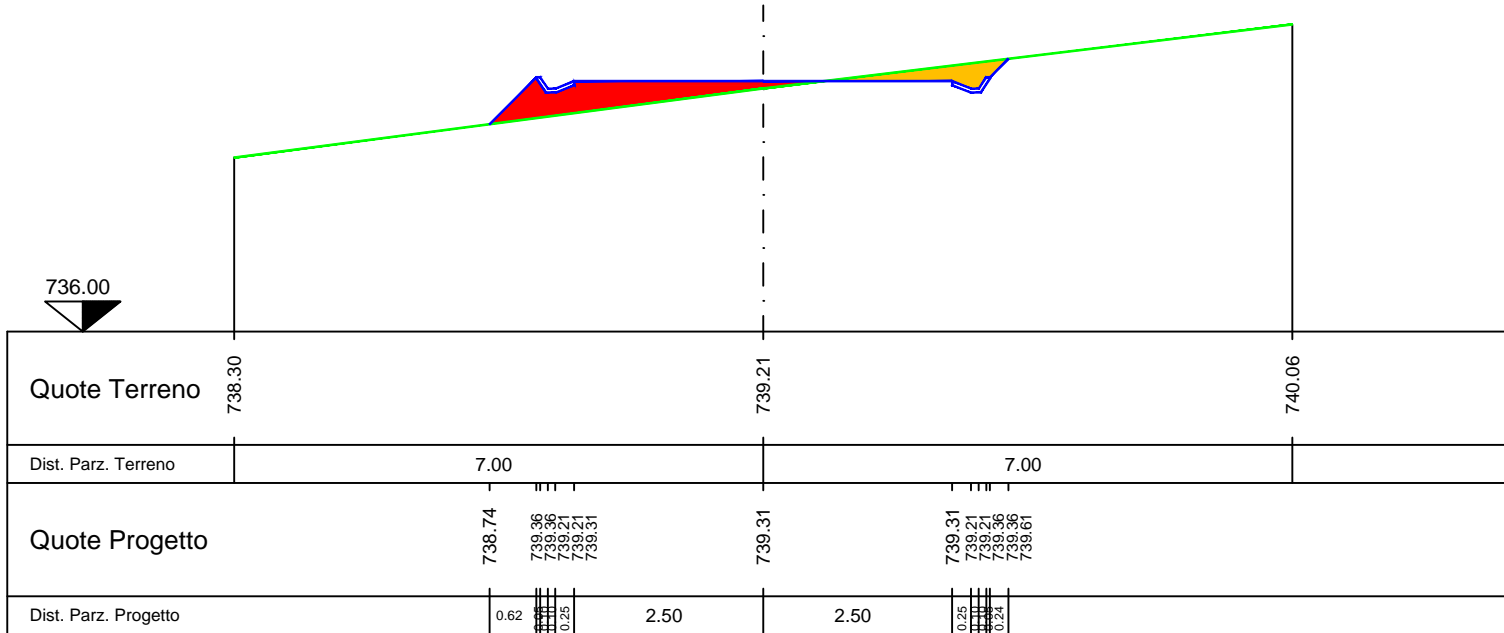
LEGENDA

Simbolo	Descrizione	Simbolo	Descrizione	Simbolo	Descrizione
	Scavo		Profilo di progetto		Caneletta
	Ripporto		Profilo del terreno		

RIP. 1.04
SCA. 0.37

SEZ.NUM. 15

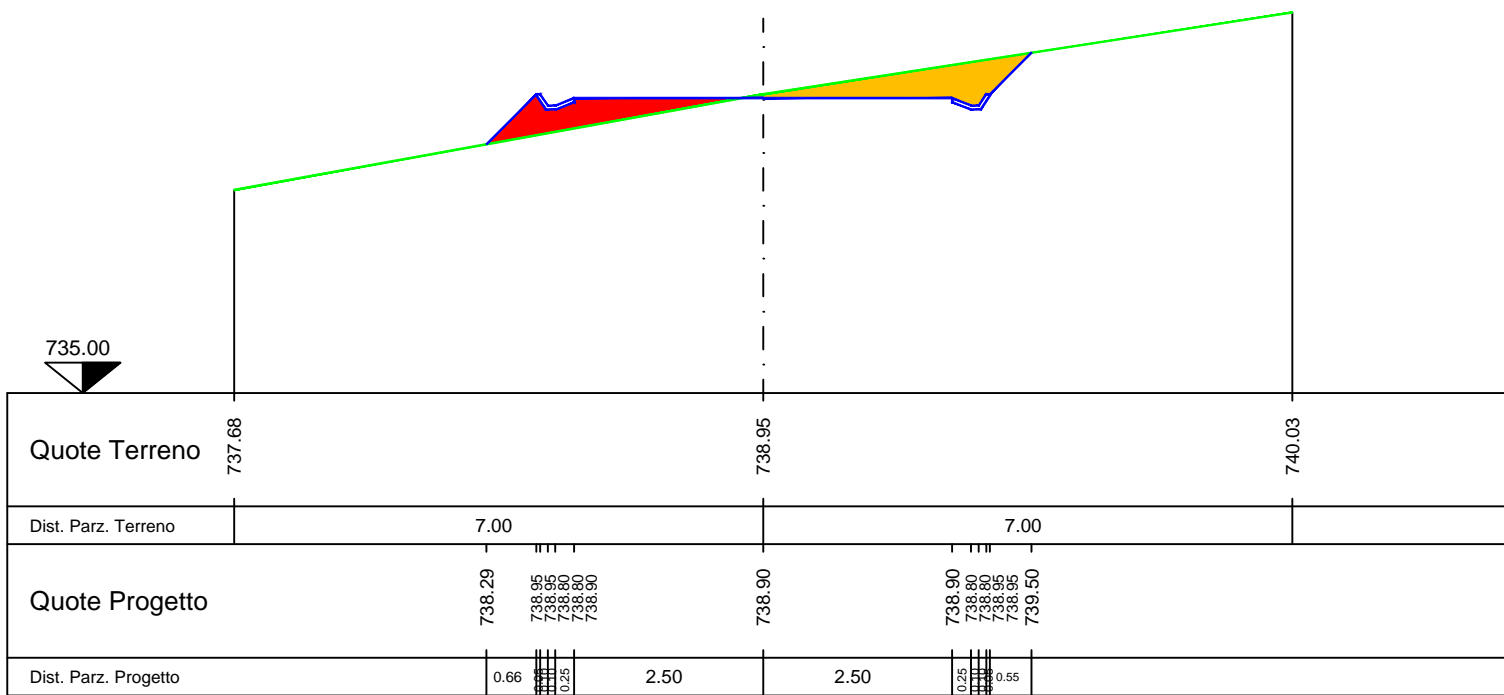
PROGR. 379.45
PARZ. 13.20



RIP. 0.80
SCA. 1.04

SEZ.NUM. 16

PROGR. 392.65
PARZ. 13.20



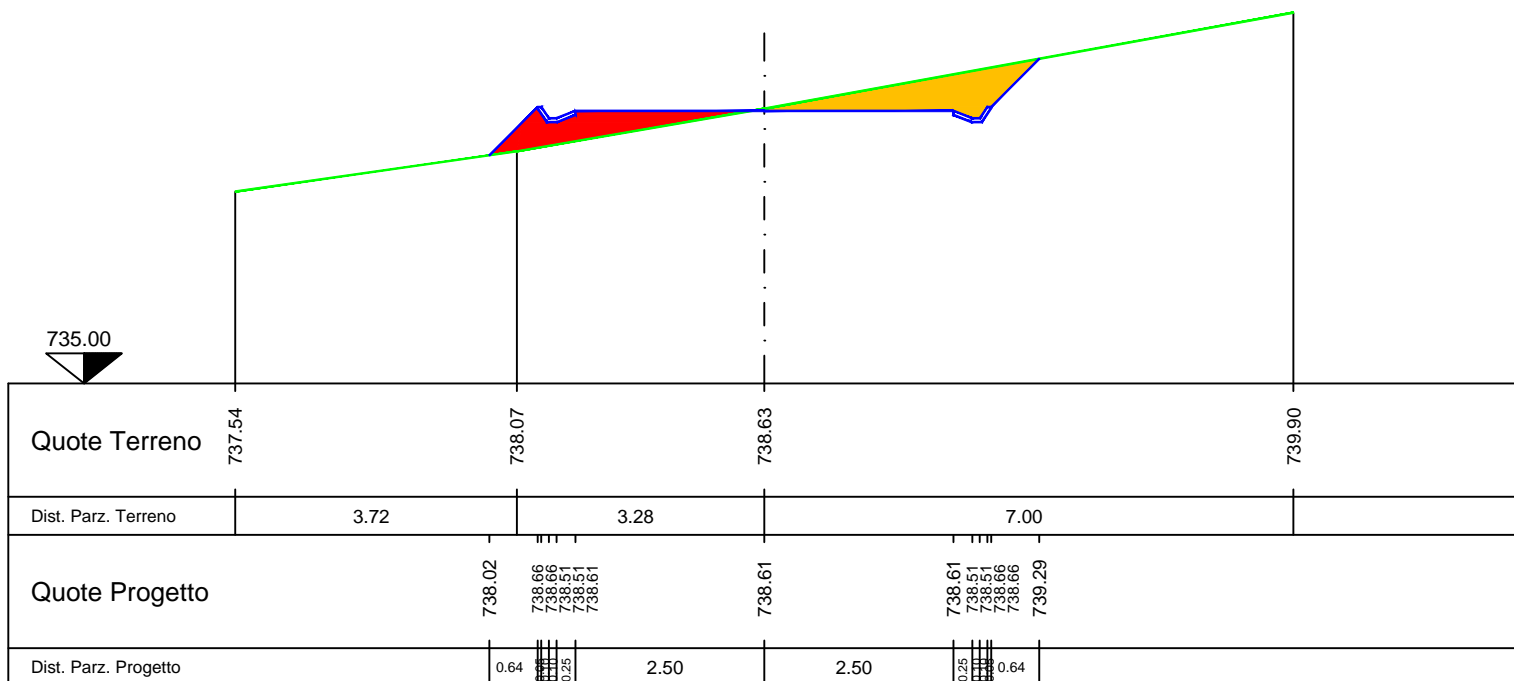
LEGENDA

Simbolo	Descrizione	Simbolo	Descrizione	Simbolo	Descrizione
	Scavo		Profilo di progetto		Caneletta
	Ripporto		Profilo del terreno		

RIP. 0.82
SCA. 1.12

SEZ.NUM. 17

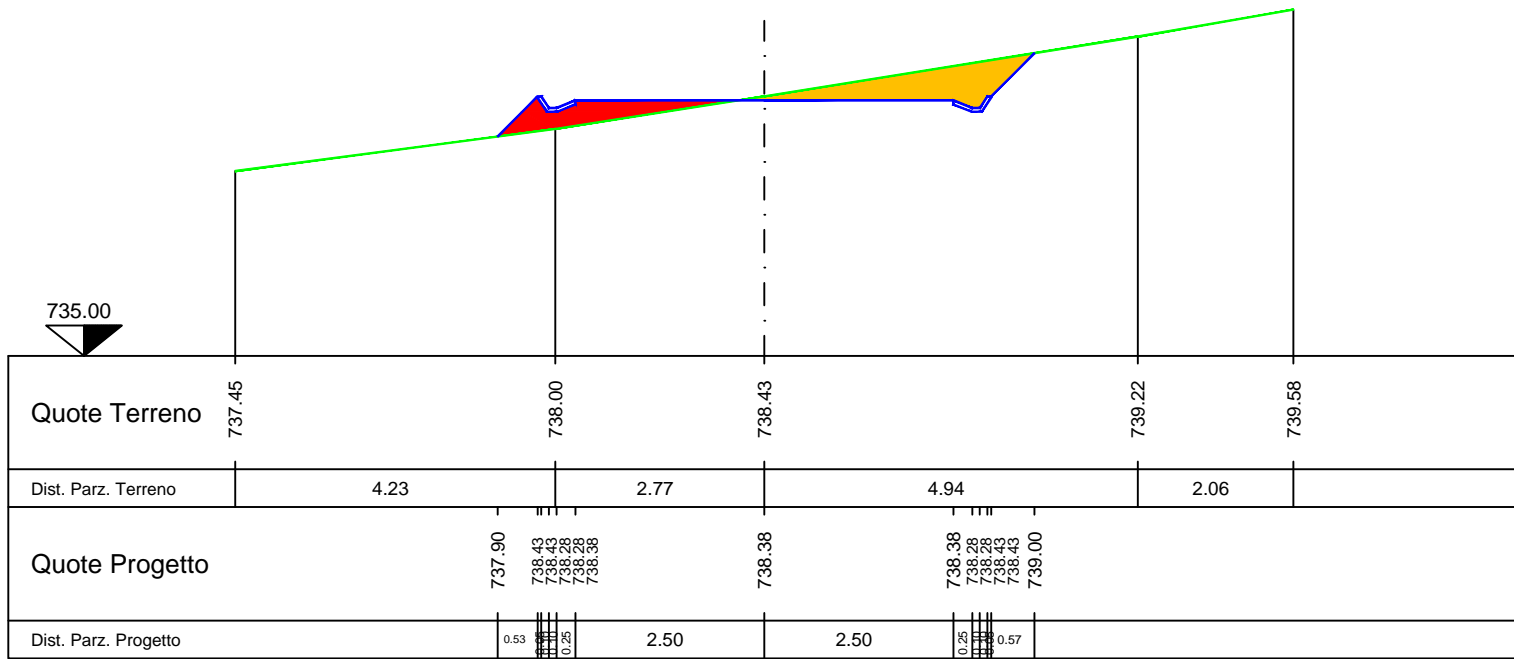
PROGR. 400.00
PARZ. 7.35



RIP. 0.63
SCA. 1.08

SEZ.NUM. 18

PROGR. 405.60
PARZ. 5.60



LEGENDA

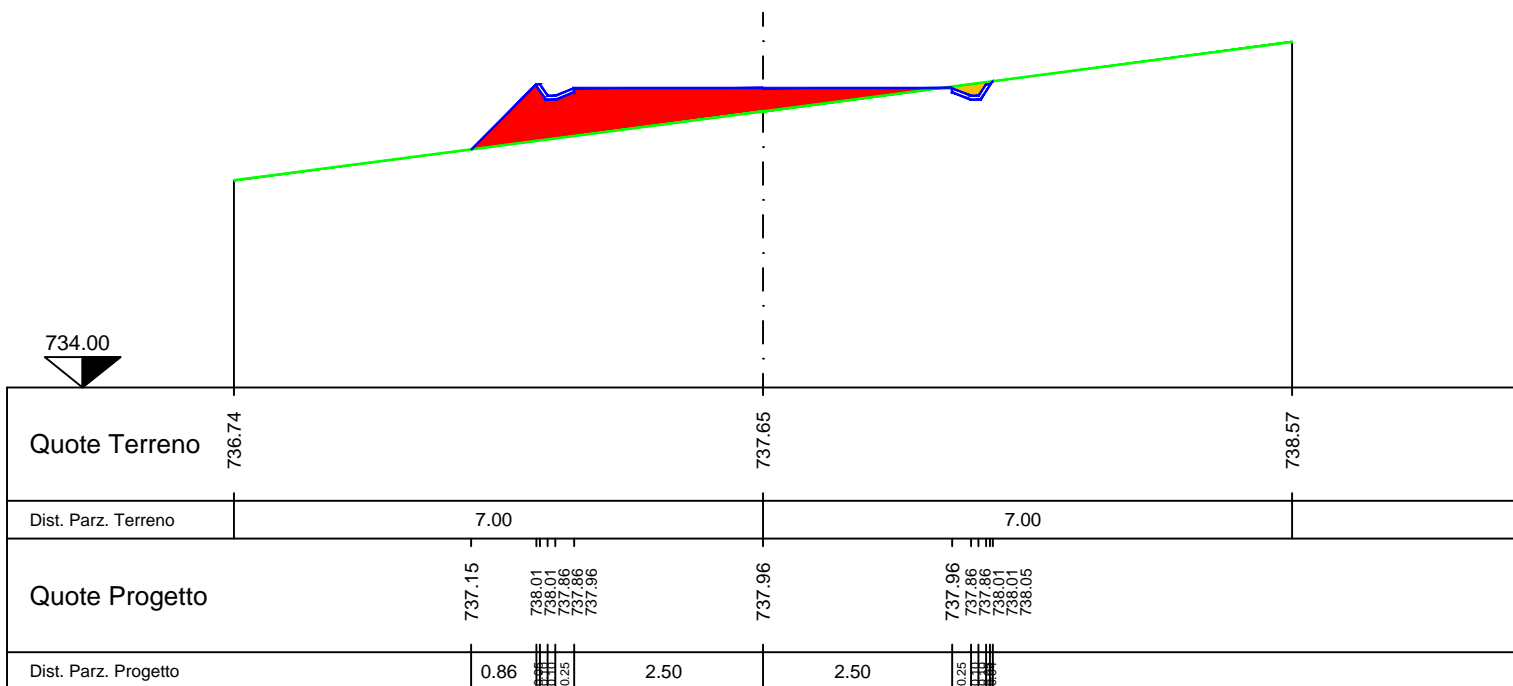
Simbolo	Descrizione	Simbolo	Descrizione	Simbolo	Descrizione
	Scavo		Profilo di progetto		Caneletta
	Riparto		Profilo del terreno		

RIP. 2.15
SCA. 0.08

SEZ.NUM. 19

PROGR. 424.39
PARZ. 18.79

734.00

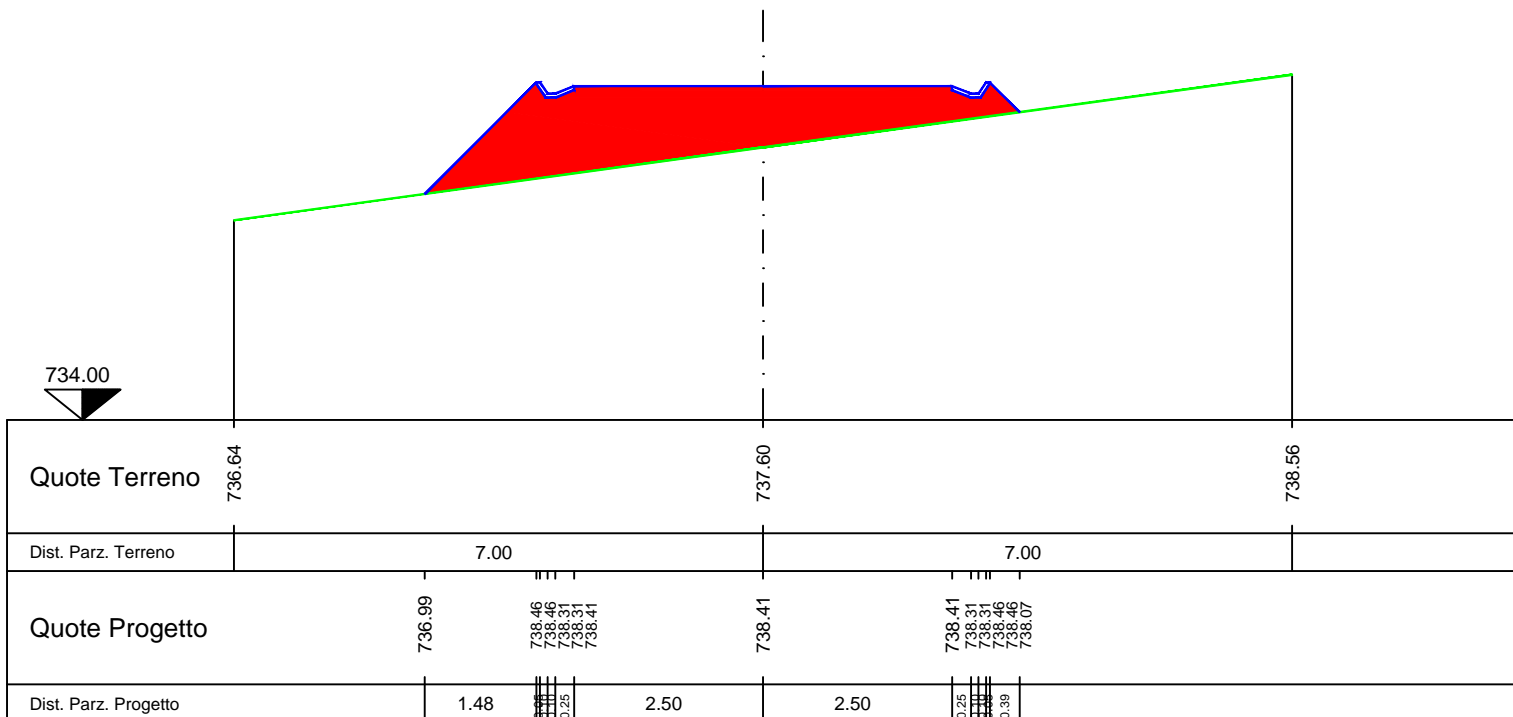


RIP. 5.80
SCA. 0.00

SEZ.NUM. 20

PROGR. 443.19
PARZ. 18.79

734.00



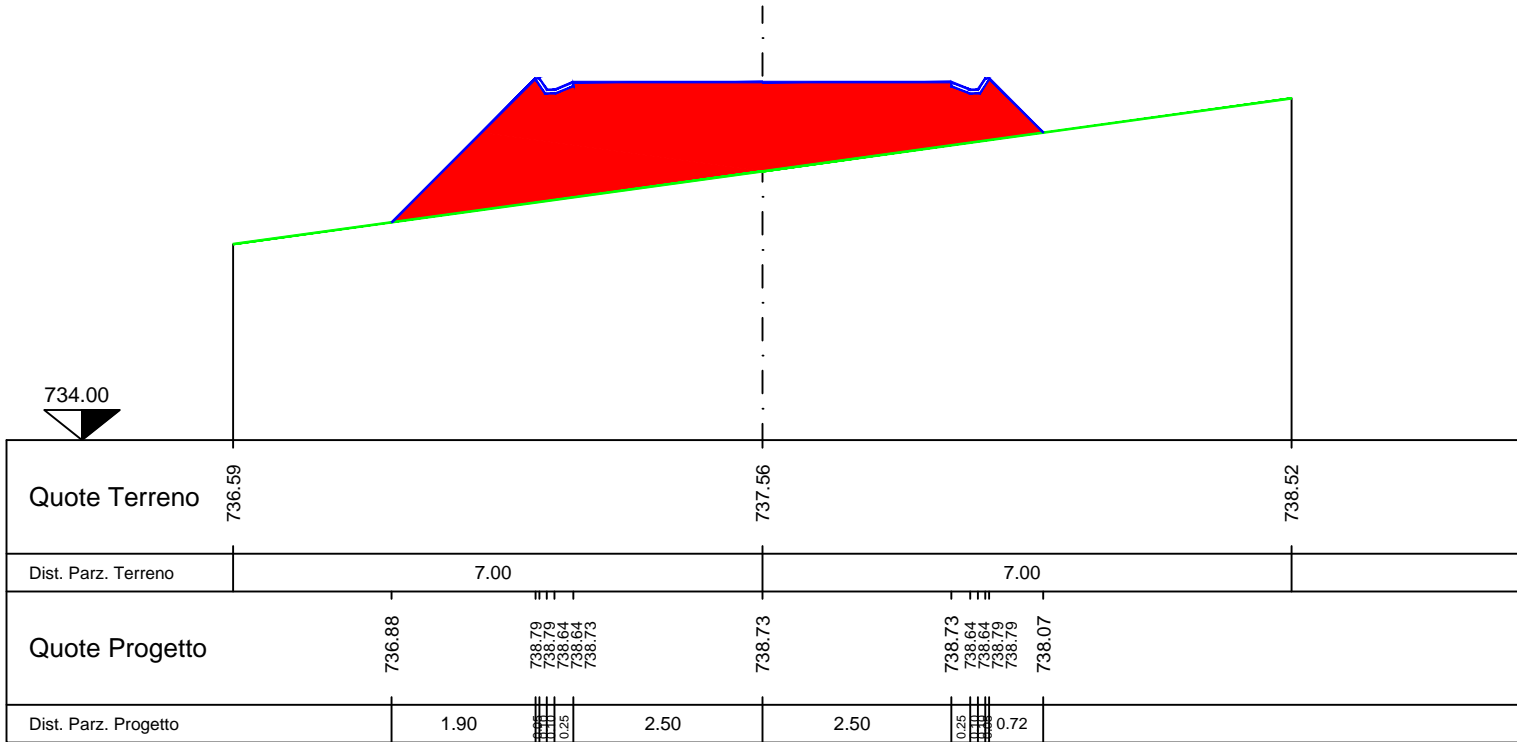
LEGENDA

Simbolo	Descrizione	Simbolo	Descrizione	Simbolo	Descrizione
	Scavo		Profilo di progetto		Caneletta
	Ripporto		Profilo del terreno		

RIP. 8.84
SCA. 0.00

SEZ.NUM. 21

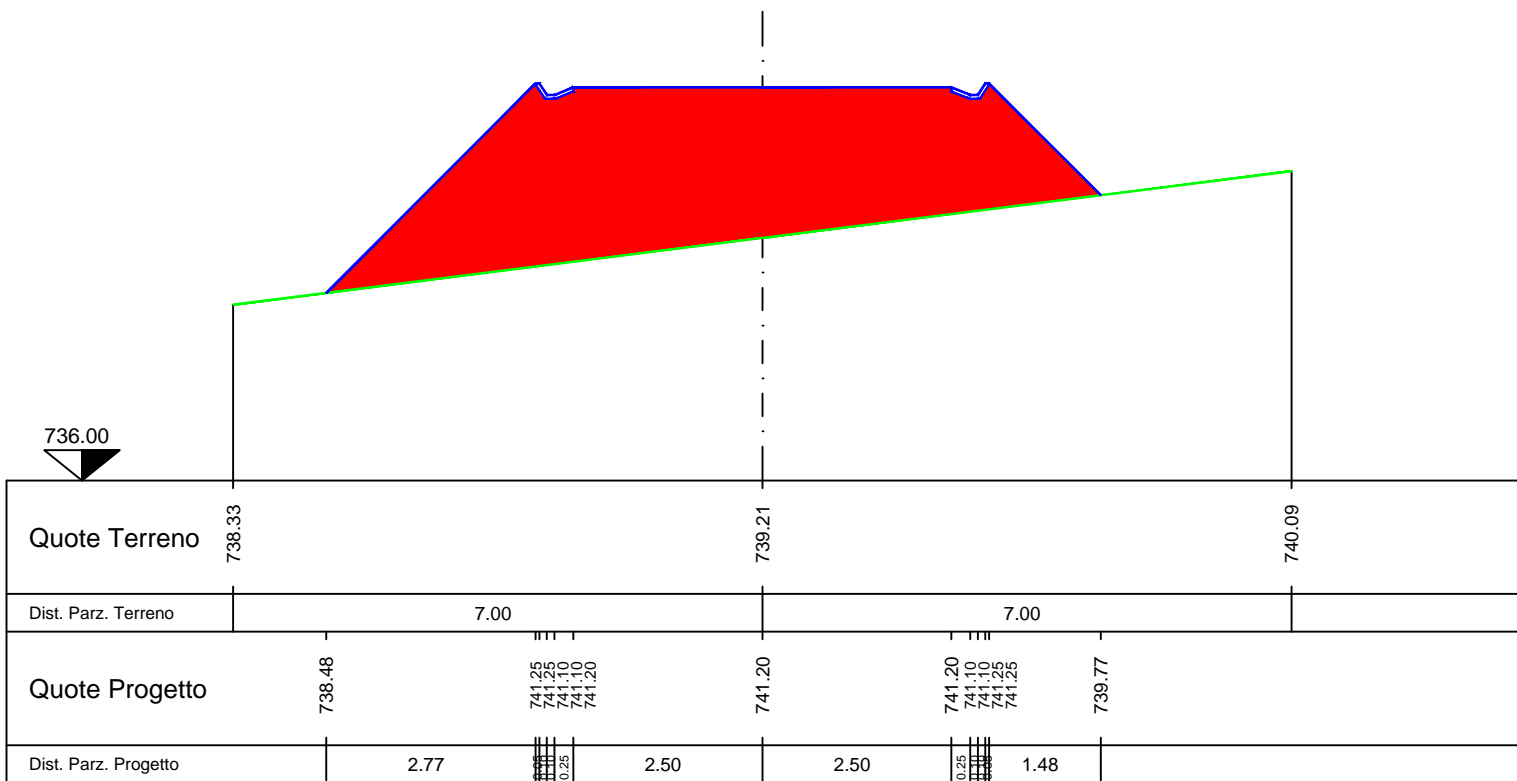
PROGR. 450.00
PARZ. 6.81



RIP. 16.44
SCA. 0.00

SEZ.NUM. 22

PROGR. 483.09
PARZ. 33.09



LEGENDA

Simbolo	Descrizione	Simbolo	Descrizione	Simbolo	Descrizione
	Scavo		Profilo di progetto		Caneletta
	Riparto		Profilo del terreno		



REGIONE MOLISE



COMUNE DI RICCIA



COMUNE DI
CERCEMAGGIORE



PROVINCIA DI
CAMPOBASSO

Progetto definitivo per la realizzazione di un parco eolico da 39,2 MW nel Comune di Riccia (CB) con opere di connessione nel Comune di Cercemaggiore (CB)



Proponente



New green energy s.r.l.

Via Diocleziano, 107
cap 80125 Napoli
Tel:081-195 66613

Progettazione



Viale Michelangelo, 71
80129 Napoli
TEL.081 579 7998
mail: tecnico.inse@gmail.com

Amm. Francesco Di Maso
Ing. Nicola Galdiero


Collaboratori:
Geol. V.E. Iervolino
Dott. A. Ianiro
Archeol. A. Vella
Ing. V. Triunfo
Arch. C. Gaudiero
Dott.ssa M. Mauro
Ing. E. Fama'

Elaborato

Nome Elaborato:

SEZIONI STRADALI RAMO WTG 06

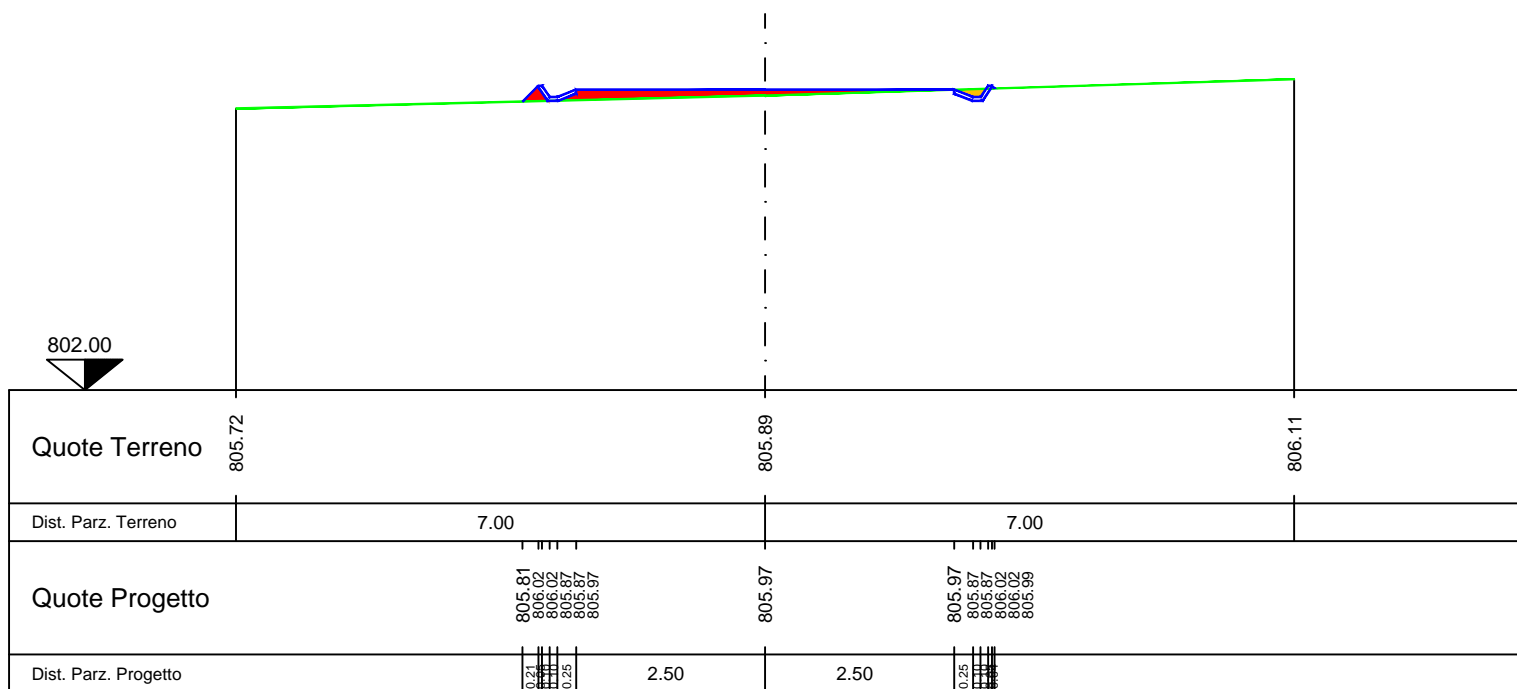
00	Giugno 2021	PRIMA EMISSIONE		INSE s.r.l.	INSE s.r.l.
Rev.	Data	Oggetto della revisione		Elaborazione	Verifica
Scala:	1:100				
Formato:	A4	Codice Pratica	S216	Codice Elaborato	HS216-OC17-D



RIP. 0.42
SCA. 0.05

SEZ.NUM. 1

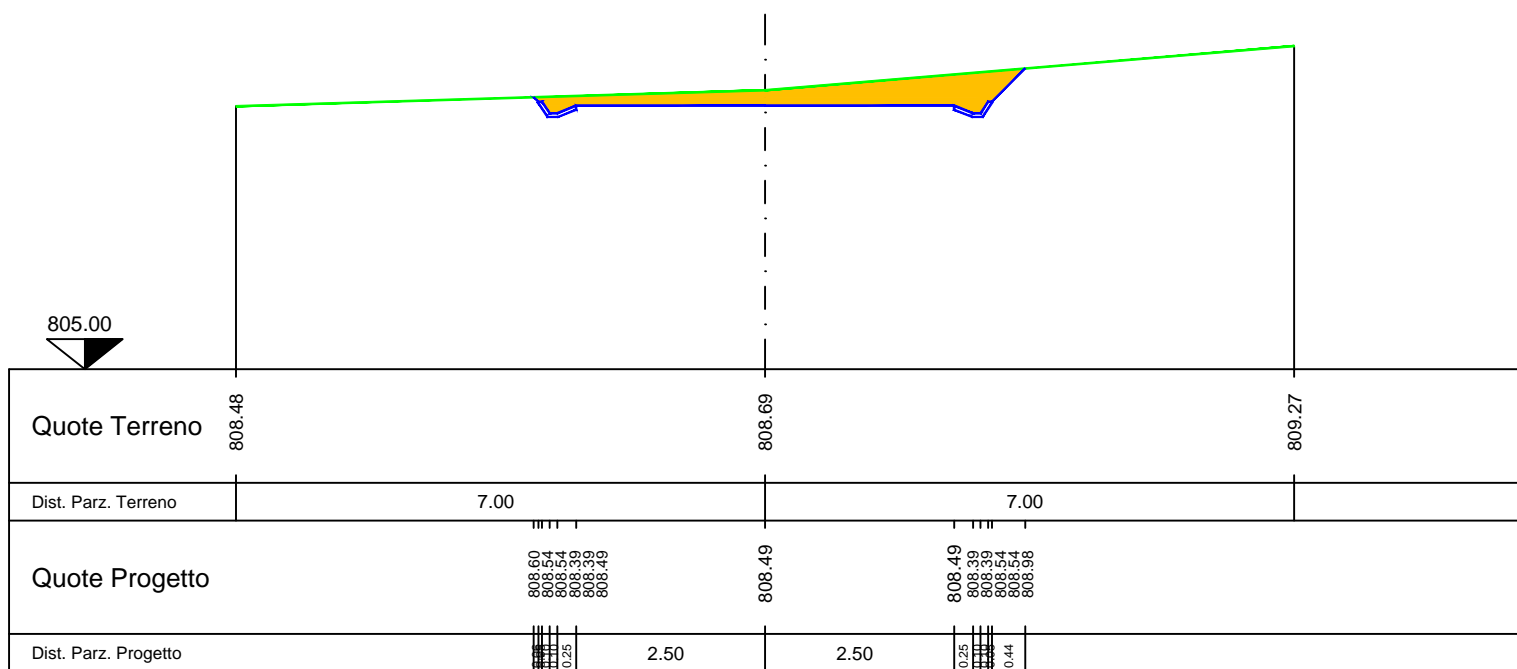
PROGR. 0.00
PARZ. 0.00



RIP. 0.00
SCA. 1.65

SEZ.NUM. 2

PROGR. 17.91
PARZ. 17.91



LEGENDA

Simbolo	Descrizione
	Scavo
	Riparto

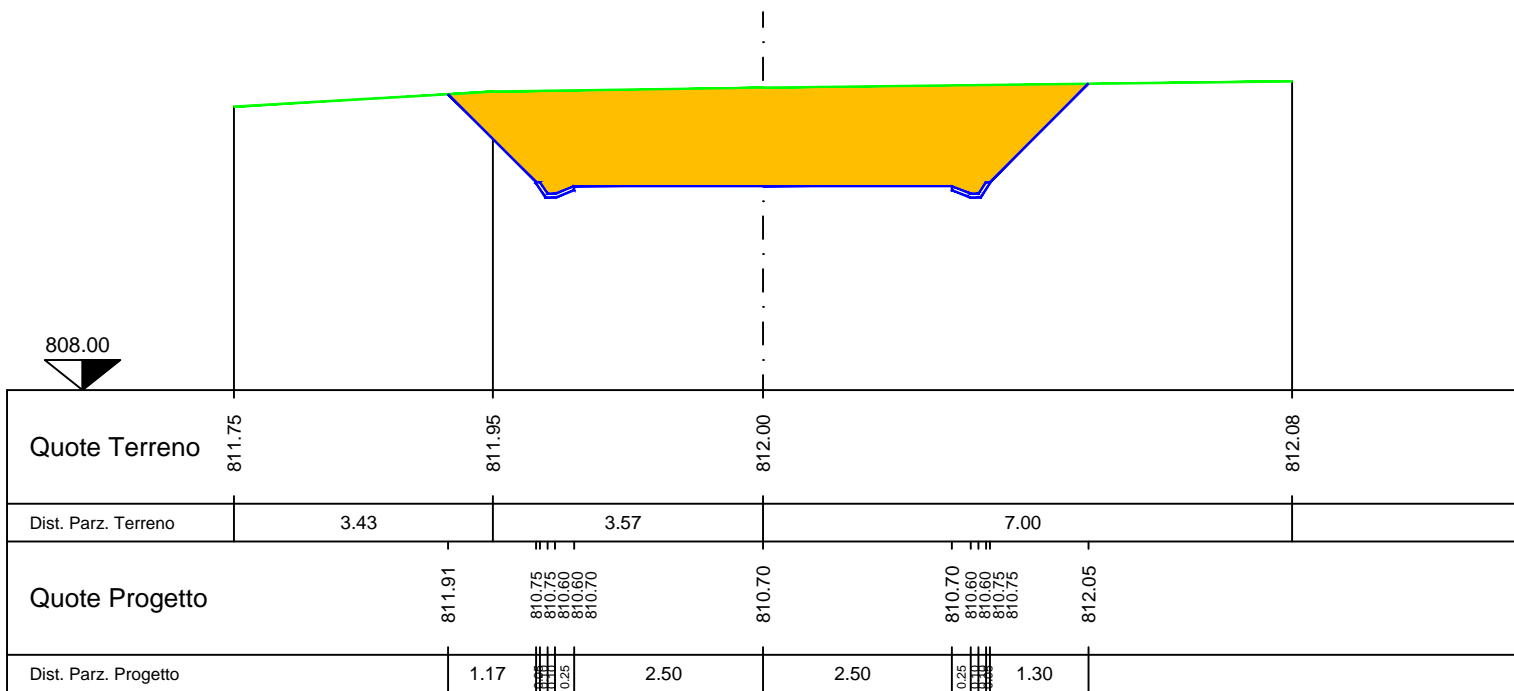
Simbolo	Descrizione
	Profilo di progetto
	Profilo del terreno

Simbolo	Descrizione
	Caneletta

RIP. 0.00
SCA. 9.47

SEZ.NUM. 3

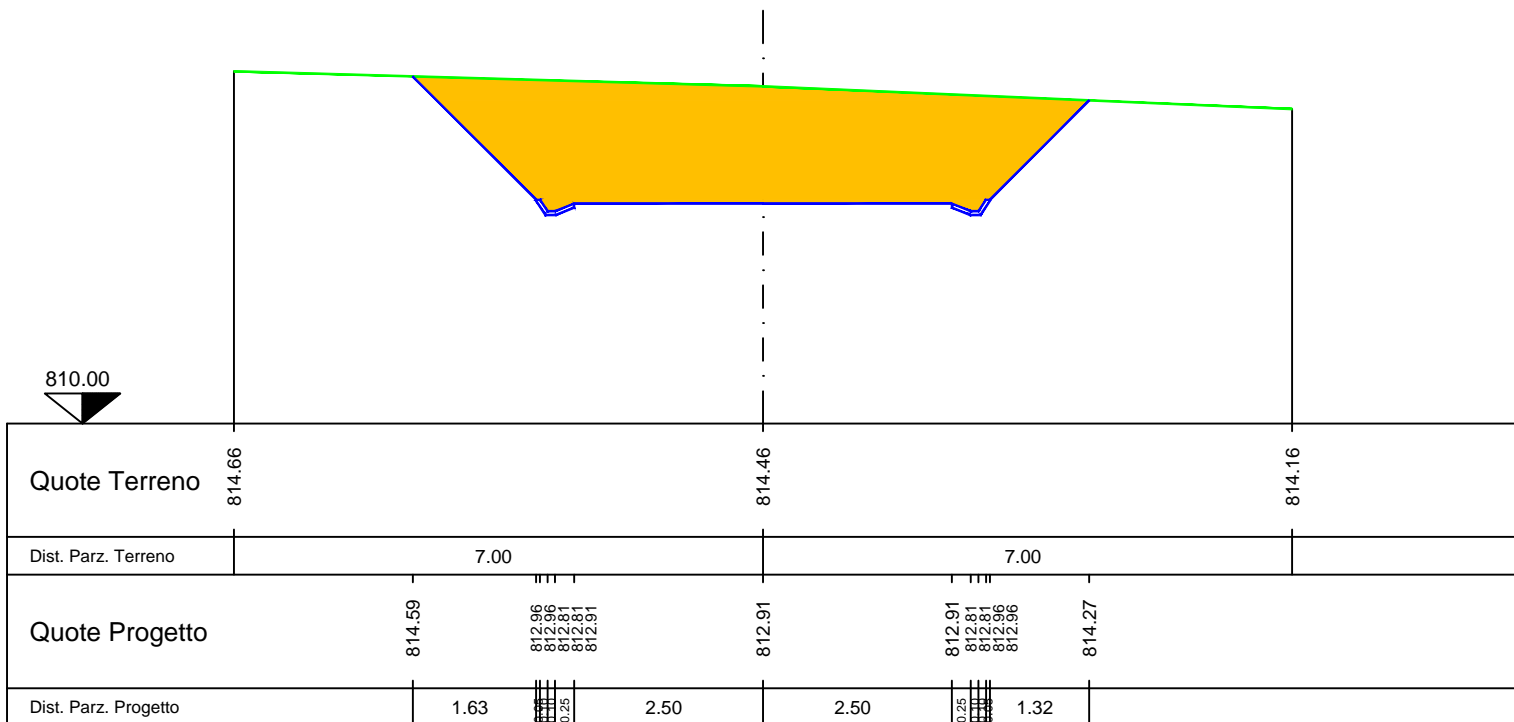
PROGR. 33.65
PARZ. 15.75



RIP. 0.00
SCA. 11.55

SEZ.NUM. 4

PROGR. 49.40
PARZ. 15.75



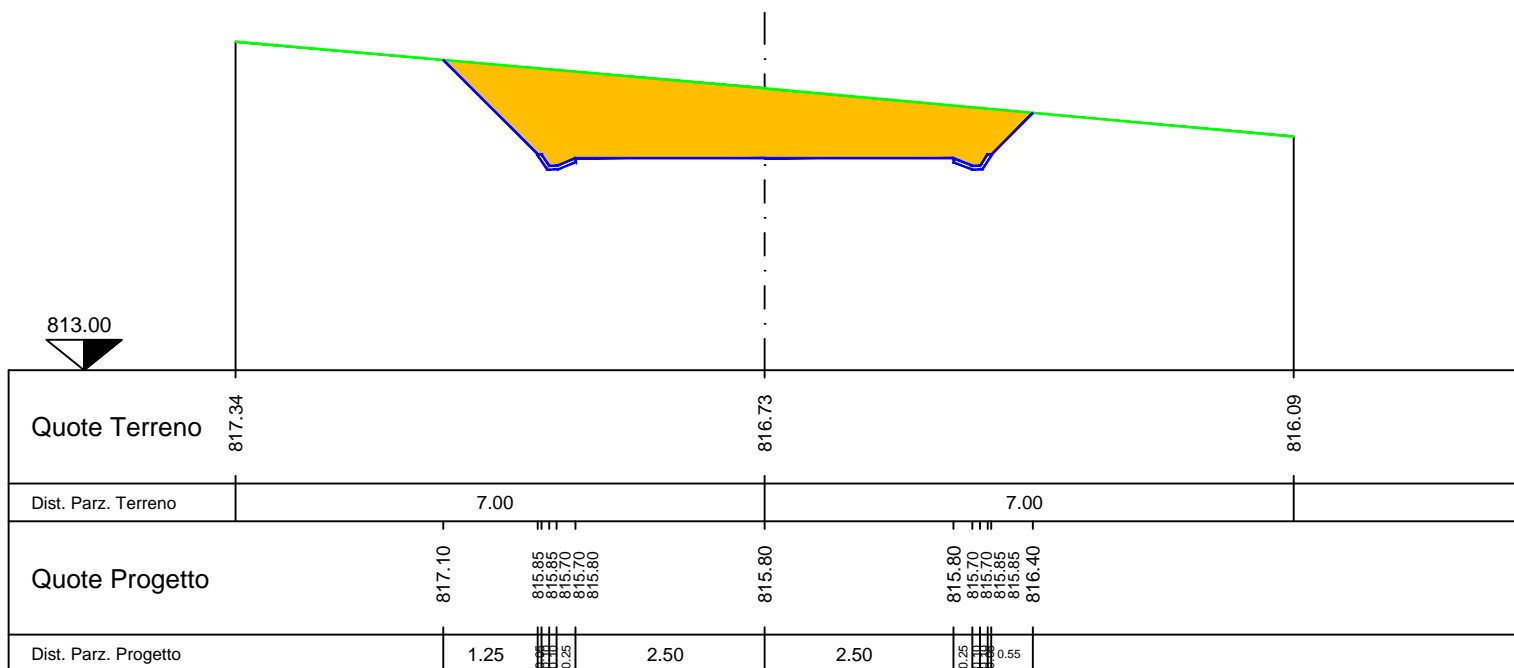
LEGENDA

Simbolo	Descrizione	Simbolo	Descrizione	Simbolo	Descrizione
	Scavo		Profilo di progetto		Caneletta
	Riporto		Profilo del terreno		

RIP. 0.00
SCA. 6.51

SEZ.NUM. 5

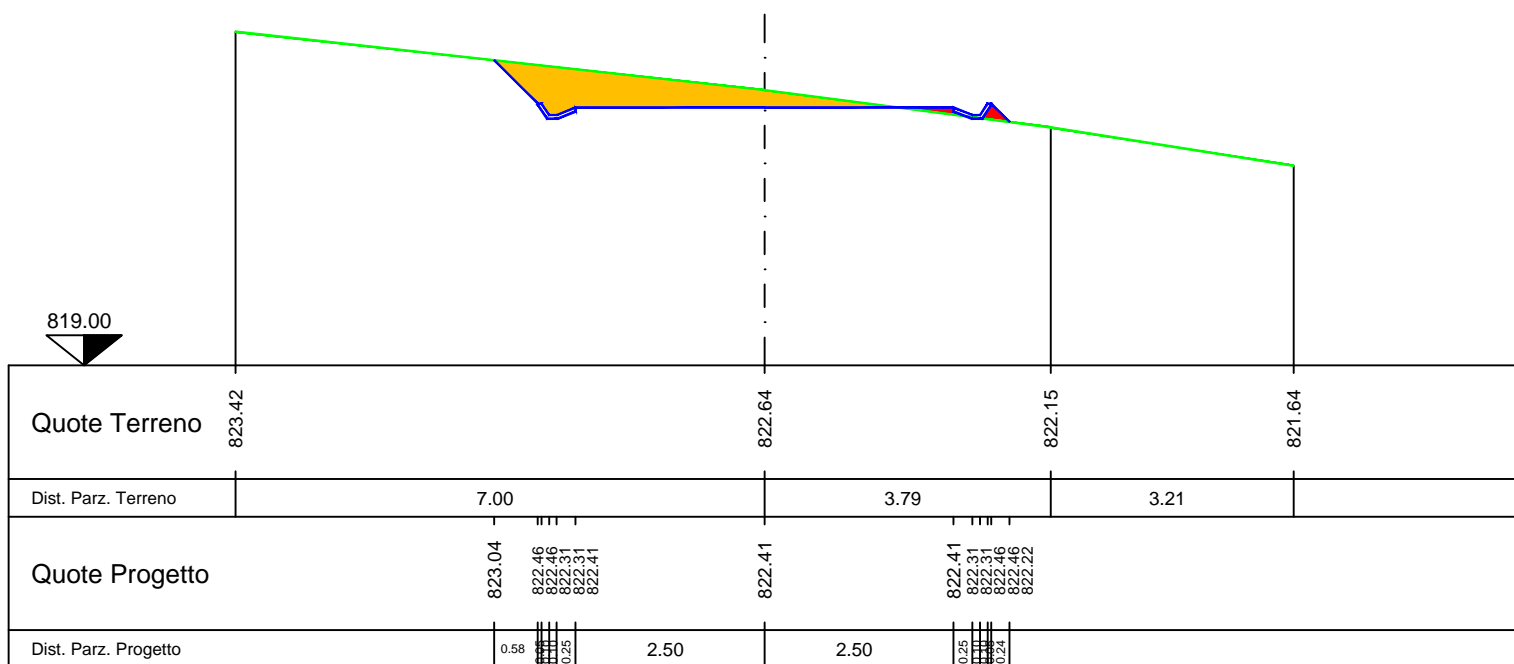
PROGR. 70.00
PARZ. 20.60



RIP. 0.08
SCA. 1.59

SEZ.NUM. 6

PROGR. 140.00
PARZ. 70.00



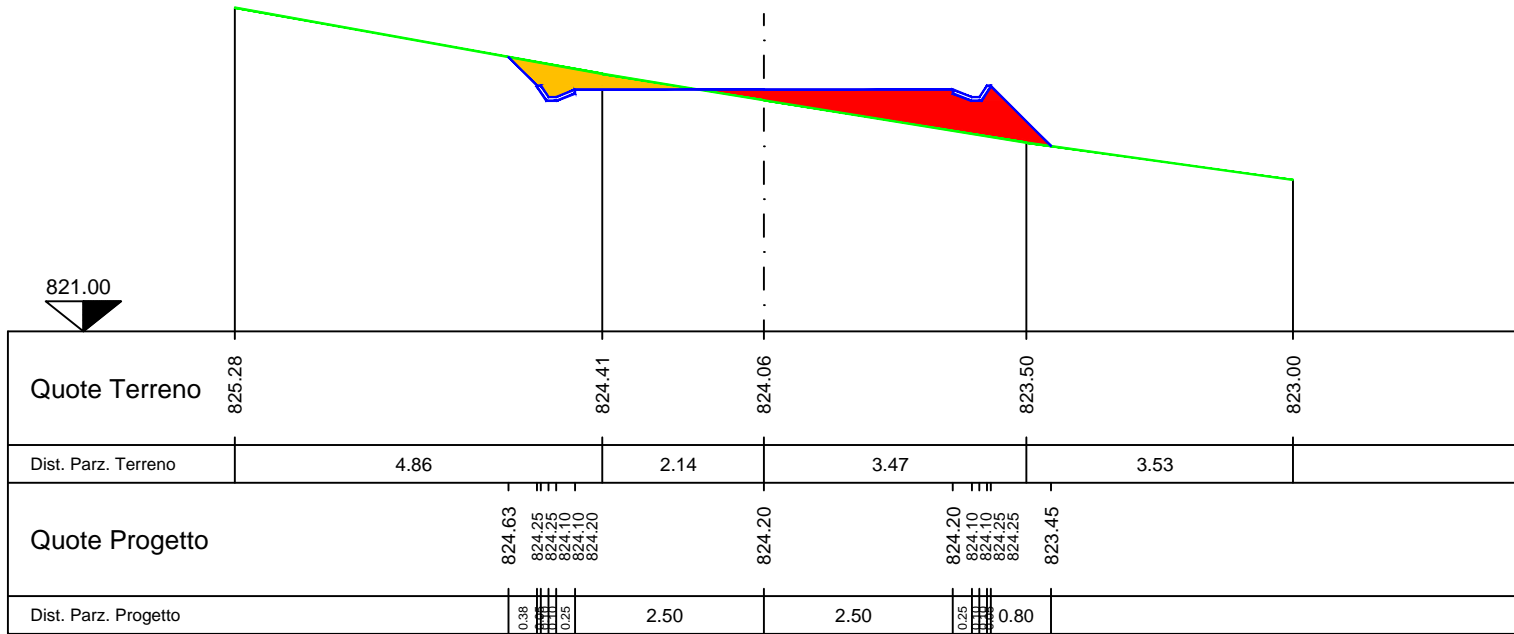
LEGENDA

Simbolo	Descrizione	Simbolo	Descrizione	Simbolo	Descrizione
	Scavo		Profilo di progetto		Caneletta
	Riporto		Profilo del terreno		

RIP. 1.44
SCA. 0.48

SEZ.NUM. 7

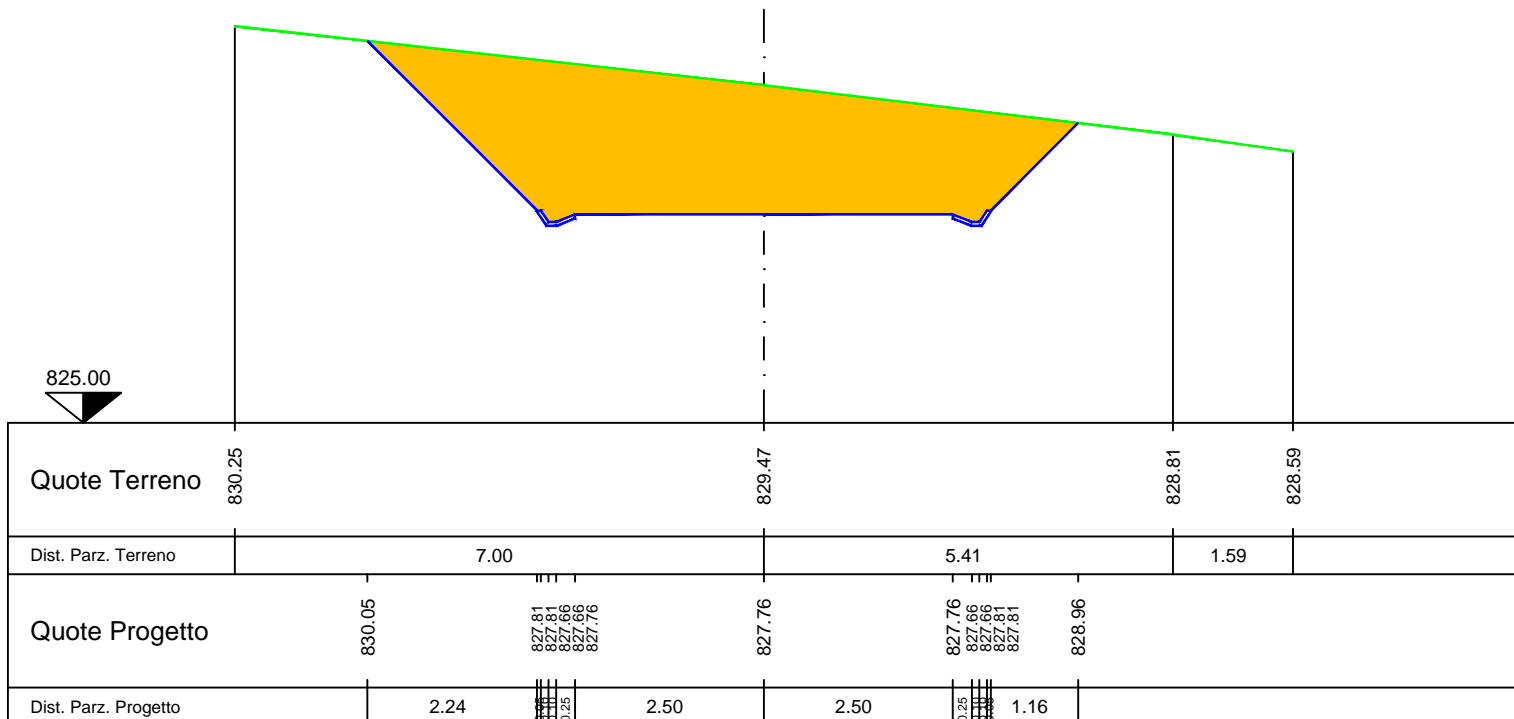
PROGR. 210.00
PARZ. 70.00



RIP. 0.00
SCA. 13.31

SEZ.NUM. 8

PROGR. 280.00
PARZ. 70.00



LEGENDA

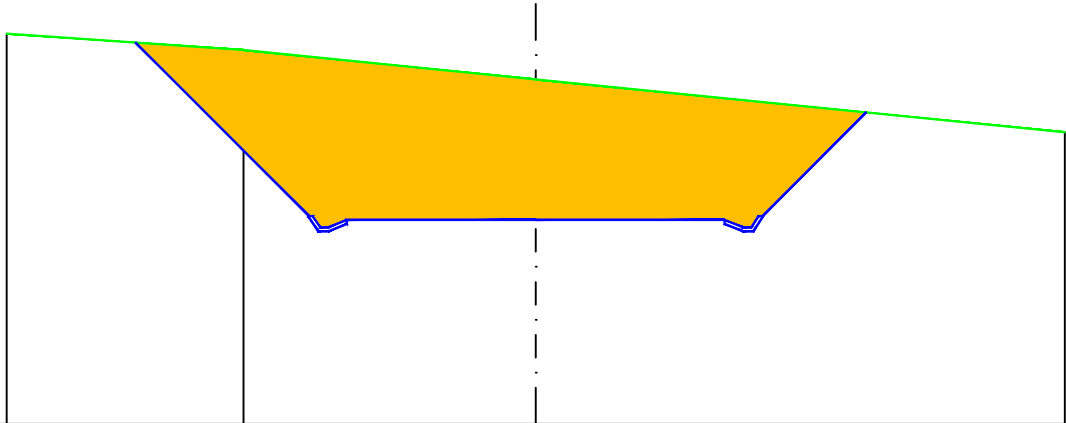
Simbolo	Descrizione	Simbolo	Descrizione	Simbolo	Descrizione
	Scavo		Profilo di progetto		Caneletta
	Riparto		Profilo del terreno		

RIP. 0.00
SCA. 14.74

SEZ.NUM. 9

PROGR. 350.00
PARZ. 70.00

827.00



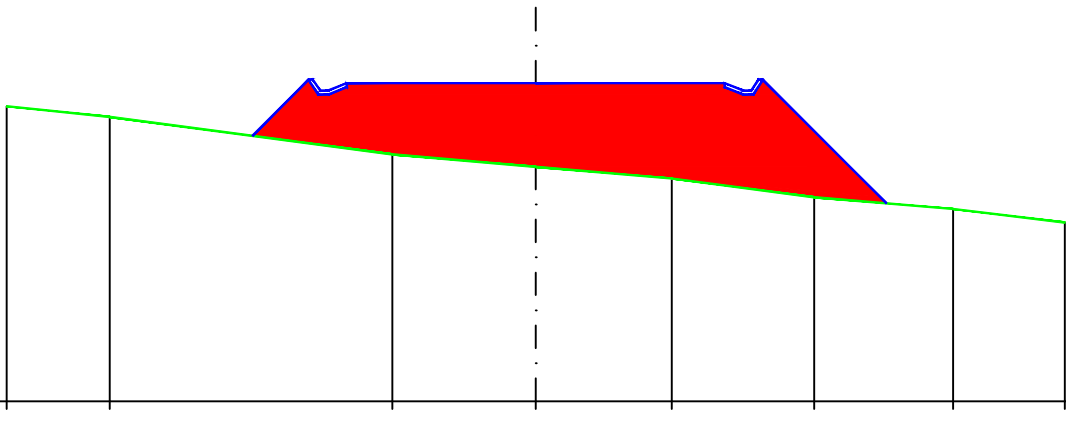
Quote Terreno	832.16	831.95	831.56	830.86	
Dist. Parz. Terreno	3.13	3.87	7.00		
Quote Progetto	832.04	829.75 829.75 829.60 829.60 829.50 829.70	829.70	829.70 829.60 829.60 829.75 829.75	831.12
Dist. Parz. Progetto		2.30	2.50	2.50	0.25 1.37

RIP. 8.09
SCA. 0.00

SEZ.NUM. 10

PROGR. 420.00
PARZ. 70.00

818.00



Quote Terreno	821.90	821.76	821.27	821.10	820.95	820.70	820.54	820.36
Dist. Parz. Terreno	1.36	3.74	1.90	1.80	1.88	1.84	1.48	
Quote Progetto		821.51	822.26 822.26 822.11 822.11 822.21	822.21	822.21	822.11 822.11 822.26 822.26	820.62	
Dist. Parz. Progetto		0.75	2.50	2.50	0.25	1.64		

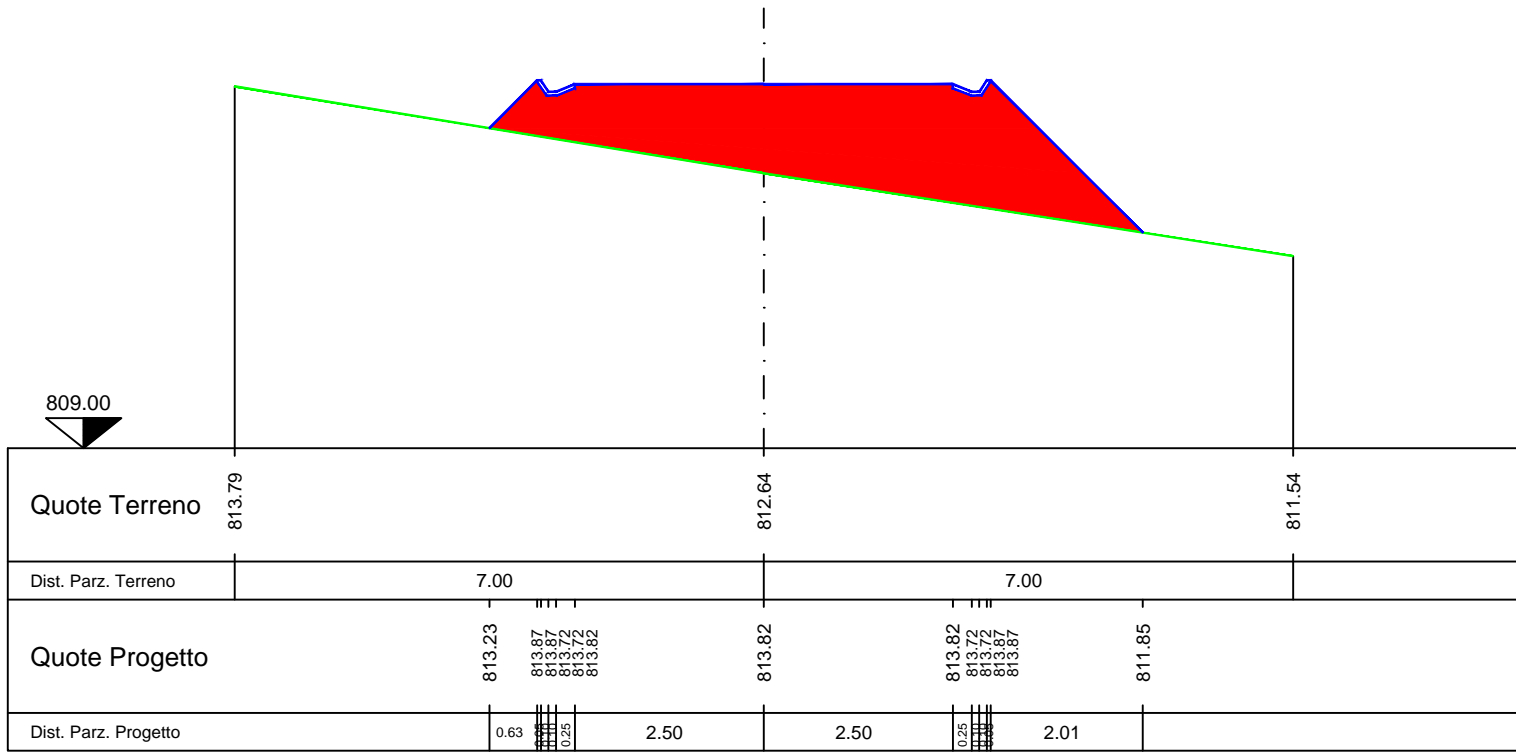
LEGENDA

Simbolo	Descrizione	Simbolo	Descrizione	Simbolo	Descrizione
	Scavo		Profilo di progetto		Caneletta
	Riparto		Profilo del terreno		

RIP. 8.89
SCA. 0.00

SEZ.NUM. 11

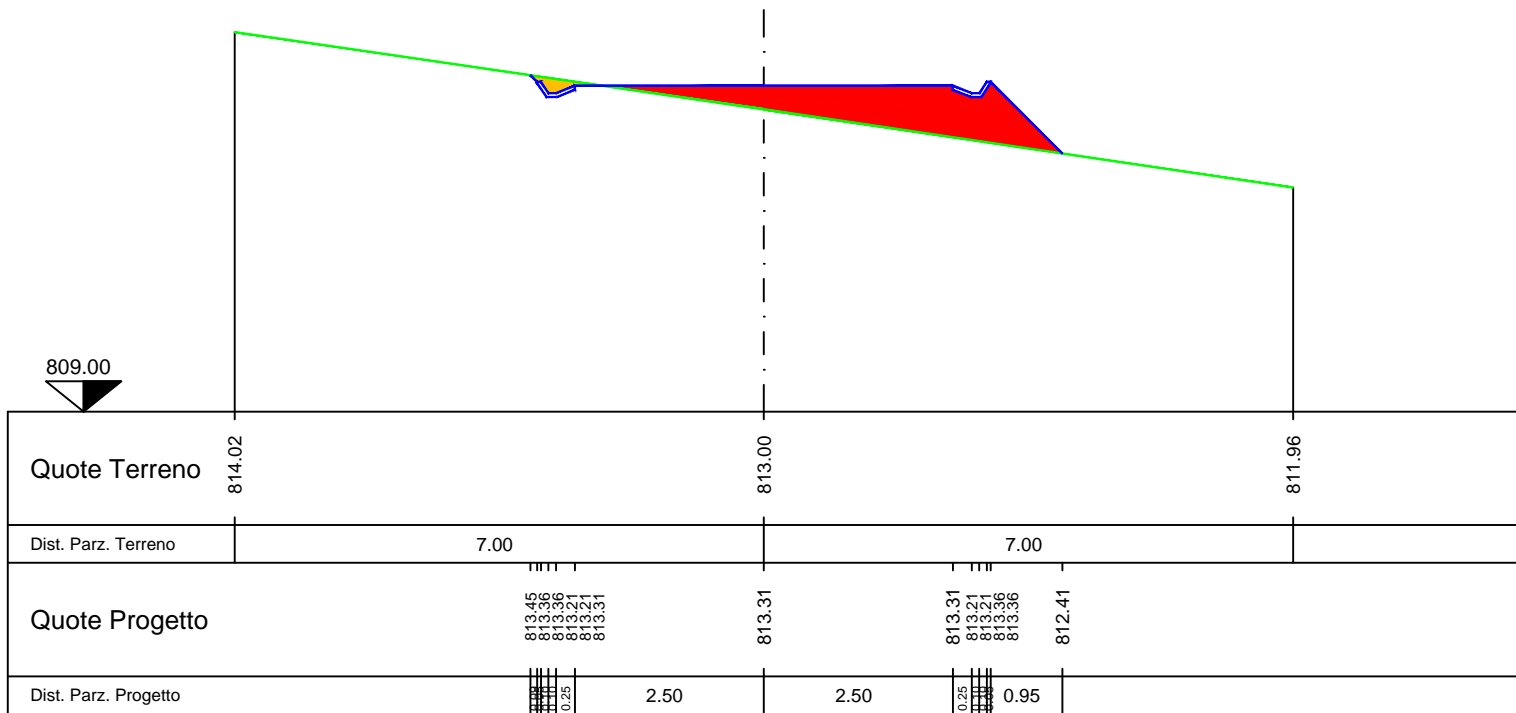
PROGR. 490.00
PARZ. 70.00



RIP. 2.28
SCA. 0.10

SEZ.NUM. 12

PROGR. 539.37
PARZ. 49.37



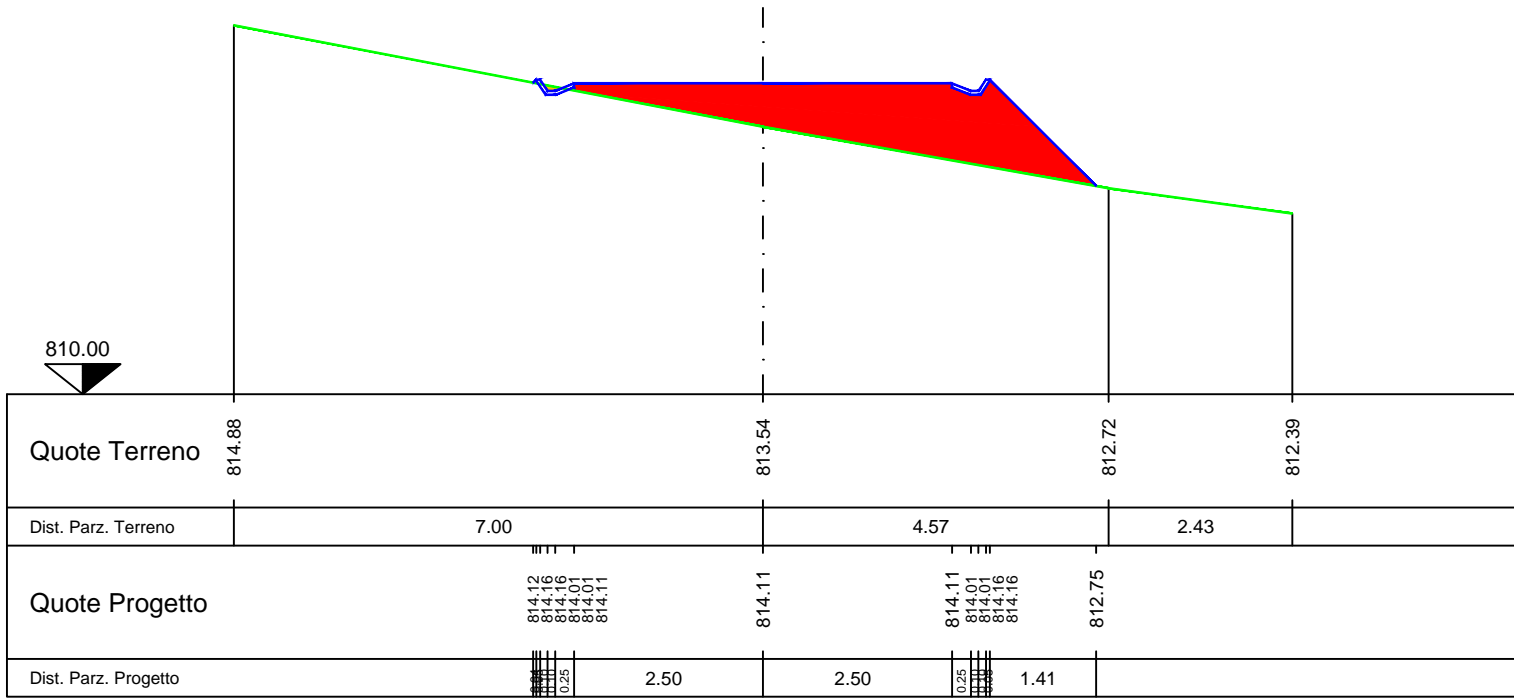
LEGENDA

Simbolo	Descrizione	Simbolo	Descrizione	Simbolo	Descrizione
	Scavo		Profilo di progetto		Caneletta
	Riparto		Profilo del terreno		

RIP. 4.14
SCA. 0.03

SEZ.NUM. 13

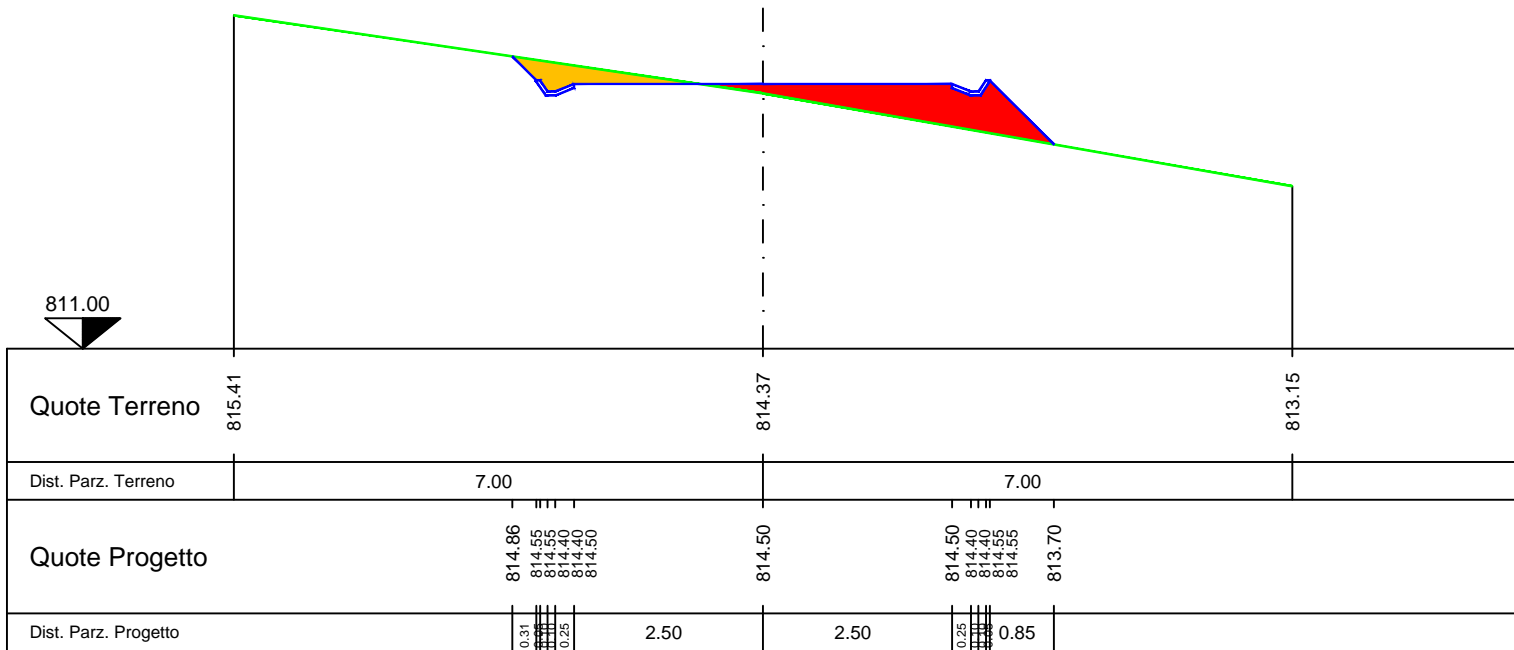
PROGR. 560.00
PARZ. 20.62



RIP. 1.47
SCA. 0.43

SEZ.NUM. 14

PROGR. 570.01
PARZ. 10.01



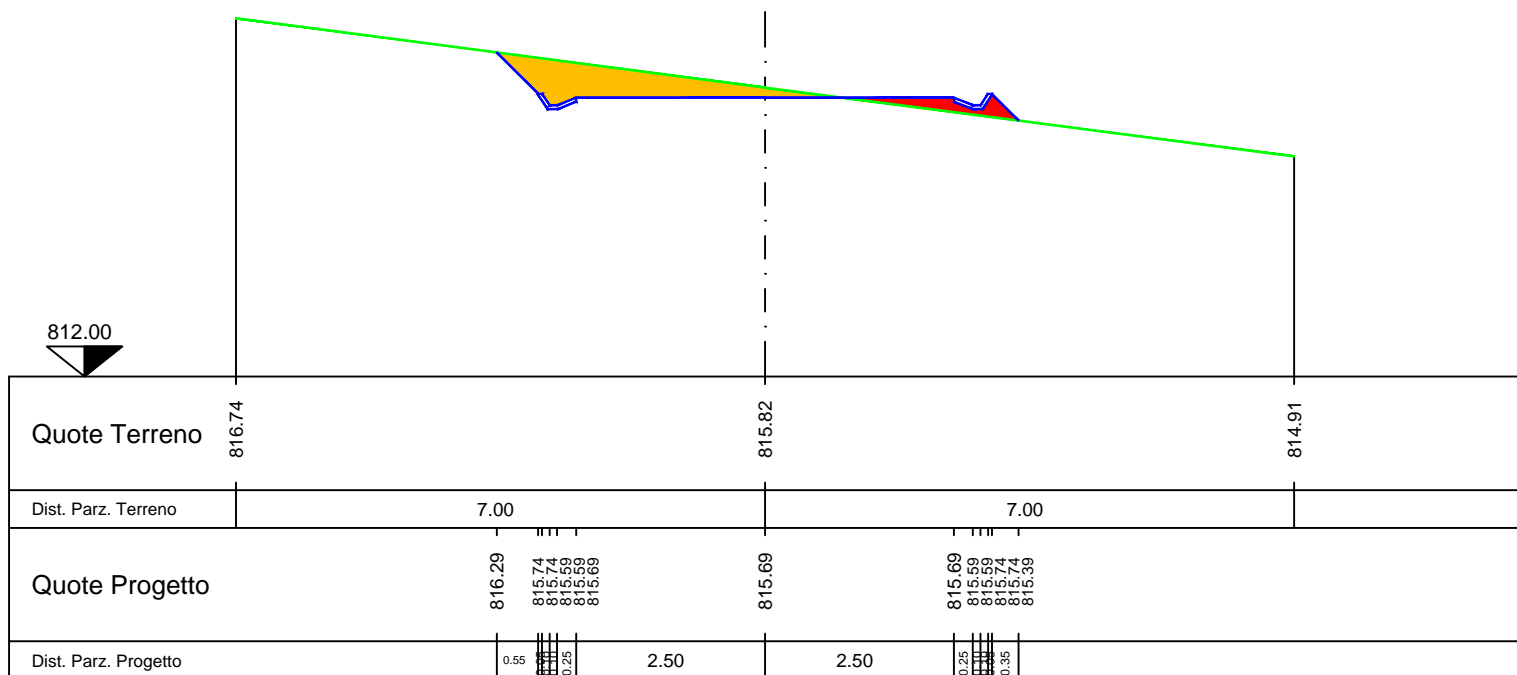
LEGENDA

Simbolo	Descrizione	Simbolo	Descrizione	Simbolo	Descrizione
	Scavo		Profilo di progetto		Caneletta
	Ripporto		Profilo del terreno		

RIP. 0.26
SCA. 1.23

SEZ.NUM. 15

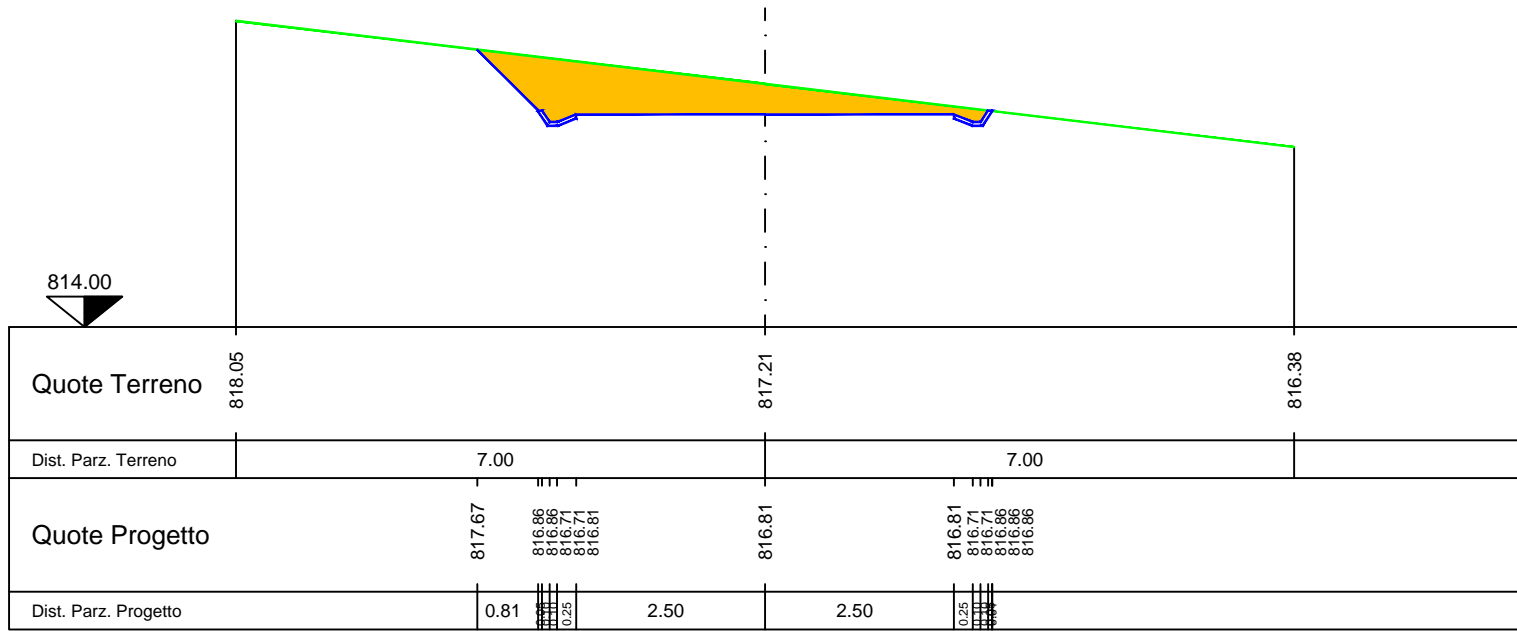
PROGR. 600.64
PARZ. 30.63



RIP. 0.00
SCA. 2.80

SEZ.NUM. 16

PROGR. 630.00
PARZ. 29.36



LEGENDA

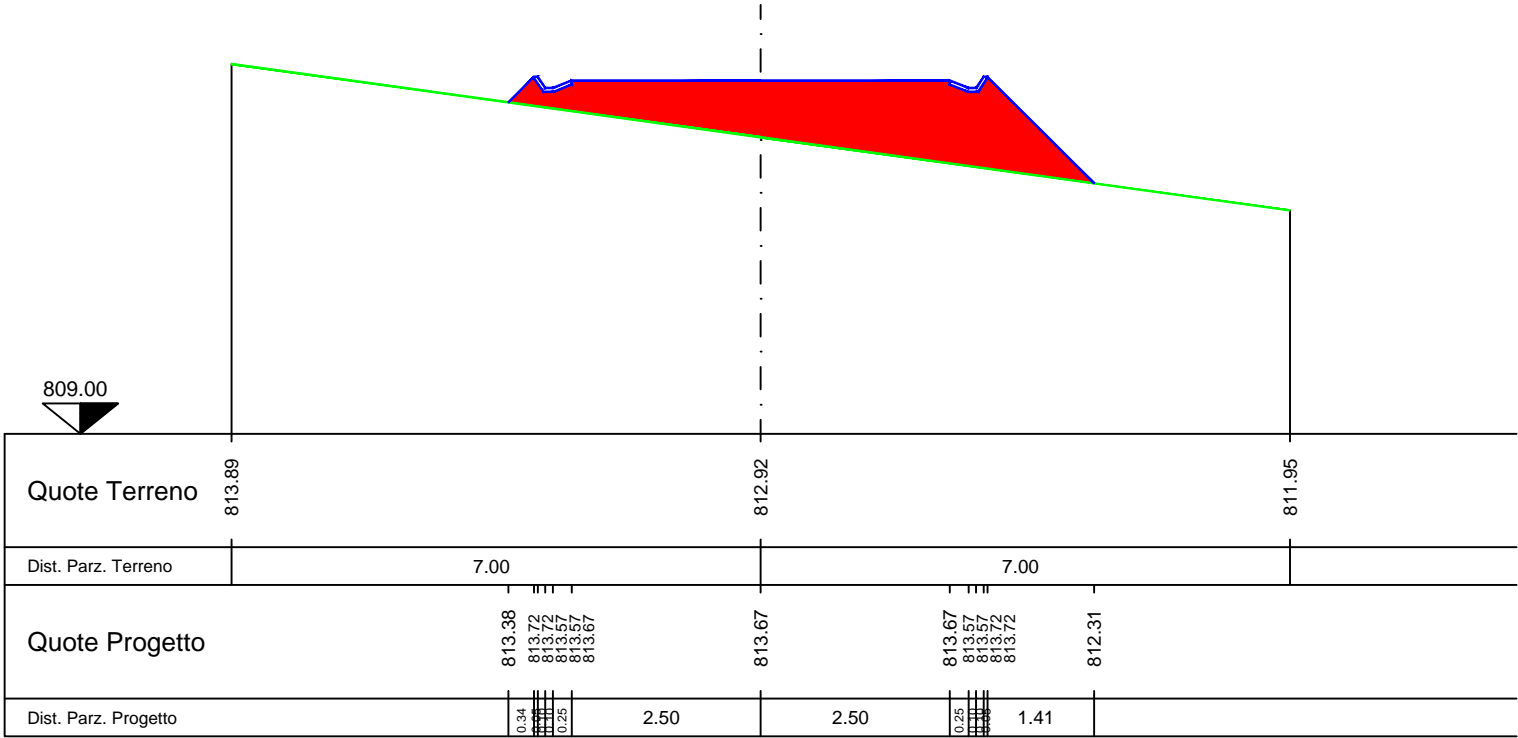
Simbolo	Descrizione	Simbolo	Descrizione	Simbolo	Descrizione
	Scavo		Profilo di progetto		Caneletta
	Ripporto		Profilo del terreno		

RIP. 5.35
SCA. 0.00

SEZ.NUM. 17

PROGR. 700.00
PARZ. 70.00

809.00

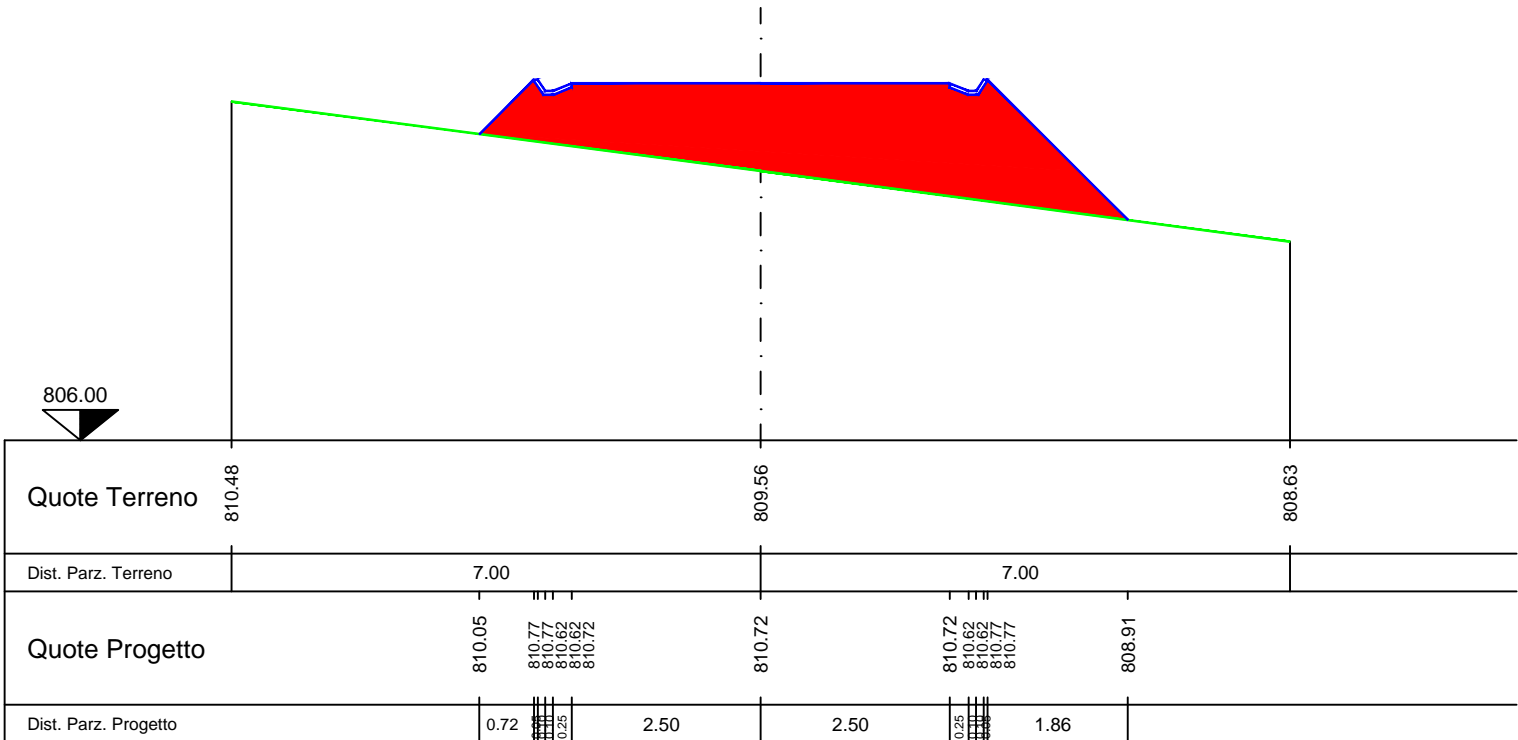


RIP. 8.67
SCA. 0.00

SEZ.NUM. 18

PROGR. 770.00
PARZ. 70.00

806.00



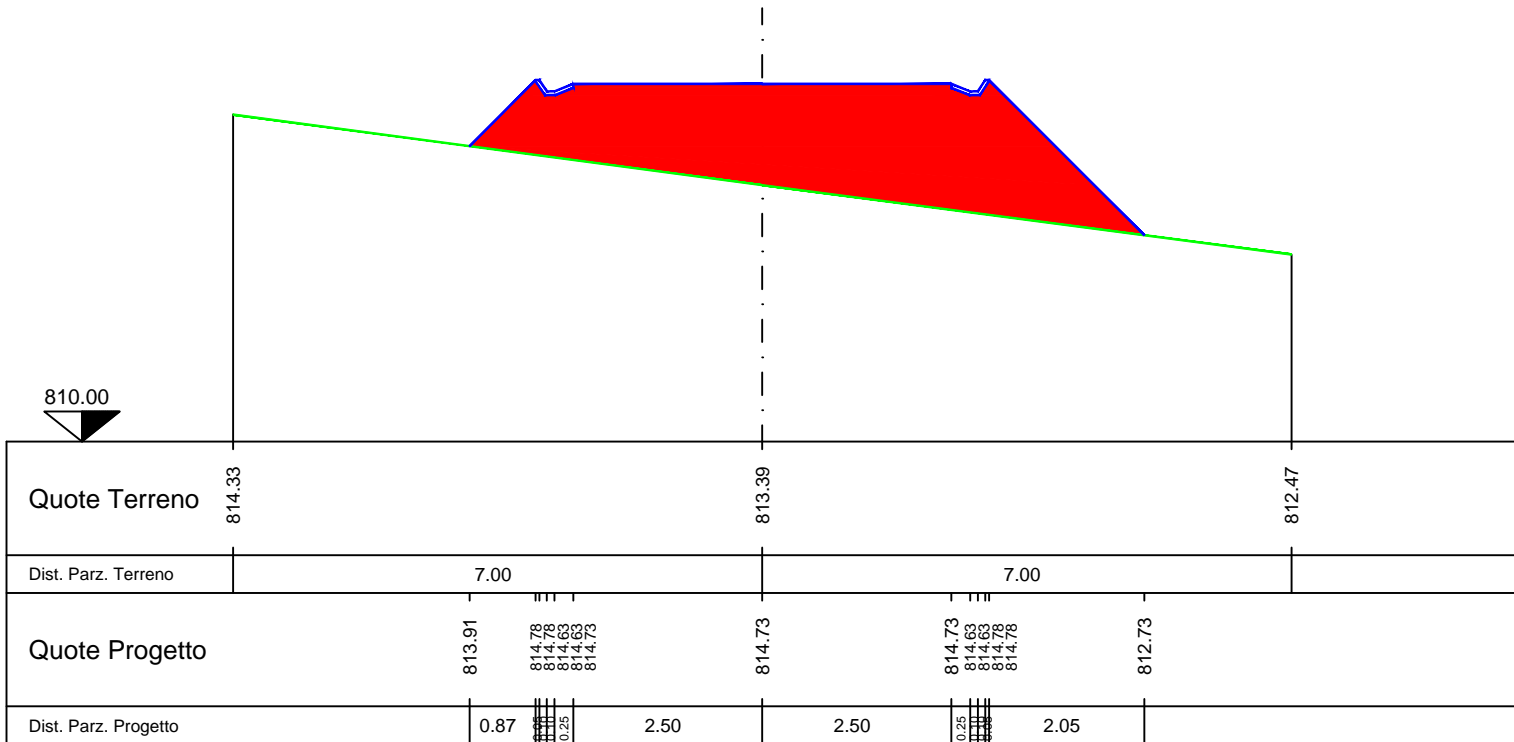
LEGENDA

Simbolo	Descrizione	Simbolo	Descrizione	Simbolo	Descrizione
	Scavo		Profilo di progetto		Caneletta
	Riporto		Profilo del terreno		

RIP. 10.22
SCA. 0.00

SEZ.NUM. 19

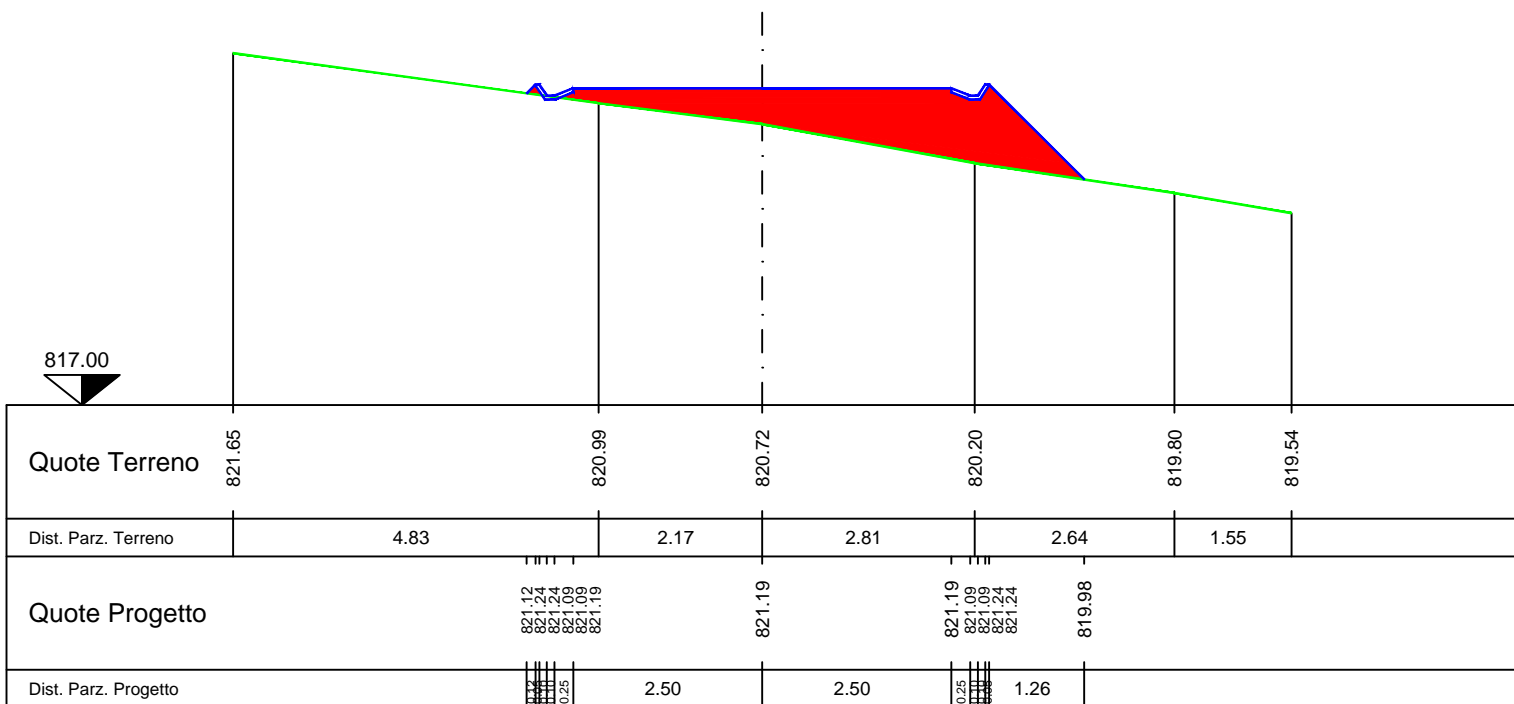
PROGR. 840.00
PARZ. 70.00



RIP. 3.70
SCA. 0.01

SEZ.NUM. 20

PROGR. 888.52
PARZ. 48.52



LEGENDA

Simbolo	Descrizione
	Scavo
	Riparto

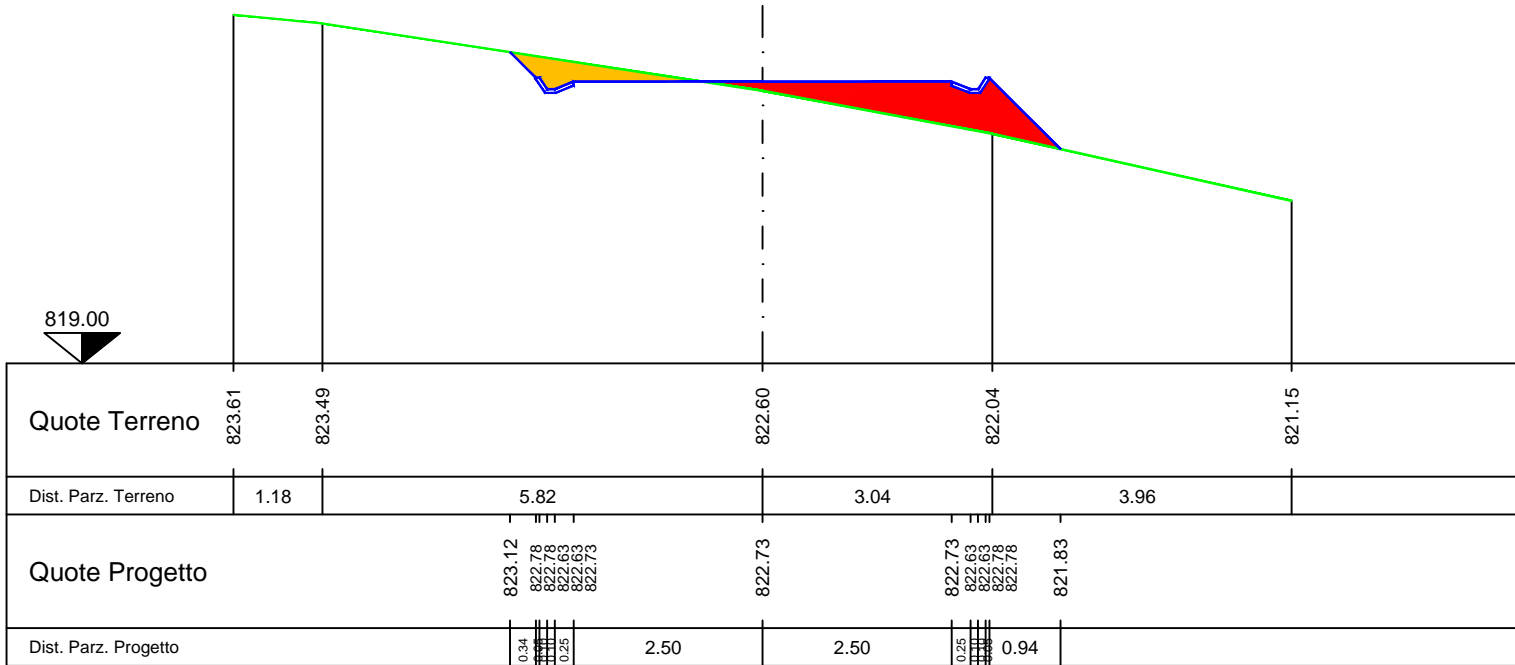
Simbolo	Descrizione
	Profilo di progetto
	Profilo del terreno

Simbolo	Descrizione
	Caneletta

RIP. 1.55
SCA. 0.47

SEZ.NUM. 21

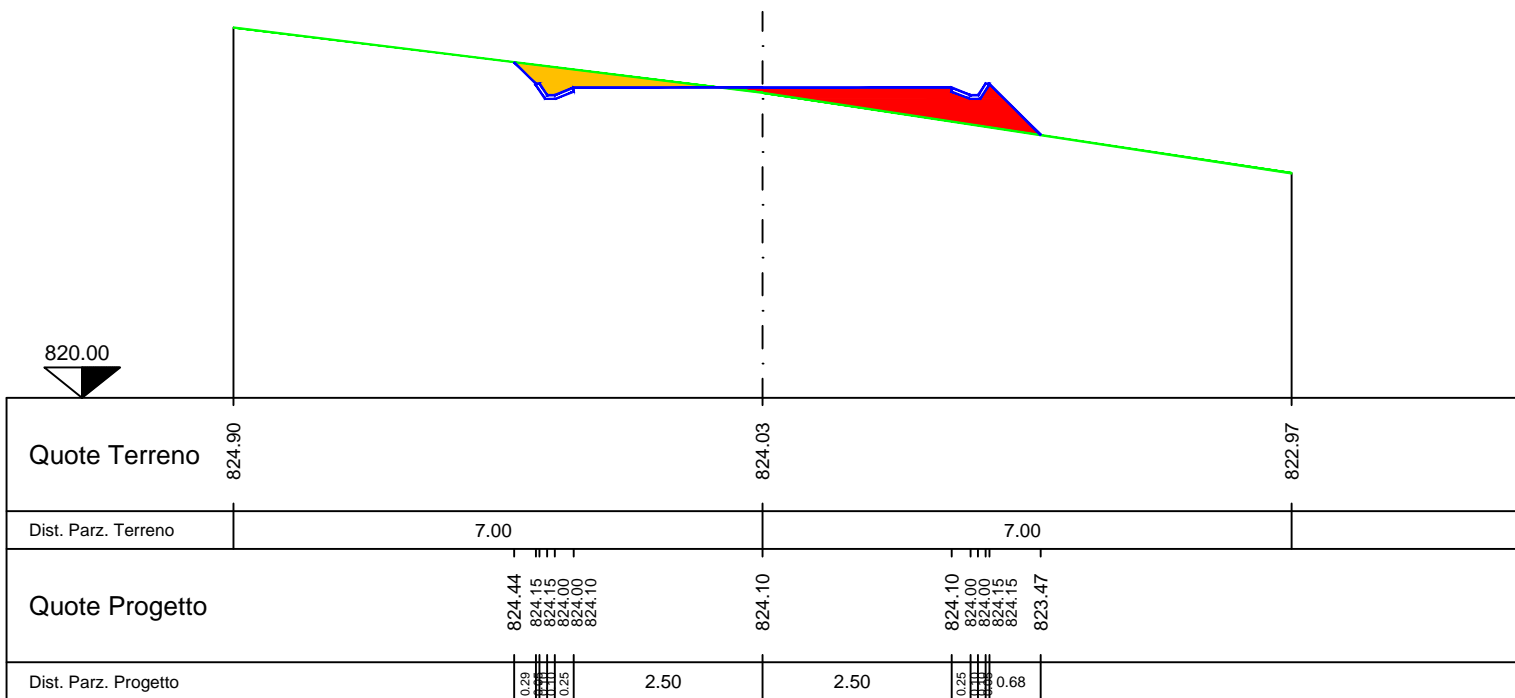
PROGR. 900.05
PARZ. 11.53



RIP. 1.06
SCA. 0.45

SEZ.NUM. 22

PROGR. 911.58
PARZ. 11.53



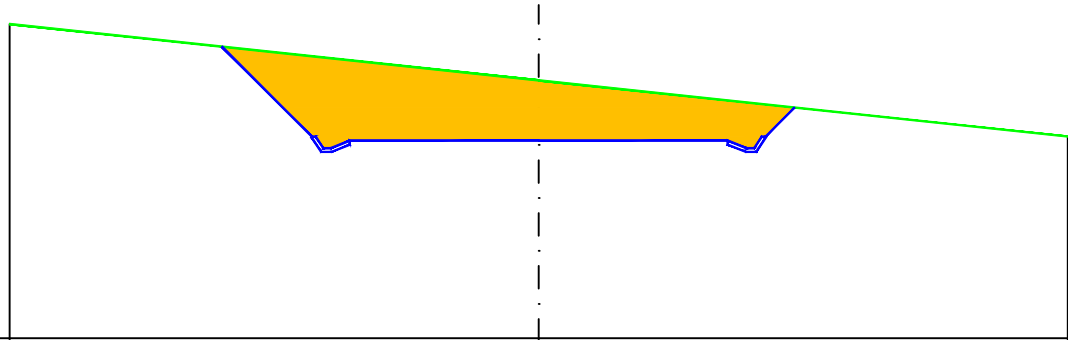
LEGENDA

Simbolo	Descrizione	Simbolo	Descrizione	Simbolo	Descrizione
	Scavo		Profilo di progetto		Caneletta
	Riparto		Profilo del terreno		

RIP. 0.00
SCA. 5.59

SEZ.NUM. 23

PROGR. 980.00
PARZ. 68.42

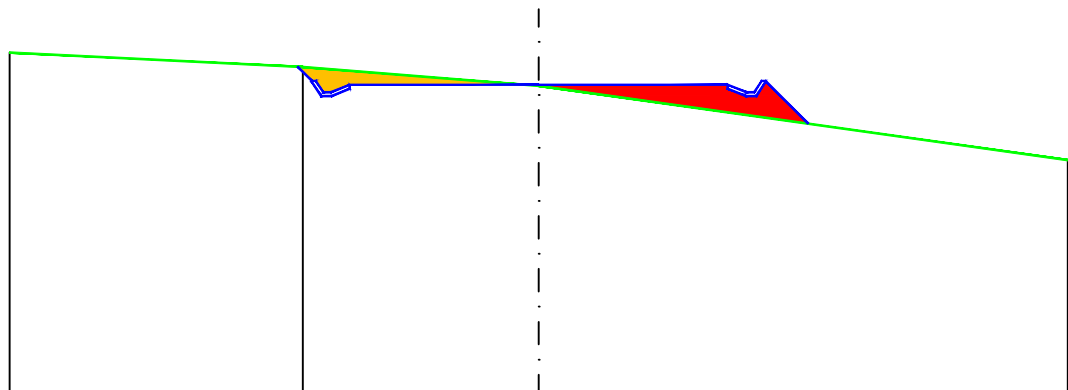


Quote Terreno	827.15		826.41		825.66
Dist. Parz. Terreno		7.00		7.00	
Quote Progetto		826.85	825.66 825.66 825.51 825.51 825.61	825.61	825.61 825.51 825.66 825.66 826.05
Dist. Parz. Progetto		1.19	0.25 0.25	2.50	2.50 0.25 0.39

RIP. 0.76
SCA. 0.38

SEZ.NUM. 24

PROGR. 1050.00
PARZ. 70.00



Quote Terreno	823.50		823.30		823.06		822.07
Dist. Parz. Terreno		3.88		3.12		7.00	
Quote Progetto			823.31 823.12 823.12 822.97 822.97 823.07	823.07	823.07	823.07 822.97 823.12 823.12 822.56	
Dist. Parz. Progetto			0.19 0.25	2.50	2.50	0.25 0.56	

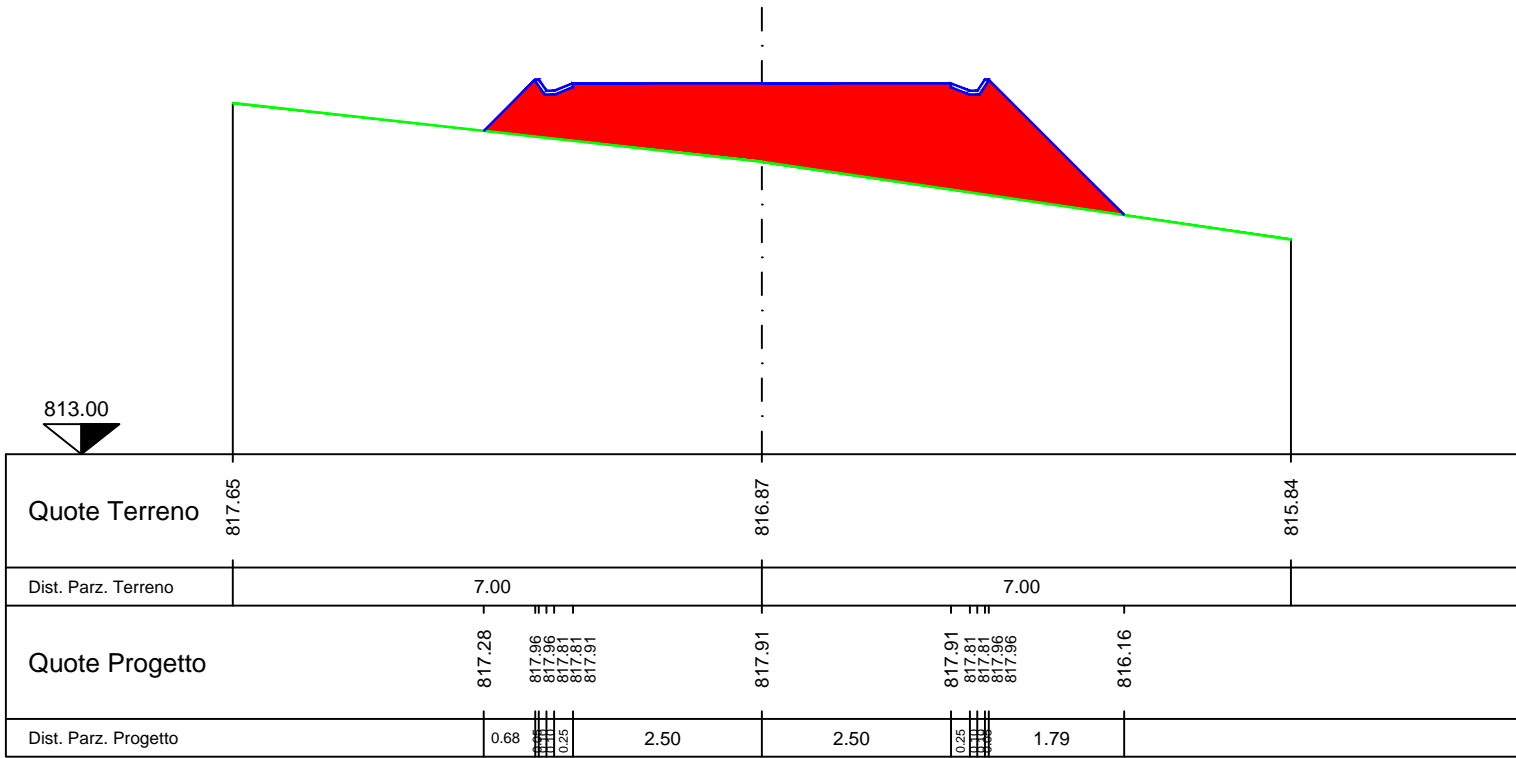
LEGENDA

Simbolo	Descrizione	Simbolo	Descrizione	Simbolo	Descrizione
	Scavo		Profilo di progetto		Caneletta
	Riparto		Profilo del terreno		

RIP. 7.92
SCA. 0.00

SEZ.NUM. 25

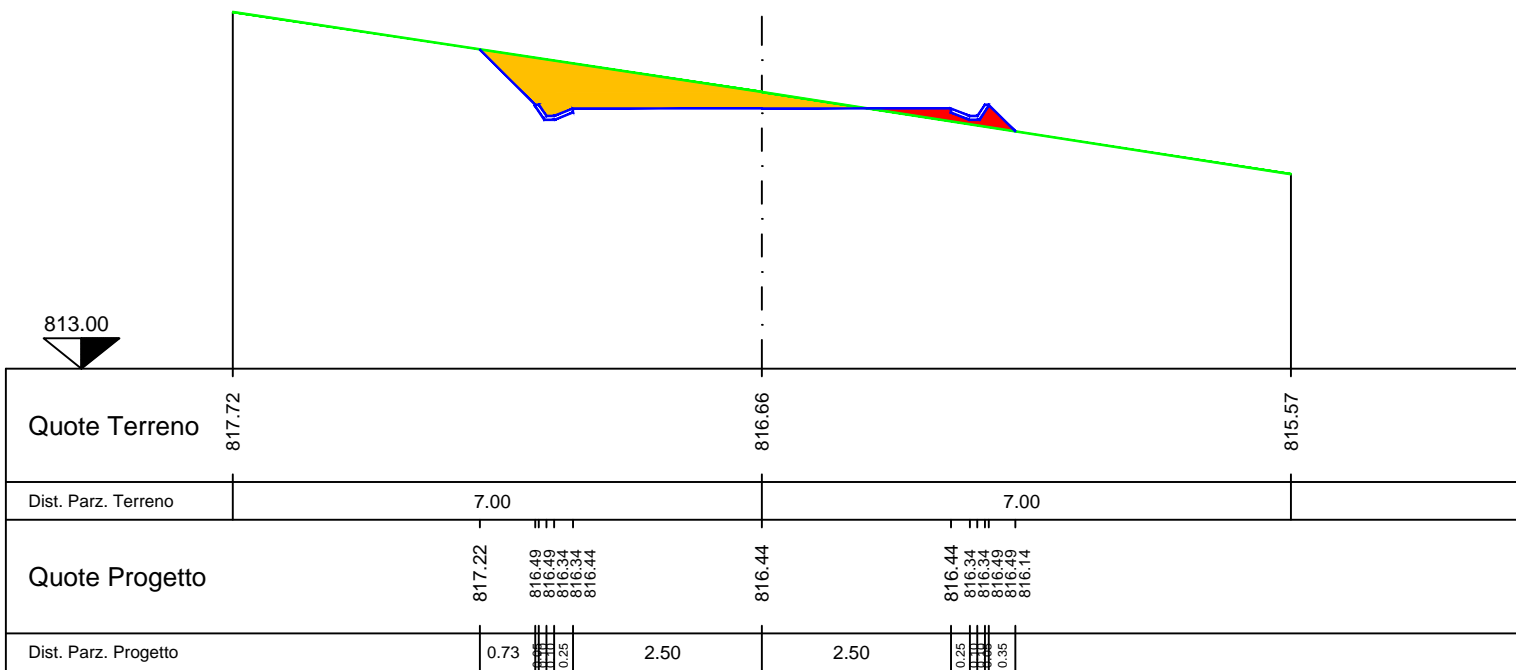
PROGR. 1102.27
PARZ. 52.27



RIP. 0.20
SCA. 1.76

SEZ.NUM. 26

PROGR. 1123.03
PARZ. 20.76



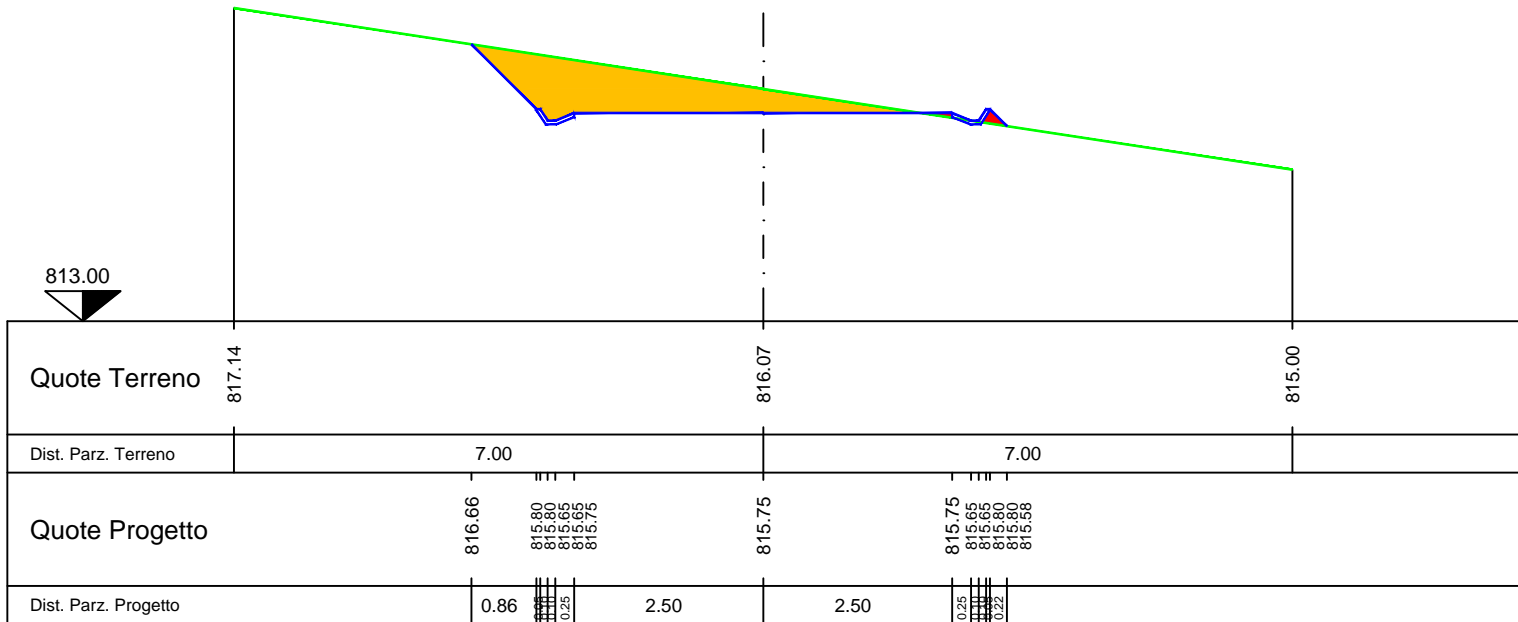
LEGENDA

Simbolo	Descrizione	Simbolo	Descrizione	Simbolo	Descrizione
	Scavo		Profilo di progetto		Caneletta
	Riporto		Profilo del terreno		

RIP. 0.05
SCA. 2.34

SEZ.NUM. 27

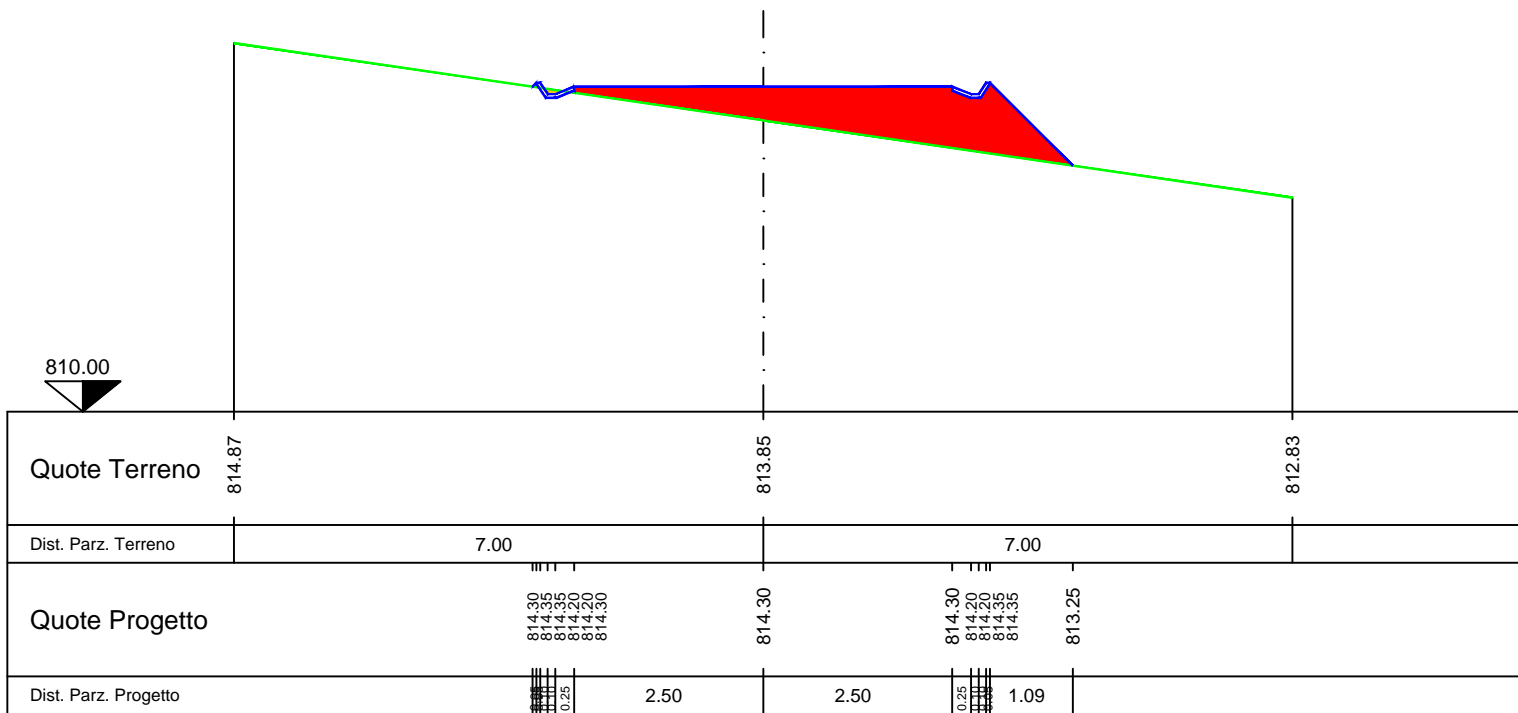
PROGR. 1143.79
PARZ. 20.76



RIP. 3.13
SCA. 0.03

SEZ.NUM. 28

PROGR. 1190.00
PARZ. 46.21



LEGENDA

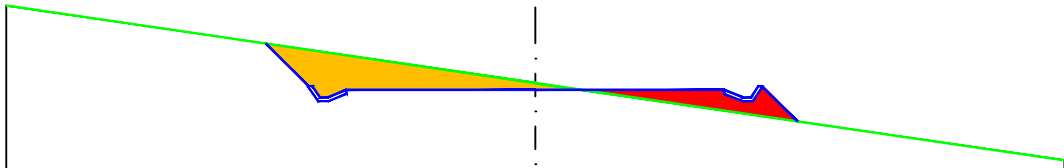
Simbolo	Descrizione	Simbolo	Descrizione	Simbolo	Descrizione
	Scavo		Profilo di progetto		Caneletta
	Riparto		Profilo del terreno		

RIP. 0.46
SCA. 1.14

SEZ.NUM. 29

PROGR. 1238.83
PARZ. 48.83

809.00



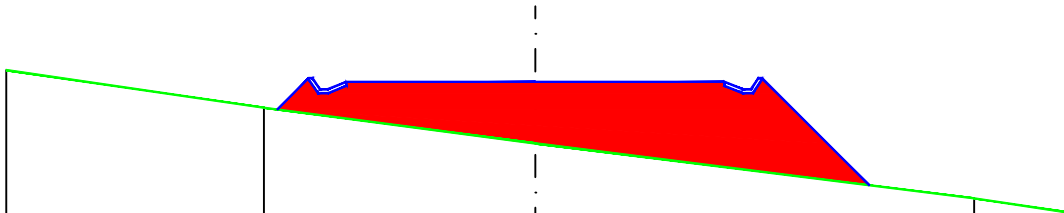
Quote Terreno	813.88		812.85		811.83
Dist. Parz. Terreno		7.00		7.00	
Quote Progetto	813.37	812.81 812.81 812.66 812.76	812.76	812.76 812.66 812.81 812.81 812.34	
Dist. Parz. Progetto		0.56 0.25	2.50	2.50 0.25	0.47

RIP. 5.75
SCA. 0.00

SEZ.NUM. 30

PROGR. 1260.00
PARZ. 21.17

808.00



Quote Terreno	812.78	812.28	811.81	811.09	810.91
Dist. Parz. Terreno		3.41	3.59	5.80	1.20
Quote Progetto		812.26	812.63	812.63 812.53 812.68 812.68	811.26
Dist. Parz. Progetto		0.42 0.25	2.50	2.50 0.25	1.42

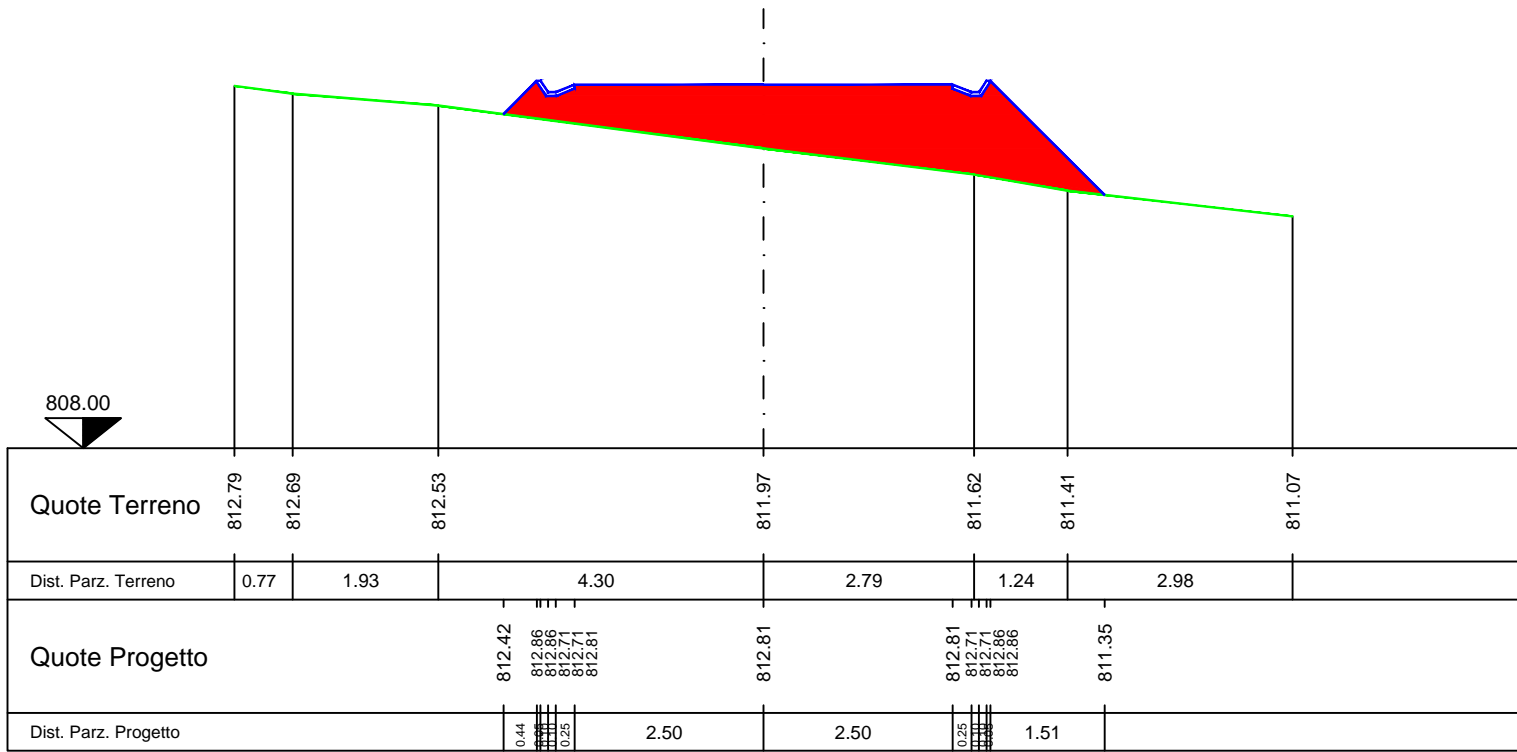
LEGENDA

Simbolo	Descrizione	Simbolo	Descrizione	Simbolo	Descrizione
	Scavo		Profilo di progetto		Caneletta
	Riparto		Profilo del terreno		

RIP. 6.03
SCA. 0.00

SEZ.NUM. 31

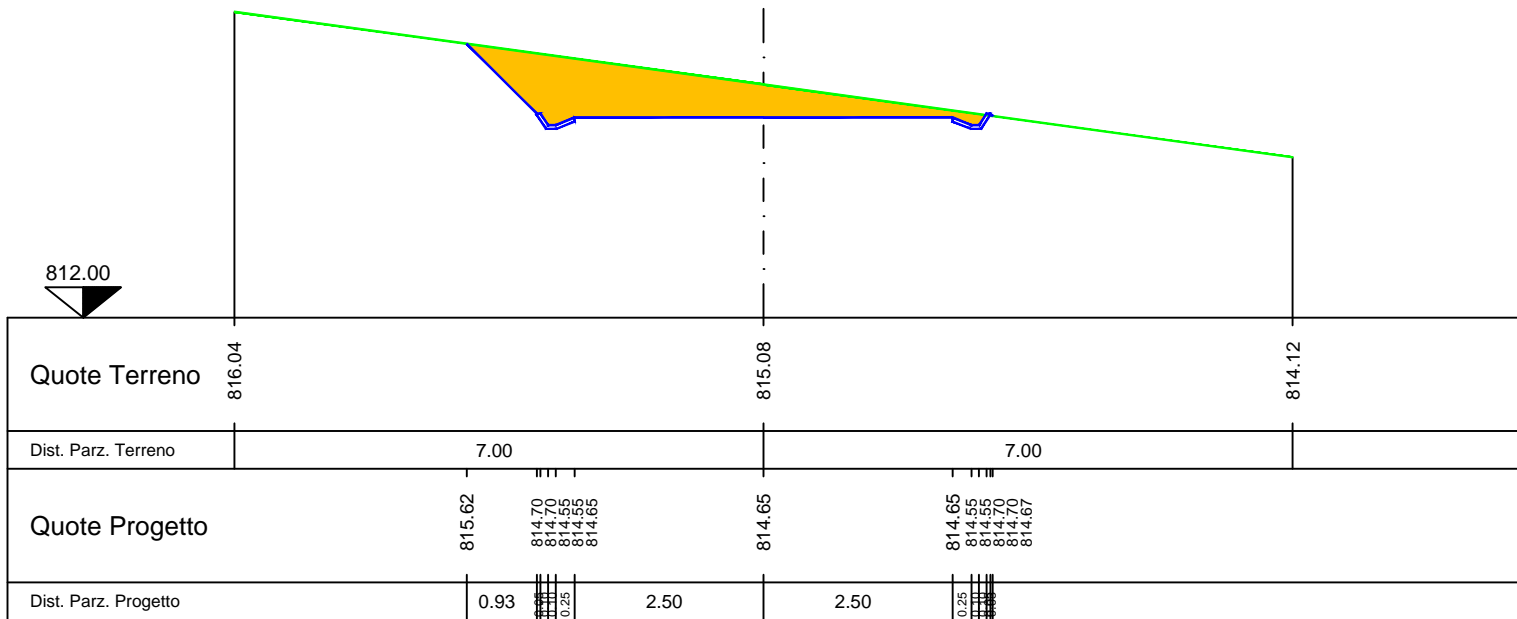
PROGR. 1266.49
PARZ. 6.49



RIP. 0.00
SCA. 3.09

SEZ.NUM. 32

PROGR. 1294.16
PARZ. 27.67



LEGENDA

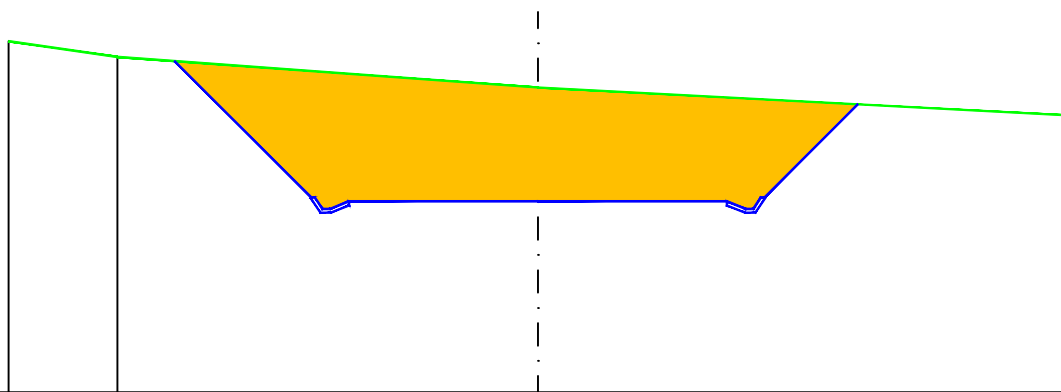
Simbolo	Descrizione	Simbolo	Descrizione	Simbolo	Descrizione
	Scavo		Profilo di progetto		Caneletta
	Riparto		Profilo del terreno		

RIP. 0.00
SCA. 11.54

SEZ.NUM. 33

PROGR. 1330.00
PARZ. 35.84

815.00



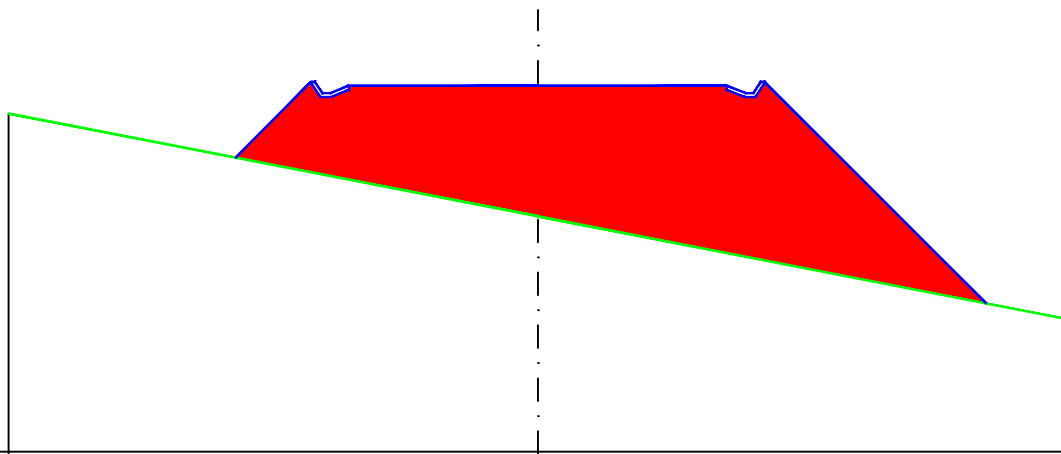
Quote Terreno	819.64	819.44		819.03		818.66
Dist. Parz. Terreno	1.44		5.56		7.00	
Quote Progetto		819.38	817.58 817.58 817.43 817.43 817.53	817.53	817.53 817.43 817.58 817.58 817.53	818.81
Dist. Parz. Progetto		1.81	0.25	2.50	2.50	0.25

RIP. 14.35
SCA. 0.00

SEZ.NUM. 34

PROGR. 1371.27
PARZ. 41.27

816.00



Quote Terreno	820.47			819.11		817.75
Dist. Parz. Terreno		7.00			7.00	
Quote Progetto		819.89	820.89 820.89 820.74 820.74 820.84	820.84	820.84 820.74 820.69 820.69 820.89	817.96
Dist. Parz. Progetto		1.00	0.25	2.50	2.50	0.25

LEGENDA

Simbolo	Descrizione	Simbolo	Descrizione	Simbolo	Descrizione
	Scavo		Profilo di progetto		Caneletta
	Riparto		Profilo del terreno		



REGIONE MOLISE



COMUNE DI RICCIA



COMUNE DI
CERCEMAGGIORE



PROVINCIA DI
CAMPOBASSO

Progetto definitivo per la realizzazione di un parco eolico da 39,2 MW nel Comune di Riccia (CB) con opere di connessione nel Comune di Cercemaggiore (CB)



Proponente



New green energy s.r.l.

Via Diocleziano, 107
cap 80125 Napoli
Tel:081-195 66613

Progettazione



Viale Michelangelo, 71
80129 Napoli
TEL.081 579 7998
mail: tecnico.inse@gmail.com

Amm. Francesco Di Maso
Ing. Nicola Galdiero


Collaboratori:
Geol. V.E. Iervolino
Dott. A. Ianiro
Archeol. A. Vella
Ing. V. Triunfo
Arch. C. Gaudiero
Dott.ssa M. Mauro
Ing. E. Fama'

Elaborato

Nome Elaborato:

SEZIONI STRADALI RAMO WTG 07

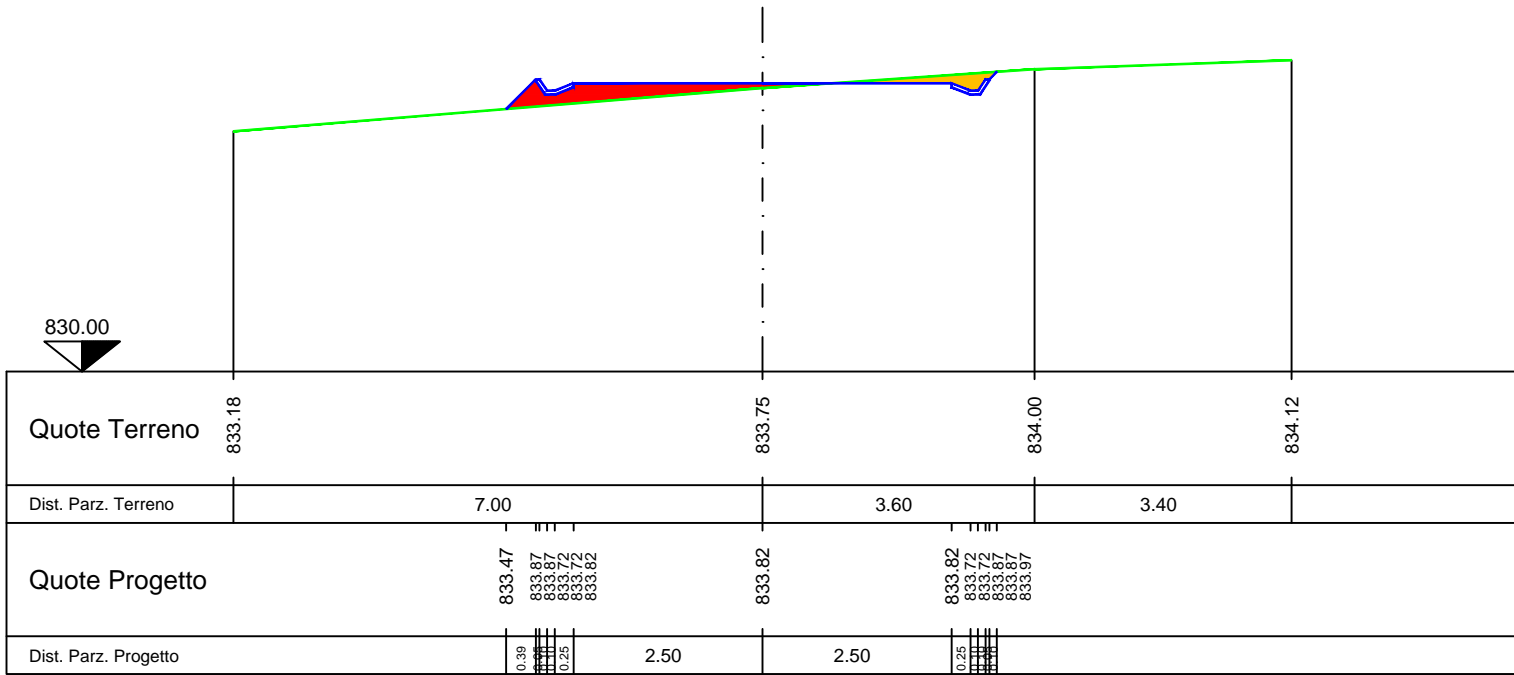
00	Giugno 2021	PRIMA EMISSIONE		INSE s.r.l.	INSE s.r.l.
Rev.	Data	Oggetto della revisione		Elaborazione	Verifica
Scala:	1:100				
Formato:	A4	Codice Pratica	S216	Codice Elaborato	HS216-OC17-D



RIP. 0.61
SCA. 0.20

SEZ.NUM. 1

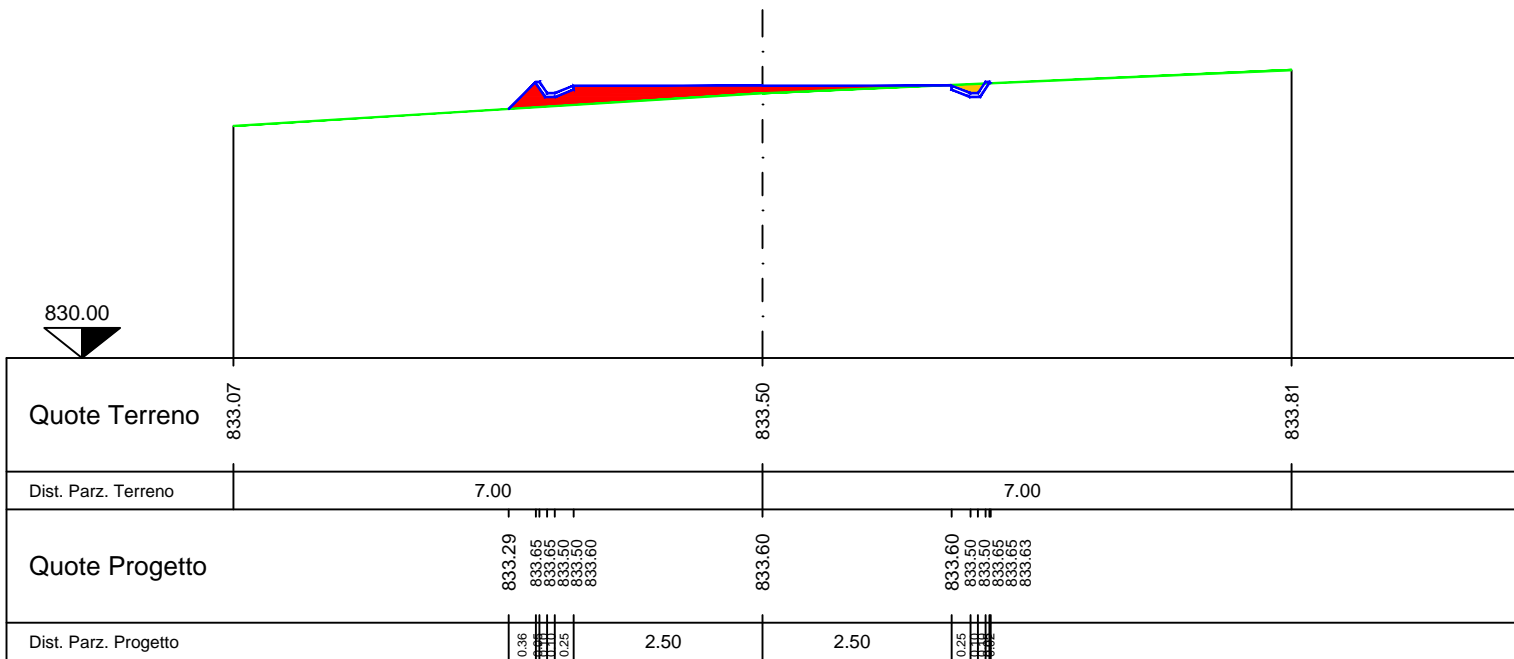
PROGR. 0.00
PARZ. 0.00



RIP. 0.72
SCA. 0.06

SEZ.NUM. 2

PROGR. 10.00
PARZ. 10.00



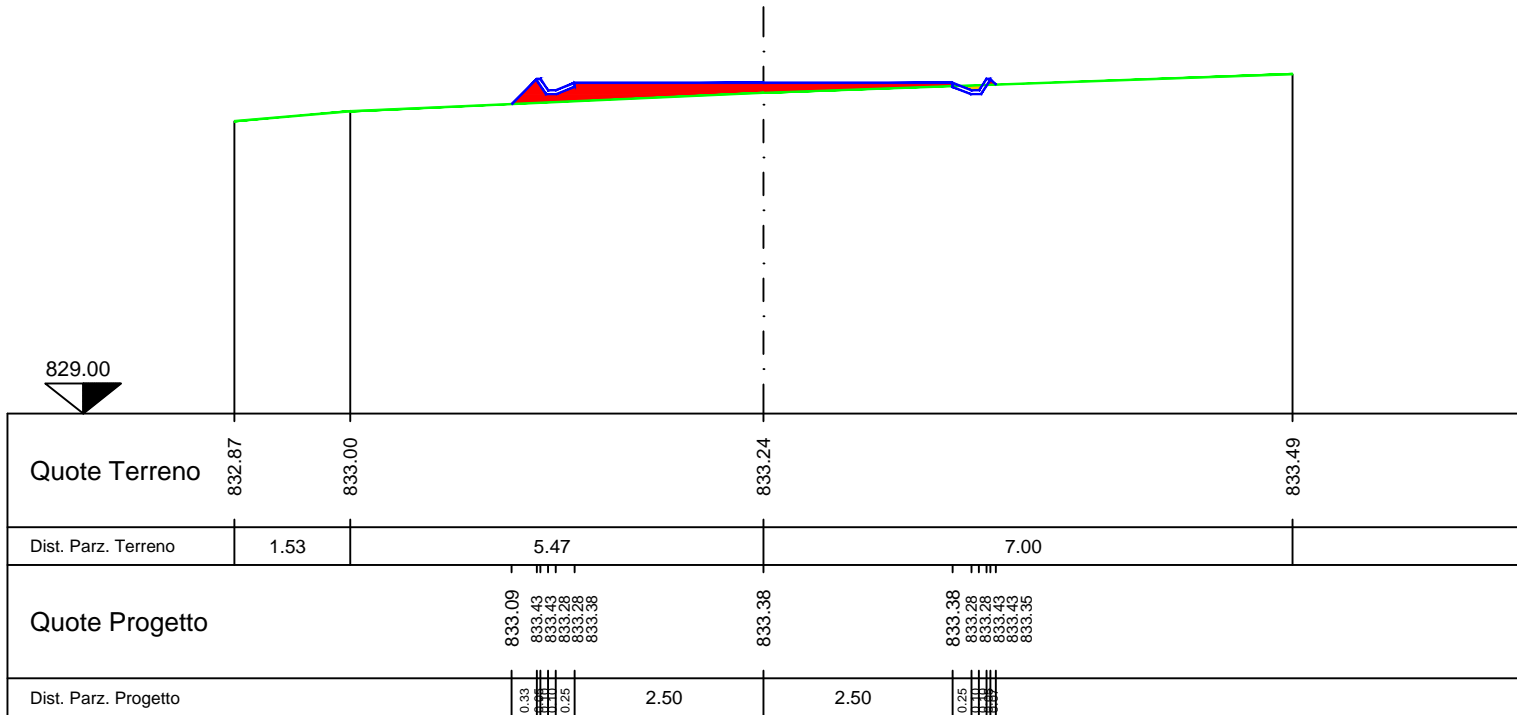
LEGENDA

Simbolo	Descrizione	Simbolo	Descrizione	Simbolo	Descrizione
	Scavo		Profilo di progetto		Caneletta
	Riparto		Profilo del terreno		

RIP. 0.83
SCA. 0.03

SEZ.NUM. 3

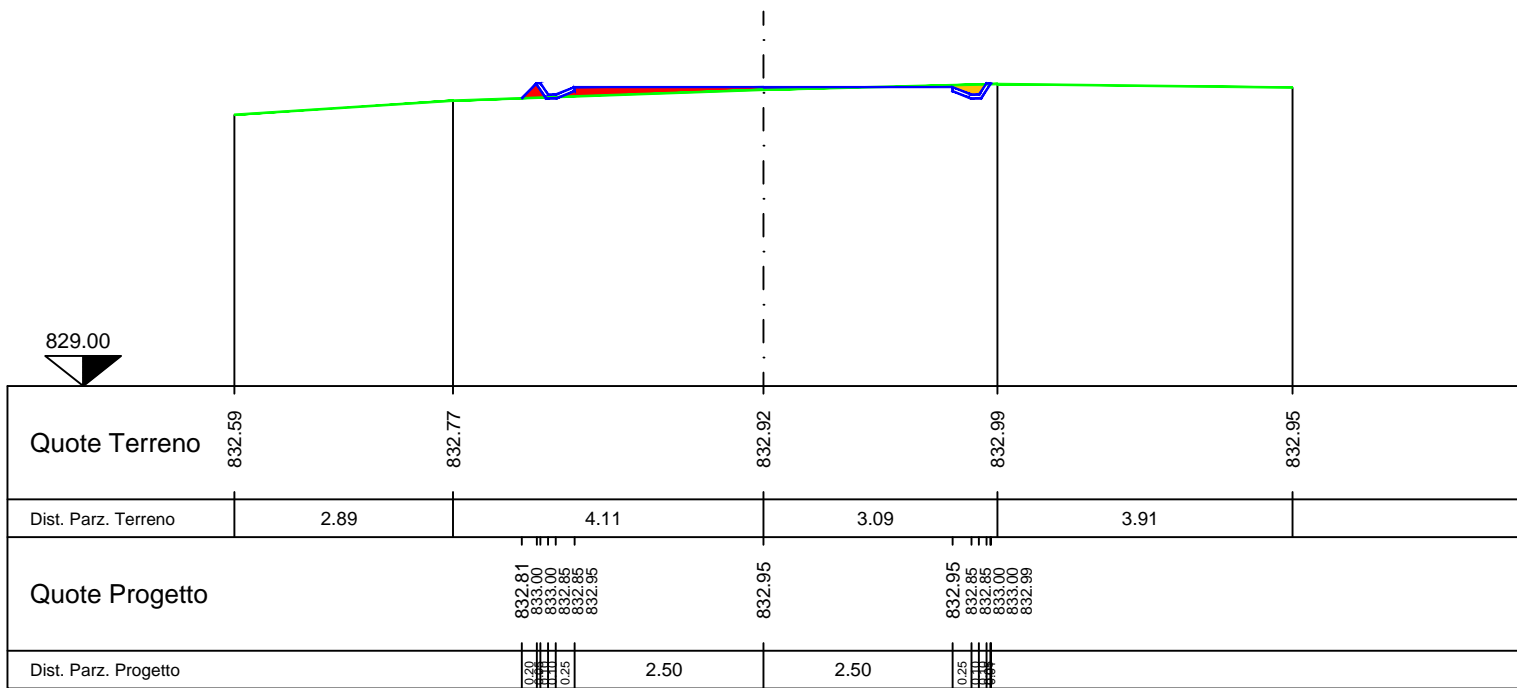
PROGR. 20.00
PARZ. 10.00



RIP. 0.27
SCA. 0.08

SEZ.NUM. 4

PROGR. 30.00
PARZ. 10.00



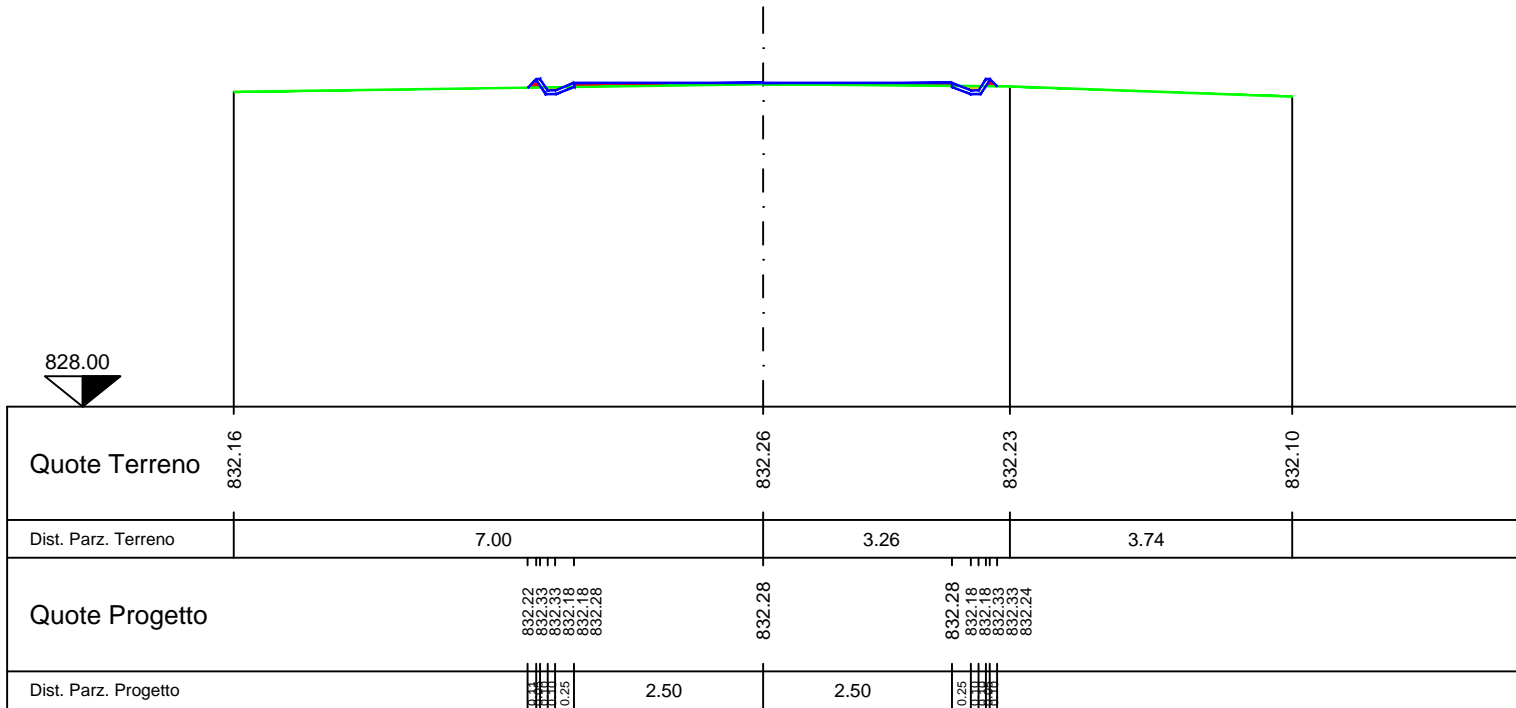
LEGENDA

Simbolo	Descrizione	Simbolo	Descrizione	Simbolo	Descrizione
	Scavo		Profilo di progetto		Caneletta
	Riparto		Profilo del terreno		

RIP. 0.19
SCA. 0.06

SEZ.NUM. 5

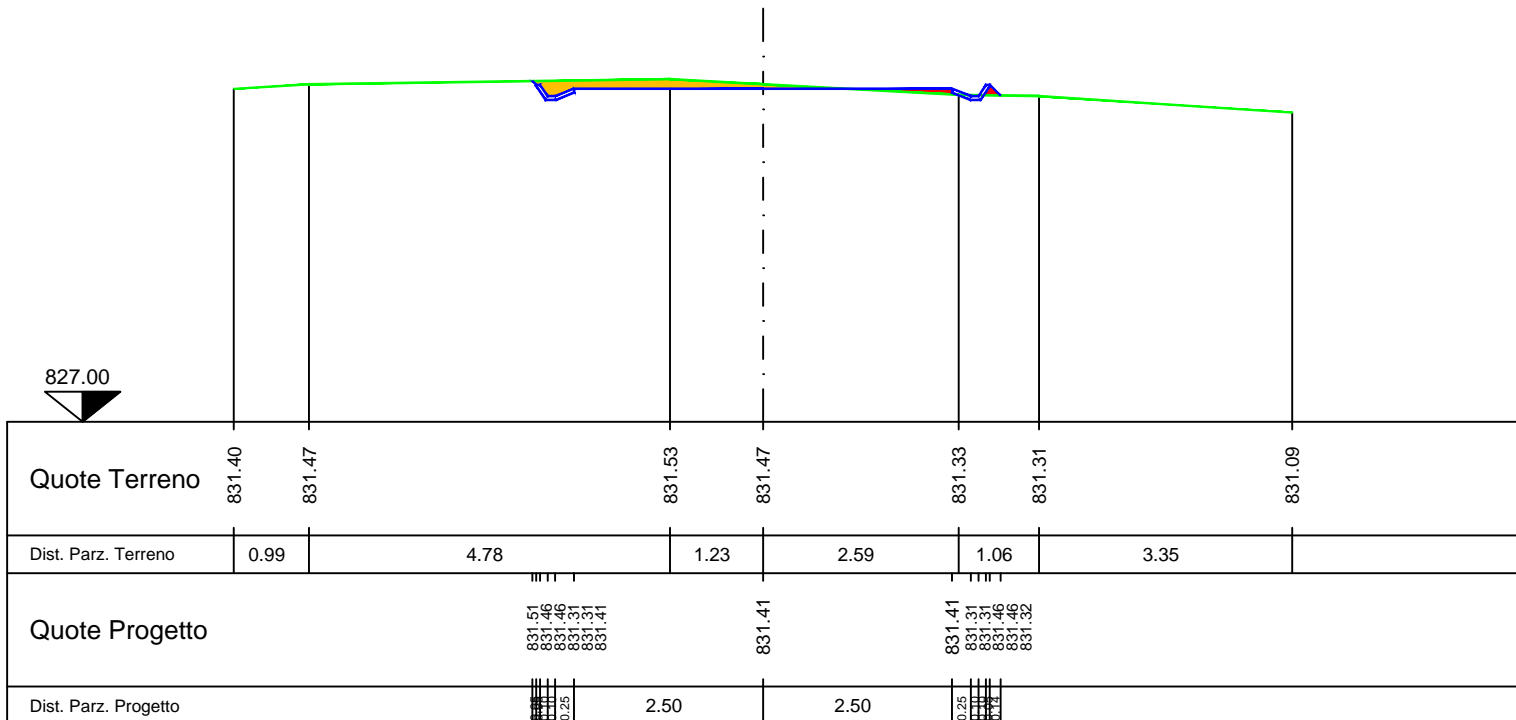
PROGR. 40.00
PARZ. 10.00



RIP. 0.07
SCA. 0.41

SEZ.NUM. 6

PROGR. 50.00
PARZ. 10.00



LEGENDA

Simbolo	Descrizione
	Scavo
	Riparto

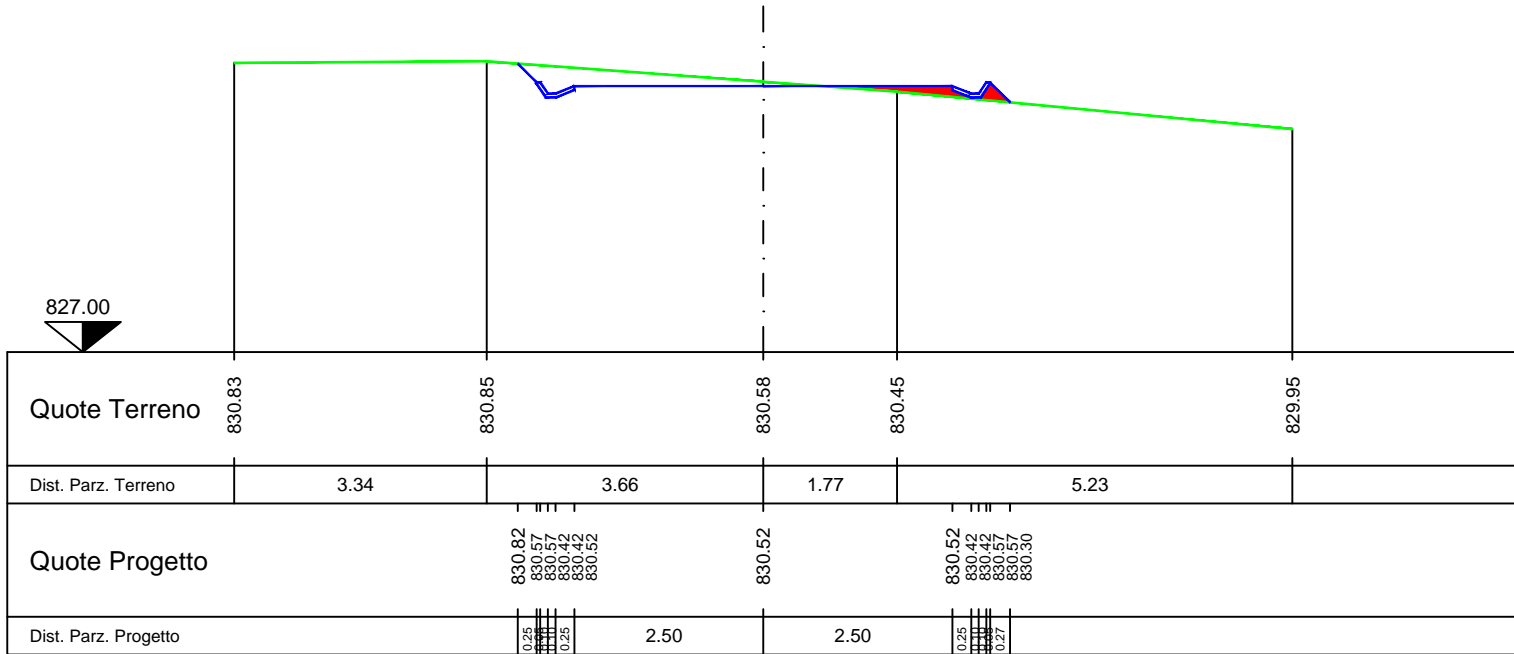
Simbolo	Descrizione
	Profilo di progetto
	Profilo del terreno

Simbolo	Descrizione
	Caneletta

RIP. 0.18
SCA. 0.60

SEZ.NUM. 7

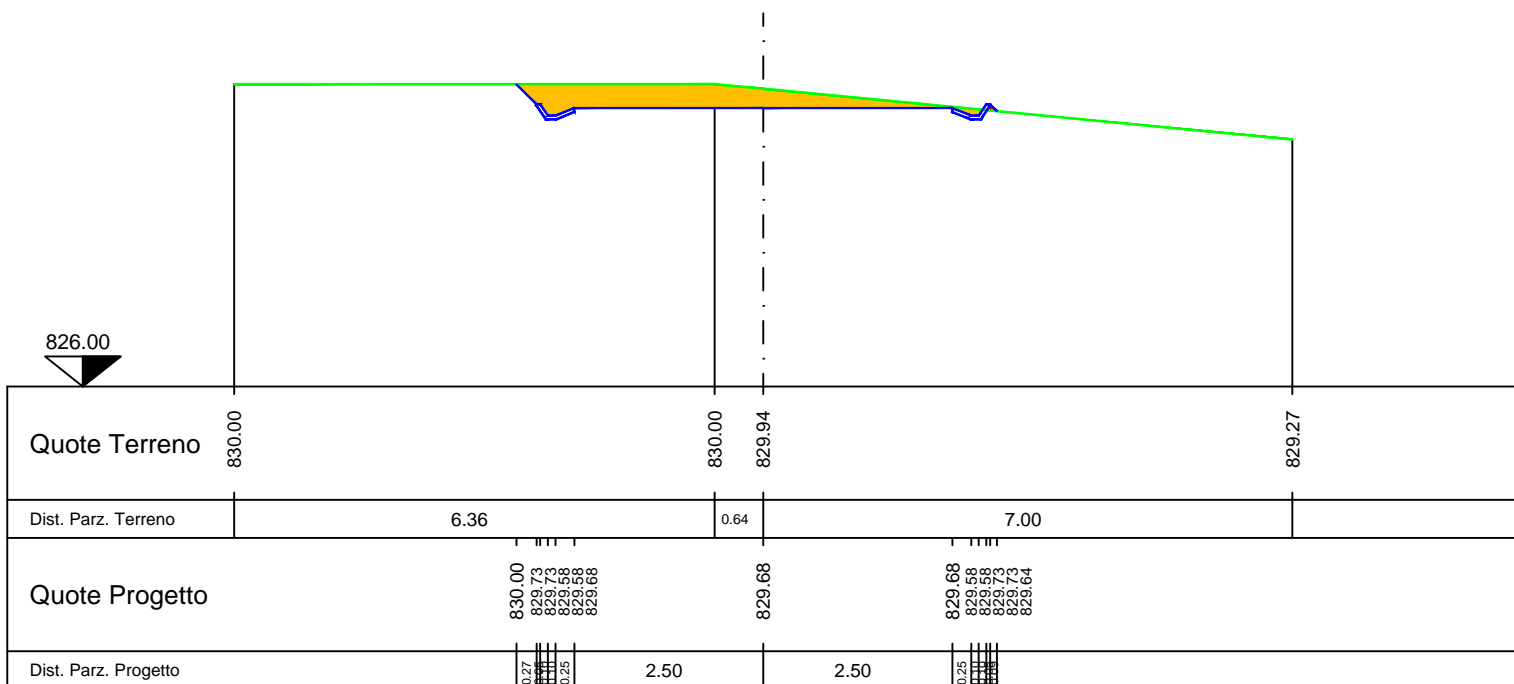
PROGR. 60.00
PARZ. 10.00



RIP. 0.01
SCA. 1.40

SEZ.NUM. 8

PROGR. 70.00
PARZ. 10.00



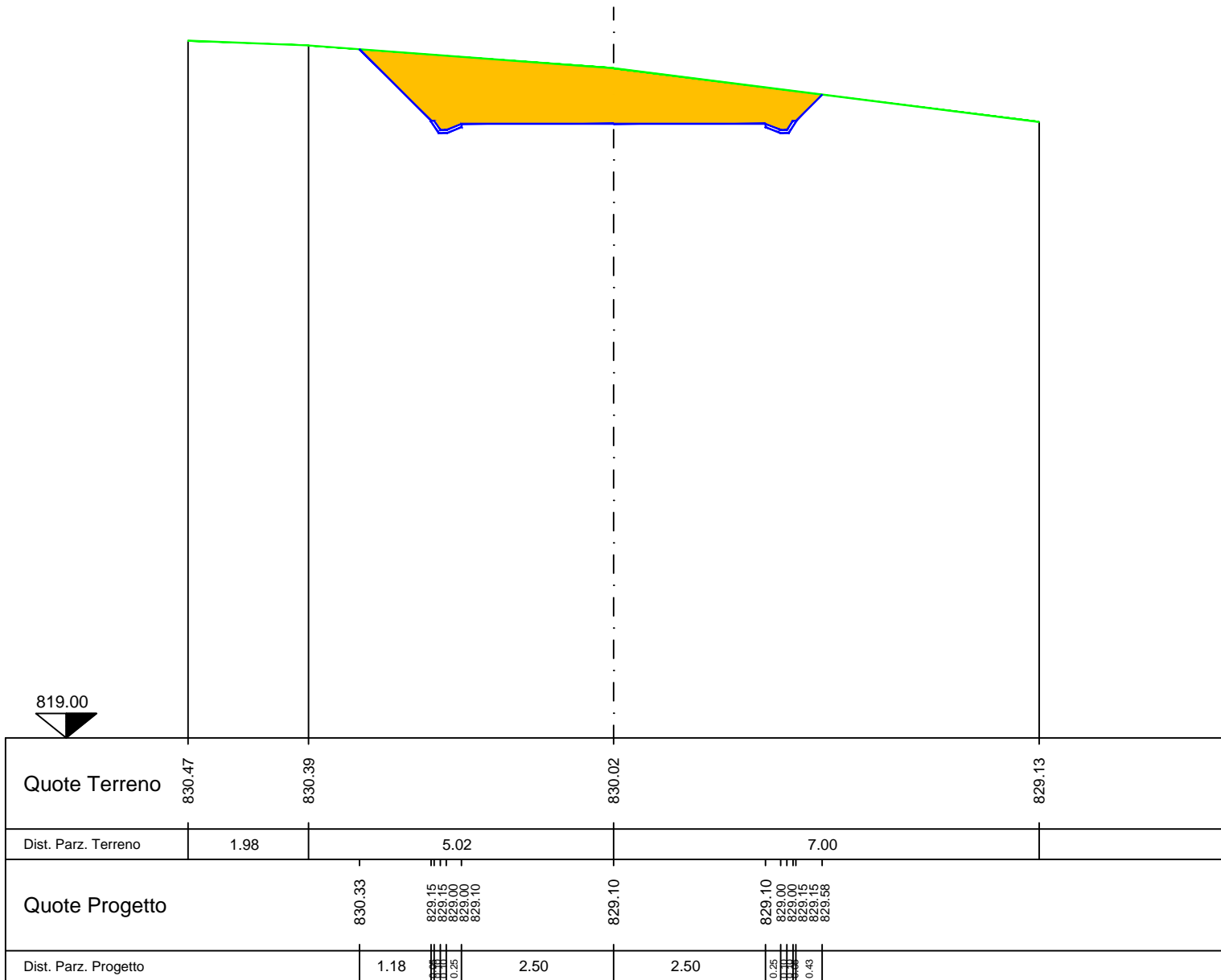
LEGENDA

Simbolo	Descrizione	Simbolo	Descrizione	Simbolo	Descrizione
	Scavo		Profilo di progetto		Caneletta
	Riporto		Profilo del terreno		

RIP. 0.00
SCA. 6.11

SEZ.NUM. 9

PROGR. 77.61
PARZ. 7.61



LEGENDA

Simbolo	Descrizione	Simbolo	Descrizione	Simbolo	Descrizione
	Scavo		Profilo di progetto		Caneletta
	Riparto		Profilo del terreno		