

  
 REGIONE MOLISE

  
 COMUNE DI RICCIA

  
 COMUNE DI CERCEMAGGIORE

  
 PROVINCIA DI CAMPOBASSO

### Progetto definitivo per la realizzazione di un parco eolico da 39,2 MW nel Comune di Riccia (CB) con opere di connessione nel Comune di Cercemaggiore (CB)



Proprietario:



**New green energy s.r.l.**  
 Via Diocleziano, 107  
 cap 80192 Napoli  
 Tel:081-195 66613

Collaboratori:  
 Geol. V. E. Servino  
 Dott. A. Iorio  
 Arch. A. Vella  
 Ing. V. Trionfo  
 Arch. C. Guadagno  
 Dott.ssa M. Mauro  
 Ing. E. Fama

Progettazione:

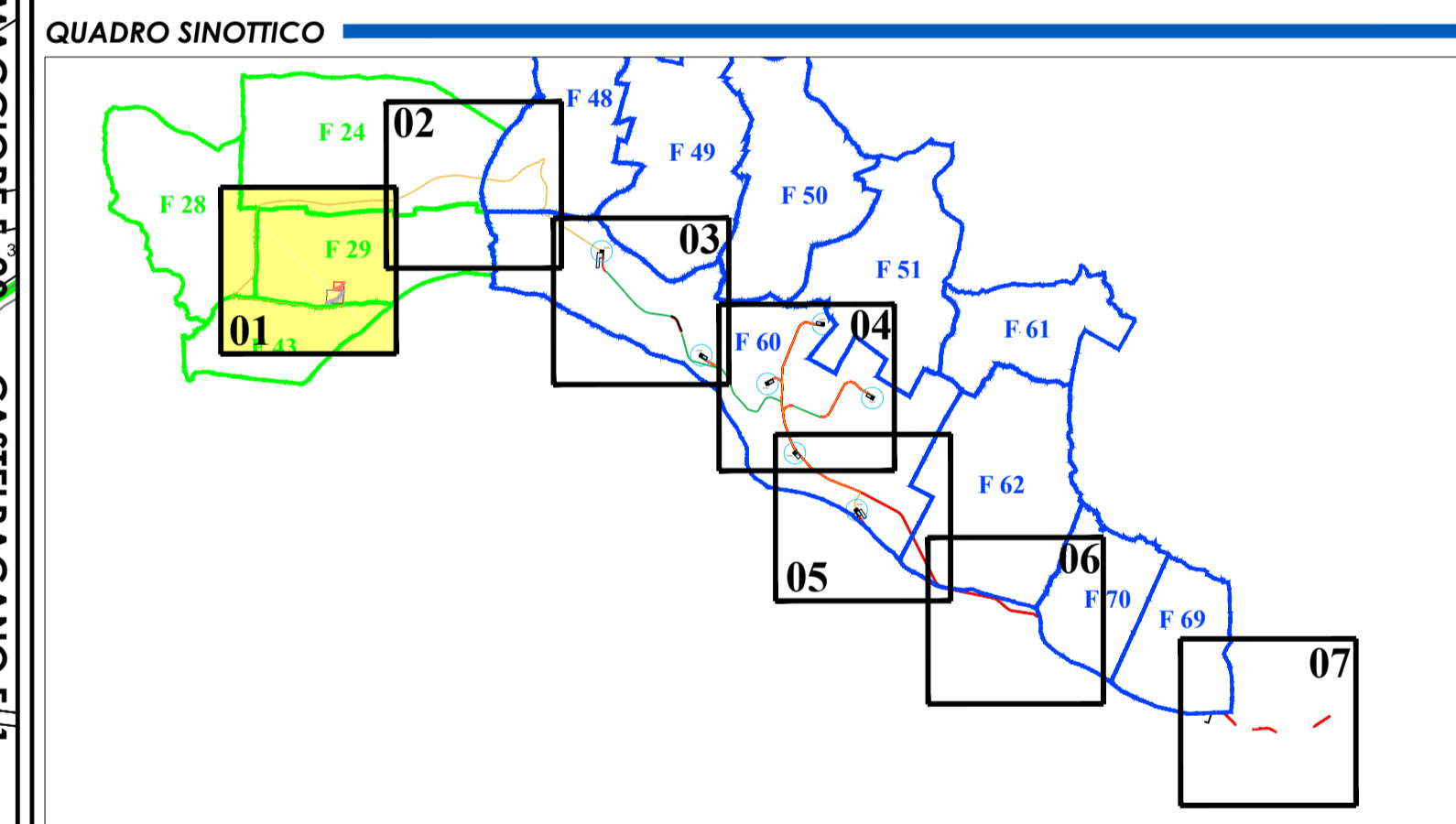


**INSE**  
 Viale Michelangelo, 71  
 80129 Napoli  
 TEL.081 579 7998  
 mail: tecnico.inse@gmail.com







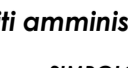
Amministratore:  
 Amm. Francesco Di Masi  
 Ing. Nicola Galdero

Nome Elaborato: **PLANIMETRIA CATASTALE CON API - 01**

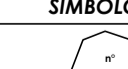



00	Giugno 2021	PRIMA EMISSIONE		INSE s.r.l.	INSE s.r.l.	INSE s.r.l.
Rev.	Data	Oggetto della revisione	Elaborazione	Verifica	Approvazione	
Scale:	1:2.000					
Formato:	A1	Codice Pratica	S216	Codice Elaborato	IS216-PP03-D	



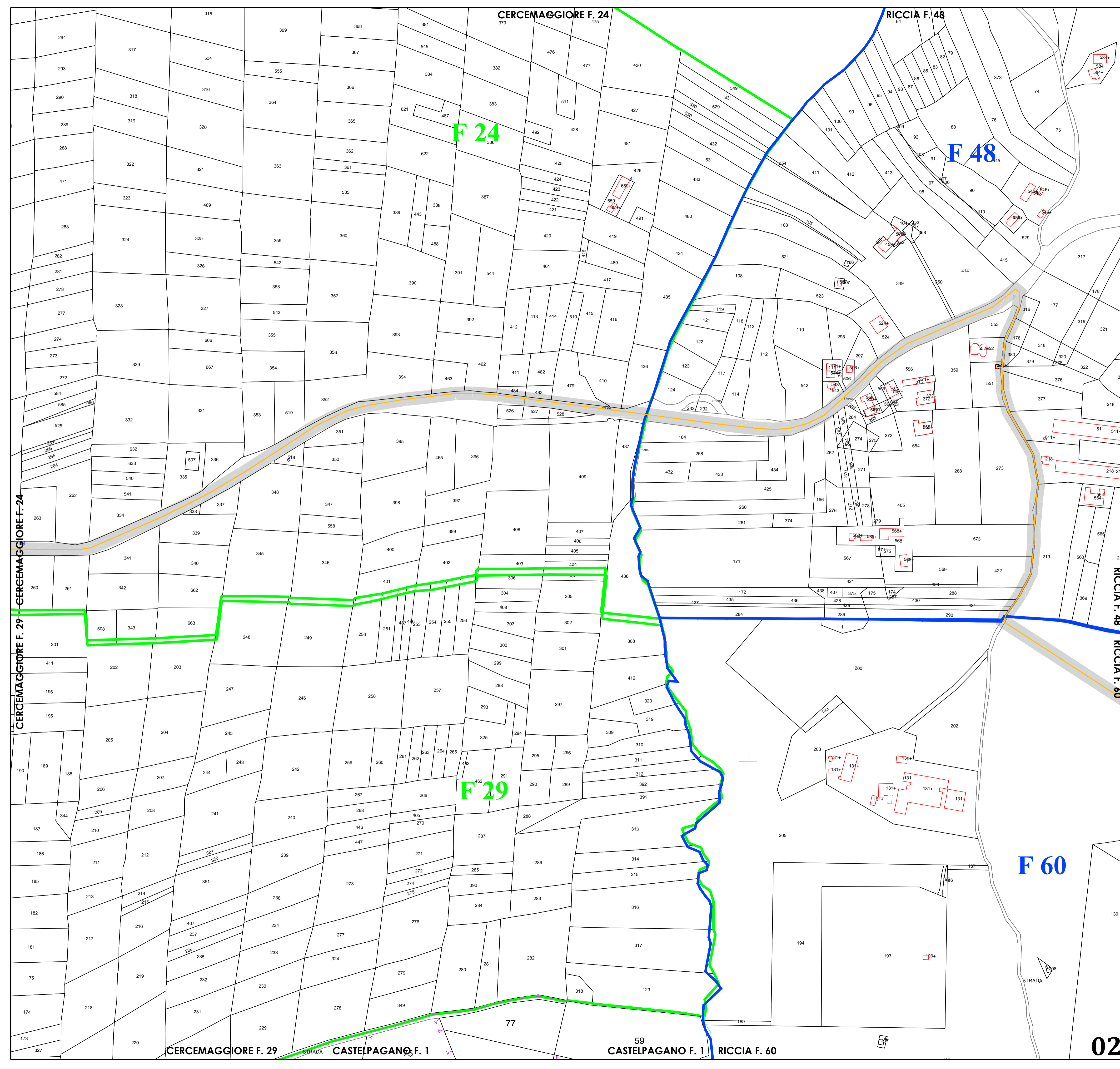
**LEGENDA**

1. Piano particellare	
SIMBOLO	DESCRIZIONE
	Fascia di rispetto, buffer 30 m - Area Potenzialmente Impegnata
	Nuovi tralicci da installare
	Nuovi raccordi aerei
	Elettrodotto esistente
	Tratto di elettrodotto da demolire
	Cavidotto di collegamento MT
	Area potenzialmente impegnata dal vincolo preordinato all'esproprio

2. Limiti amministrativi	
SIMBOLO	DESCRIZIONE
	Indicazione particella catastale
	Confine del foglio catastale del comune di Riccia (Cb)
	Confine del foglio catastale del comune di Cercemaggiore (Cb)
	Confine del foglio catastale del comune di Castelpagano (Bn)





  
 REGIONE MOLISE

  
 COMUNE DI RICCIA

  
 COMUNE DI CERCEMAGGIORE

  
 PROVINCIA DI CAMPOBASSO

### Progetto definitivo per la realizzazione di un parco eolico da 39,2 MW nel Comune di Riccia (CB) con opere di connessione nel Comune di Cercemaggiore (CB)



Proprietà



**New green energy s.r.l.**  
 Via Diocleziano, 107  
 cap 80152 Napoli  
 Tel:081-195 66613

Collaboratori:  
 Geol. V. E. Servino  
 Dott. A. Iorio  
 Arch. A. Vella  
 Ing. V. Trionfo  
 Arch. G. Guadagno  
 Dott.ssa M. Mauro  
 Ing. E. Fama

Progettazione



Viale Michelangelo, 71  
 80129 Napoli  
 TEL.081 579 7998  
 mail: tecnico.inse@gmail.com

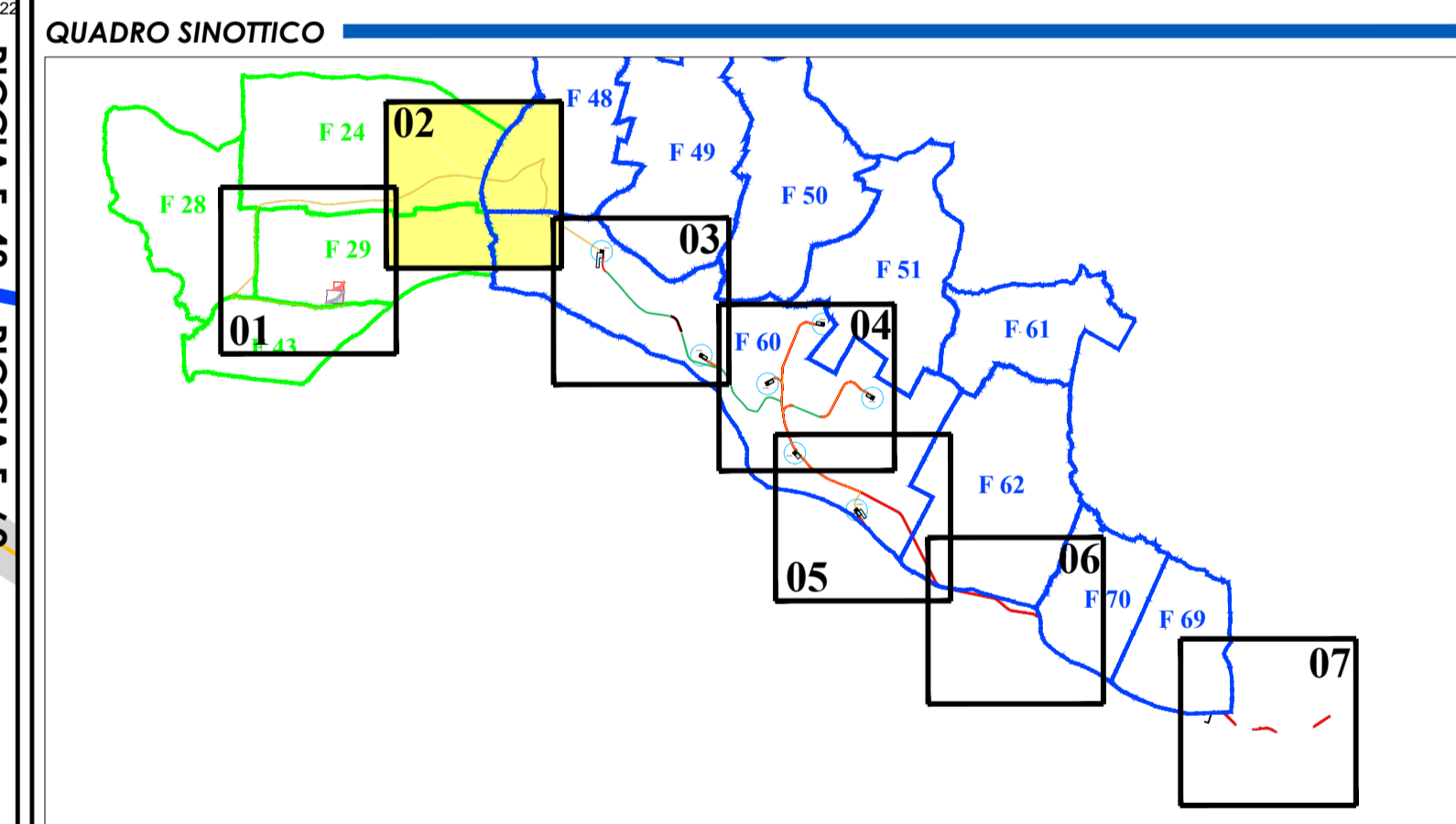
Amministratore:  
 Amm. Francesco Di Masi  
 Ing. Nicola Galdero

Nome Elaborato: **PLANIMETRIA CATASTALE CON API - 02**

Rev.	Data	Oggetto della revisione	Elaborazione	Verifica	Approvazione
00	Giugno 2021	PRIMA EMISSIONE	INSE s.r.l.	INSE s.r.l.	INSE s.r.l.

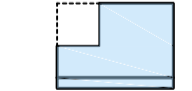




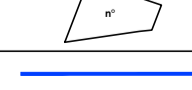



Scala: 1:2.000  
 Formato: **A1**      Codice Pratica: **S216**      Codice Elaborato: **IS216-PPE03-D**




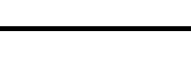


**LEGENDA**

**1. Piano particolare**

SIMBOLO	DESCRIZIONE
	Piazzola di montaggio aerogeneratore - occupazione temporanea
	Area di fondazione - occupazione permanente
	Servizi aerea - diametro 150 mt
	Viabilità di nuova realizzazione
	Viabilità esistente da adeguare
	Cavidotto di collegamento MT
	Area potenzialmente impegnata dal vincolo preordinato all'esproprio

**2. Limiti amministrativi**

SIMBOLO	DESCRIZIONE
	Indicazione particella catastale
	Confine del foglio catastale del comune di Riccia (Cb)
	Confine del foglio catastale del comune di Cercemaggiore (Cb)
	Confine del foglio catastale del comune di Castelpagano (Bn)





Proprietà: **New green energy s.r.l.**  
 Via Diocleziano, 107  
 cap 80129 Napoli  
 Tel:081-195 66613

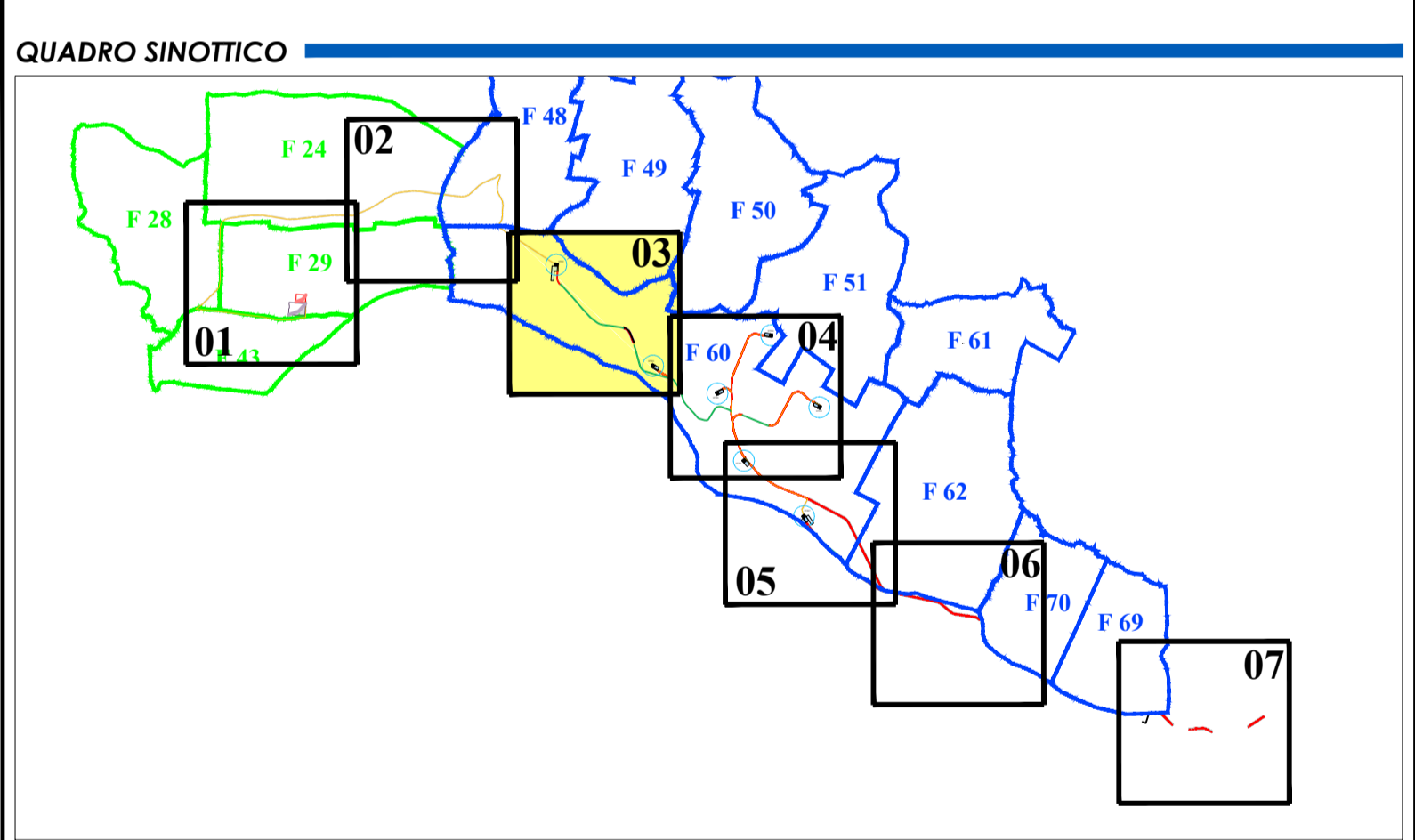
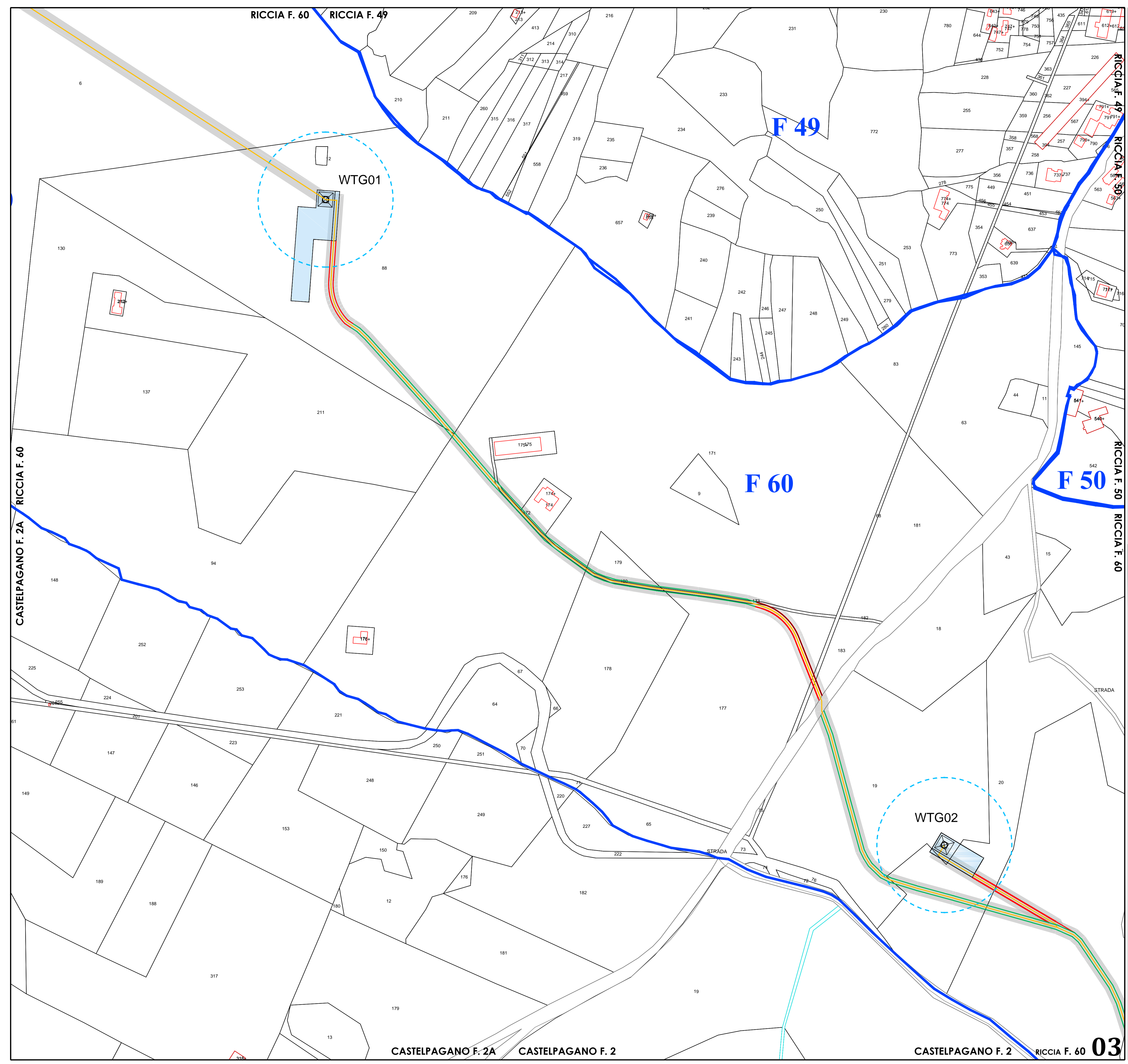
Progettazione: **INSE**  
 Viale Michelangelo, 71  
 80129 Napoli  
 TEL.081 579 7998  
 mail: tecnico.inse@gmail.com

Amministratore:  
 Amm. Francesco Di Masi  
 Ing. Nicola Galdero

Collaboratori:  
 Geol. V. E. Servino  
 Dott. A. Iorio  
 Arch. A. Vella  
 Ing. V. Trionfo  
 Arch. G. Guadagno  
 Dott.ssa M. Mauro  
 Ing. E. Fama'

Nome Elaborato: **PLANIMETRIA CATASTALE CON API - 03**

00	Giugno 2021	PRIMA EMISSIONE		INSE s.r.l.	INSE s.r.l.	INSE s.r.l.	
Rev.	Data	Oggetto della revisione		Elaborazione	Verifica	Approvazione	
Scale:	1:2.000						
Formato:	A1		Codice Pratica	S216		Codice Elaborato	IS216-PPE03-D



**LEGENDA**


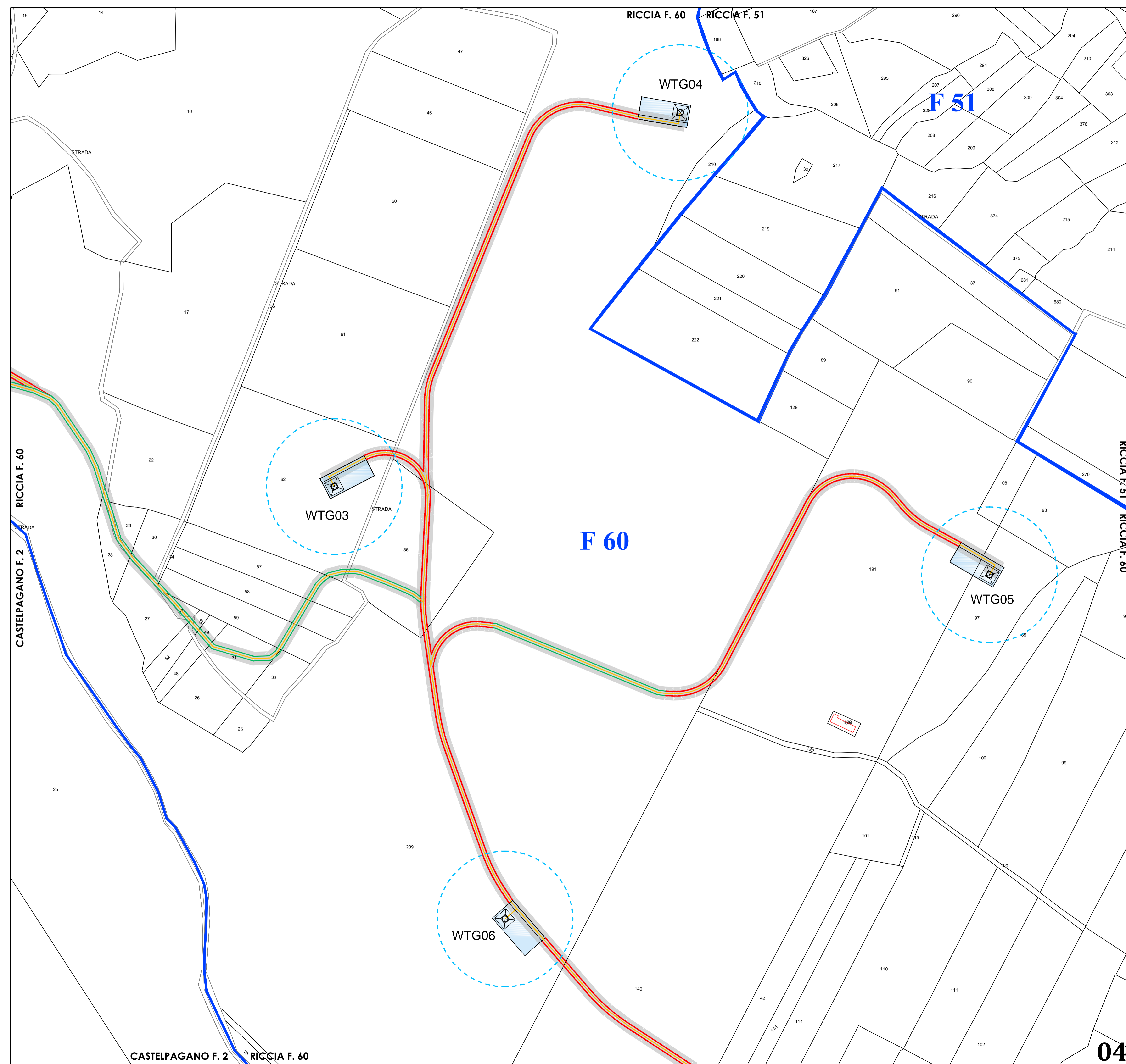
**1. Piano particolare**

SIMBOLO	DESCRIZIONE
	Piazzola di montaggio aerogeneratore - occupazione temporanea
	Area di fondazione - occupazione permanente
	Servitù aerea - diametro 150 mt
	Viabilità di nuova realizzazione
	Viabilità esistente da adeguare
	Cavidotto di collegamento MT
	Area potenzialmente impegnata dal vincolo preordinato all'esproprio

**2. Limiti amministrativi**

SIMBOLO	DESCRIZIONE
	Indicazione particella catastale
	Confine del foglio catastale del comune di Riccia (Cb)
	Confine del foglio catastale del comune di Cercemaggiore (Cb)
	Confine del foglio catastale del comune di Castelpagano (Bn)





**Progetto definitivo per la realizzazione di un parco eolico da 39,2 MW nel Comune di Riccia (CB) con opere di connessione nel Comune di Cercemaggiore (CB)**

**Proprietà:** **New green energy s.r.l.**  
 Via Diocleziano, 107  
 cap 80129 Napoli  
 Tel 081-195 66613

**Progettazione:** **INSE** *ingegneria & servizi*  
 Viale Michelangelo, 71  
 80129 Napoli  
 TEL 081 579 7998  
 mail: tecnico.inse@gmail.com

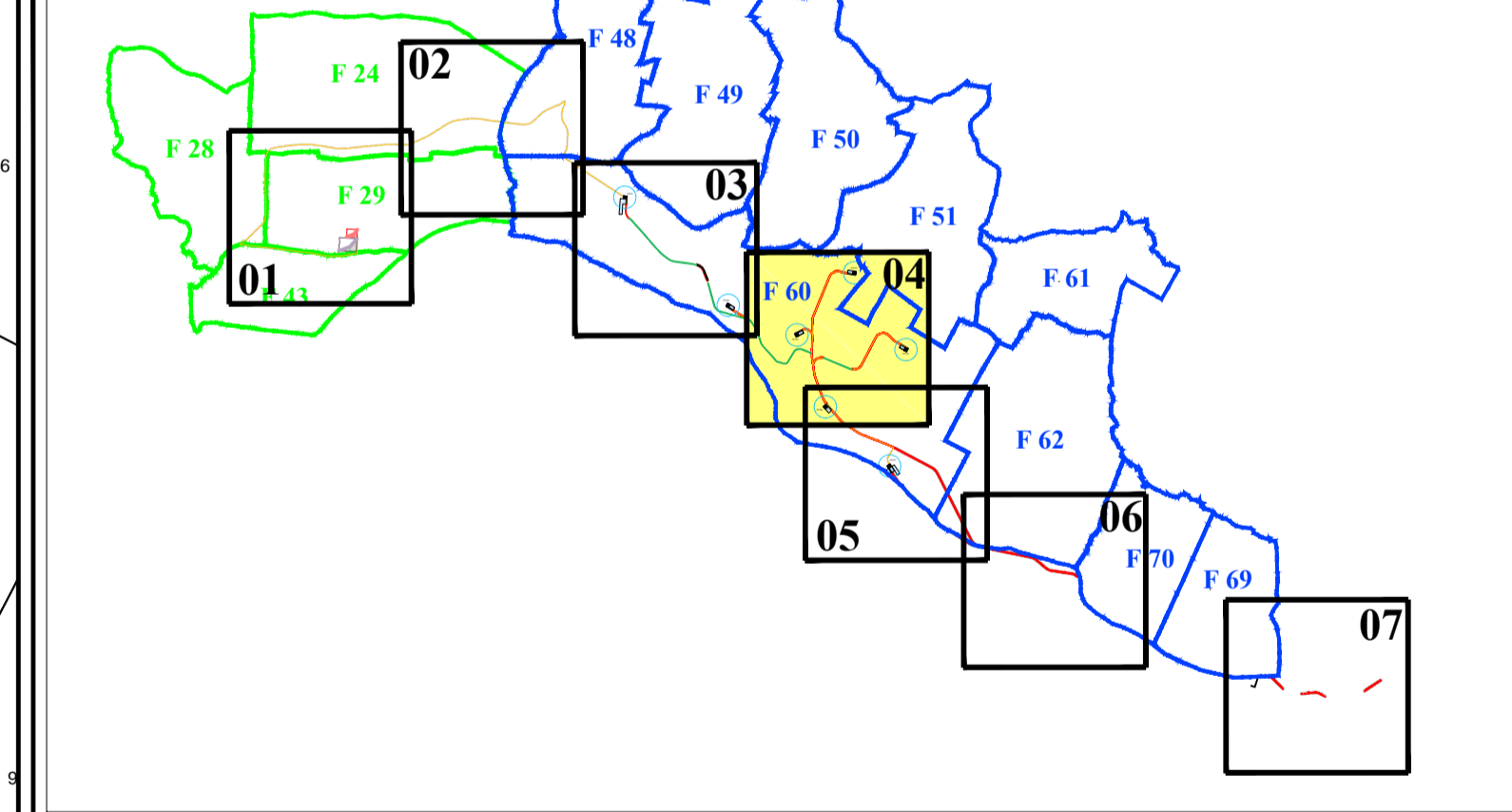
**Amministratore:** Francesco Di Masi  
**Ingegnere:** Nicola Galdero

**Collaboratori:**  
 Geol. V. E. Servino  
 Dott. A. Iorio  
 Arch. A. Vella  
 Ing. V. Trionfo  
 Arch. G. Guadagno  
 Dott.ssa M. Mauro  
 Ing. E. Fama'

**Nome Elaborato:** **PLANIMETRIA CATASTALE CON API - 04**

00	Giugno 2021	PRIMA EMISSIONE		INSE s.r.l.	INSE s.r.l.	INSE s.r.l.
Rev.	Data	Oggetto della revisione	17370	Elaborazione	Verifica	Approvazione
Scale:	1:2.000					
Formato:	A1	Codice Pratica	S216	Codice Elaborato	IS216-PPE03-D	


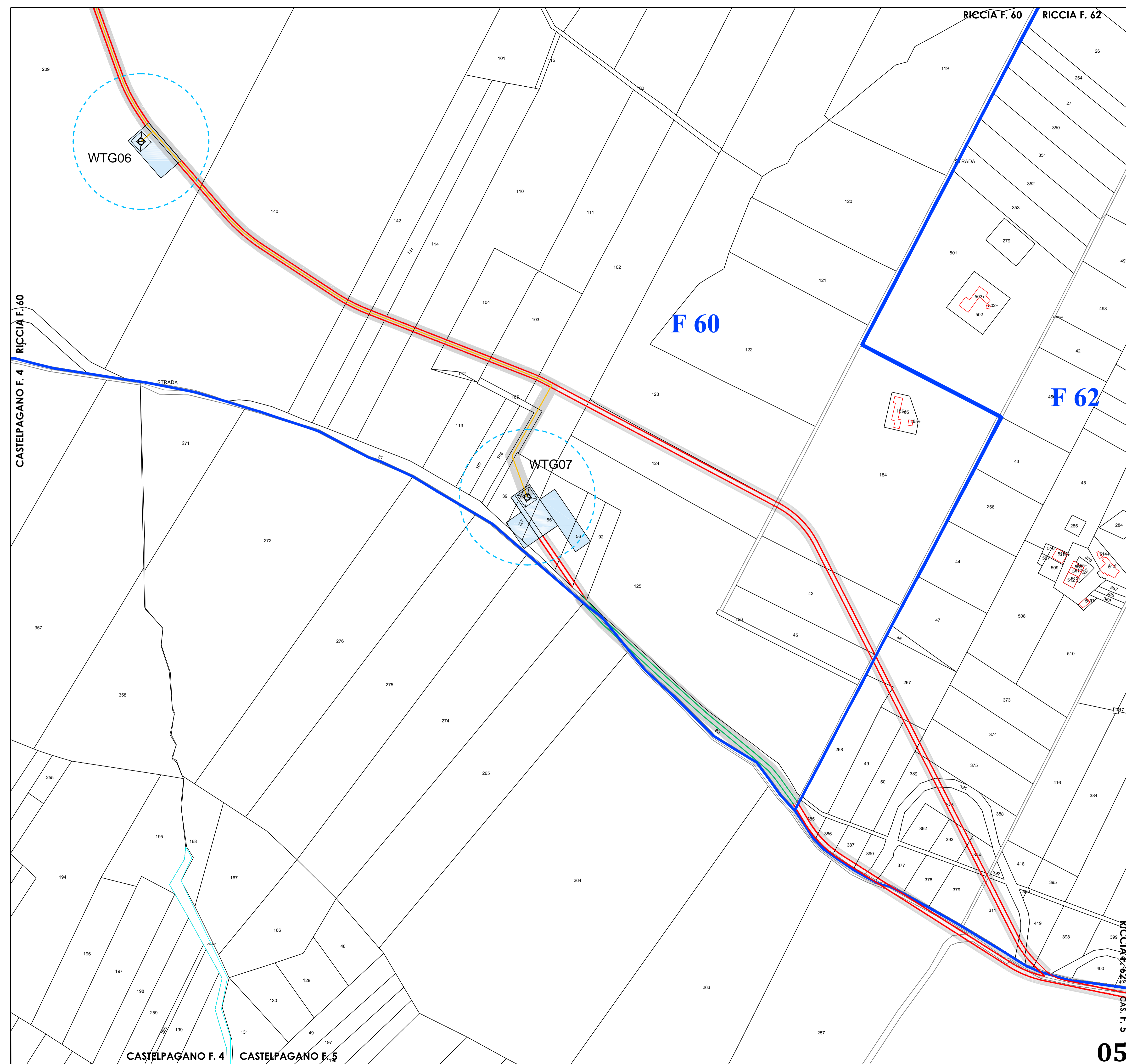
**QUADRO SINOTTICO**



**LEGENDA**

1. Piano particellare	
SIMBOLO	DESCRIZIONE
	Piazzola di montaggio aerogeneratore - occupazione temporanea
	Area di fondazione - occupazione permanente
	Servitù aerea - diametro 150 mt
	Viabilità di nuova realizzazione
	Viabilità esistente da adeguare
	Cavidotto di collegamento MT
	Area potenzialmente impegnata dal vincolo preordinato all'esproprio
2. Limiti amministrativi	
SIMBOLO	DESCRIZIONE
	Indicazione particella catastale
	Confine del foglio catastale del comune di Riccia (Cb)
	Confine del foglio catastale del comune di Cercemaggiore (Cb)
	Confine del foglio catastale del comune di Castelpagano (Bn)





**Progetto definitivo per la realizzazione di un parco eolico da 39,2 MW nel Comune di Riccia (CB) con opere di connessione nel Comune di Cercemaggiore (CB)**



**Proprietario:** New green energy s.r.l.  
 Via Diocleziano, 107  
 cap 80129 Napoli  
 Tel:081-195 66613

**Progettazione:** INSE  
 Viale Michelangelo, 71  
 80129 Napoli  
 TEL.081 579 7998  
 mail: tecnico.inse@gmail.com

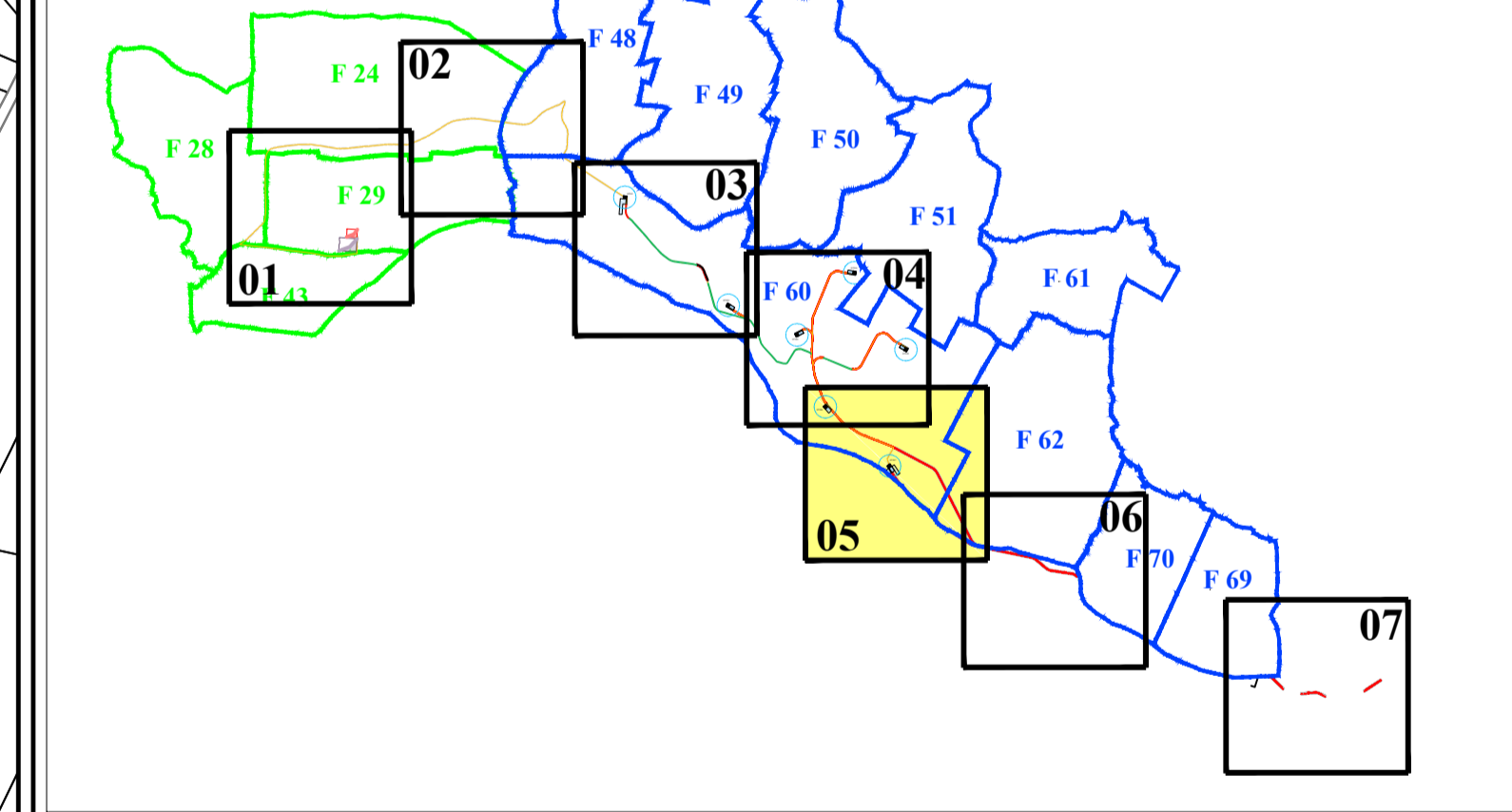
**Amministratore:** Francesco Di Masi  
 Ing. Nicola Galdero

**Collaboratori:**  
 Geol. V. E. Servino  
 Dott. A. Iorio  
 Arch. A. Vella  
 Ing. V. Trionfo  
 Arch. G. Guadagno  
 Dott.ssa M. Mauro  
 Ing. E. Fama'

**Nome Elaborato:** PLANIMETRIA CATASTALE CON API - 05

00	Giugno 2021	PRIMA EMISSIONE	INSE s.r.l.	INSE s.r.l.	INSE s.r.l.
Rev.	Data	Oggetto della revisione	Elaborazione	Verifica	Approvazione
Scale:	1:2.000				
Formato:	A1	Codice Pratica	S216	Codice Elaborato	IS216-PPE03-D

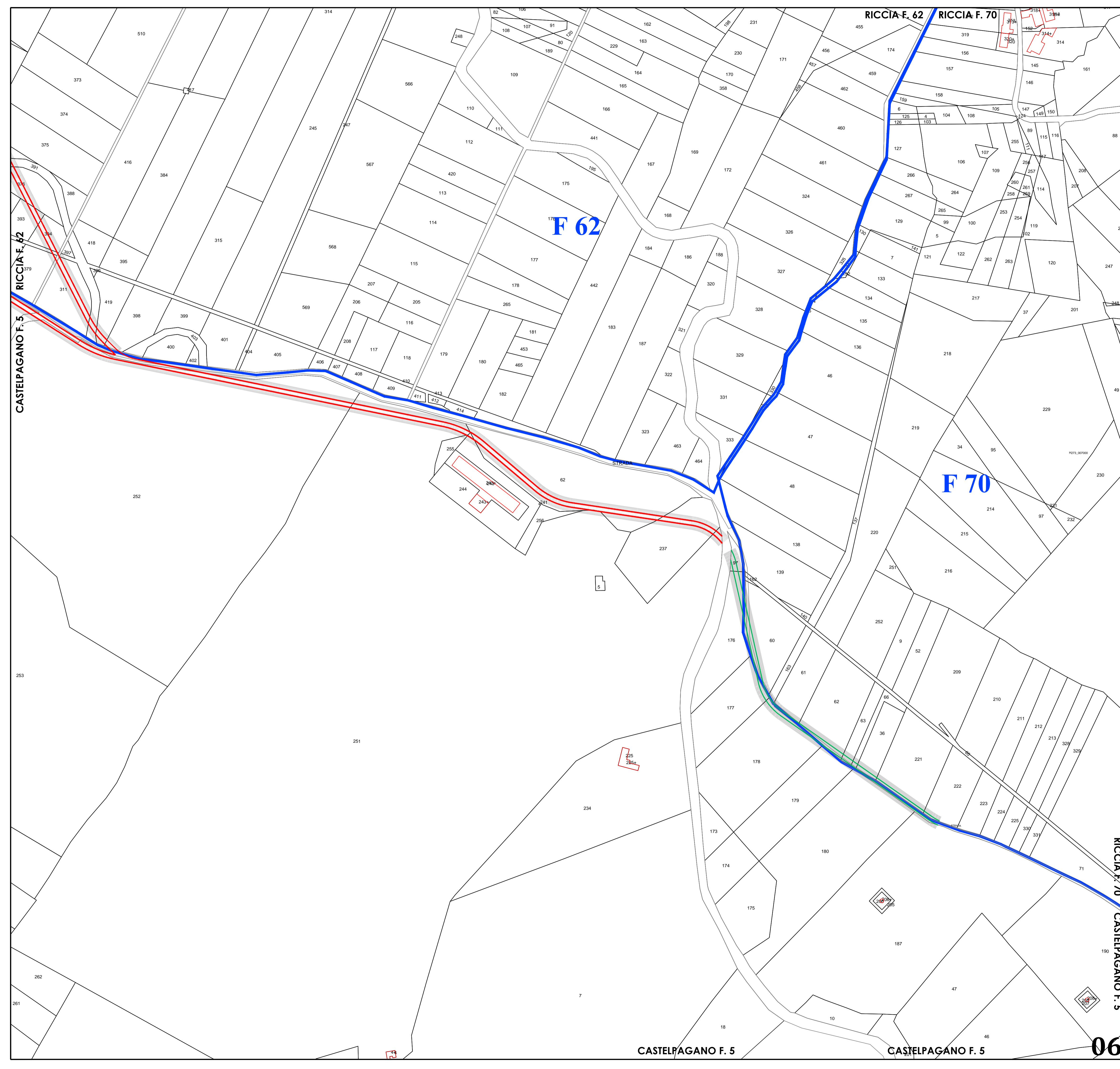
**QUADRO SINOTTICO**



**LEGENDA**

1. Piano particellare	
SIMBOLO	DESCRIZIONE
	Piazzola di montaggio aerogeneratore - occupazione temporanea
	Area di fondazione - occupazione permanente
	Servitù aerea - diametro 150 mt
	Viabilità di nuova realizzazione
	Viabilità esistente da adeguare
	Cavidotto di collegamento MT
	Area potenzialmente impegnata dal vincolo preordinato all'esproprio
2. Limiti amministrativi	
SIMBOLO	DESCRIZIONE
	Indicazione particella catastale
	Confine del foglio catastale del comune di Riccia (Cb)
	Confine del foglio catastale del comune di Cercemaggiore (Cb)
	Confine del foglio catastale del comune di Castelpagano (Bn)





Proprietario: New green energy s.r.l.  
Via Diocleziano, 107  
cap 80152 Napoli  
Tel: 081-195 66613

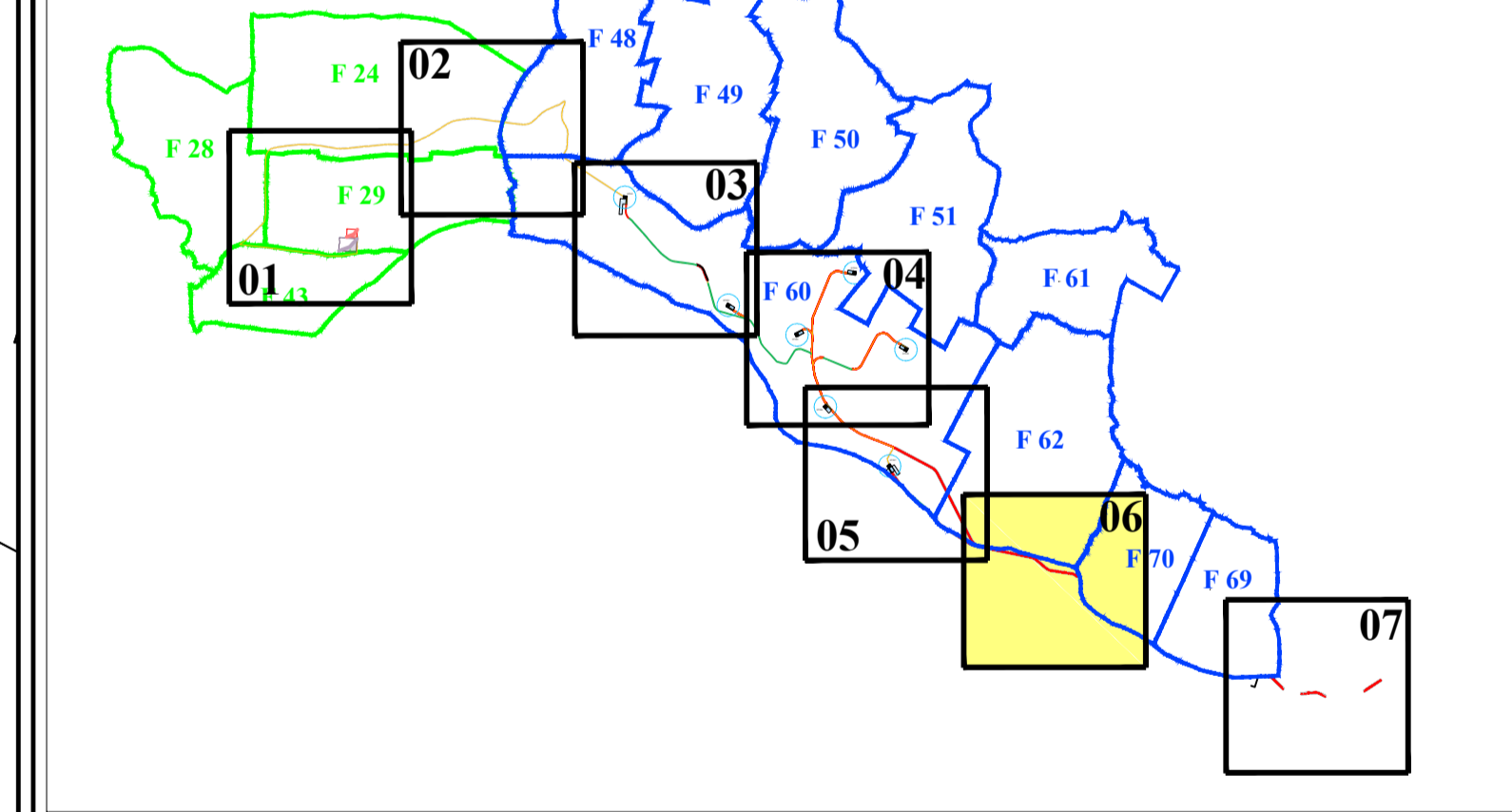
Progettazione: Viale Michelangelo, 71  
80129 Napoli  
TEL 081 579 7998  
mail: tecnico.inse@gmail.com

Collaboratori:  
Geol. V. E. Servino  
Dott. A. Iorio  
Arch. A. Vella  
Ing. V. Trionfo  
Arch. G. Guadagno  
Dott.ssa M. Mauro  
Ing. E. Fama

Nome Elaborato: **PLANIMETRIA CATASTALE CON API - 06**

00	Giugno 2021	PRIMA EMISSIONE		INSE s.r.l.	INSE s.r.l.	INSE s.r.l.	
Rev.	Data	Oggetto della revisione		Elaborazione	Verifica	Approvazione	
Scale:	1:2.000						
Formato:	A1		Codice Pratica	S216		Codice Elaborato	IS216-PP03-D

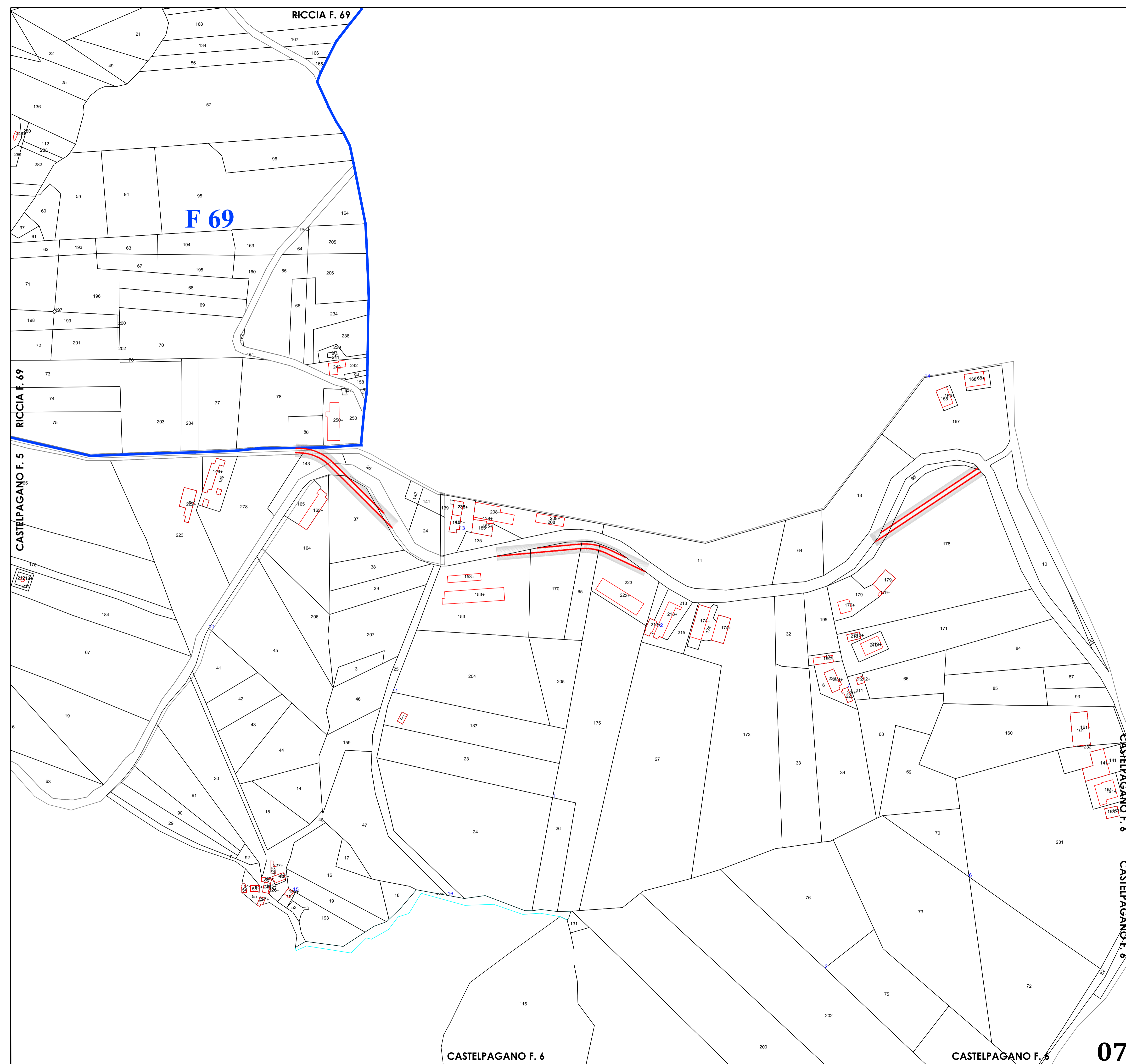
**QUADRO SINOTTICO**



**LEGENDA**


1. Piano particolare	
SIMBOLO	DESCRIZIONE
	Piazzola di montaggio aerogeneratore - occupazione temporanea
	Area di fondazione - occupazione permanente
	Servitù aerea - diametro 150 mt
	Viabilità di nuova realizzazione
	Viabilità esistente da adeguare
	Cavidotto di collegamento MT
	Area potenzialmente impegnata dal vincolo preordinato all'esproprio
2. Limiti amministrativi	
SIMBOLO	DESCRIZIONE
	Indicazione particella catastale
	Confine del foglio catastale del comune di Riccia (Cb)
	Confine del foglio catastale del comune di Cercemaggiore (Cb)
	Confine del foglio catastale del comune di Castelpagano (Bn)






**Progetto definitivo per la realizzazione di un parco eolico da 39,2 MW nel Comune di Riccia (CB) con opere di connessione nel Comune di Cercemaggiore (CB)**



**Proprietario:**  
 **New green energy s.r.l.**  
 Via Diocleziano, 107  
 cap 80129 Napoli  
 Tel:081-195 66613

**Progettazione:**  
 **INSE**  
 Viale Michelangelo, 71  
 80129 Napoli  
 TEL.081 579 7998  
 mail: tecnico.inse@gmail.com

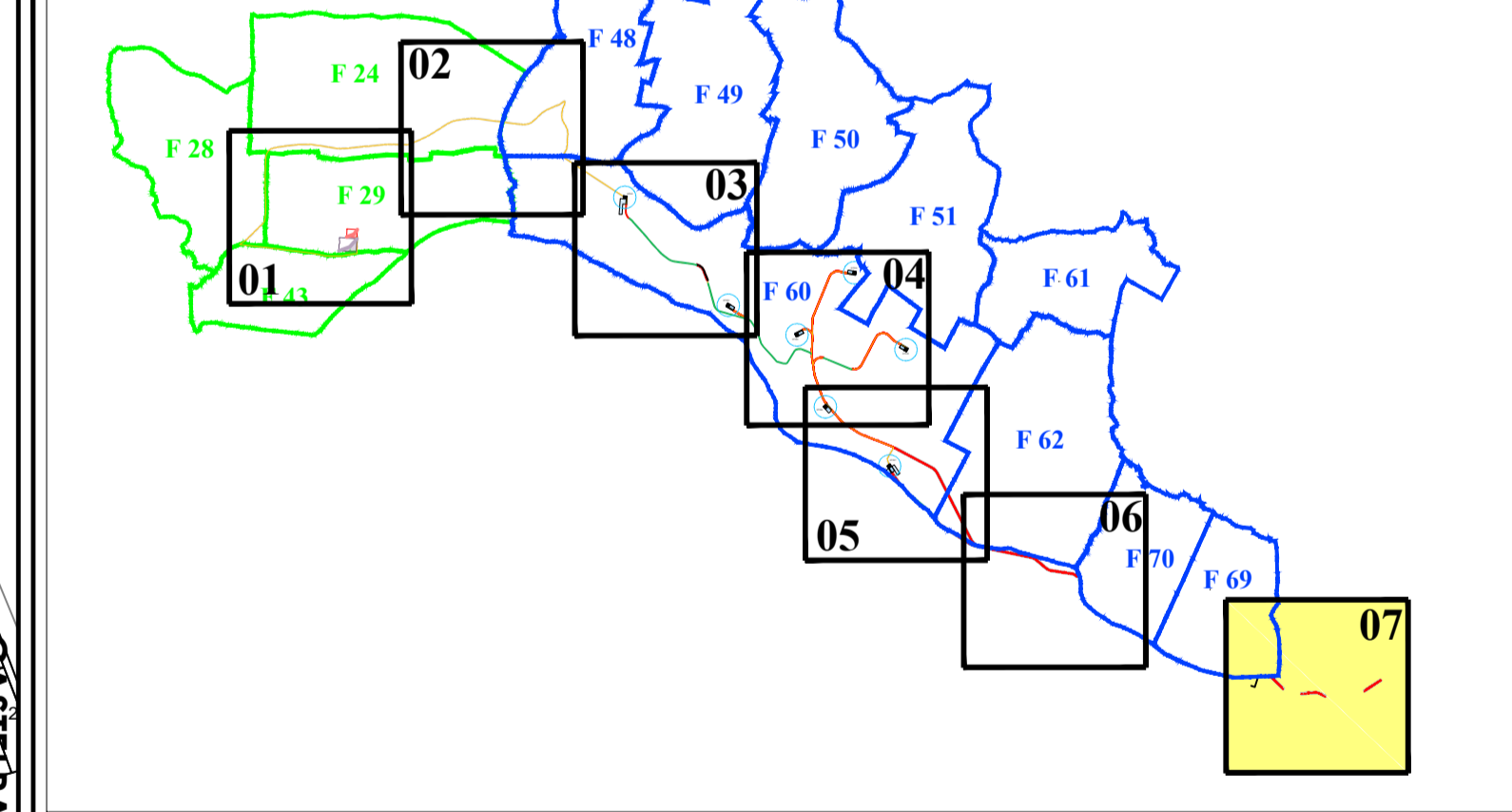
**Collaboratori:**  
 Geol. V. E. Servino  
 Dott. A. Iorio  
 Arch. A. Vella  
 Ing. V. Trionfo  
 Arch. G. Guadagno  
 Dott.ssa M. Mauro  
 Ing. E. Fama

**Amministratore:**  
 Amm. Francesco Di Masi  
 Ing. Nicola Galdero

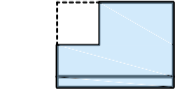




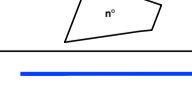





**Elaborato:** Nome Elaborato: **PLANIMETRIA CATASTALE CON API - 07**

00	Giugno 2021	PRIMA EMISSIONE	INSE s.r.l.	INSE s.r.l.	INSE s.r.l.
Rev.	Data	Oggetto della revisione	Elaborazione	Verifica	Approvazione
Scale:	1:2.000				
Formato:	A1		Codice Pratica: S216	Codice Elaborato: IS216-PP03-D	

**QUADRO SINOTTICO**



**LEGENDA**

1. Piano particellare	
SIMBOLO	DESCRIZIONE
	Piazzola di montaggio aerogeneratore - occupazione temporanea
	Area di fondazione - occupazione permanente
	Servitù aerea - diametro 150 mt
	Viabilità di nuova realizzazione
	Viabilità esistente da adeguare
	Cavidotto di collegamento MT
	Area potenzialmente impegnata dal vincolo preordinato all'esproprio
2. Limiti amministrativi	
SIMBOLO	DESCRIZIONE
	Indicazione particella catastale
	Confine del foglio catastale del comune di Riccia (Cb)
	Confine del foglio catastale del comune di Cercemaggiore (Cb)
	Confine del foglio catastale del comune di Castelpagano (Bn)