






Progetto definitivo per la realizzazione di un parco eolico da 39,2 MW nel Comune di Riccia (CB) con opere di connessione nel Comune di Cerce maggio re (CB)



Proprietario

New green energy s.r.l.
Via Diocleziano, 107
cap 80125 Napoli
Tel.081-195-66613

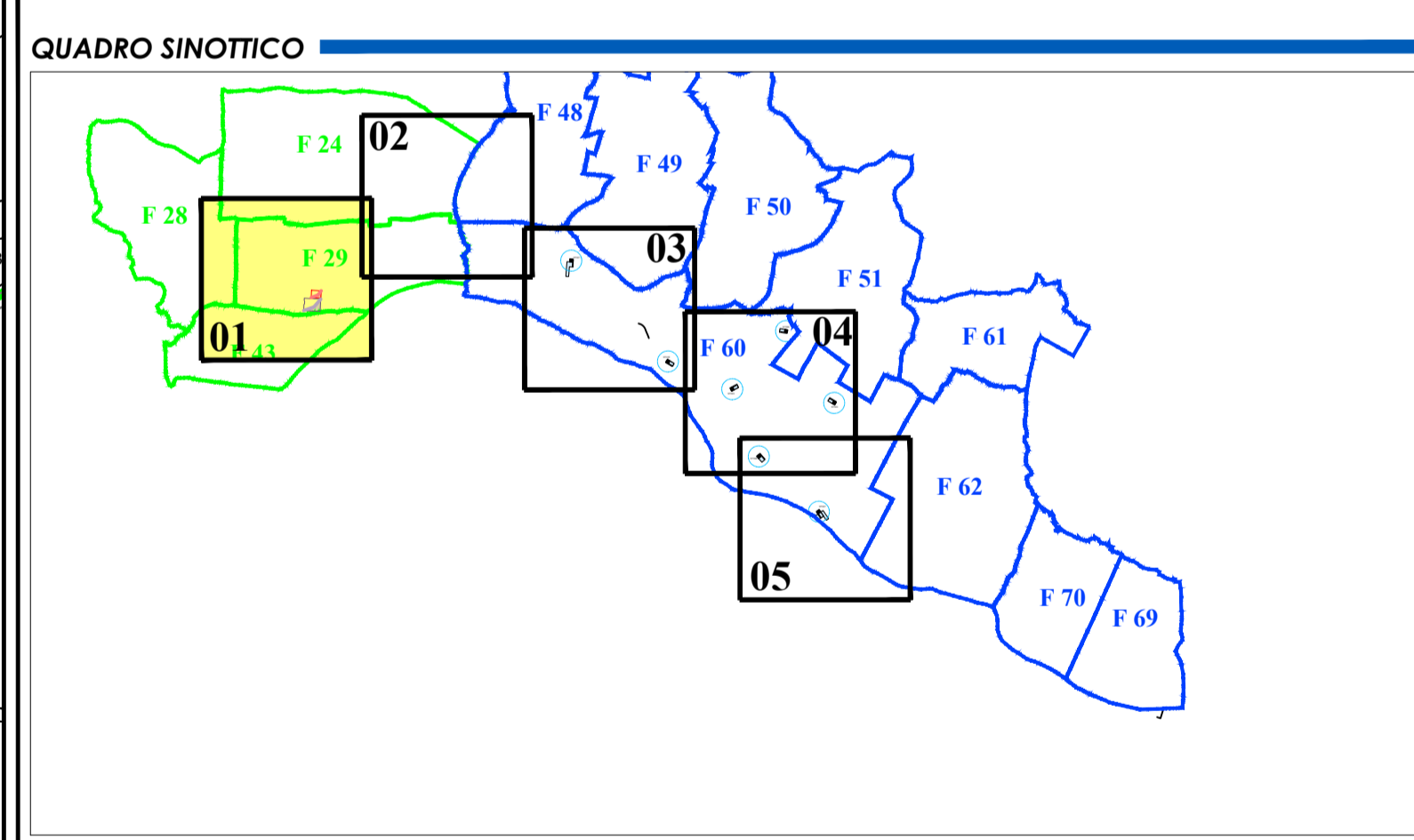
Progettazione

INSE
Viale Michelangelo, 71
80129 Napoli
TEL.081 579 7998
mail: tecnico.inse@gmail.com

Nome Elaborato:

PLANIMERIA CATASTALE CAVIDOTTI E STAZIONI ELETTRICHE 1 di 5

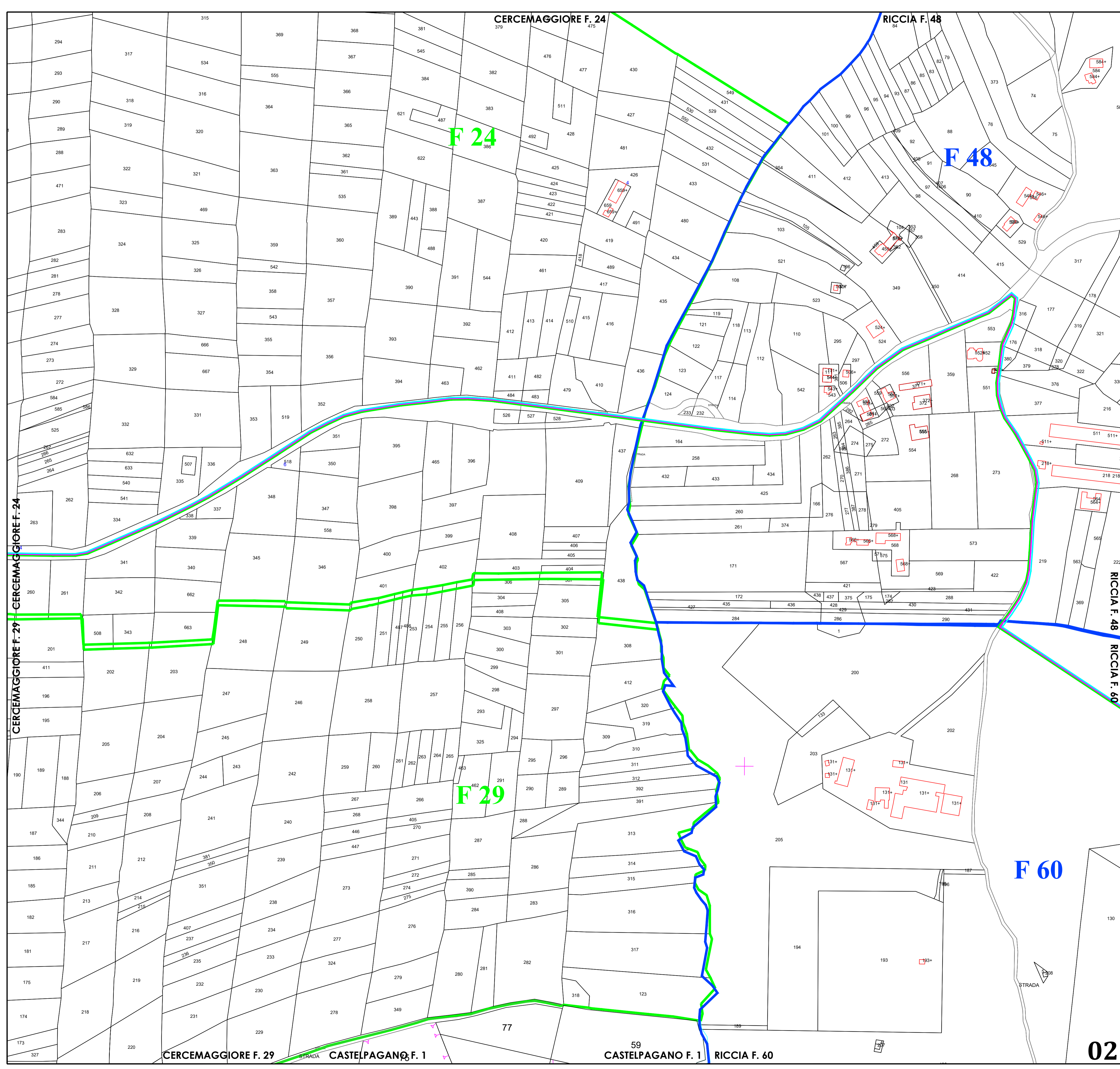
00	Giugno 2021	PRIMA EMISSIONE			
Rev.	Data	Oggetto della revisione			
Scala:	1:2.000				
Formato:	A1		Codice Elaborato	M216-EU06-D	



LEGENDA

1. Progetto	
SIMBOLO	DESCRIZIONE
	Nuovi tralicci da installare
	Nuovi raccordi aerei
	Cavidotto MT 30 kV (WTG 04 - WTG 02 - WTG 01 - SE 30/150 kV)
	Cavidotto MT 30 kV (WTG 05 - WTG 03 - SE 30/150 kV)
	Cavidotto MT 30 kV (WTG 07 - WTG 06 - SE 30/150 kV)
	Traffo di elettrodotta da demolire
	Cavidotto di collegamento MT

2. Limiti amministrativi	
SIMBOLO	DESCRIZIONE
	Indicazione particella catastale
	Confine del foglio catastale del comune di Riccia (Cb)
	Confine del foglio catastale del comune di Cerce maggio re (CB)
	Confine del foglio catastale del comune di Castelpagano (Bn)



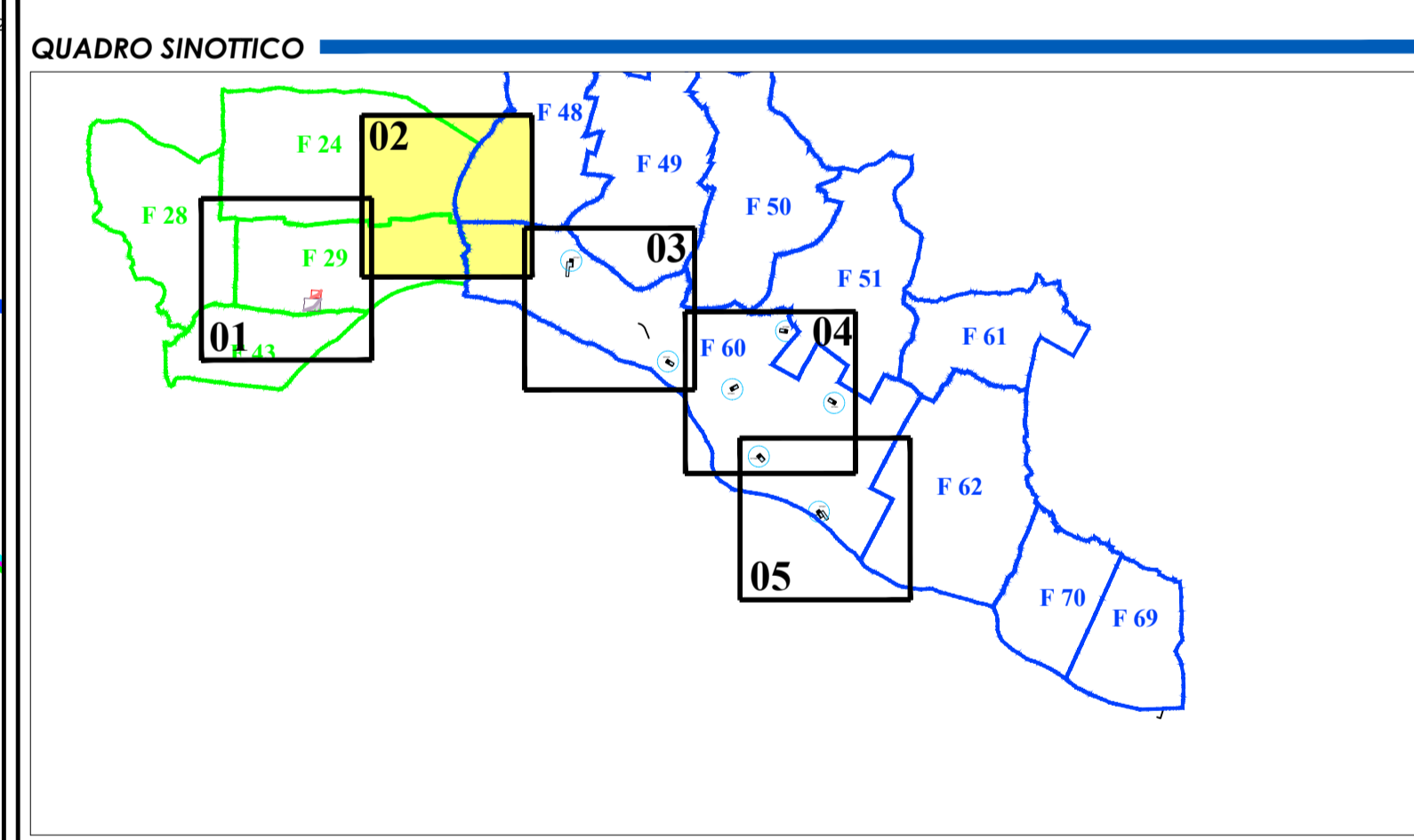












Progetto definitivo per la realizzazione di un parco eolico da 39,2 MW nel Comune di Riccia (CB) con opere di connessione nel Comune di Cercemaggiore (CB)







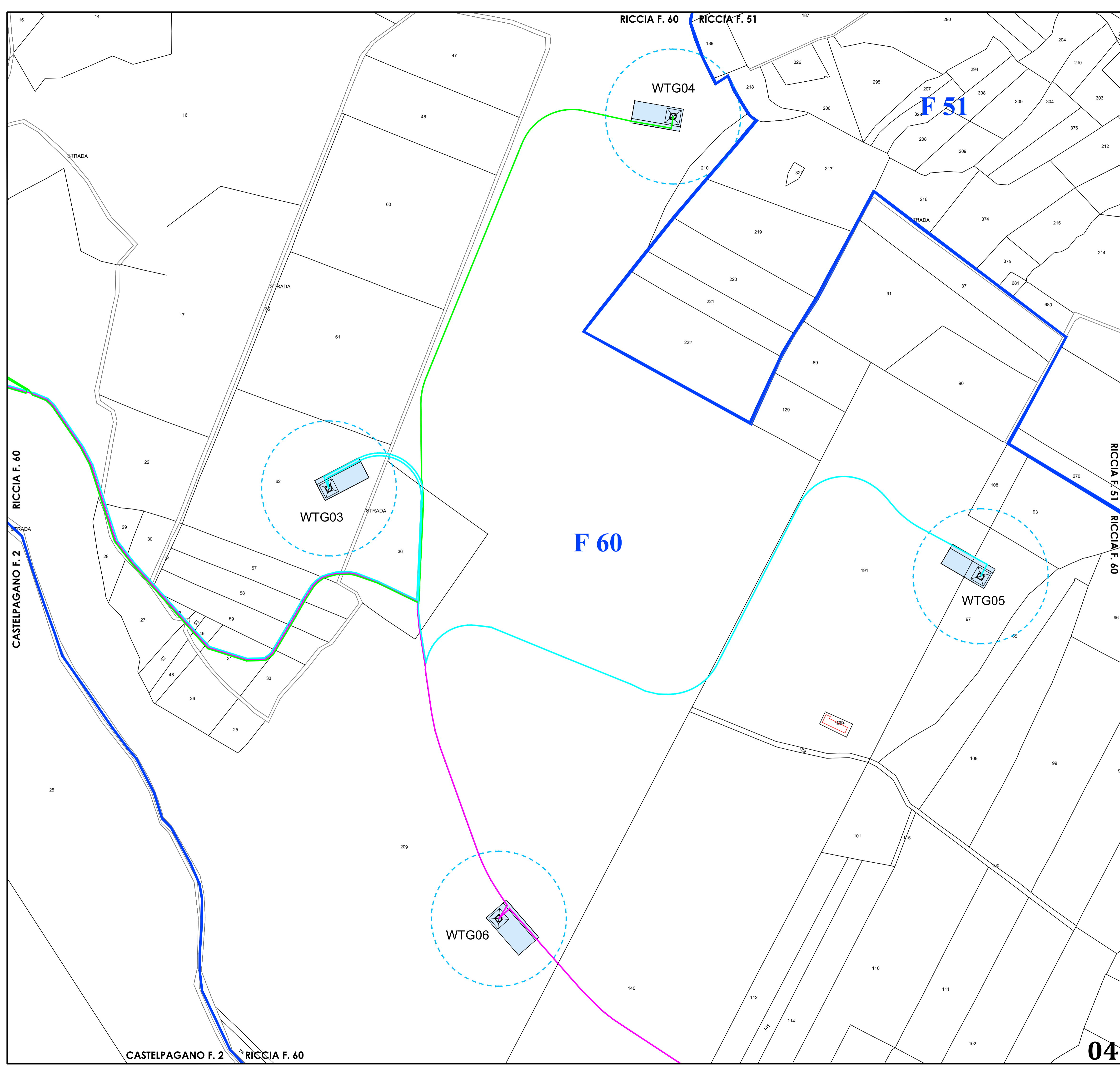
Proprietario	New green energy s.r.l. Via Diocleziano, 107 cap 80125 Napoli Tel.081-195-66613		
Progettazione	 Viale Michelangelo, 71 80129 Napoli TEL.081 579 7998 mail: tecnico.inse@gmail.com		Collaboratori: Gen. V. Savolitto Dott. A. Ianni Ing. V. Trifiro Arch. C. Cavaliere Dott.ssa M. Marano Ing. E. Fama
Elaborato	PLANIMERIA CATASTALE CAVIDOTTI E STAZIONI ELETTRICHE 2 di 5		
Rev.	00	Giugno 2021	PRIMA EMISSIONE
Scala:	1:2.000		
Formato:	A1		



LEGENDA

1. Progetto	
SIMBOLO	DESCRIZIONE
	Nuovi tralicci da installare
	Nuovi raccordi aerei
	Cavidotto MT 30 kV (WTG 04 - WTG 02 - WTG 01 - SE 30/150 kV)
	Cavidotto MT 30 kV (WTG 05 - WTG 03 - SE 30/150 kV)
	Cavidotto MT 30 kV (WTG 07 - WTG 06 - SE 30/150 kV)
	Traffo di elettrodotta da demolire
	Cavidotto di collegamento MT

2. Limiti amministrativi	
SIMBOLO	DESCRIZIONE
	Indicazione particella catastale
	Confine del foglio catastale del comune di Riccia (Cb)
	Confine del foglio catastale del comune di Cercemaggiore (Cb)
	Confine del foglio catastale del comune di Castelpagano (Bn)








Progetto definitivo per la realizzazione di un parco eolico da 39,2 MW nel Comune di Riccia (CB) con opere di connessione nel Comune di Cercemaggiore (CB)



Proprietario


New green energy s.r.l.
Via Diocleziano, 107
cap 80125 Napoli
Tel.081-195 66613

Progettazione

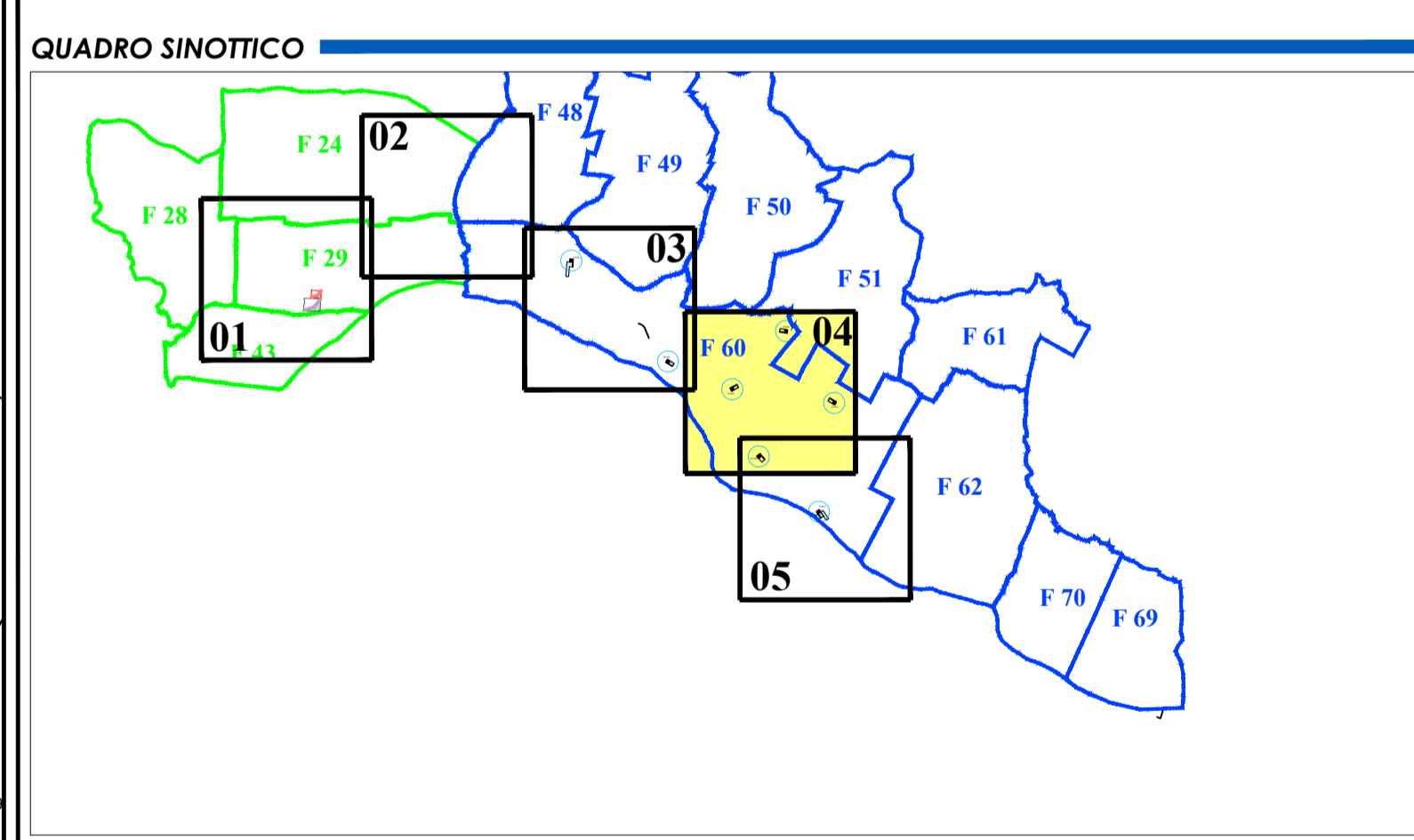

Viale Michelangelo, 71
80129 Napoli
TEL.081 579 7998
mail: tecnico.inse@gmail.com

Collaboratori:
Geol. V. Serravalle
Dot. A. Ianni
Ing. V. Trifiro
Arch. C. Cavallero
Dot.ssa M. Milano
Ing. E. Fama'

Nome Elaborato:








PLANIMERIA CATASTALE CAVIDOTTI E STAZIONI ELETTRICHE 4 di 5

00	Giugno 2021	PRIMA EMISSIONE		INSE s.r.l.	INSE s.r.l.	INSE s.r.l.
Rev.	Data	Oggetto della revisione		Elaborazione	Verifica	Approvazione
Scala:	1:2.000					
Formato:	A1	Codice Pratica	S216	Codice Elaborato	M216-EU06-D	







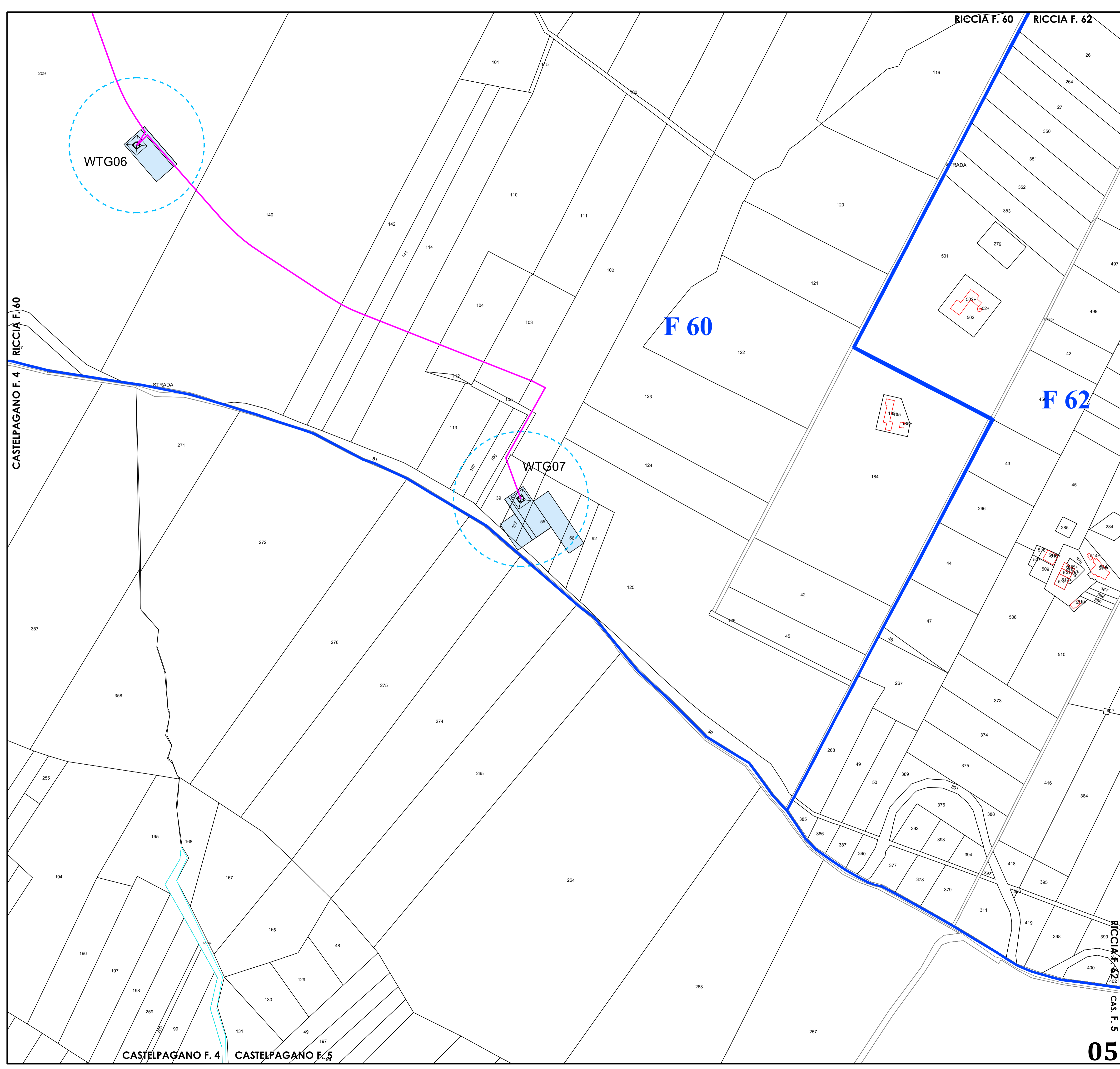
LEGENDA

1. Progetto

SIMBOLO	DESCRIZIONE
	Nuovi tralicci da installare
	Nuovi raccordi aerei
	Cavidotto MT 30 kV (WTG 04 - WTG 02 - WTG 01 - SE 30/150 kV)
	Cavidotto MT 30 kV (WTG 05 - WTG 03 - SE 30/150 kV)
	Cavidotto MT 30 kV (WTG 07 - WTG 06 - SE 30/150 kV)
	Traffo di elettrodotta da demolire
	Cavidotto di collegamento MT

2. Limiti amministrativi

SIMBOLO	DESCRIZIONE
	Indicazione particella catastale
	Confine del foglio catastale del comune di Riccia (Cb)
	Confine del foglio catastale del comune di Cercemaggiore (Cb)
	Confine del foglio catastale del comune di Castelpagano (Bn)



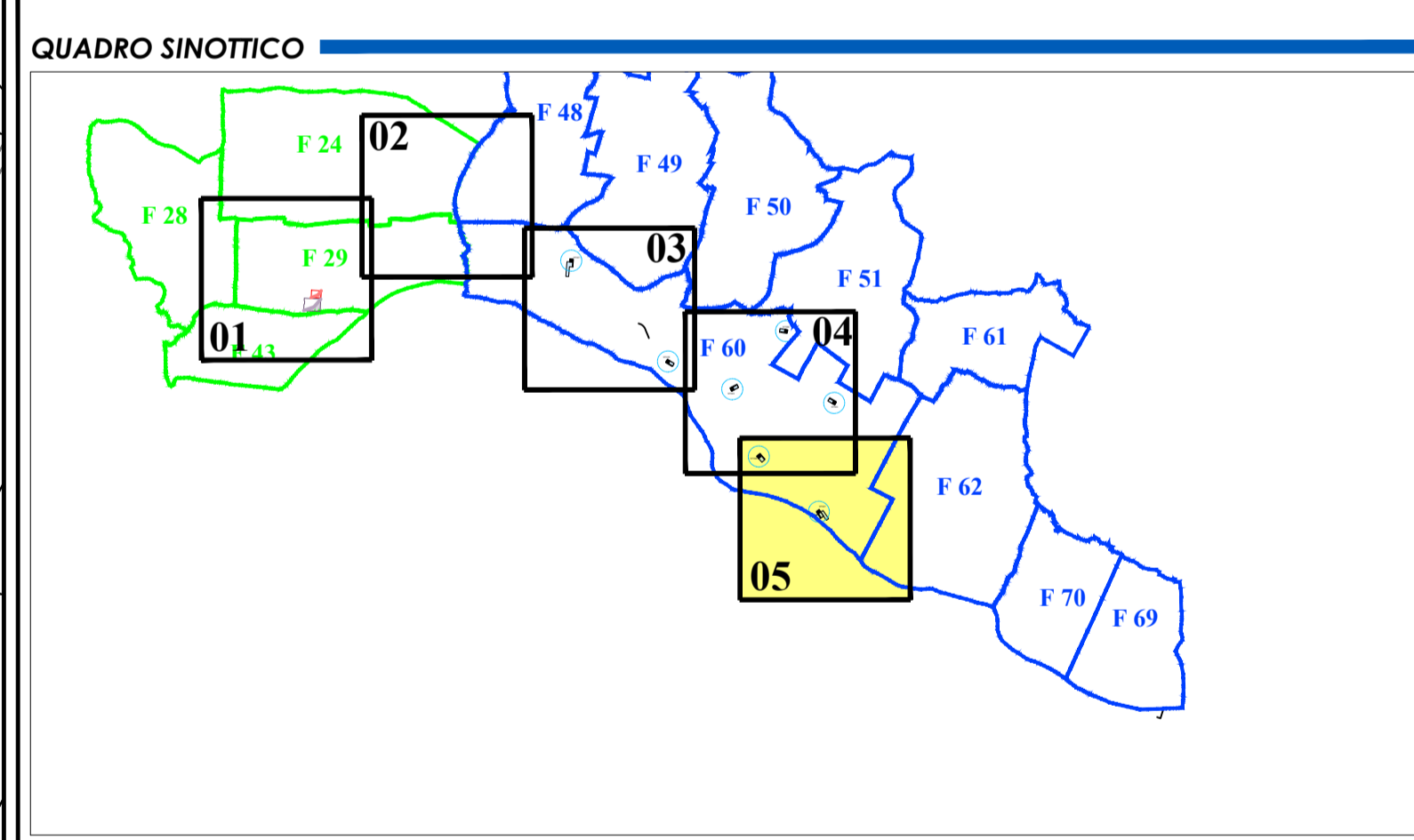












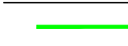



Progetto definitivo per la realizzazione di un parco eolico da 39,2 MW nel Comune di Riccia (CB) con opere di connessione nel Comune di Cercemaggiore (CB)



Proprietario	New green energy s.r.l. Via Diocleziano, 107 cap 80125 Napoli Tel.081-195-66613		
Progettazione	 INSE Viale Michelangelo, 71 80129 Napoli TEL.081 579 7998 mail: tecnico.inse@gmail.com	Collaboratori: Geol. V. Scarpellino Dott. A. Ianni Arch. A. Vella Ing. V. Trifiro Arch. C. Cavallero Dott.ssa M. Marano Ing. E. Fama	
Elaborato	PLANIMERIA CATASTALE CAVIDOTTI E STAZIONI ELETTRICHE 5 di 5		
Rev.	00	Giugno 2021	PRIMA EMISSIONE
Rev.			OGGETTO DELLA REVISIONE
Scala:	1:2.000		
Formato:	A1		
	Codice Pratica	S216	Codice Elaborato M216-EU06-D



LEGENDA

1. Piano particellare	
1. Progetto	
SIMBOLO	DESCRIZIONE
	Nuovi tralicci da installare
	Nuovi raccordi aerei
	Cavidotto MT 30 kV (WTG 04 - WTG 02 - WTG 04 - SE 30/150 kV)
	Cavidotto MT 30 kV (WTG 05 - WTG 03 - SE 30/150 kV)
	Cavidotto MT 30 kV (WTG 07 - WTG 06 - SE 30/150 kV)
	Traffo di elettrodotta da demolire
	Cavidotto di collegamento MT
2. Limiti amministrativi	
SIMBOLO	DESCRIZIONE
	Indicazione particella catastale
	Confine del foglio catastale del comune di Riccia (Cb)
	Confine del foglio catastale del comune di Cercemaggiore (CB)
	Confine del foglio catastale del comune di Castelpagano (Bn)