

	PROGETTISTA 	COMMESSA NR/20401	UNITA 20
	LOCALITA' REGIONE: ABBRUZZO	RT-DF-002	
	PROGETTO RIFACIMENTO RETE DI SAN SALVO E OPERE CONNESSE	Pag. 1 di 8	Rev. 1

Rif. TFM:011-PJM4-014-20-DT-D-5010

RIFACIMENTO RETE DI SAN SALVO E OPERE CONNESSE

**NUOVO ALLACCIAMENTO COMUNE DI VASTO 1^ PRESA DN 150 (6"),
DP 75 bar**

DOCUMENTAZIONE FOTOGRAFICA



1	Emissione per permessi	E. Talarico	M. Medaglia	G. Ciccarelli	16/07/2021
0	Emissione per verifica di Fattibilità	N.R. Cantiello	M. Medaglia	G. Ciccarelli	22/03/2021
Rev.	Descrizione	Elaborato	Verificato	Approvato	Data

	PROGETTISTA 	COMMESSA NR/20401	UNITA 20
	LOCALITA' REGIONE: ABRUZZO	RT-DF-002	
	PROGETTO RIFACIMENTO RETE DI SAN SALVO E OPERE CONNESSE	Pag. 2 di 8	Rev. 1

Rif. TFM:011-PJM4-014-20-DT-D-5010

INDICE

Foto n.1 – Km 0+210 - Panoramica metanodotti in progetto e da porre fuori esercizio	3
Foto n.2 – Km 0+500 - Vista metanodotti in progetto e da porre fuori esercizio	3
Foto n.3 – Km 0+700 - Panoramica metanodotti in progetto e da porre fuori esercizio	4
Foto n.4 – Km 0+810 - Metanodotti in progetto e da porre fuori esercizio su strada Via Buonanotte	4
Foto n.5 – Km 1+180 - Nuovo All. Com. di Vasto 1 Pr. Dn 150 (6") DP 75 bar (IN PROGETTO)	5
Foto n.6 – Nuovo All. Com. di Vasto 1 Pr. Dn 150 (6") DP 75 bar (IN PROGETTO)	5
Foto n.7 – Km 3+210 - Nuovo All. Com. di Vasto 1 Pr. Dn 150 (6") DP 75 bar (IN PROGETTO) con vista TOC	6
Foto n.8 – Km 3+940 - Nuovo All. Com. di Vasto 1 Pr. Dn 150 (6") DP 75 bar (IN PROGETTO)	6
Foto n.9 – Km 4+376 - Vista metanodotto in progetto su strada asfaltata Via Montevecchio	7
Foto n.10 – Km 4+500 - Metanodotto in progetto su strada asfaltata Via Montevecchio	7
Foto n.11 – Km 4+650 - Area impianto PIDA da porre fuori esercizio e PIDA in progetto e Nuovo All. Com. di Vasto 1 Pr. DN 150 (6"), DP 75 bar (IN PROGETTO)	8

	PROGETTISTA 	COMMESSA NR/20401	UNITA 20
	LOCALITA' REGIONE: ABRUZZO	RT-DF-002	
	PROGETTO RIFACIMENTO RETE DI SAN SALVO E OPERE CONNESSE	Pag. 3 di 8	Rev. 1

Rif. TFM:011-PJM4-014-20-DT-D-5010




Foto n.1 – Km 0+210 - Panoramica metanodotti in progetto e da porre fuori esercizio

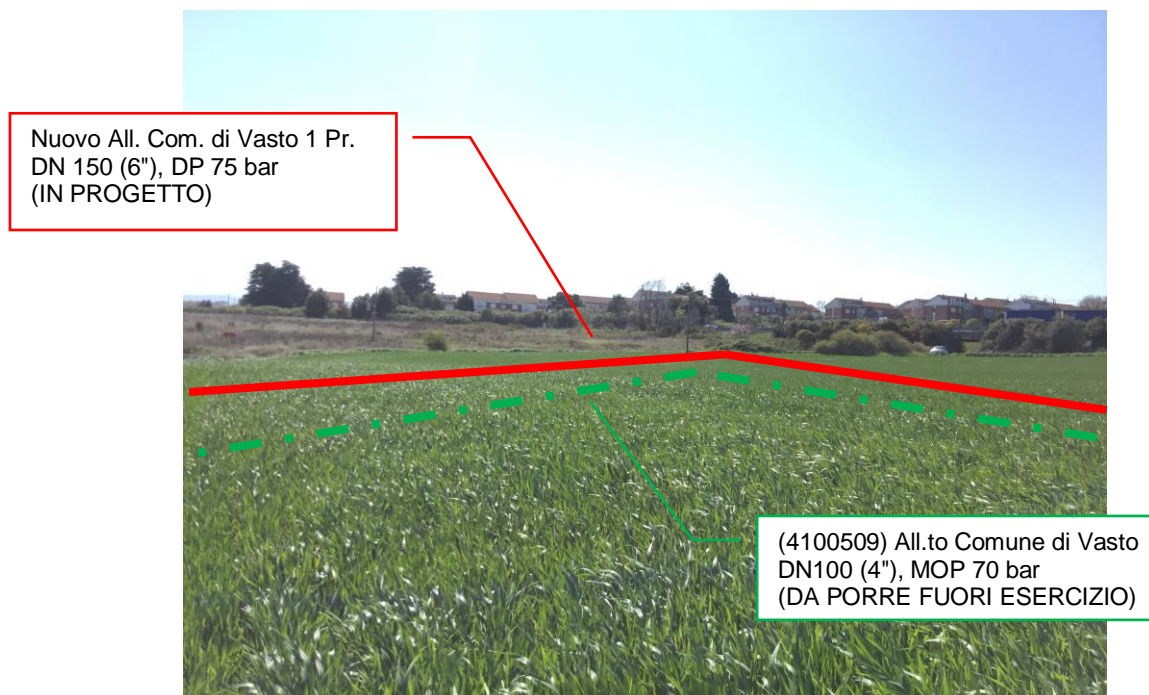


Foto n.2 – Km 0+500 - Vista metanodotti in progetto e da porre fuori esercizio

	PROGETTISTA 	COMMESSA NR/20401	UNITA 20
	LOCALITA' REGIONE: ABBRUZZO	RT-DF-002	
	PROGETTO RIFACIMENTO RETE DI SAN SALVO E OPERE CONNESSE	Pag. 4 di 8	Rev. 1

Rif. TFM:011-PJM4-014-20-DT-D-5010



Foto n.3 – Km 0+700 - Panoramica metanodotti in progetto e da porre fuori esercizio

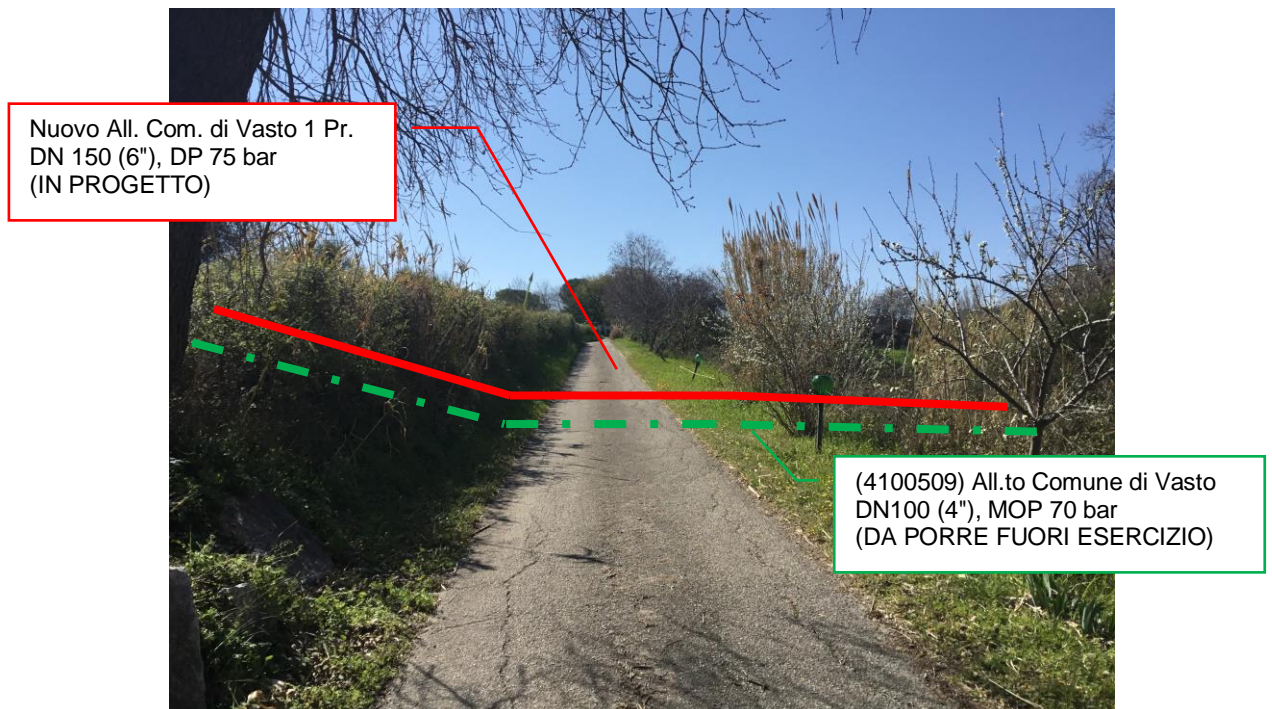


Foto n.4 – Km 0+810 - Metanodotti in progetto e da porre fuori esercizio su strada Via Buonanotte

	PROGETTISTA 	COMMESSA NR/20401	UNITA 20
	LOCALITA' REGIONE: ABBRUZZO	RT-DF-002	
	PROGETTO RIFACIMENTO RETE DI SAN SALVO E OPERE CONNESSE	Pag. 5 di 8	Rev. 1

Rif. TFM:011-PJM4-014-20-DT-D-5010



Foto n.5 – Km 1+180 - Nuovo All. Com. di Vasto 1 Pr. Dn 150 (6”) DP 75 bar (IN PROGETTO)



Foto n.6 – Nuovo All. Com. di Vasto 1 Pr. Dn 150 (6”) DP 75 bar (IN PROGETTO)

	PROGETTISTA 	COMMESSA NR/20401	UNITA 20
	LOCALITA' REGIONE: ABBRUZZO	RT-DF-002	
	PROGETTO RIFACIMENTO RETE DI SAN SALVO E OPERE CONNESSE	Pag. 6 di 8	Rev. 1

Rif. TFM:011-PJM4-014-20-DT-D-5010



Foto n.7 – Km 3+210 - Nuovo All. Com. di Vasto 1 Pr. Dn 150 (6") DP 75 bar (IN PROGETTO) con vista TOC



Foto n.8 – Km 3+940 - Nuovo All. Com. di Vasto 1 Pr. Dn 150 (6") DP 75 bar (IN PROGETTO)

	PROGETTISTA 	COMMESSA NR/20401	UNITA 20
	LOCALITA' REGIONE: ABBRUZZO	RT-DF-002	
	PROGETTO RIFACIMENTO RETE DI SAN SALVO E OPERE CONNESSE	Pag. 7 di 8	Rev. 1

Rif. TFM:011-PJM4-014-20-DT-D-5010



Nuovo All. Com. di Vasto 1 Pr.
DN 150 (6"), DP 75 bar
(IN PROGETTO)

Foto n.9 – Km 4+376 - Vista metanodotto in progetto su strada asfaltata Via Montevecchio



Nuovo All. Com. di Vasto 1 Pr.
DN 150 (6"), DP 75 bar
(IN PROGETTO)

Foto n.10 – Km 4+500 - Metanodotto in progetto su strada asfaltata Via Montevecchio

	PROGETTISTA 	COMMESSA NR/20401	UNITA 20
	LOCALITA' REGIONE: ABRUZZO	RT-DF-002	
	PROGETTO RIFACIMENTO RETE DI SAN SALVO E OPERE CONNESSE	Pag. 8 di 8	Rev. 1

Rif. TFM:011-PJM4-014-20-DT-D-5010

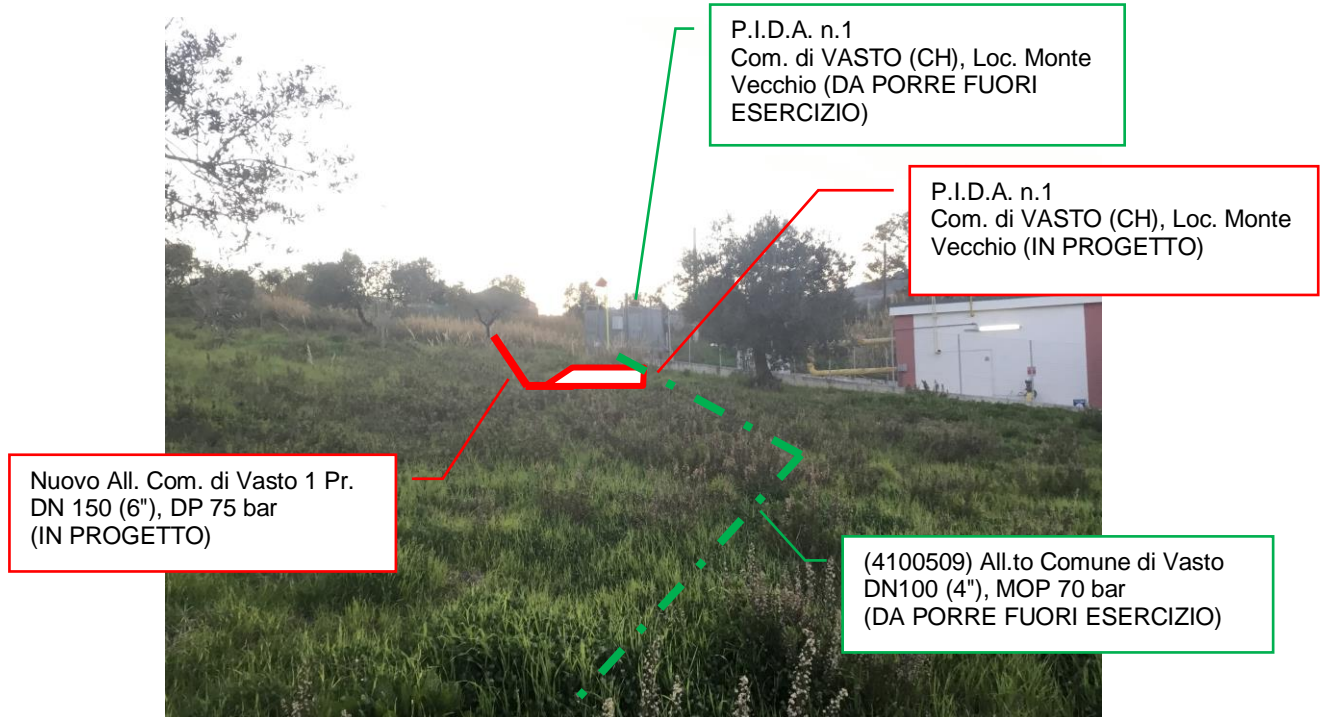


Foto n.11 – Km 4+650 - Area impianto PIDA da porre fuori esercizio e PIDA in progetto e Nuovo All. Com. di Vasto 1 Pr. DN 150 (6"), DP 75 bar (IN PROGETTO)