

COROGRAFIA Scala 1:250.000



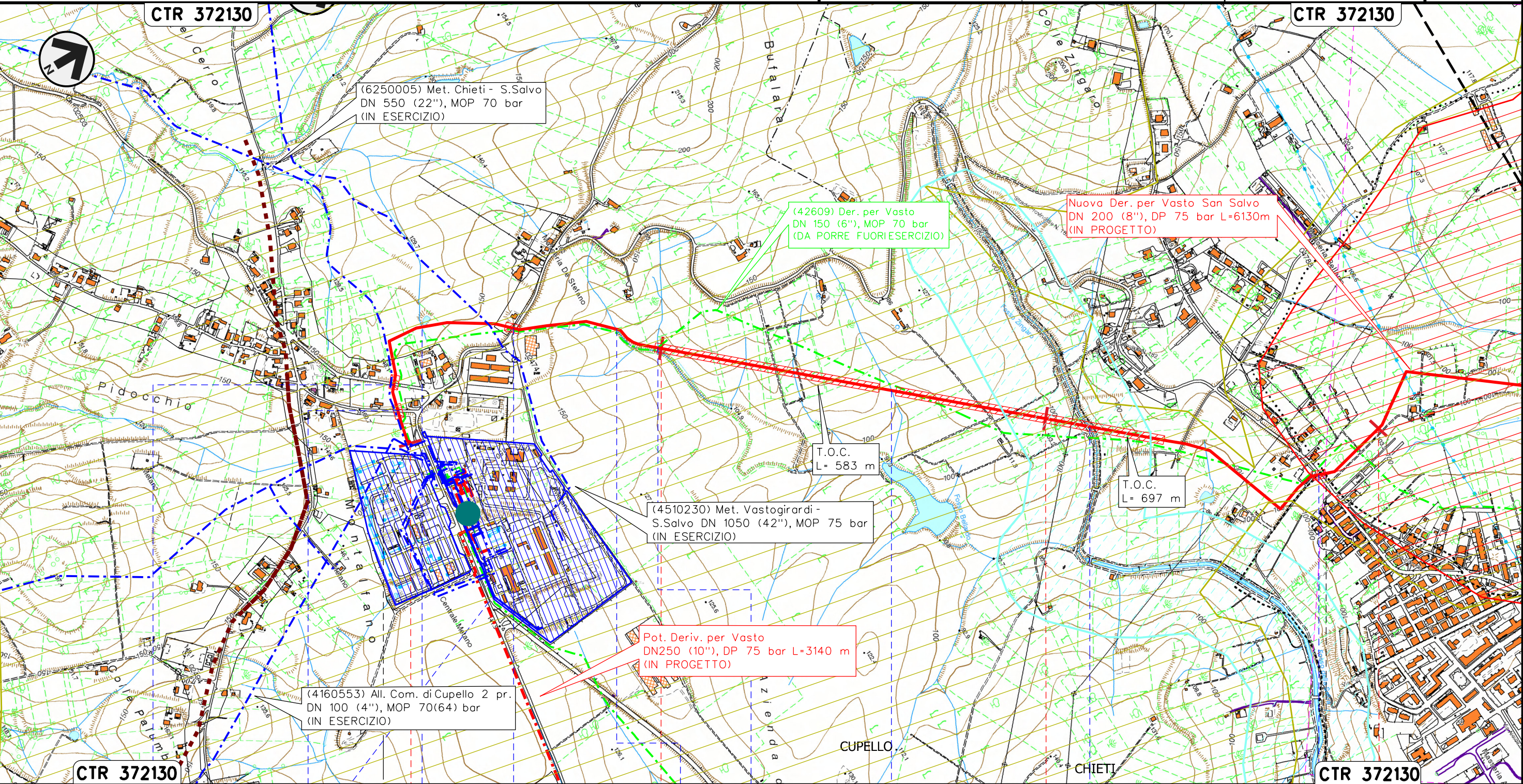
2	16/07/2021	REV. A SEGUITO AGGIORNAMENTI - EMISSIONE PER PERMESSI	N.R.CANTIELLO	M. MEDAGLIA	G. CICCARELLI			
1	10/06/2021	EMISSIONE PER PERMESSI	N.R.CANTIELLO	M. MEDAGLIA	G. CICCARELLI			
0	22/03/2021	EMISSIONE PER VERIFICA DI FATTIBILITA'	N.R.CANTIELLO	M. MEDAGLIA	G. CICCARELLI			
INDICE	DATA	REVISIONI	ELABORATO	VERIFICATO	APPROVATO			
  RIF. TFM:011-PJM4-014-10-DT-D-5202			Dis. PG-SN-001					
			Fg. 1 di 5					
RIFACIMENTO RETE DI SAN SALVO E OPERE CONNESSE Nuova Derivazione per Vasto San Salvo DN 200/150 (8/6"), DP 75 bar			Comm. NR/20401					
			INDICE <table border="1" style="display: inline-table;"><tr><td>0</td><td>1</td><td>2</td><td></td><td></td><td></td></tr></table>			0	1	2
0	1	2						
STRUMENTI DI TUTELA E PIANIFICAZIONE NAZIONALE			Scala 1:10000					
			Sostituisce il					
			Sostituito dal					

RIFACIMENTO RETE DI SAN SALVO E OPERE CONNESSE
 Nuova Derivazione per Vasto San Salvo DN 200/150 (8/6"), DP 75 bar

STRUMENTI DI TUTELA E PIANIFICAZIONE NAZIONALE

2	16/07/2021	REV. A SEGUITO AGGIORNAMENTI - EMISSIONE PER PERMESSI	N.R.CANTIELLO	M.MEDAGLIA	G.CICCARELLI
1	10/06/2021	EMISSIONE PER PERMESSI	N.R.CANTIELLO	M.MEDAGLIA	G.CICCARELLI
INDICE	DATA	REVISIONI	ELABORATO	VERIFICATO	APPROVATO
			Dis.	PG-SN-001	
			Comm.	NR/20401	

Foglio
2
 di 5
 Scala
1:10000



Il presente disegno e' di proprieta' aziendale - La Societa' tutelera' i propri diritti a termine di legge.

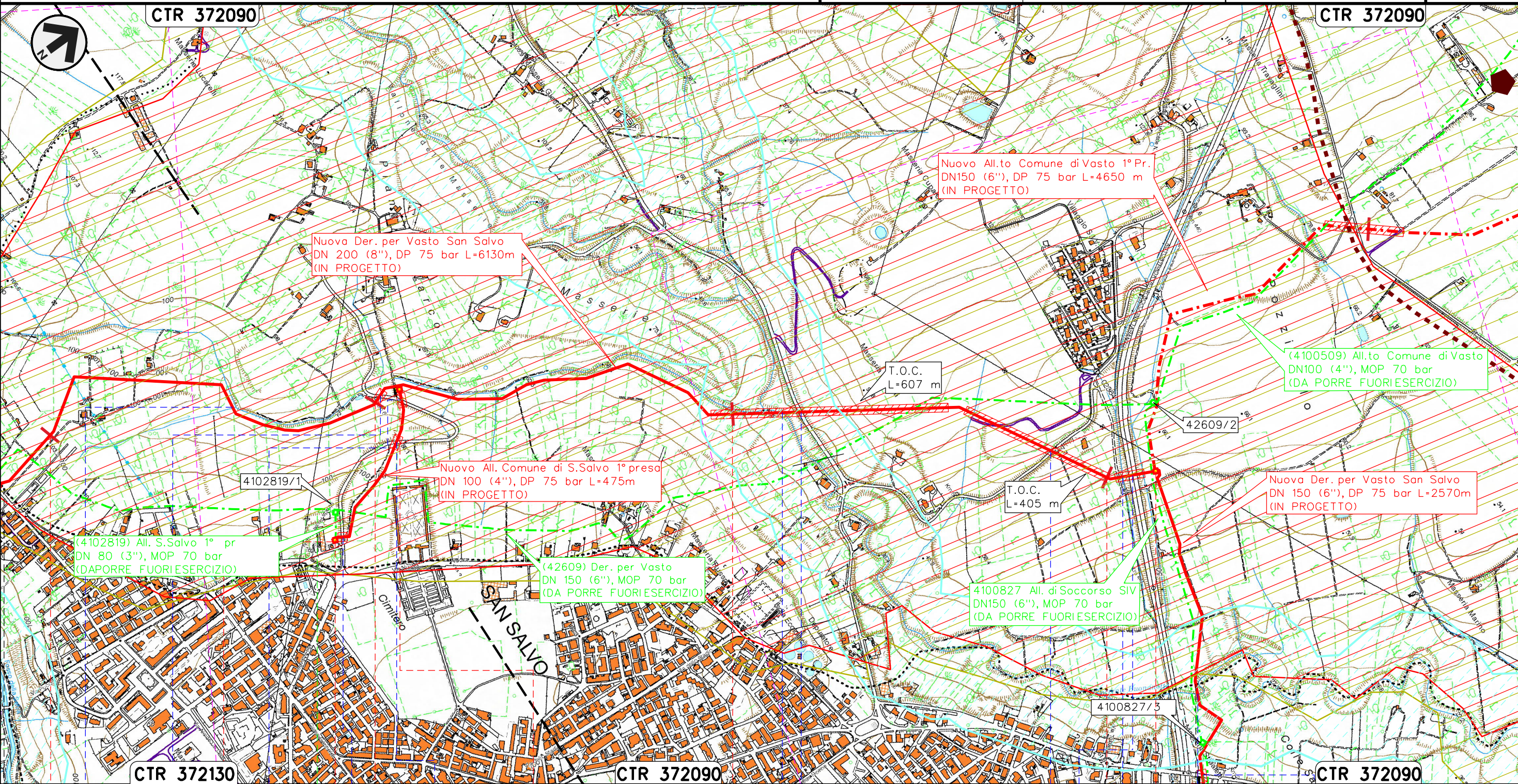
- S.P. n.187 (S.P. Trignina)
- Via della Chiesa
- Fosso
- S.P. n.187 (S.P. di Montalfano)
- Fosso
- Fosso
- Fosso
- Fosso Zingaro
- S.P. n.182 (Via dei Palmoli)

RIFACIMENTO RETE DI SAN SALVO E OPERE CONNESSE
Nuova Derivazione per Vasto San Salvo DN 200/150 (8/6"), DP 75 bar

STRUMENTI DI TUTELA E PIANIFICAZIONE NAZIONALE

2	16/07/2021	REV. A SEGUITO AGGIORNAMENTI - EMISSIONE PER PERMESSI	N.R.CANTIELLO	M.MEDAGLIA	G.CICCARELLI
1	10/06/2021	EMISSIONE PER PERMESSI	N.R.CANTIELLO	M.MEDAGLIA	G.CICCARELLI
INDICE	DATA	REVISIONI	ELABORATO	VERIFICATO	APPROVATO
			Dis.	PG-SN-001	
			Comm.	NR/20401	

Foglio
3
di 5
Scala
1:10000



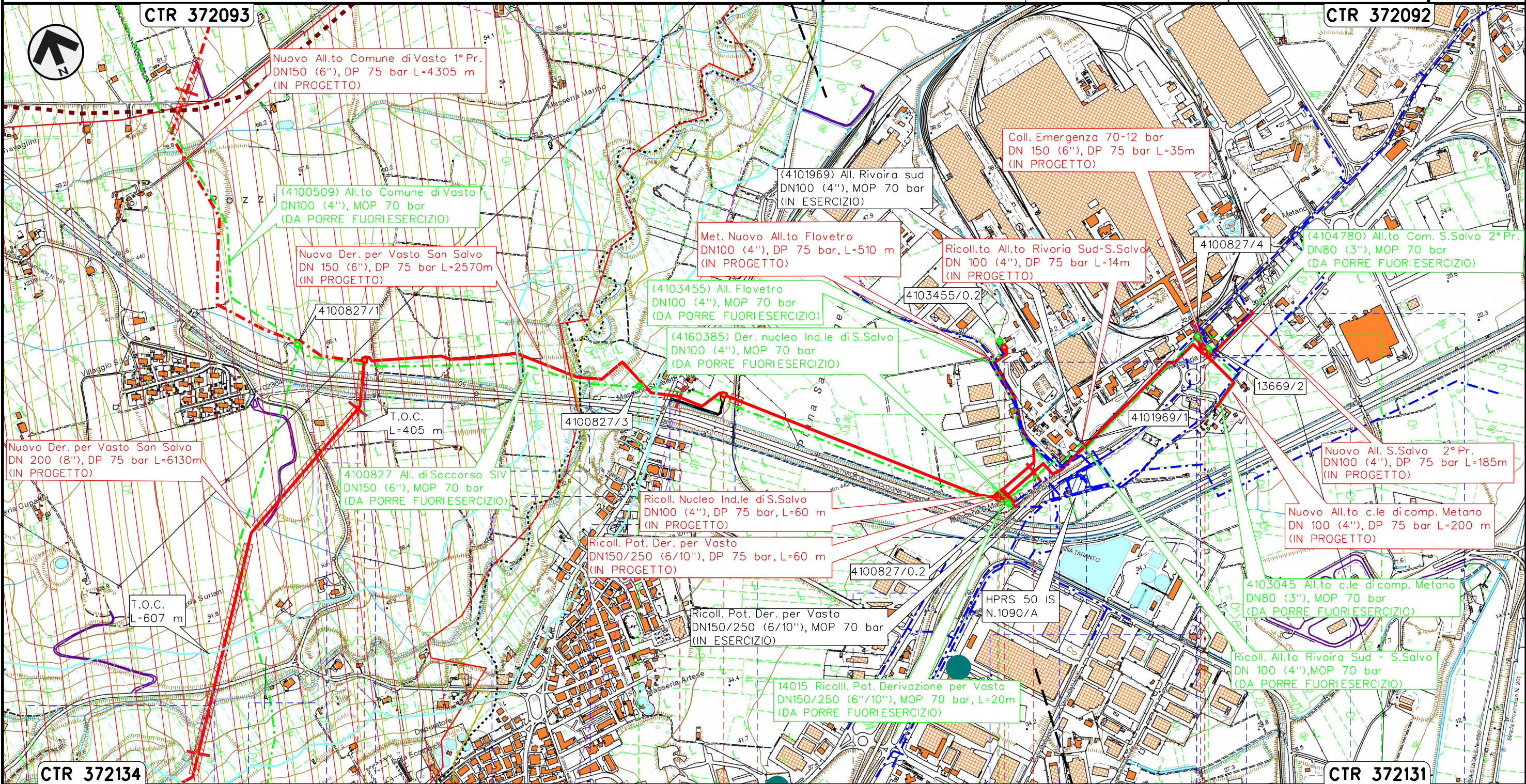
Il presente disegno e' di proprieta' aziendale - La Societa' tutelera' i propri diritti a termine di legge.

3				4				5				6											
VASTO								CHIETI								SAN SALVO							
P.I.D.A./C. 4102819/1 km 0+082 Com. di VASTO (CH), Loc. Cimitero				P.I.D.A. n.2 km 0+475 Com. di VASTO (CH), Loc. Cimitero				P.I.D.S. n.1 km 0+005 Com. di VASTO (CH), Loc. Piana di Narco				P.I.D.I. n.1 km 6+127 Com. di VASTO (CH), Loc. Masseria Suriani				P.I.L. 4100827/3 (n.2) km 0+890 Com. di SAN SALVO (CH), Loc. Masseria Stipaletti							
Fosso	S.P. n.182 (Via Maiella)	S.P. n.182 (Via Maiella)	S.P. n.182 (Via Maiella)	S.P. n.182 (Via Maiella)	Vallone delle Masserie	S.P. n.182 (Via Polercia)	S.P. n.181	A14	Canale in cls	Torrente Buonotte	S.P. n.194 (Via Grasceta)												

RIFACIMENTO RETE DI SAN SALVO E OPERE CONNESSE
 Nuova Derivazione per Vasto San Salvo DN 200/150 (8/6"), DP 75 bar
 STRUMENTI DI TUTELA E PIANIFICAZIONE NAZIONALE

2	16/07/2021	REV. A SEGUITO AGGIORNAMENTI - EMISSIONE PER PERMESSI	N.R.CANTIELLO	M.MEDAGLIA	G.CICCARELLI
1	10/06/2021	EMISSIONE PER PERMESSI	N.R.CANTIELLO	M.MEDAGLIA	G.CICCARELLI
INDICE	DATA	REVISIONI	ELABORATO	VERIFICATO	APPROVATO
			Dis.	PG-SN-001	
			Comm.	NR/20401	

Foglio
4
di 5
Scala
1:10000



Il presente disegno e' di proprieta' aziendale - La Societa' tutelera' i propri diritti a termine di legge.

VASTO		CHIETI		SAN SALVO	
P.I.D.I. n.1 km 6+127 Com. di VASTO (CH), Loc. Masseria Suriani		P.I.L. n.2 km 7+128 Com. di SAN SALVO (CH), Loc. Masseria Stipaletti		P.I.D.I. n.3 km 7+880 Com. di SAN SALVO (CH), Loc. Masseria De Nicolis	
P.I.L. 4100827/3 (n.2) km 0+890 Com. di SAN SALVO (CH), Loc. Masseria Stipaletti		P.I.D.A./C. 4103455/0.2 km 0+510 Com. di S.SALVO (CH), Loc. Zona industriale S.Salvo		P.I.D.I. n.3 km 1+911 Com. di SAN SALVO (CH)	
Vallone delle Masserie S.P. n.182 (Via Polercia)	S.P. n.181	A14	Torrente Buonanotte S.P. n.194 (Via Grasceta)	Raccordo ferroviario Piana S. Angelo-Vasto-San Salvo S.P. n.200 (C.Piane S. Angelo)	Attraversamento e Percorrenza S.P. n. 200
S.P. n.197 Via Trignina		Percorrenza S.P. 197		P.I.D.I. n.4 km 8+610 C. di S. SALVO (CH), Loc. Mass. Cili	
P.I.D.I. n.4 km 2+605 Com. di S.SALVO (CH)		P.I.D.A./C. 13669/2 Com. di S.SALVO (CH)			

2	16/07/2021	REV. A SEGUITO AGGIORNAMENTI - EMISSIONE PER PERMESSI	N.R.CANTIELLO	M.MEDAGLIA	G.CICCARELLI
1	10/06/2021	EMISSIONE PER PERMESSI	N.R.CANTIELLO	M.MEDAGLIA	G.CICCARELLI
INDICE	DATA	R E V I S I O N I			ELABORATO
			VERIFICATO	APPROVATO	



Dis. PG-SN-001
Comm. NR/20401

LEGENDA

SIMBOLOGIA CARTOGRAFICA

- | | | | |
|--|---|--|---|
| | Metanodotto in progetto | | Altri metanodotti in progetto |
| | Metanodotti in esercizio | | Gallerie, Tunnel, Mini-Microtunnel, Raise Boring e T.O.C. |
| | Metanodotti da porre fuori esercizio e recuperare | | Impianti di linea in progetto |
| | Aree impianti stacco-terminale in progetto | | Impianti di linea su rete in esercizio |
| | Aree impianti stacco-terminale esistenti | | Impianti di linea da porre fuori esercizio e recuperare |
| | Limite sovrapposizione fogli | | Varianti di tracciato |
| | Altre condotte di terzi | | Altre varianti in progetto |

SIMBOLOGIA MECCANICA

- Punto di intercettazione di linea (P.I.L.)
- Punto di intercettazione di derivazione importante (P.I.D.I.)
- Punto di intercettazione di derivazione semplice con stacco da P.I.L. (P.I.D.S.)
- Punto di intercettazione e derivazione semplice con stacco da Linea (P.I.D.S.)
- Punto di intercettazione con discaggio di allacciamento (P.I.D.A.)
- Punto predisposto per il discaggio di allacciamento (P.P.D.A.)
- Punto di sezionamento elettrico terminale (P.S.E.T.)
- Stazione predisposta per lancio e ricevimento PIG
- Impianto di riduzione/regolazione della pressione

LEGENDA TEMATICA

- AREE DI NOTEVOLE INTERESSE PUBBLICO (Art. 136, D.Lgs. 42/04)
- FASCIA DI RISPETTO DELLA COSTA (Lett. a, comma 1, art. 142, D.Lgs. 42/04)
- FASCIA DI RISPETTO DEI CORSI D'ACQUA (Lett. c, comma 1, art. 142, D.Lgs. 42/04)
- ZONE DI INTERESSE ARCHEOLOGICO (Lett. m, comma 1, art. 142, D.Lgs. 42/04)
- USI CIVICI (Lett. h, comma 1, art. 142, D.Lgs. 42/04)
- SITI CONTAMINATI sottoposti a procedura di bonifica (Art. 251, D.Lgs. 152/06 e s.m.i.)
- Z.S.C. IT7140109 "MARINA DI VASTO"
- VINCOLO IDROGEOLOGICO (RD 3267/23)

Progressiva chilometrica	N.	
Comuni		
Province		
Impianti	Tipo - N. - Prog. - IN PROGETTO	Tipo - N. - Prog. - ESISTENTE
	Tipo - N. - Prog. - DA SMANTEL.	
Attraversamenti	TIPOLOGIA ATTRAVERSATA (SS n. **, corso d'acqua, ferrovia, ecc.)	