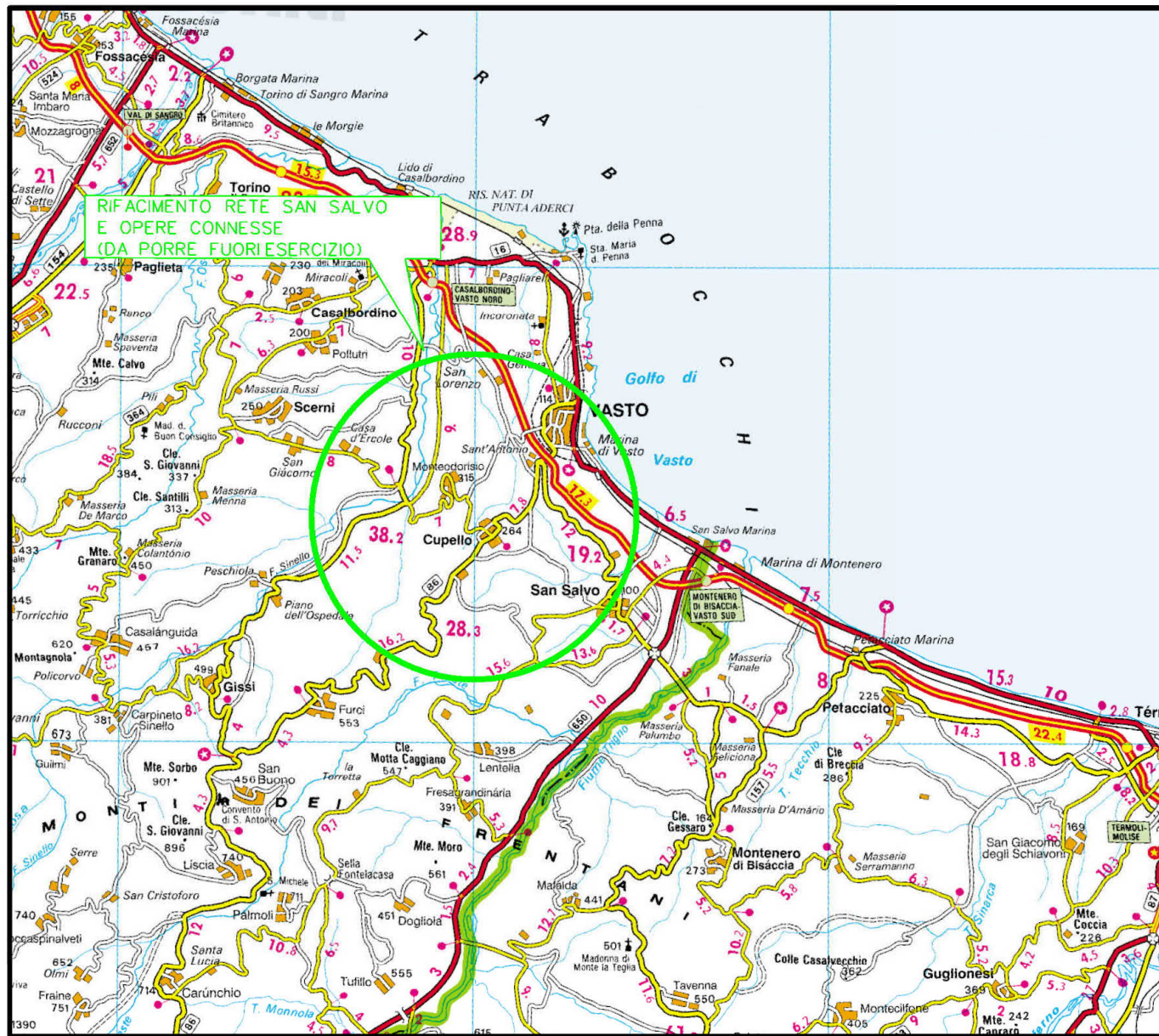


Il presente disegno e' di proprieta' aziendale - La Societa' tutelera' i propri diritti a termine di legge.



COROGRAFIA Scala 1:250.000

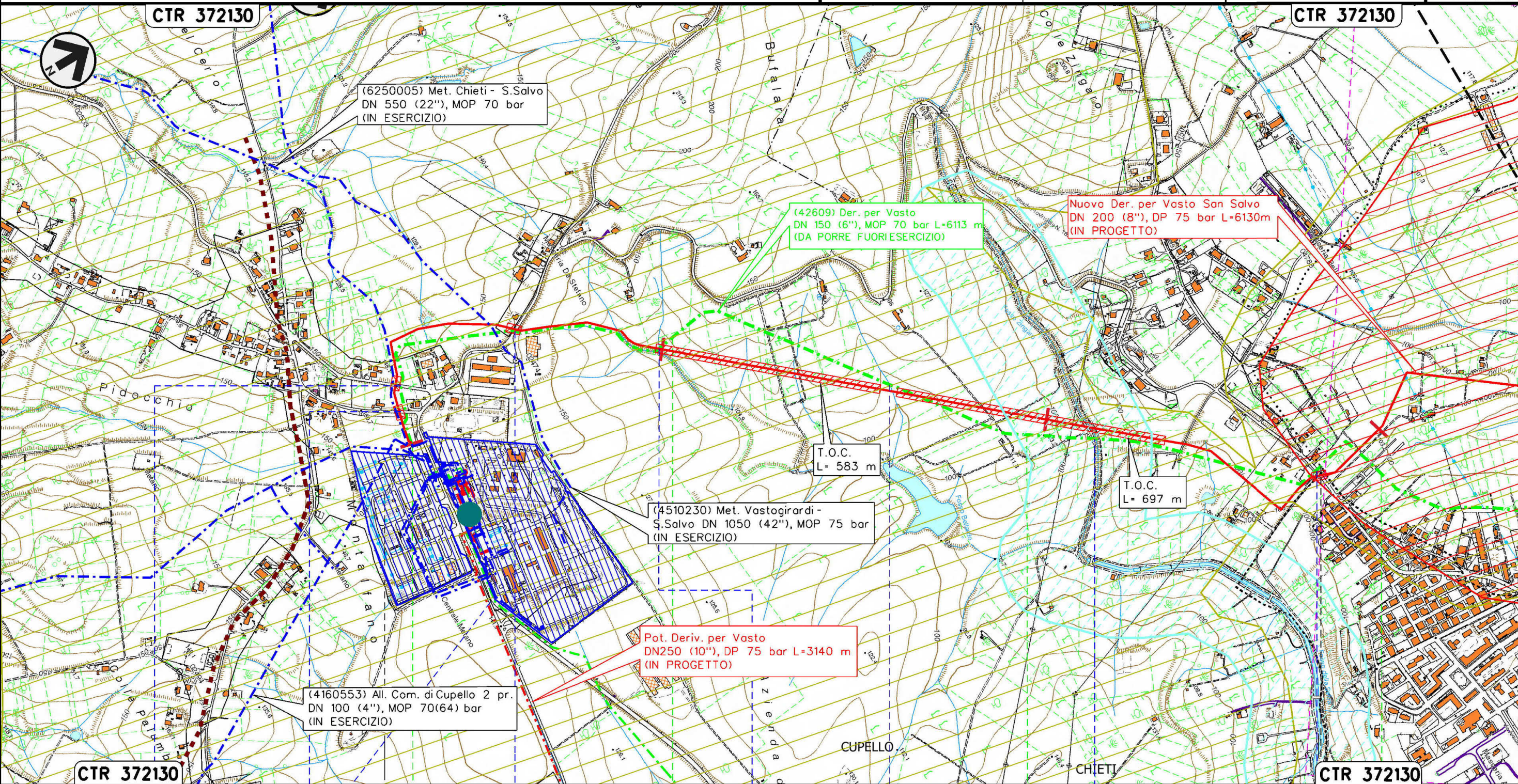


2	16/07/2021	REV. A SEGUITO AGGIORNAMENTI - EMISSIONE PER PERMESSI	N.R.CANTIELLO	M. MEDAGLIA	G. CICCARELLI			
1	10/06/2021	EMISSIONE PER PERMESSI	N.R.CANTIELLO	M. MEDAGLIA	G. CICCARELLI			
0	22/03/2021	EMISSIONE PER VERIFICA DI FATTIBILITA'	N.R.CANTIELLO	M. MEDAGLIA	G. CICCARELLI			
INDICE	DATA	REVISIONI	ELABORATO	VERIFICATO	APPROVATO			
  Rif. TFM:011-PJM4-014-91-0T-0-5202			Dis. RIM-SN-101					
			Fg. 1 di 5					
RIFACIMENTO RETE DI SAN SALVO E OPERE CONNESSE Nuova Derivazione per Vasto San Salvo DN 200/150 (8/6"), DP 75 bar			Comm. NR/20401					
			INDICE <table border="1" style="display: inline-table; vertical-align: middle;"> <tr> <td>1</td> <td>2</td> <td></td> <td></td> <td></td> <td></td> </tr> </table>			1	2	
1	2							
STRUMENTI DI TUTELA E PIANIFICAZIONE NAZIONALE RIMOZIONE CONDOTTE E IMPIANTI ESISTENTI			Scala 1:10000					
			Sostituisce il					
			Sostituito dal					

RIFACIMENTO RETE DI SAN SALVO E OPERE CONNESSE
 Nuova Derivazione per Vasto San Salvo DN 200/150 (8/6"), DP 75 bar
 STRUMENTI DI TUTELA E PIANIFICAZIONE NAZIONALE
 RIMOZIONE CONDOTTE E IMPIANTI ESISTENTI

2	16/07/2021	REV. A SEGUITO AGG. - EMISSIONE PER PERMESSI	N.R.CANTIELLO	M.MEDAGLIA	G.CICCARELLI
1	10/06/2021	EMISSIONE PER PERMESSI	N.R.CANTIELLO	M.MEDAGLIA	G.CICCARELLI
INDICE	DATA	REVISIONI	ELABORATO	VERIFICATO	APPROVATO
			Dis.	RIM-SN-101	
			Comm.	NR/20401	

Foglio
2
 di 5
 Scala
1:10000



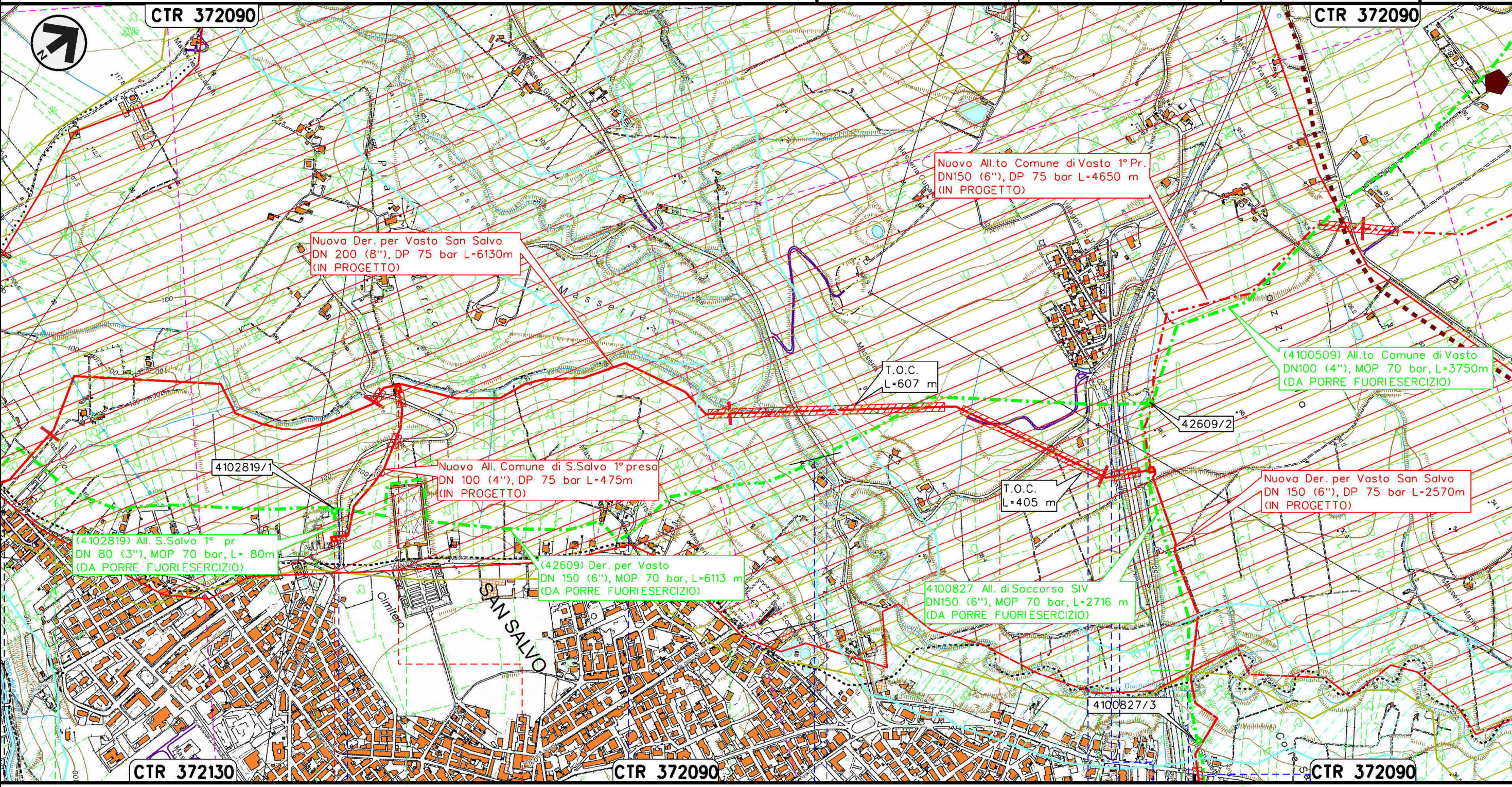
Il presente disegno e' di proprieta' aziendale - La Societa' tutelera' i propri diritti a termine di legge.

CTR 372130	0+000	1	2	3	CTR 372130
		CUPELLO		VASTO	
		CHIETI			
● S.P. n.187 (S.P. Trignina)	● Via della Chiesa	● S.P. n.187 (S.P. di Montalfano)	● Fosso	● Fosso	● Fosso Zingaro
					● S.P. n.182 (Via dei Palmoli)

RIFACIMENTO RETE DI SAN SALVO E OPERE CONNESSE
 Nuova Derivazione per Vasto San Salvo DN 200/150 (8/6"), DP 75 bar
 STRUMENTI DI TUTELA E PIANIFICAZIONE NAZIONALE
 RIMOZIONE CONDOTTE E IMPIANTI ESISTENTI

2	16/07/2021	REV. A SEGUITO AGG. - EMISSIONE PER PERMESSI	N.R.CANTIELLO	M.MEDAGLIA	G.CICCARELLI
1	10/06/2021	EMISSIONE PER PERMESSI	N.R.CANTIELLO	M.MEDAGLIA	G.CICCARELLI
INDICE	DATA	REVISIONI	ELABORATO	VERIFICATO	APPROVATO
			Dis.	RIM-SN-101	
			Comm.	NR/20401	

Foglio
3
 di 5
 Scala
1:10000



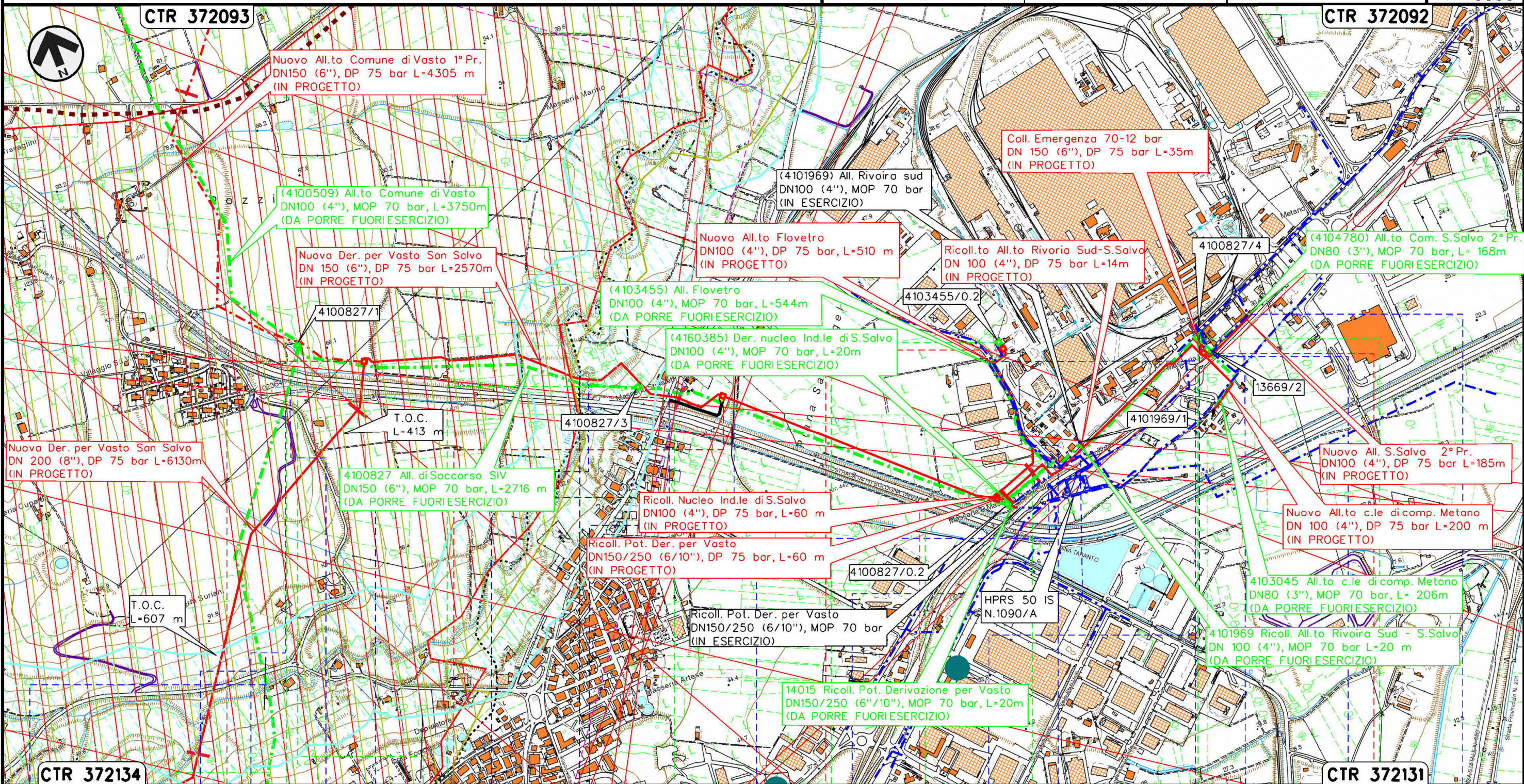
Il presente disegno e' di proprieta' aziendale - La Societa' tutelera' i propri diritti a termine di legge.

VASTO			CHIETI			SAN SALVO		

RIFACIMENTO RETE DI SAN SALVO E OPERE CONNESSE
 Nuova Derivazione per Vasto San Salvo DN 200/150 (8/6"), DP 75 bar
 STRUMENTI DI TUTELA E PIANIFICAZIONE NAZIONALE
 RIMOZIONE CONDOTTE E IMPIANTI ESISTENTI

2	16/07/2021	REV. A SEGUITO AGG. - EMISSIONE PER PERMESSI	N.R.CANTIELLO	M.MEDAGLIA	G.CICCARELLI
1	10/06/2021	EMISSIONE PER PERMESSI	N.R.CANTIELLO	M.MEDAGLIA	G.CICCARELLI
INDICE	DATA	REVISIONI	ELABORATO	VERIFICATO	APPROVATO
			Dis.	RIM-SN-101	
			Comm.	NR/20401	

Foglio
4
di 5
Scala
1:10000



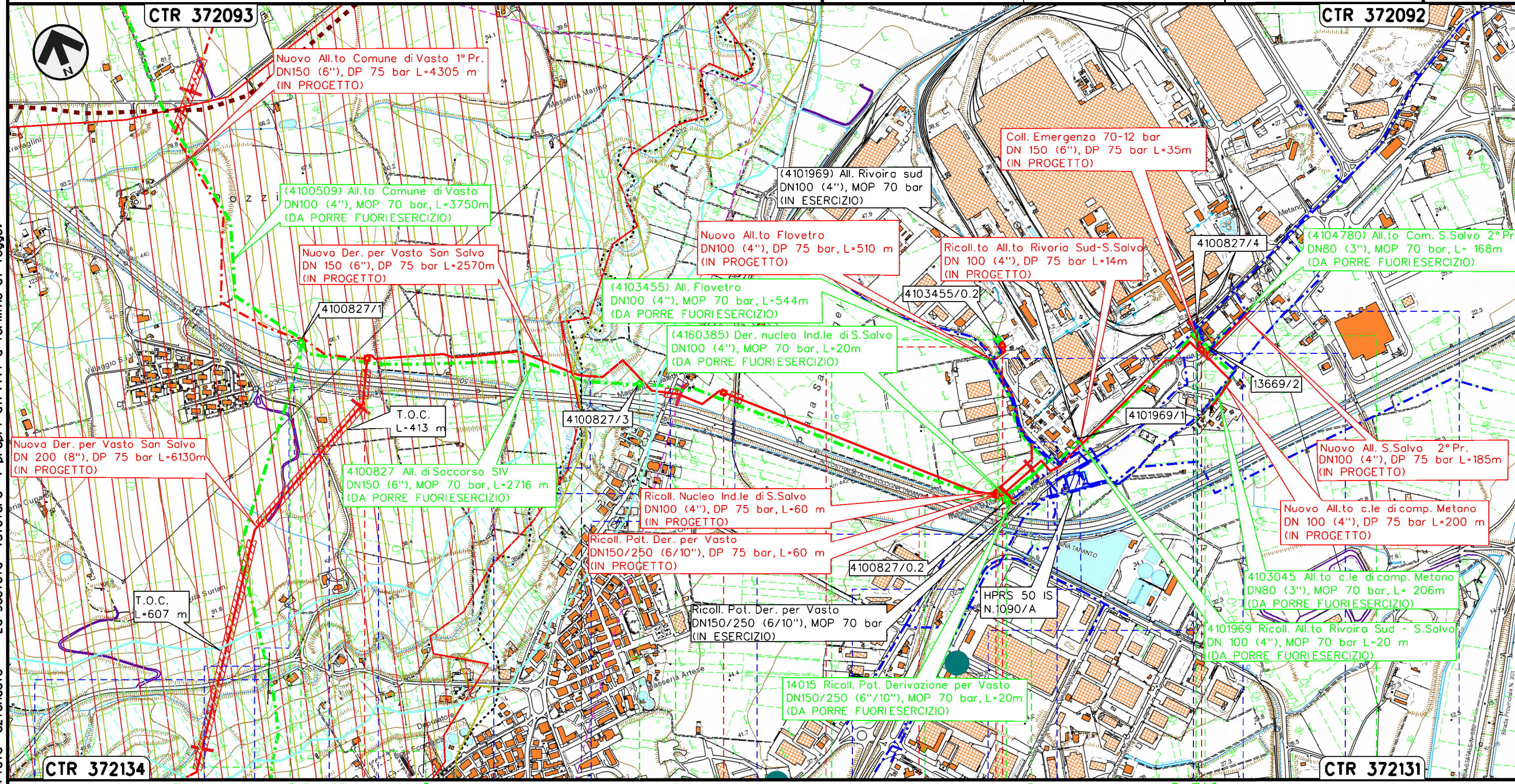
Il presente disegno è di proprietà aziendale - La Società tutelerà i propri diritti a termine di legge.

VASTO			SAN SALVO		
CHIETI					
P.I.D.I. n.1 km 6+127 Com. di VASTO (CH), Loc. Masseria Suriani		P.I.L. 4100827/3 (n.2) km 0+890 Com. di SAN SALVO (CH), Loc. Masseria Stipaletti		P.I.D.I. n.3 km 7+880 Com. di SAN SALVO (CH), Loc. Masseria De Nicolis	
P.I.D.I. n.1 km 0+500 Com. di S.Salvo (CH), Loc. Zona industriale S.Salvo		P.I.D.A./C. 4103455/0.2 km 0+510 Com. di S.Salvo (CH), Loc. Zona industriale S.Salvo		P.I.D.I. n.4 km 8+610 Com. di S.SALVO (CH), Loc. Mass. Cilli	
S.P. n.182 (Via Polercia)		S.P. n.194 (Via Grasceta)		S.P. n.197 Via Trignina	
Vallone delle Masserie		Raccordo ferroviario Piana S. Angelo-Vasto-San Salvo		Attraversamento e Percorrenza S.P. n. 200	
S.P. n.181		S.P. n.200 (C.Piane S.Angelo)		Percorrenza S.P. 197	

RIFACIMENTO RETE DI SAN SALVO E OPERE CONNESSE
 Nuova Derivazione per Vasto San Salvo DN 200/150 (8/6"), DP 75 bar
 STRUMENTI DI TUTELA E PIANIFICAZIONE NAZIONALE
 RIMOZIONE CONDOTTE E IMPIANTI ESISTENTI

2	16/07/2021	REV. A SEGUITO AGG. - EMISSIONE PER PERMESSI	N.R. CANTIELLO	M. MEDAGLIA	G. CICCARELLI
1	10/06/2021	EMISSIONE PER PERMESSI	N.R. CANTIELLO	M. MEDAGLIA	G. CICCARELLI
INDICE	DATA	REVISIONI	ELABORATO	VERIFICATO	APPROVATO
			Dis.	RIM-SN-101	
			Comm.	NR/20401	

Foglio
4
di 5
Scala
1:10000



Il presente disegno e' di proprieta' aziendale - La Societa' tutelera' i propri diritti a termine di legge.

VASTO		SAN SALVO	
CHIETI			
P.I.D.I. n.1 km 6+127 Com. di VASTO (CH), Loc. Masseria Suriani		P.I.D.I. n.3 km 7+880 Com. di SAN SALVO (CH), Loc. Masseria De Nicolis	
P.I.L. n.2 km 7+128 Com. di SAN SALVO (CH), Loc. Masseria Stipaletti		P.I.D.A. n.1 km 0+500 Com. di S.Salvo (CH), Zona ind. S.Salvo	
P.I.L. 4100827/3 (n.2) km 0+890 Com. di SAN SALVO (CH), Loc. Masseria Stipaletti		P.I.D.A./C. 4103455/0.2 km 0+510 Com. di S.Salvo (CH), Loc. Zona industriale S.Salvo	
S.P. n.182 (Via Polercia)		S.P. n.200 (C.Piane S.Angelo)	
S.P. n.181		Attraversamento e Percorrenza S.P. n. 200	
A14		S.P. n.197 Via Trignina	
Torrente Buonanotte		Percorrenza S.P. 197	
S.P. n.194 (Via Grasceta)			
Raccordo ferroviario Piana S.Angelo-Vasto-San Salvo			

2	16/07/2021	REV. A SEGUITO AGG. - EMISSIONE PER PERMESSI	N.R.CANTIELLO	M.MEDAGLIA	G.CICCARELLI
1	10/06/2021	EMISSIONE PER PERMESSI	N.R.CANTIELLO	M.MEDAGLIA	G.CICCARELLI
INDICE	DATA	R E V I S I O N I			
		ELABORATO		VERIFICATO	APPROVATO
		Dis.		RIM-SN-101	
		Comm.		NR/20401	



LEGENDA

SIMBOLOGIA CARTOGRAFICA

- | | | | |
|--|---|--|---|
| | Metanodotto in progetto | | Altri metanodotti in progetto |
| | Metanodotti in esercizio | | Gallerie, Tunnel, Mini-Microtunnel, Raise Boring e T.O.C. |
| | Metanodotti da porre fuori esercizio e recuperare | | Impianti di linea in progetto |
| | Aree impianti stacco-terminale in progetto | | Impianti di linea su rete in esercizio |
| | Aree impianti stacco-terminale esistenti | | Impianti di linea da porre fuori esercizio e recuperare |
| | Limite sovrapposizione fogli | | Varianti di tracciato |
| | Altre condotte di terzi | | Altre varianti in progetto |

SIMBOLOGIA MECCANICA

- Punto di intercettazione di linea (P.I.L.)
- Punto di intercettazione di derivazione importante (P.I.D.I.)
- Punto di intercettazione di derivazione semplice con stacco da P.I.L. (P.I.D.S.)
- Punto di intercettazione e derivazione semplice con stacco da Linea (P.I.D.S.)
- Punto di intercettazione con discaggio di allacciamento (P.I.D.A.)
- Punto predisposto per il discaggio di allacciamento (P.P.D.A.)
- Punto di sezionamento elettrico terminale (P.S.E.T.)
- Stazione predisposta per lancio e ricevimento PIG
- Impianto di riduzione/ regolazione della pressione

LEGENDA TEMATICA

- AREE DI NOTEVOLE INTERESSE PUBBLICO (Art. 136, D.Lgs. 42/04)
- FASCIA DI RISPETTO DELLA COSTA (Lett. a, comma 1, art. 142, D.Lgs. 42/04)
- FASCIA DI RISPETTO DEI CORSI D'ACQUA (Lett. c, comma 1, art. 142, D.Lgs. 42/04)
- ZONE DI INTERESSE ARCHEOLOGICO (Lett. m, comma 1, art. 142, D.Lgs. 42/04)
- USI CIVICI (Lett. h, comma 1, art. 142, D.Lgs. 42/04)
- SITI CONTAMINATI sottoposti a procedura di bonifica (Art. 251, D.Lgs. 152/06 e s.m.i.)
- Z.S.C. IT7140109 "MARINA DI VASTO"
- VINCOLO IDROGEOLOGICO (RD 3267/23)

Progressiva chilometrica	N.	
Comuni		
Province		
Impianti	Tipo - N. - Prog. - IN PROGETTO	Tipo - N. - Prog. - ESISTENTE
	Tipo - N. - Prog. - DA SMANTEL.	
Attraversamenti	TIPOLOGIA ATTRAVERSATA (SS n. **, corso d'acqua, ferrovia, ecc.)	