

COROGRAFIA Scala 1:250.000



2	16/07/2021	REV. A SEGUITO AGGIORNAMENTI - EMISSIONE PER PERMESSI	E. TALARICO	M. MEDAGLIA	G. CICCARELLI			
1	10/06/2021	EMISSIONE PER PERMESSI	N.R.CANTIELLO	M. MEDAGLIA	G. CICCARELLI			
0	22/03/2021	EMISSIONE PER VERIFICA DI FATTIBILITA'	N.R.CANTIELLO	M. MEDAGLIA	G. CICCARELLI			
INDICE	DATA	REVISIONI	ELABORATO	VERIFICATO	APPROVATO			
  Rif. TFM:011-PJM4-014-30-0T-0-5203			Dis. PG-SR-003					
			Fg. 1 di 3					
RIFACIMENTO RETE DI SAN SALVO E OPERE CONNESSE Potenziamento Derivazione per Vasto DN 250 (10"), DP 75 bar			Comm. NR/20401					
			INDICE <table border="1" style="display: inline-table; vertical-align: middle;"> <tr> <td>0</td> <td>1</td> <td>2</td> <td></td> <td></td> <td></td> </tr> </table>			0	1	2
0	1	2						
STRUMENTI DI TUTELA E PIANIFICAZIONE REGIONALE			Scala 1:10000					
			Sostituisce il					
			Sostituito dal					

RIFACIMENTO RETE DI SAN SALVO E OPERE CONNESSE

Potenziamento Derivazione per Vasto DN 250 (10"), DP 75 bar

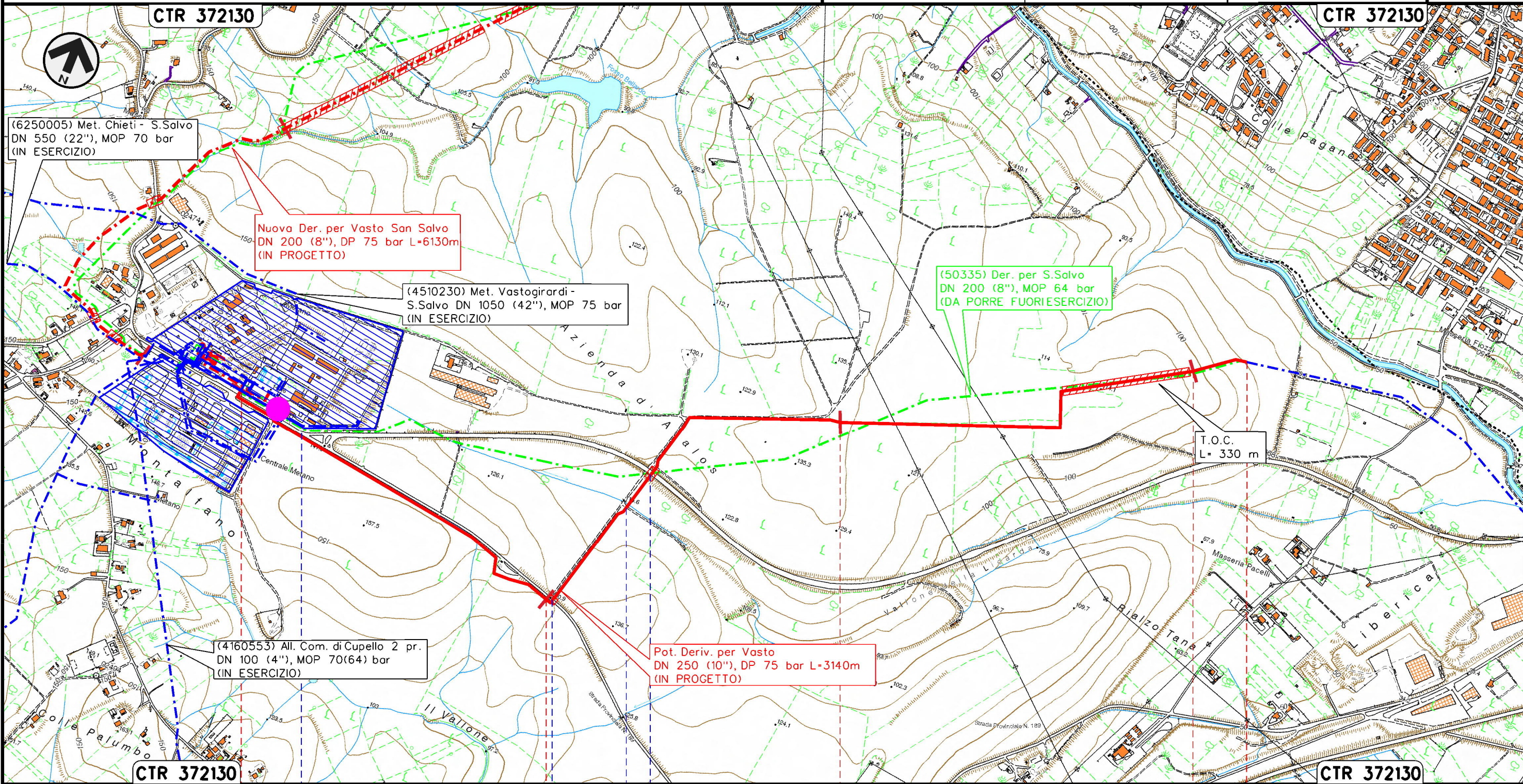
STRUMENTI DI TUTELA E PIANIFICAZIONE REGIONALE

2	16/07/2021	REV. A SEGUITO AGG. - EMISSIONE PER PERMESSI	E. TALARICO	M. MEDAGLIA	G. CICCARELLI
1	10/06/2021	EMISSIONE PER PERMESSI	E. TALARICO	M. MEDAGLIA	G. CICCARELLI
INDICE	DATA	REVISIONI	ELABORATO	VERIFICATO	APPROVATO
			Dis.	PG-SR-003	
			Comm.	NR/20401	

Foglio
2
di 3
Scala
1:10000




Rif. TFM:011-PJM4-014-30-DT-D-5203



CTR 372130 0+000 1 2 3 3+140 CTR 372130

CUPELLO
CHIETI



Il presente disegno e' di proprieta' aziendale - La Societa' tutelera' i propri diritti a termine di legge.

RIFACIMENTO RETE DI SAN SALVO E OPERE CONNESSE
Potenziamento Derivazione per Vasto DN 250 (10"), DP 75 bar

STRUMENTI DI TUTELA E PIANIFICAZIONE REGIONALE

2	16/07/2021	REV. A SEGUI TO AGG. - EMISSIONE PER PERMESSI	E. TALARICO	M. MEDAGLIA	G. CICCARELLI
1	10/06/2021	EMISSIONE PER PERMESSI	E. TALARICO	M. MEDAGLIA	G. CICCARELLI
INDICE	DATA	R E V I S I O N I			
				 Rif. TFM:011-PJM4-014-30-DT-D-5203	
			Dis.	PG-SR-003	
			Comm.	NR/20401	










Foglio
3
di 3
Scala
1:10000

LEGENDA







SIMBOLOGIA CARTOGRAFICA




- | | | | |
|---|---|--|---|
|  | Metanodotto in progetto |  | Altri metanodotti in progetto |
|  | Metanodotti in esercizio |  | Gallerie, Tunnel, Mini-Microtunnel, Raise Boring e T.O.C. |
|  | Metanodotti da porre fuori esercizio e recuperare |  | Impianti di linea in progetto |
|  | Aree impianti stacco-terminale in progetto |  | Impianti di linea su rete in esercizio |
|  | Aree impianti stacco-terminale esistenti |  | Impianti di linea da porre fuori esercizio e recuperare |
|  | Limite sovrapposizione fogli | | |
|  | Altre condotte di terzi | | |

SIMBOLOGIA MECCANICA

-  Punto di intercettazione di linea (P.I.L.)
-  Punto di intercettazione di derivazione importante (P.I.D.I.)
-  Punto di intercettazione di derivazione semplice con stacco da P.I.L. (P.I.D.S.)
-  Punto di intercettazione e derivazione semplice con stacco da Linea (P.I.D.S.)
-  Punto di intercettazione con discaggio di allacciamento (P.I.D.A.)
-  Punto predisposto per il discaggio di allacciamento (P.P.D.A.)
-  Punto di sezionamento elettrico terminale (P.S.E.T.)
-  Stazione predisposta per lancio e ricevimento PIG
-  Impianto di riduzione/ regolazione della pressione

LEGENDA TEMATICA

-  AMBITO PAESISTICO COSTIERO
-  ZONA A1 CONSERVAZIONE INTEGRALE (Art. 46, 47 NTA)
-  ZONA A2 CONSERVAZIONE PARZIALE (Art. 48, 49 NTA)
-  ZONA C2 TRASFORMABILITA' CONDIZIONATA (Art. 60, 61 NTA)
-  ZONAD TRASFORMABILITA' REGIME ORDINARIO (Art. 62 NTA)
-  SITIA RISCHIO POTENZIALE DI CONTAMINAZIONE (D.G.R. 1033/2018)

Progressiva chilometrica	N.	
Comuni		
Province		
Impianti	 Tipo - N. - Prog. - IN PROGETTO	 Tipo - N. - Prog. - ESISTENTE
Attraversamenti	 TIPOLOGIA ATTRAVERSATA (SS n. **, corso d'acqua, ferrovia, ecc.)	