

ENERGIA MINERALI ITALIA S.R.L.



PERMESSO DI RICERCA MINERARIA "CORCHIA"
PER RAME E MINERALI ASSOCIATI
COMUNI DI BERCIATO E BORGIO VAL DI TARO (PR)
- MINIERE DEL COMPLESSO MINERARIO BELFORTE, CORCHIA VAL MANUBIOLA -



STUDIO D'IMPATTO AMBIENTALE

PROCEDURA DI VALUTAZIONE DI IMPATTO AMBIENTALE
(D. LGS. n. 152/2006 - L.R. n. 40/1998)

INTEGRAZIONI RICHIESTE ISTRUTTORIA VIA - ID_VIP 5944

TAVOLA ELEMENTI VINCOLISTICI-c Scala 1 : 5.000

Grassobbio, 18 agosto 2021

cura di:












Hattusas S.R.L.

Consulenze e servizi nel vasto campo della geologia e dell'ambiente rilevazioni gas Radon e inquinamento indoor

sede legale: Via Roma, 37 - 24060 - Castelli Calepio (BG)
sede operativa: Via Vespucci, 47 - 24050 - Grassobbio (BG)
tel. 035 4425112
e-mail: info@hattusas.it
PEC: info@pec.hattusas.it
WEB: www.hattusas.it



LEGENDA

-  Perimetro concessione di ricerca denominato "Corchia"
-  Aree dove sono previsti campionamenti
-  Punto di campionamento - maglia regolare
- Vincoli ai sensi del D. Lgs. 42/2004**
-  Art. 136 - Bellezze individue e d'insieme
-  Art. 142 - Boschi e foreste
-  Art. 142 - Montagne
- Vincoli derivanti dal P.T.C.P.**
-  Art. 17 - Zone di tutela dei caratteri ambientali e dei corsi d'acqua
-  Art. 19 - Zone di particolare interesse paesaggistico
-  Art. 21.b - Aree di accertata e rilevante consistenza archeologica
-  Art. 22 - Insediamenti urbani storici e strutture insediative storiche non urbane
-  Art. 25 - Zone di tutela naturalistica

