

ENERGIA MINERALI ITALIA S.R.L.



PERMESSO DI RICERCA MINERARIA "CORCHIA"
 PER RAME E MINERALI ASSOCIATI
 COMUNI DI BERGATO E BORGIO VAL DI TARO (PR)
 - MINIERE DEL COMPLESSO MINERARIO BELFORTE, CORCHIA VAL MANUBIOLA -






STUDIO D'IMPATTO AMBIENTALE
 PROCEDURA DI VALUTAZIONE DI IMPATTO AMBIENTALE
 (D. LGS. n. 152/2006 - L.R. n. 40/1998)
INTEGRAZIONI RICHIESTE ISTRUTTORIA VIA - ID_VIP 5944

TAVOLA IDROGEOLOGICA
 Scala 1 : 10.000
 Grassobbio, 18 agosto 2021
 cura di:


Hattusas S.R.L.
 Consulenze e servizi nel vasto campo della geologia e dell'ambiente: rilevazioni gas Radon e inquinamento indoor

sede legale: Via Roma, 37 - 24060 - Castelli Calepio (BG)
 sede operativa: Via Vespucci, 47 - 24050 - Grassobbio (BG)
 tel. 035 4625112
 e-mail: info@hattusas.it
 PEC: info@pec.hattusas.it
 WEB: www.hattusas.it

LEGENDA

-  Perimetro concessione di ricerca denominato "Corchia"
-  Aree dove previsto campionamento
-  Punto di campionamento - maglia regolare
-  Sorgenti captate da acquedotto comunale
-  Sorgenti non captate da acquedotto comunale
-  Sorgenti a peculiare mineralizzazione
-  Manifestazioni di naturali fluidi dal sottosuolo (segnalazioni storiche)
-  Indicative direzioni di flusso acque sotterranee
-  Complessi idrogeologici permeabili per fratturazione (Fonte Regionale)

Classi di permeabilità

-  Formazioni permeabili per porosità
-  Formazioni permeabili per fessurazione, fratturazione, carsismo
-  Formazioni semipermeabili
-  Formazioni impermeabili

