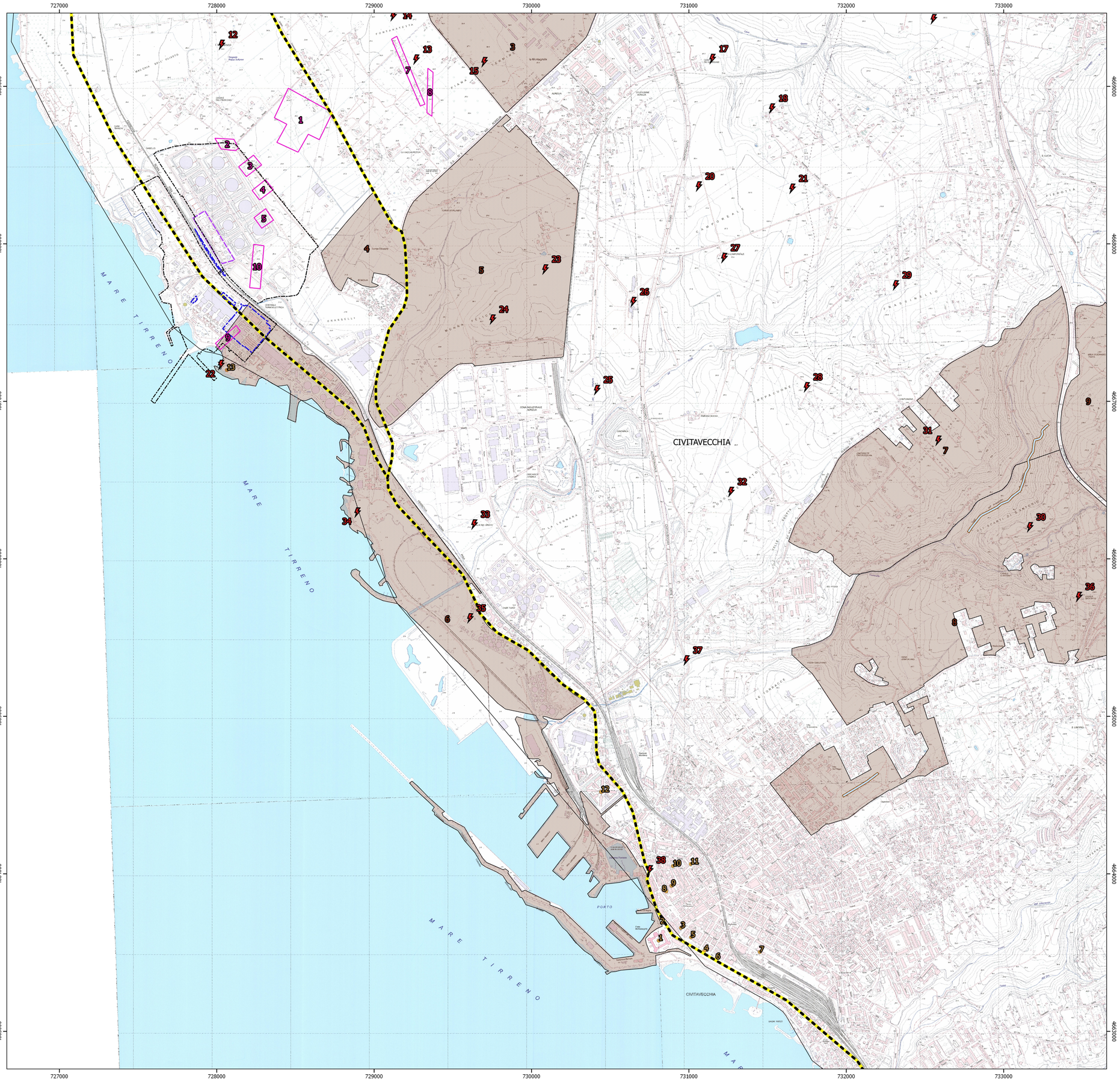

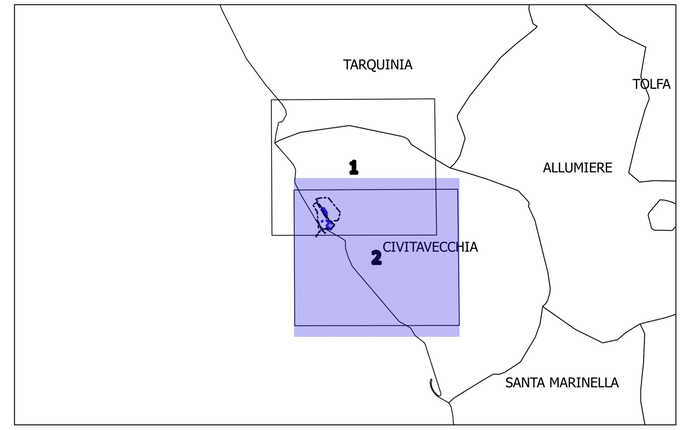

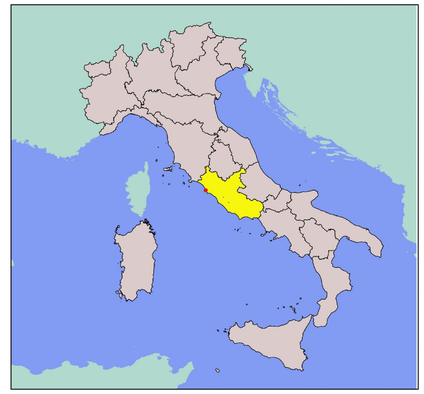

Legenda

Progetto
- Nuove realizzazioni
- Area di Cantiere
- Perimetro centrale
- Limiti comunali

Dati territoriali
- Siti archeologici
- Viabilità antica
- Acquedotti
- Aree archeologiche (art. 41 PTPR Regione Lazio)
- Beni architettonici (art. 10 DL 42/2004)
- Anomalie da fotointerpretazione

Carta Tecnica Regionale - Regione Lazio

Alessandro Dott. DE ROSA
Via 25 Aprile, 16 - 47050 CELSO (MI)
C. Fisc. DRS LSN 75M 16 D508B
Iscritto all'Ordine Regionale
Alessandro De Rosa

REVISIONE			
1	18/06/2021	Revisione colori	Carta_archeologica_2.pdf
0	29/11/2019	Prima emissione	Carta_archeologica_2.pdf
N.	DATA	DESCRIZIONE	NOME DEL FILE

CESI

enel

CODIFICA

COMMESSA

A1300001398

PROTOCOLLO

CENTRALE TERMOELETTRICA TORREVALDALIGA NORD DI CIVITAVECCHIA (RM)
PROGETTO DI SOSTITUZIONE DELLE UNITA' A CARBONE ESISTENTI CON UNITA' A GAS

RELAZIONE ARCHEOLOGICA PRELIMINARE

Carta archeologica

N

TAVOLA	FORMATO	SCALA	FOGLIO
CARTA ARCHEOLOGICA	A1	1:10000	2/2

0 250 500 750 1000 m

Sistema di Riferimento: WGS 84 - UTM 32 Nord