








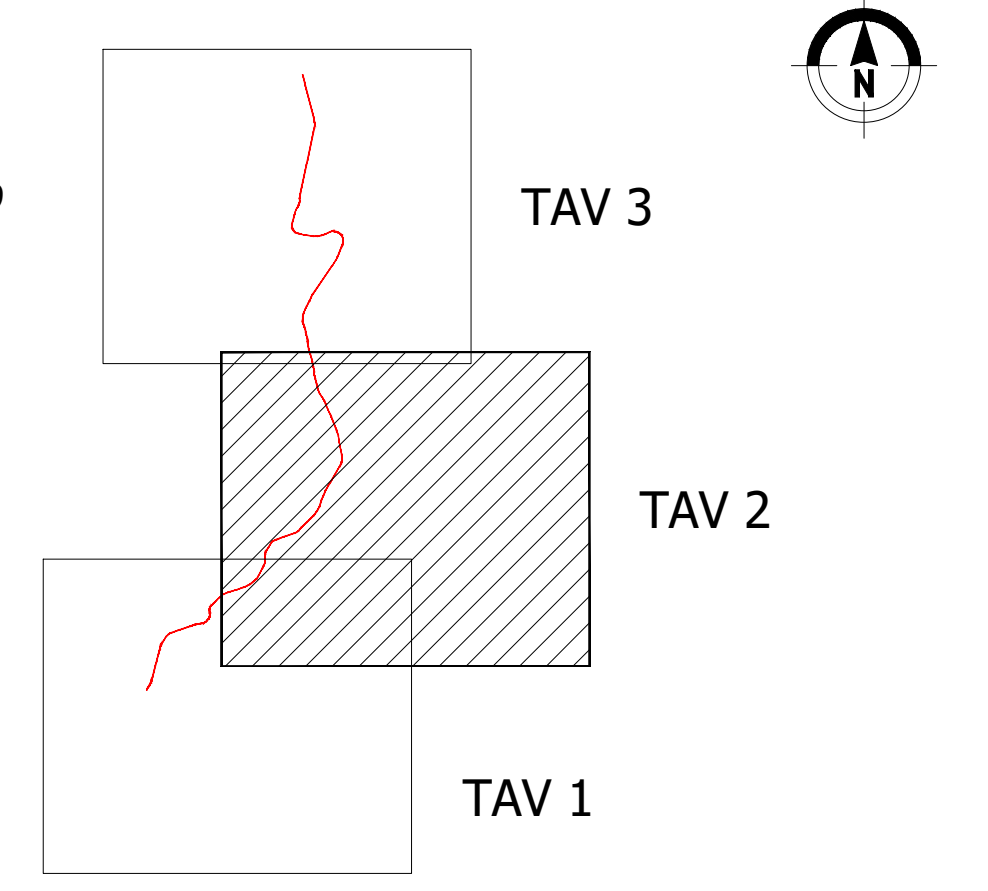


**LEGENDA**

-  Cava di approvvigionamento (cod. Prae + dist. in km da asse S.S.131)
-  Area di deposito terre e rocce di scavo (cod. Prae + denominazione cava + dist. in km da asse S.S.131)
-  Discariche autorizzate per terre e rocce da scavo (CER 170504) (Denominazione sito + dist. in km da asse S.S.131)
-  Discariche autorizzate per altre tipologie di materiali (Denominazione sito + dist. in km da asse S.S.131)
-  Adeguamento intersezione con costruzione nuovo svincolo
-  Adeguamento svincoli/intersezioni esistenti
-  Viabilità di cantiere
-  Aree di competenza sito di deposito Cava Funtana e Ludu
-  Aree di competenza sito di deposito Cava Tramatta (Santa Margherita)

**KEY MAP**  
scala 1:500.000



**anas** GRUPPO FS ITALIANE *Direzione Progettazione e Realizzazione Lavori*

**S.S. 131 di "Carlo Felice"**  
Adeguamento e messa in sicurezza della S.S.131  
Risoluzione dei nodi critici - 2° stralicio  
dal km 108+300 al km 158+000

**PROGETTO ESECUTIVO** CA284

R.T.I. di PROGETTAZIONE:	Mandataria	Mandante
	 Via G.B. Sommariva n°2 20123 - Milano Tel. 02 4789111 www.proiter.it email: mail@proiter.it	 Via Ardenne n°13 20133 - Milano Tel. 02 472007 www.ardenne.it email: dell'ingegner@pec.it

**PROGETTISTI:**  
Ing. Riccardo Fornicci - Pro. Ter. srl (Integratore prestazioni specialistiche)  
Ordine Ing. di Milano n. 18045  
Ing. Riccardo Fornicci  
Ordine Ing. di Milano n. 18045

**IL GEOLOGO:**  
Dott. Gian Massimo Mazzanti - Pro. Ter. srl  
Albo Geol. Lombardia n. A762

**COORDINATORE PER LA SICUREZZA IN FASE DI PROGETTAZIONE:**  
Ing. Grego Ciccarelli  
Ordine Ing. di Milano n. 15813

**VISTO IL RESP. DEL PROCEDIMENTO:**  
Dott. Ing. Salvatore PIRESCA

**PROTOCOLLO** DATA



**GEOLOGIA**  
**ASSE PRINCIPALE**  
Corografia ubicazione cave e siti di conferimento - Tav 2 di 3

CODICE PROGETTO	NOME FILE	REVISIONE	SCALA:
LOPLSQ E 1901	T00G00GEOC002A	A	1:50.000
D			
C			
B			
A			
REV.	DESCRIZIONE	DATA	REDDATO VERIFICATO APPROVATO