






LEGENDA

INDAGINI GEOGNOSTICHE PREESISTENTI

Soiltecnica s.r.l. (1997)

- SE16  Sondaggio geognostico
- E12 E1  Sismica a rifrazione

INDAGINI GEOGNOSTICHE E GEOFISICHE PROGETTO DEFINITIVO ANNI 2015/16

- S1 **Sondedile s.r.l.**
- 2015  Sondaggio geognostico
- Pz37  Pozzetto esplorativo
- 2015 

INDAGINI GEOGNOSTICHE E GEOFISICHE PROGETTO ESECUTIVO ANNO 2019/20

- TSC s.c.r.l.
- Pz1  Pozzetto ambientale



Direzione Progettazione e Realizzazione Lavori

S.S. 131 di "Carlo Felice"
Adeguamento e messa in sicurezza della S.S.131
Risoluzione dei nodi critici - 2° stralcio
dal km 108+300 al km 158+000

PROGETTO ESECUTIVO CA284

R.T.I. di PROGETTAZIONE: **Mandataria** **PRO ITER** Via G.B. Sanmartini n°5 20125 - Milano Tel. 02 67879111 email: mmi@proiter.it **Mandante** **delg** Via Artemide n°3 52100 Agrigento Tel. 0922 421007 email: deltagegneria@pec.it

PROGETTISTI:
 Ing. Riccardo Formichi - Pro Iter srl (Integratore prestazioni specialistiche)
 Ordine Ing. di Milano n. 18045



IL GEOLOGO
 Dott. Geol. Massimo Mezzanatica - Pro Iter srl
 Albo Geol. Lombardia n. A762

COORDINATORE PER LA SICUREZZA IN FASE DI PROGETTAZIONE
 Ing. Diego Ceccherelli
 Ordine Ing. di Milano n. 15813

VISTO: IL RESP. DEL PROCEDIMENTO
 Dott. Ing. Salvatore FRASCA

PROTOCOLLO	DATA
------------	------

GEOLOGIA
Adeguamento svincolo di Paulilatino al km 119+000
 Planimetria ubicazione indagini

CODICE PROGETTO	NOME FILE	REVISIONE	SCALA:
PROGETTO LM, PROG. N. PROG.	V04GEO0GEOPU01B.pdf		
ELAB. L0PLSQ E 1901	CODICE ELAB. V04GEO0GEOPU01	B	1:2.000

D					
C					
B	Revisione per istruttoria, verifica e controlli D.LGS.35/11	APRILE 2021	PROVERA	MEZZANATICA	FORMICHI
A	Emissione	MARZO 2020	RAVASIO	MEZZANATICA	FORMICHI
REV.	DESCRIZIONE	DATA	REDATTO	VERIFICATO	APPROVATO