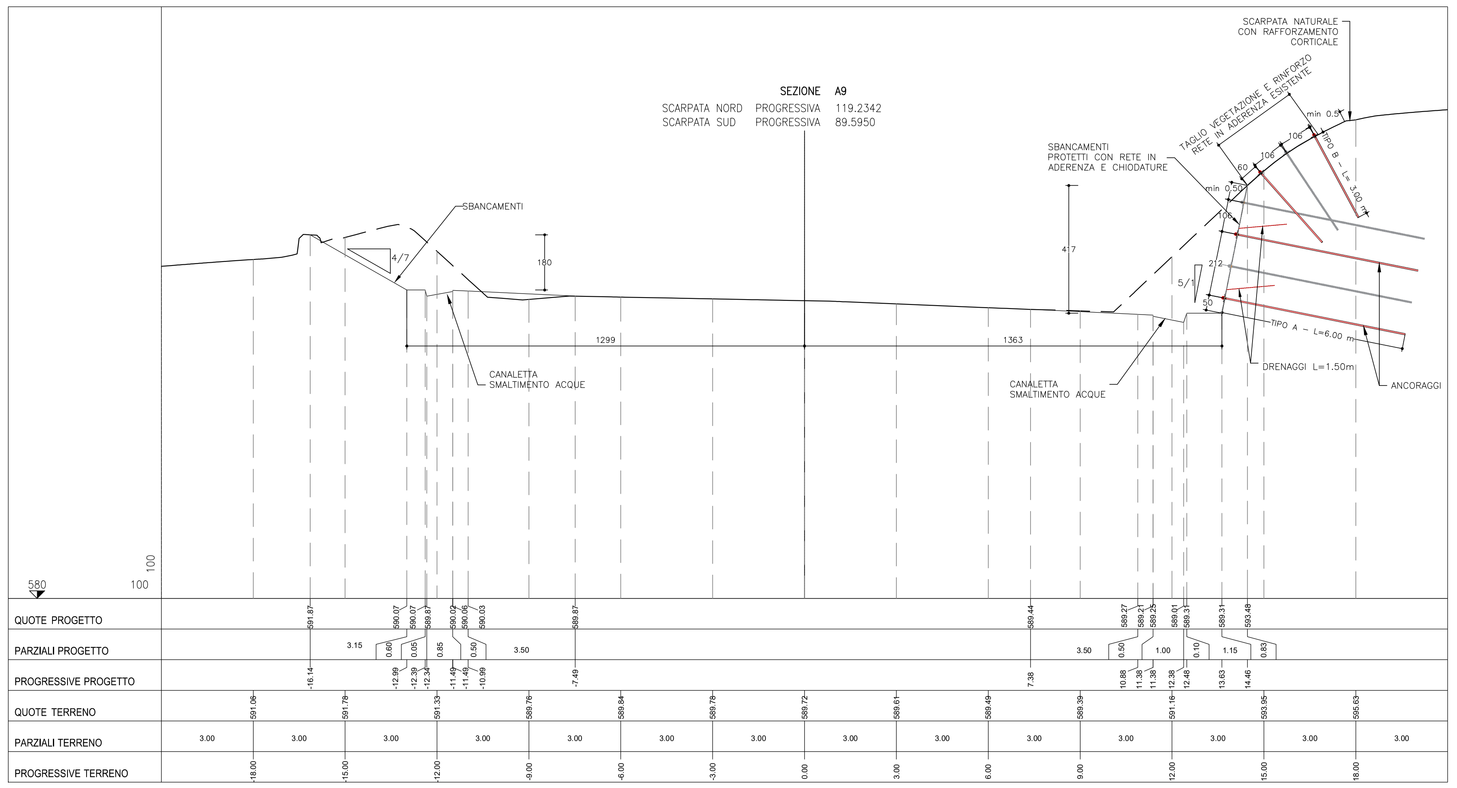

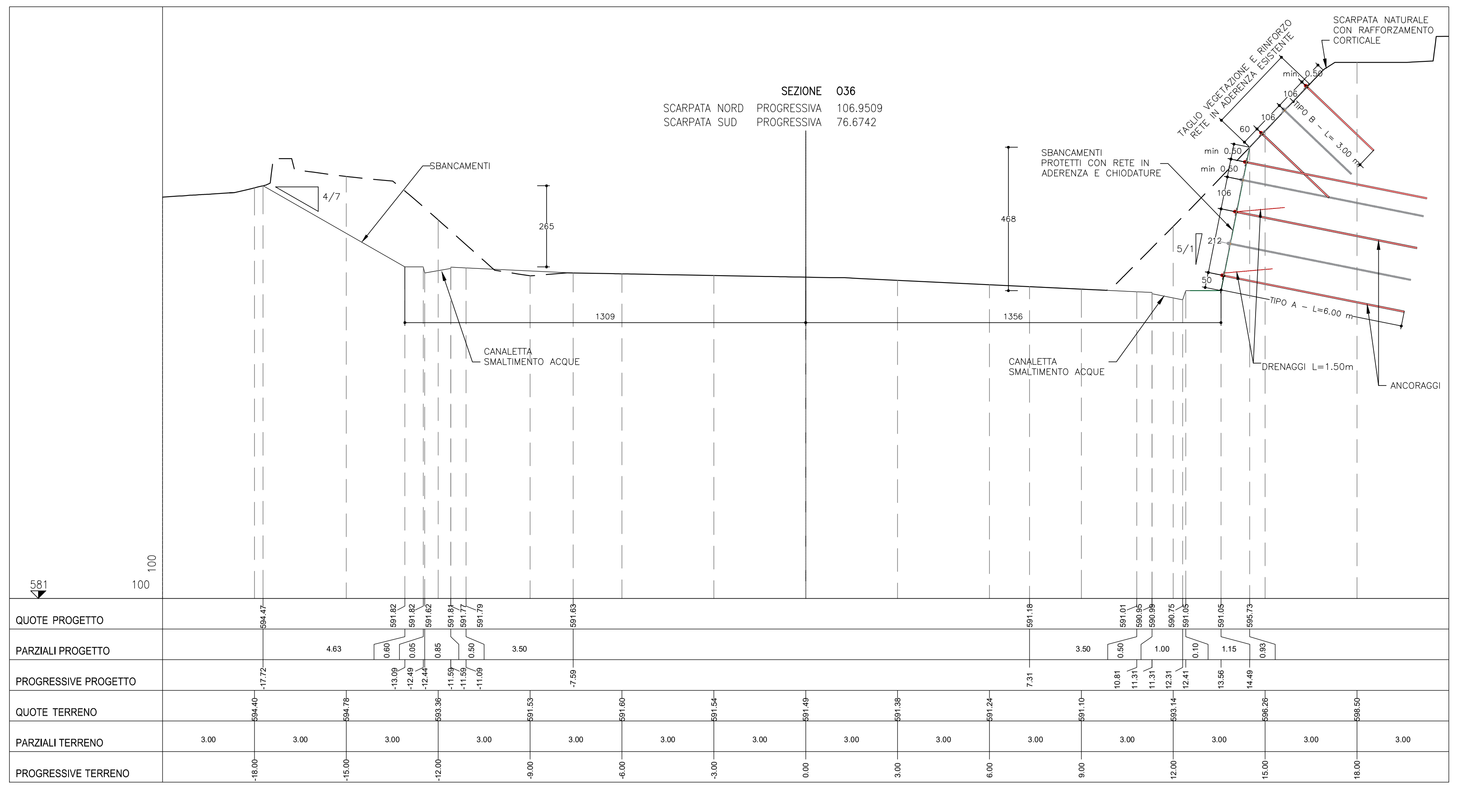

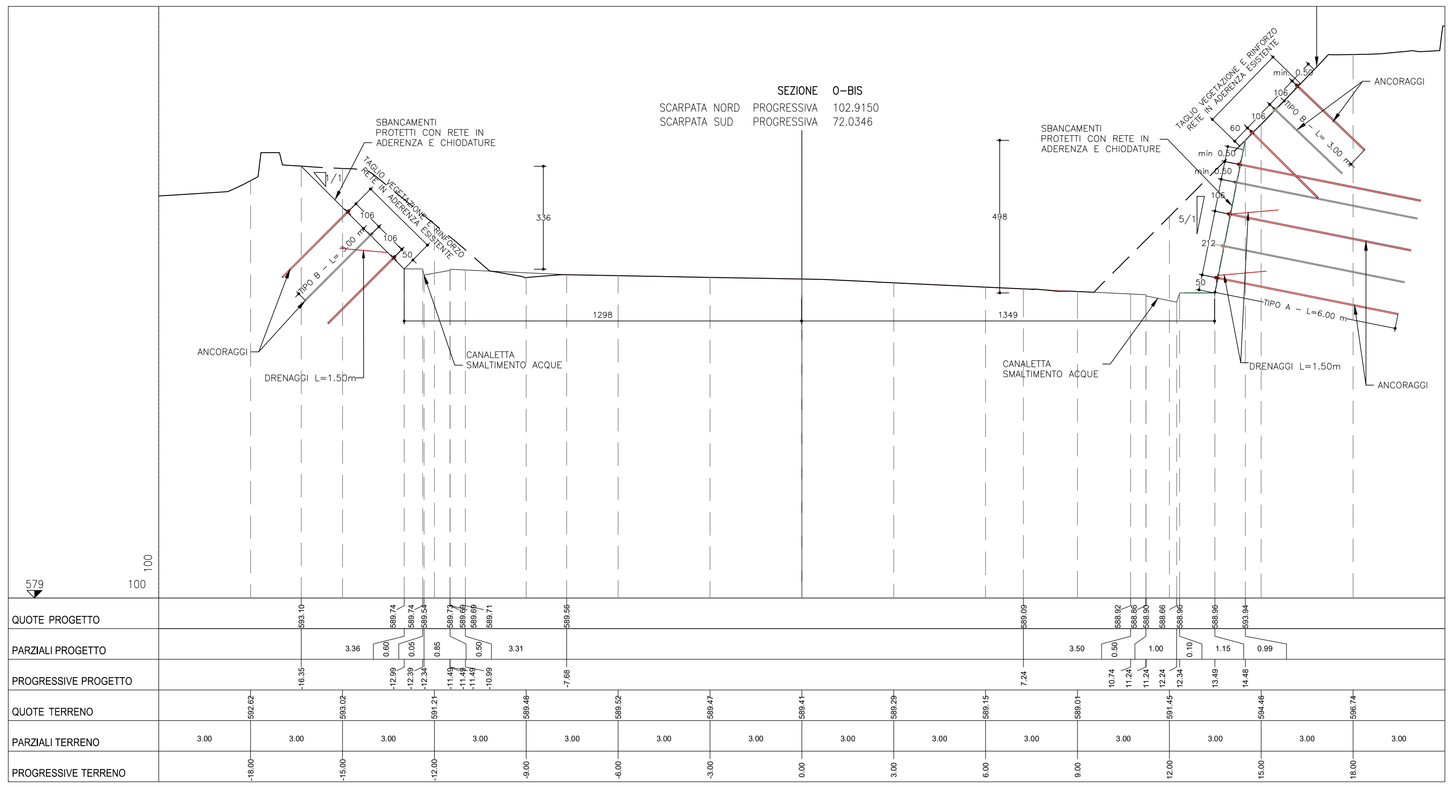

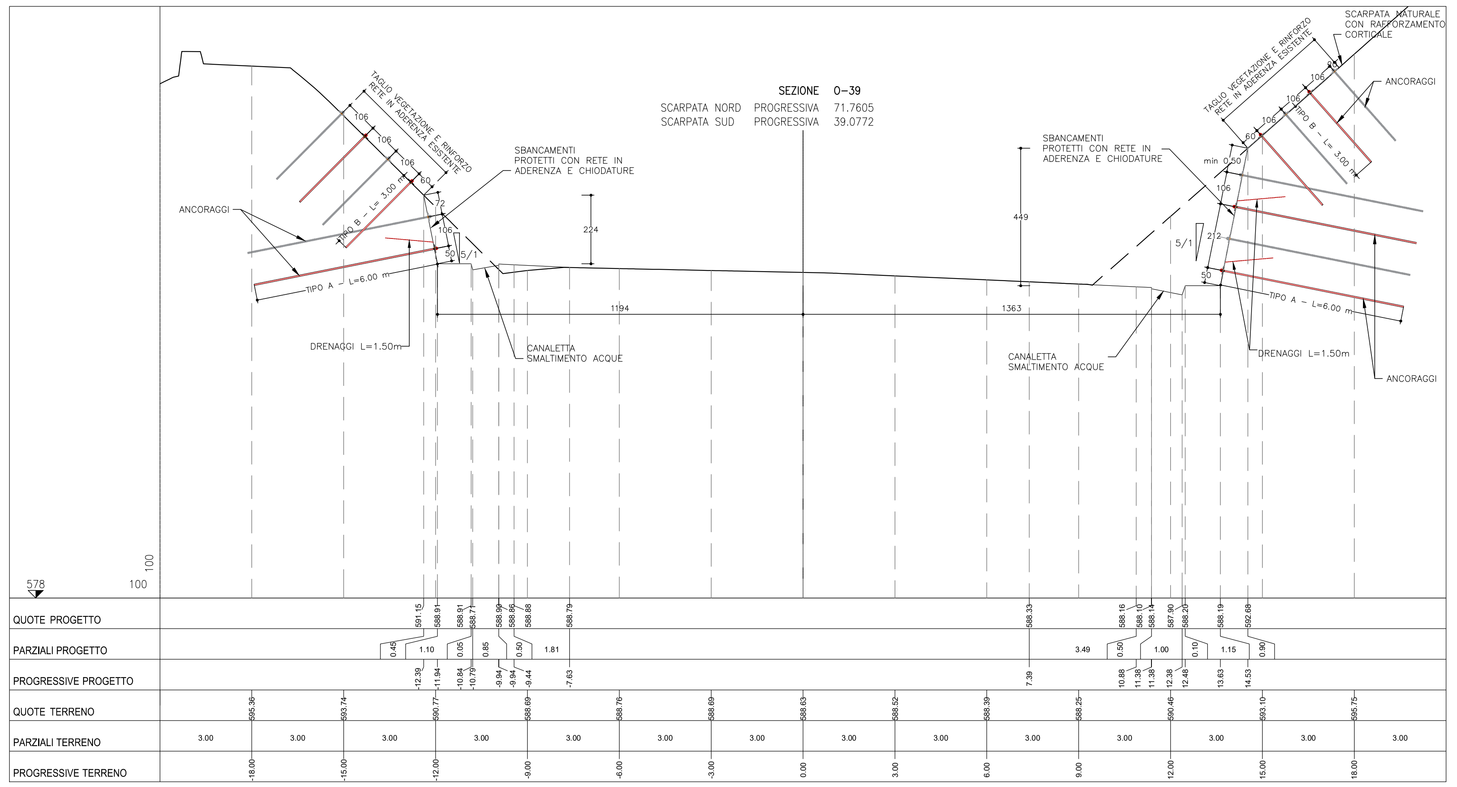

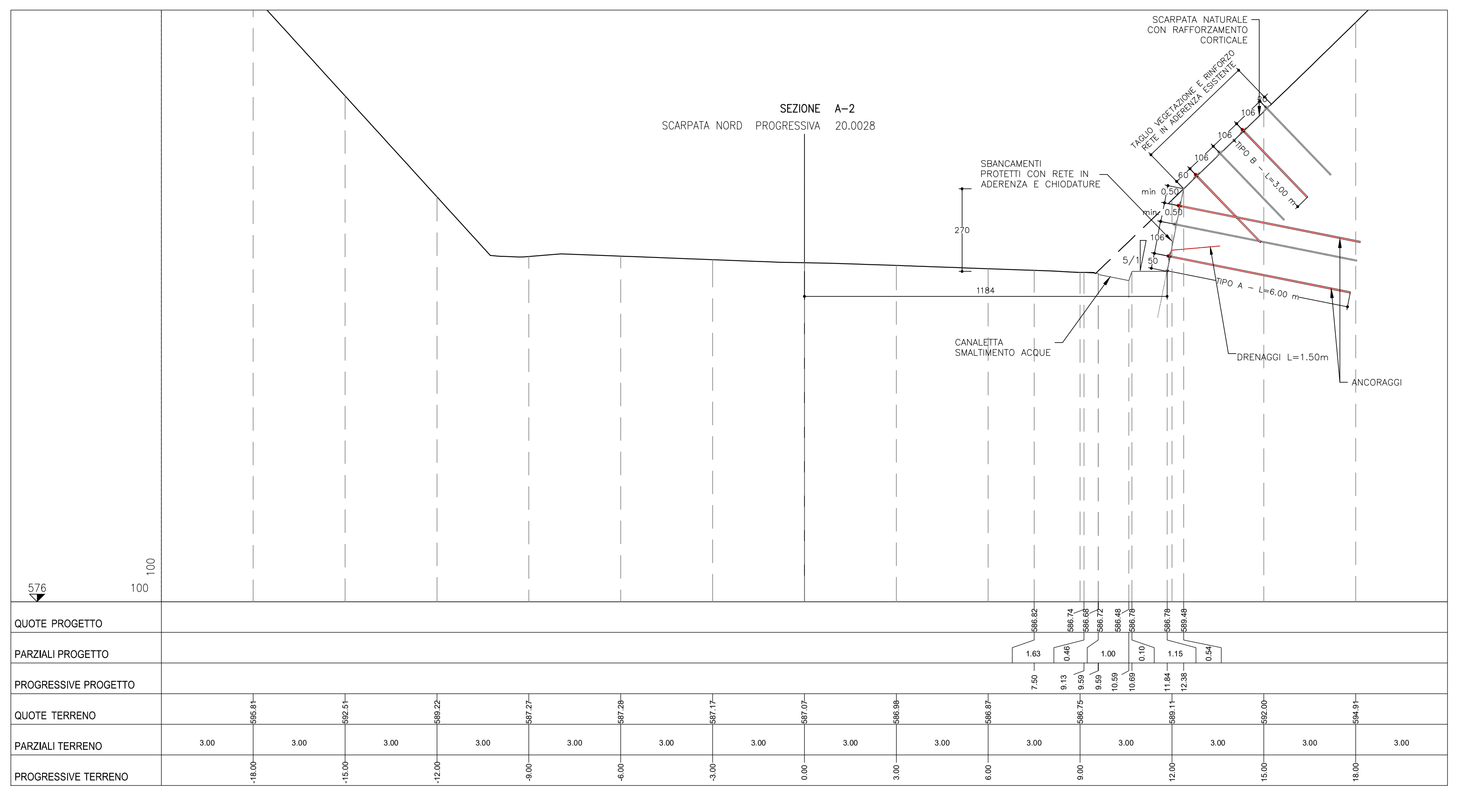

GRUPPO FS ITALIANE

Direzione Progettazione e Realizzazione Lavori

S.S. 131 di "Carlo Felice"
Adeguamento e messa in sicurezza della S.S.131
Risoluzione dei nodi critici - 2° stralcio
dal km 108+300 al km 158+000

PROGETTO ESECUTIVO — CA284

R.T.I. di PROGETTAZIONE:

Mandataria: PRO ITER Progettazione Ingegneria Territorio s.r.l. — *Via G.B. Sammartini n°5, 20125 – Milano, Tel. 02 67879111, email:mail@proiter.it*

Mandante: delta — *Via Artemide n°3, 92100 Agrigento, Tel. 0922 421007, email: deltaingegneria@pec.it*

PROGETTISTI:
Ing. Riccardo Formichi – Pro Iter srl (Integratore prestazioni specialistiche)
Ordine ing. di Milano n. 18045

Ing. Riccardo Formichi
Ordine ing. di Milano n. 18045

IL GEOLOGO
Dott. Geol. Massimo Mezzanzanica – Pro Iter srl
Albo Geol. Lombardia n. 4762

COORDINATORE PER LA SICUREZZA IN FASE DI PROGETTAZIONE
Ing. Diego Ceccherelli
Ordine ing. di Milano n. 15813

VISTO IL RESP. DEL PROCEDIMENTO
Dott. Ing. Salvatore FIMSCA

PROTOCOLLO | DATA

ORDINE DEGLI INGEGNERI DELLA PROVINCIA DI MILANO — DOTT.ING. RICCARDO FORMICHI — Sez.A, Settori: a) Civile e ambientale b) Industriale c) dell'Informazione — n° A 18045

GEOTECNICA

AREA ARCHEOLOGICA "SANTA BARBARA" AL Km 144+500

CONSOLIDAMENTO VERSANTE RAMPA A E RAMPA O - SEZIONI TRASVERSALI

CODICE PROGETTO (PROGETTO / LIV. PROG. / N. PROG.)	NOME FILE	REVISIONE	SCALA:
LOPLSQ E 1901	V10OS02GETSZ01A.pdf CODICE ELAB. V10OS02GETSZ01	A	1:100

REV.	DESCRIZIONE	DATA	REDATTO	VERIFICATO	APPROVATO
D					
C					
B					
A	Revisione per istruttoria, verifica e controlli D.Lgs. 35/11	Aprile 2021	Alessio	Rivellini	Formichi