PLANIMETRIA AREA DI ESONDAZIONE
scala 1:1000



SEZIONE TIPOLOGICA RIPROFILATURA ALVEO
scala 1:100

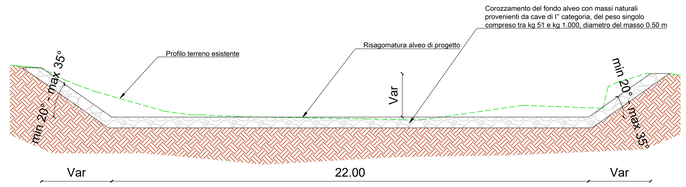

Legenda:

- *Area di esondazione TR 200 anni stato di fatto*
- *Area di esondazione TR 200 anni stato di progetto*
- *Interventi di corazzamento del fondo alveo con massi naturali ciclopici di I° categoria*
- *Interventi di protezione del rilevato stradale mediante massi naturali ciclopici di I° categoria*

Riu Temo		
N. Sezione	X	Y
9	1481929.88	4466707.07
10	1481911.47	4466705.37
11	1481897.80	4466703.46
12	1481881.83	4466705.58
13	1481861.65	4466704.42
14	1481846.52	4466699.57
15	1481832.94	4466695.01
16	1481829.05	4466693.70
17	1481826.63	4466692.81
18	1481815.87	4466686.03
20	1481793.78	4466672.30
21	1481782.50	4466665.71
22	1481762.87	4466656.03

NB: *le coordinate del tracciamento fanno riferimento al punto centrale della base della sistemazione del fondo alveo*

PROFILO LONGITUDINALE TR 200 ANNI – STATO DI FATTO E DI PROGETTO

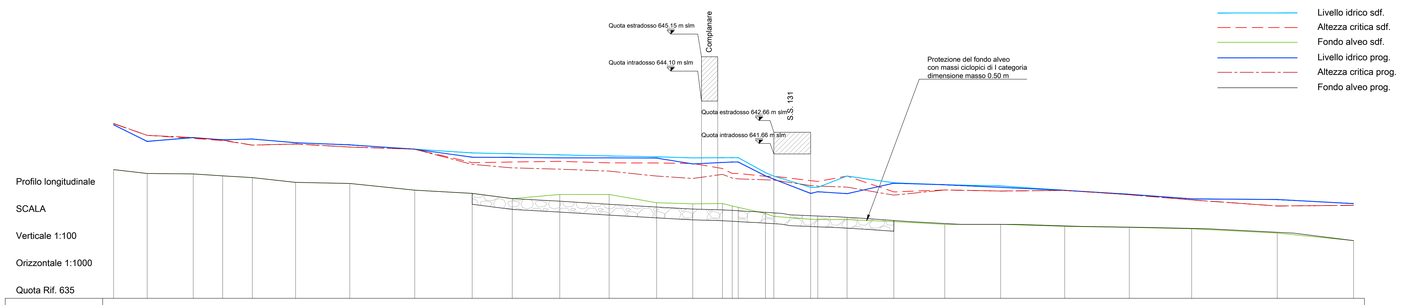

Profilo longitudinale

SCALA

Verticale 1:100

Orizzontale 1:1000

Quota Rif. 635

Punto	S 1	S 2	S 3	S 4	S 5	S 6	S 7	S 8	S 9	S 10	S 11	S 12	S 13	S 14	S 15	S 16	S 17	S 18	S 18.5	S 19	S 20	S 21	S 22	S 23	S 24	S 25	S 26	S 27	S 28	S 29
Progressive-[m]	0.00	15.50	36.75	50.35	64.02	84.02	109.02	139.02	165.52	184.02	205.92	228.72	250.62	267.32	281.02	288.32	295.62	300.82	304.72	321.72	335.02	338.52	360.12	383.62	409.37	438.97	468.77	497.57	537.07	572.27
Parziali-[m]	0.00	15.50	21.25	13.60	13.67	20.00	25.00	30.00	26.50	18.50	21.90	22.80	21.90	16.70	13.70	7.30	7.30	5.20	3.90	17.00	13.30	3.50	21.60	23.50	25.75	29.60	29.80	28.80	39.50	35.20
Terreno-[m.s.m.]	643.01	642.24	642.41	642.32	642.35	642.18	642.08	639.99	639.84	639.60	639.79	639.79	639.41	639.36	639.37	639.26	639.26	638.91	638.78	638.65	638.63	638.63	638.54	638.41	638.41	638.32	638.27	638.21	638.01	637.66
T200-[m.s.m.] s.d.f.	643.06	642.52	642.38	642.28	642.07	642.12	641.98	641.88	641.71	641.67	641.62	641.57	641.53	641.48	641.49	641.49	641.49	640.80	640.64	640.12	640.12	640.65	640.33	640.24	640.19	639.98	639.80	639.59	639.56	639.37
Crit-[m.s.m.] s.d.f.	640.94	640.76	640.74	640.65	640.57	640.35	640.30	639.99	639.84	639.60	639.48	639.34	639.21	641.22	639.08	639.04	639.04	638.92	638.85	640.43	640.39	640.65	639.91	639.99	639.95	639.98	639.78	639.54	639.26	639.29
Terreno-[m.s.m.] prog	643.07	642.52	642.42	642.30	642.07	642.12	641.98	641.88	641.51	641.50	640.96	640.87	640.64	640.53	640.72	640.55	640.55	640.47	640.47	640.20	640.18	640.13	639.76	640.00	639.95	639.98	639.78	639.54	639.26	639.29
T200-[m.s.m.] prog	643.01	642.24	642.41	642.32	642.35	642.18	642.08	639.99	639.84	639.60	639.79	639.79	639.41	639.36	639.37	639.26	639.26	638.91	638.78	638.65	638.63	638.63	638.54	638.41	638.41	638.32	638.27	638.21	638.01	637.66
Crit-[m.s.m.] prog	640.94	640.76	640.74	640.65	640.57	640.35	640.30	639.99	639.84	639.60	639.48	639.34	639.21	641.22	639.08	639.04	639.04	638.92	638.85	638.78	638.77	638.69	638.54	638.41	638.41	638.32	638.27	638.21	638.01	637.66

anas
GRUPPO FS ITALIANE
Direzione Progettazione e Realizzazione Lavori

S.S. 131 di "Carlo Felice"
Adeguamento e messa in sicurezza della S.S.131
Risoluzione dei nodi critici - 2° stralcio
dal km 108+300 al km 158+000

PROGETTO ESECUTIVO — CA284

R.T.I. di PROGETTAZIONE:

Mandataria: PRO ITER — Progetti Infrastrutture Territorio s.r.l. — Via G.B. Sammartini n°5, 20125 – Milano, Tel. 02 67879711, email:mail@proiter.it

Mandante: dell'ingegnere — Via Artemide n°3, 92100 Agrigento, Tel. 0922 421007, email: dellaingegnere@pec.it

PROGETTISTI:
Ing. Riccardo Formichi – Pro Iter srl (Integratore prestazioni specialistiche) Ordine Ing. di Milano n. 18045
Ing. Riccardo Formichi Ordine Ing. di Milano n. 18045

IL GEOLOGO
Dott. Geol. Massimo Mezzanzanica – Pro Iter srl Albo Geol. Lombardia n. 4762

COORDINATORE PER LA SICUREZZA IN FASE DI PROGETTAZIONE
Ing. Diego Ceccherelli Ordine Ing. di Milano n. 1581/3

VISTO: IL RESP. DEL PROCEDIMENTO
Dott. Ing. Salvatore FRASCA

ORDINE DEGLI INGEGNERI DELLA PROVINCIA DI MILANO — DOTT.ING. VITTORIOSI RICCARDO — Settore: A) Civile e ambientale — B) Industriale — C) Dell'informazione — n° A 18045

PROTOCOLLO | DATA

IDROLOGIA E IDRAULICA
RISOLUZIONE ACCESSI C.N. e C.S. dal Km 151+850 al Km 154+950
Sistemazione idraulica Fiume 625 (Riu Temu) - planimetria e profilo, ante e post operam

CODICE PROGETTO (PROGETTO / LIV. PROG. / N. PROG.)	NOME FILE	REVISIONE	SCALA:
LOPLSQ E 1901	T00ID06IDRDI01B .pdf	B	Varie
	CODICE ELAB. T00IID06IDRDI01		

REV.	DESCRIZIONE	DATA	REDATTO	VERIFICATO	APPROVATO
D					
C					
B	REVISIONE PER ISTRUTTORIA, VERIFICA E CONTROLLI D.LGS.35/11	Aprile 2021	Argirò	Besio	Formichi
A	EMISSIONE	Marzo 2020	Argirò	Besio	Formichi