PLANIMETRIA DI PROGETTO
scala 1:1000

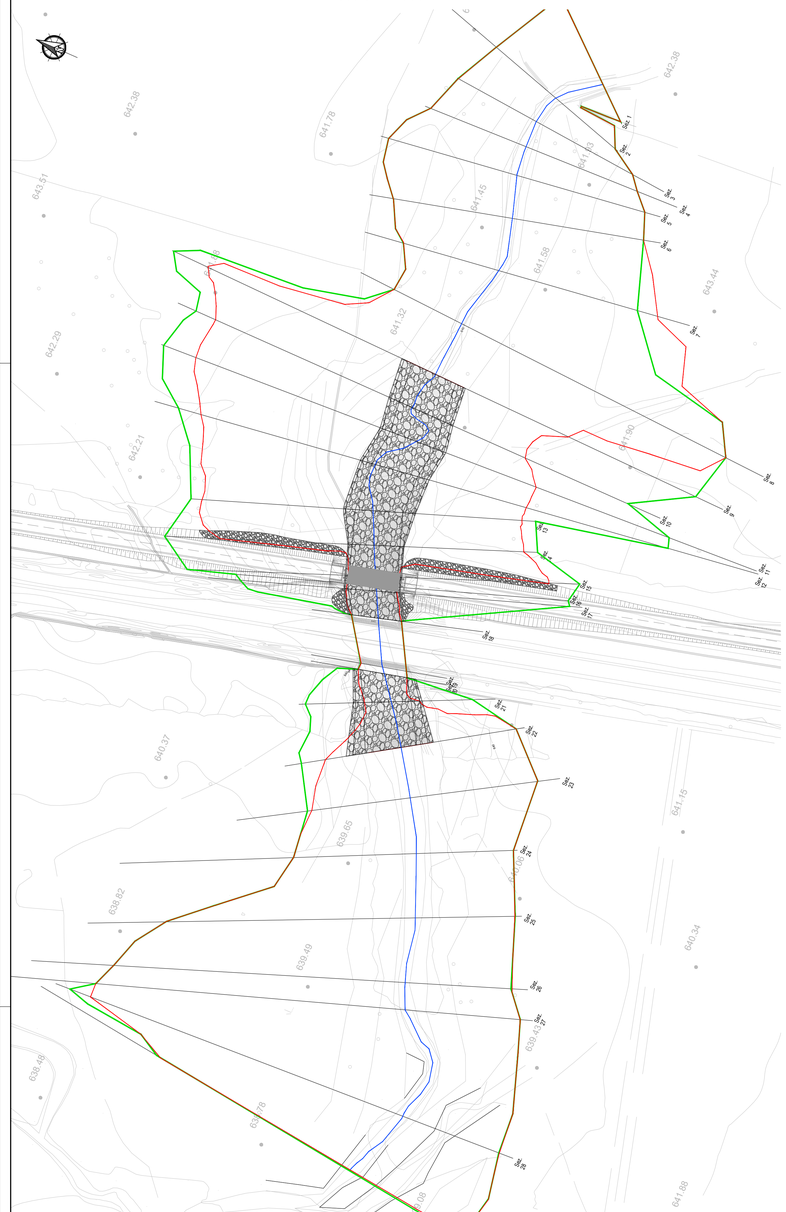

SEZIONE TRASVERSALE COMPLANARE
SCALA 1:200

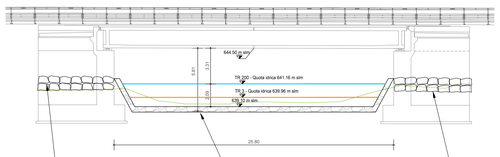

SEZIONE TRASVERSALI RIU TEMU
SCALA 1:200

SEZIONE 3

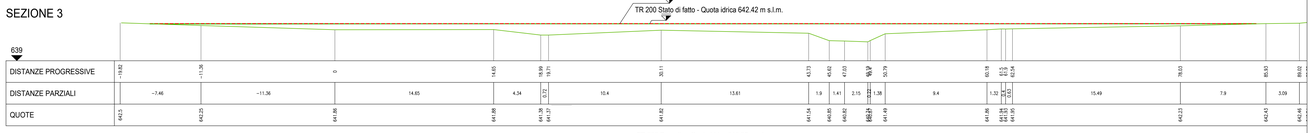

SEZIONE 5

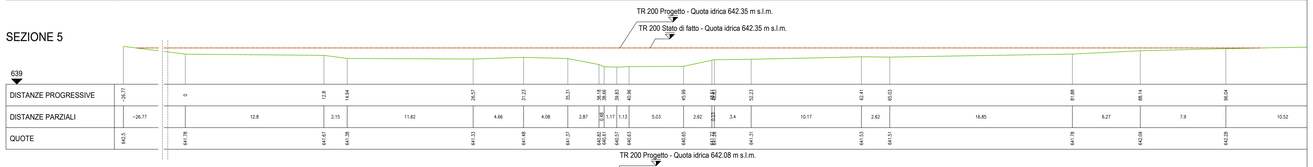

SEZIONE 7

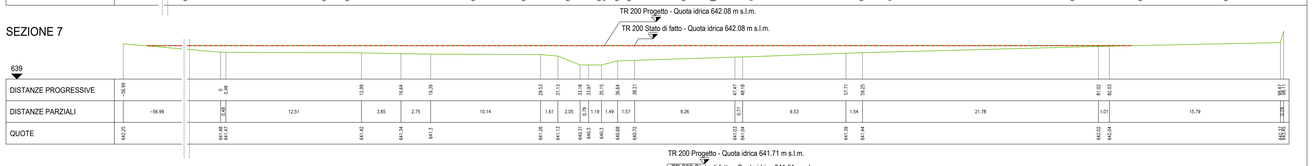

SEZIONE 9

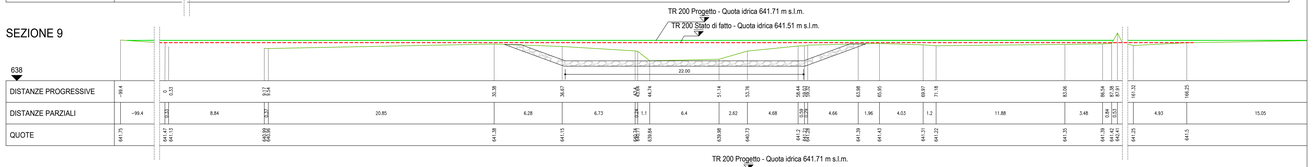

SEZIONE 11

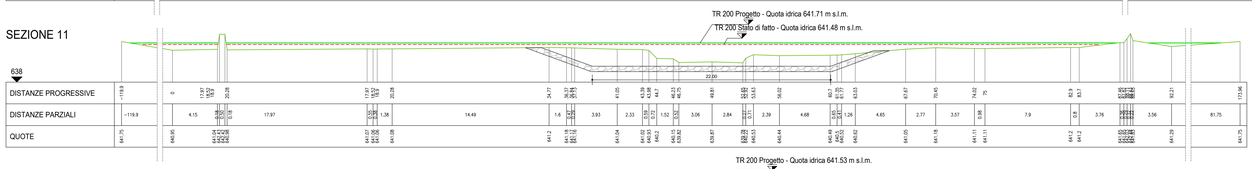

SEZIONE 13

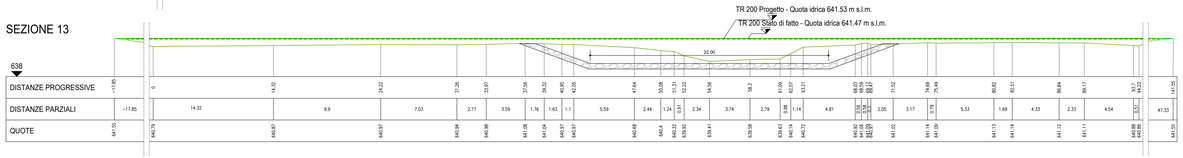

SEZIONE 15

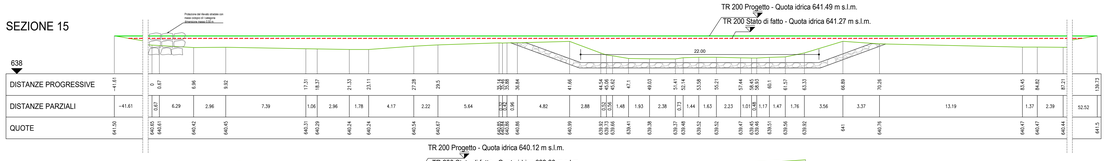

SEZIONE 20

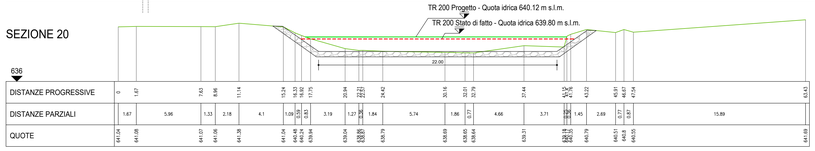

SEZIONE 22

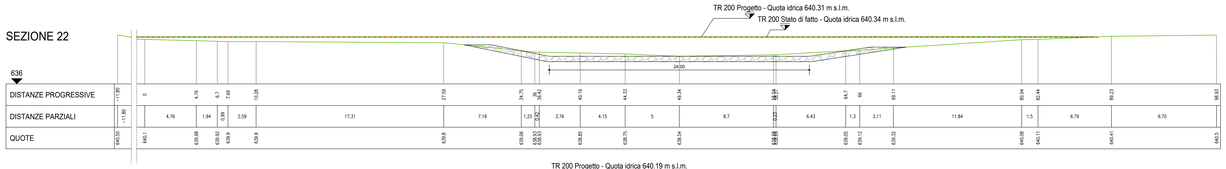

SEZIONE 24

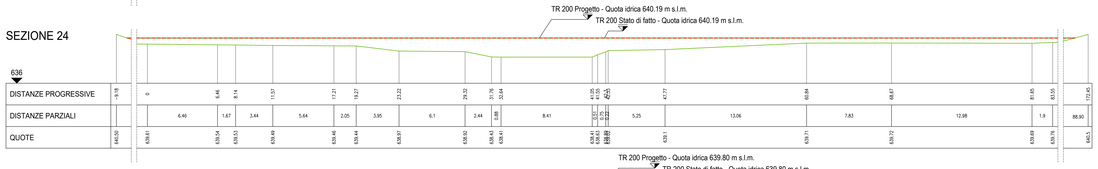

SEZIONE 26

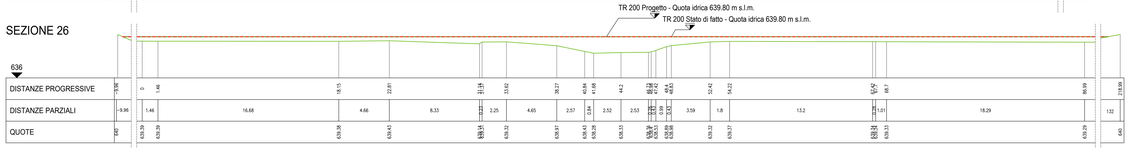

SEZIONE 28

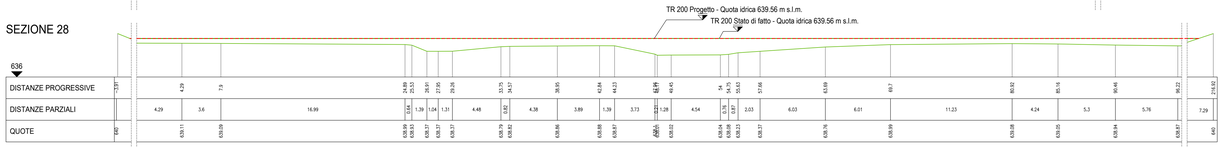

Livello idrico stato di progetto TR 200 ANNI

Livello idrico stato di fatto TR 200 ANNI

anas GRUPPO FS ITALIANE

Direzione Progettazione e Realizzazione Lavori

S.S. 131 di "Carlo Felice"
Adeguamento e messa in sicurezza della S.S.131
Risoluzione dei nodi critici - 2° stralcio
dal km 108+300 al km 158+000

PROGETTO ESECUTIVO | CA284

R.T.I. di PROGETTAZIONE:

Mandataria: PRO ITER Progetti Infrastruttura Territorio s.r.l. — Via G.B. Sammartini n°5, 20125 – Milano, Tel. 02 6787911, email:mail@proiter.it

Mandante: Via Artemide n°2, 92100 Agrigento, Tel. 0922 421007, email: delta@ingegneria@pec.it

PROGETTISTI:
Ing. Riccardo Formichi – Pro Iter srl (Integratore prestazioni specialistiche)
Ordine Ing. di Milano n. 18045
Ing. Riccardo Formichi:
Ordine Ing. di Milano n. 18045

IL GEOLOGO
Dott. Geol. Massimo Mezzanzanica – Pro Iter srl
Albo Geol. Lombardia n. A762

COORDINATORE PER LA SICUREZZA IN FASE DI PROGETTAZIONE
Ing. Diego Ceccherelli
Ordine Ing. di Milano n. 1581/3

VISTO: IL RESP. DEL PROCEDIMENTO
Dott. Ing. Salvatore FRASCA

PROTOCOLLO | DATA

DOTT. ING. FORMICHI RICCARDO — Sez.A - Settori: A) Civile e Ambientale B) Industriale e dell'Informazione — n° A 18045 — ORDINE DEGLI INGEGNERI DELLA PROVINCIA DI MILANO

IDROLOGIA E IDRAULICA
RISOLUZIONE ACCESSI C.N. e C.S. dal Km 151+850 al Km 154+950
Sistemazione idraulica Fiume 625 (Riu Temu) - sezioni

CODICE PROGETTO (PROGETTO / LIV. PROG. / N. PROG.)	NOME FILE T00ID06IDRDI02B .pdf	REVISIONE	SCALA:
LOPLSQ E 1901	CODICE ELAB. T00ID06IDRDI02	B	Varie

REV.	DESCRIZIONE	DATA	REDATTO	VERIFICATO	APPROVATO
D					
C					
B	REVISIONE PER ISTRUTTORIA, VERIFICA E CONTROLLI D.LGS.35/11	Aprile 2021	Argirò	Besio	Formichi
A	EMISSIONE	Marzo 2020	Argirò	Besio	Formichi