

S.S.131 DI "CARLO FELICE"
Adeguamento e messa in sicurezza della S.S.131
Risoluzione dei nodi critici 2° stralcio
dal km 108+300 al km 158+000

PROGETTO ESECUTIVO

CA284

R.T.I. di PROGETTAZIONE:

Mandataria



**PRO
ITER**
Progetto
Infrastrutture
Territorio s.r.l.

Via G.B. Sammartini n°5
20125 - Milano
Tel. 02 6787911
email: mail@proiter.it

Mandante



Via Artemide n°3
92100 Agrigento
Tel. 0922 421007
email: deltaingegneria@pec.it

PROGETTISTI:

Ing. Riccardo Formichi - Pro Iter srl (Integratore prestazioni specialistiche)
Ordine Ing. di Milano n. 18045

Ing. Nicola D'Alessandro - Delta Ingegneria srl
Ordine Ing. di Agrigento n. A995

IL GEOLOGO

Dott. Geol. Massimo Mezzananza - Pro Iter srl
Albo Geol. Lombardia n. A762

COORDINATORE PER LA SICUREZZA IN FASE DI PROGETTAZIONE

Ing. Diego Ceccherelli
Ordine Ing. di Milano n. 15813

VISTO: IL RESP. DEL PROCEDIMENTO

Dott. Ing. Salvatore Frasca

PROTOCOLLO

DATA



PROGETTO STRADALE

Nuovo svincolo di Paulilatino al Km 120.00

Sezioni trasversali rotatorie - Sezioni ingresso ed uscita area privata

CODICE PROGETTO

PROGETTO LIV. PROG. N. PROG.

LOPLSQ E 1901

NOME FILE

V01PS00TRASZ03_C

CODICE ELAB.

V01PS00TRASZ03

REVISIONE

C

SCALA

1:200

REV.	DESCRIZIONE	DATA	REDATTO	VERIFICATO	APPROVATO
D					
C	REVISIONE PER ISTRUTTORIA, VERIFICA E CONTROLLI D.LGS. 35/11	Agosto 2020	Ing.D. D'ALESSANDRO	Ing. M. CARLINO	Ing.N. D'ALESSANDRO
B	Emissione	Marzo 2020	Ing.D. D'ALESSANDRO	Ing. M. CARLINO	Ing.N. D'ALESSANDRO
A	Emissione per controlli D.LGS. 35/2011	Novembre 2019	Ing.D. D'ALESSANDRO	Ing. M. CARLINO	Ing.N. D'ALESSANDRO

Nuovo Svincolo Paulilatino

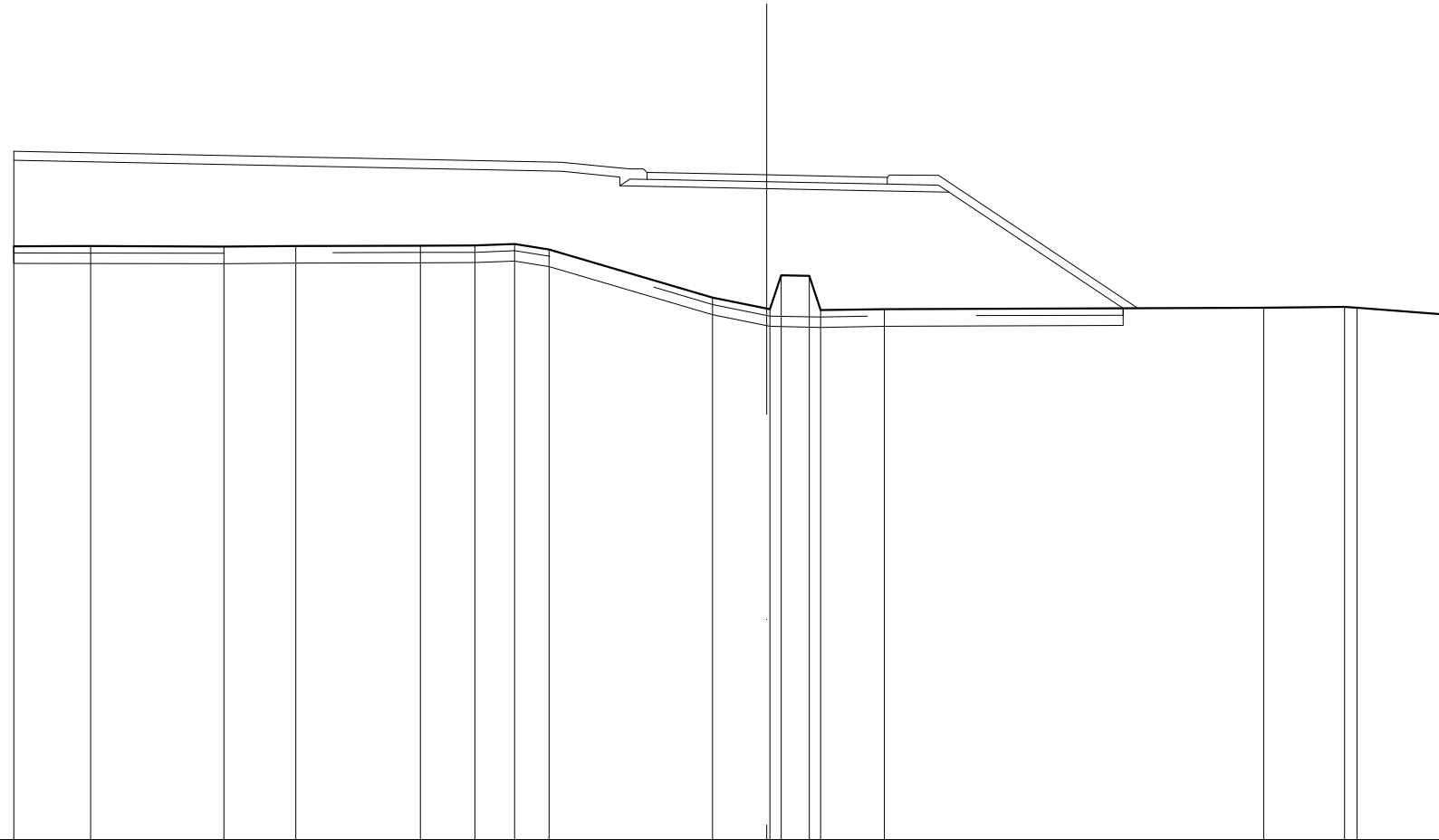
Rotatoria nord

SCAVI E BONIFICHE	
SCOTICO	25,626 m
BONIFICA	9,725 m ²
RILEVATI	
RILEVATO	98,368 m ²
TERRENO VEGETALE	27,084 m
SOVRASTRUTTURA STRADALE	
STRATI LEGATI	7,020 m
STRATO DI FONDAZIONE	1,864 m ²

SEZIONE N.: R1
 QT. PROGETTO: 299,430
 DIST.PROG.: 0,000
 DIST.SUCC.: 7,840

SCALA 1:200

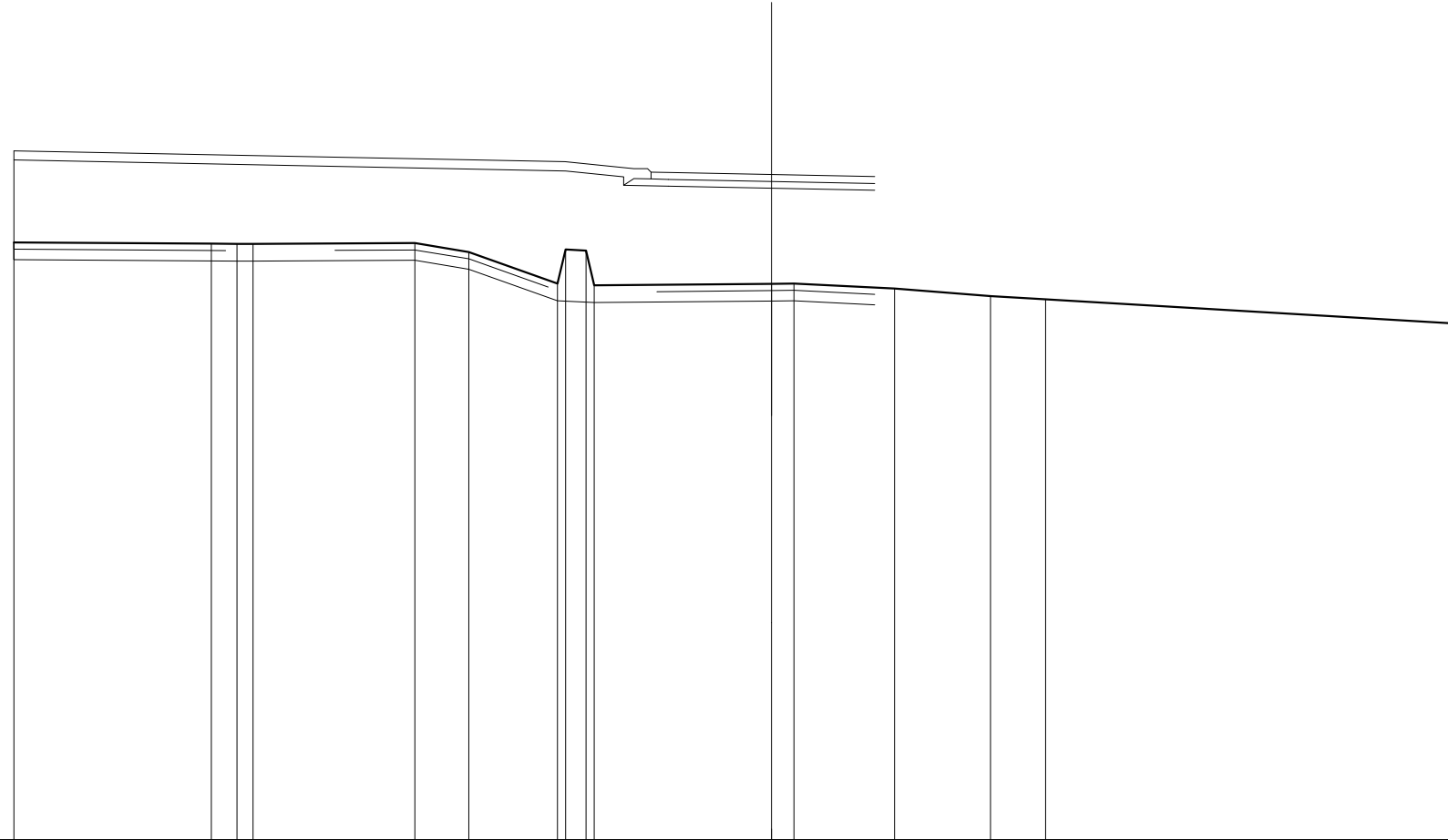
QT.RIF. 280,000



QUOTE TERRENO	297,346	297,349	297,336	297,354	297,363	297,368	297,414	297,263	296,844	296,522	296,503	296,487	296,476	296,506	296,543	296,571	296,549	296,339
DIST.PARZIALI TERRENO	2,239	3,895	2,102	3,644	1,582	1,158	1,010	4,777	1,582	0,622	1,889	11,082	2,364	2,751				
QUOTE PROGETTO	299,854							299,534	299,116	299,365	299,090	299,030	299,970	299,923	299,529			
DIST.PARZIALI PROGETTO				16,021				1,688	1,291	3,000	3,000	2,329	5,088					
QUOTE PAVIMENTATO									299,300	299,500	299,490	299,430	299,370	299,160	299,360			
DIST.PARZIALI PAVIMENTATO									0,600	3,000	3,000	0,620						

SCAVI E BONIFICHE	
SCOTICO	18,040 m
BONIFICA	7,498 m ²
RILEVATI	
RILEVATO	76,954 m ²
TERRENO VEGETALE	18,555 m
SOVRASTRUTTURA STRADALE	
STRATI LEGATI	6,494 m
STRATO DI FONDAZIONE	1,428 m ²

SEZIONE N.: R2
 QT. PROGETTO: 299,315
 DIST.PROG.: 7,840
 DIST.PREC.: 7,840
 DIST.SUCC.: 10,593



SCALA 1:200

QT.RIF. 280,000

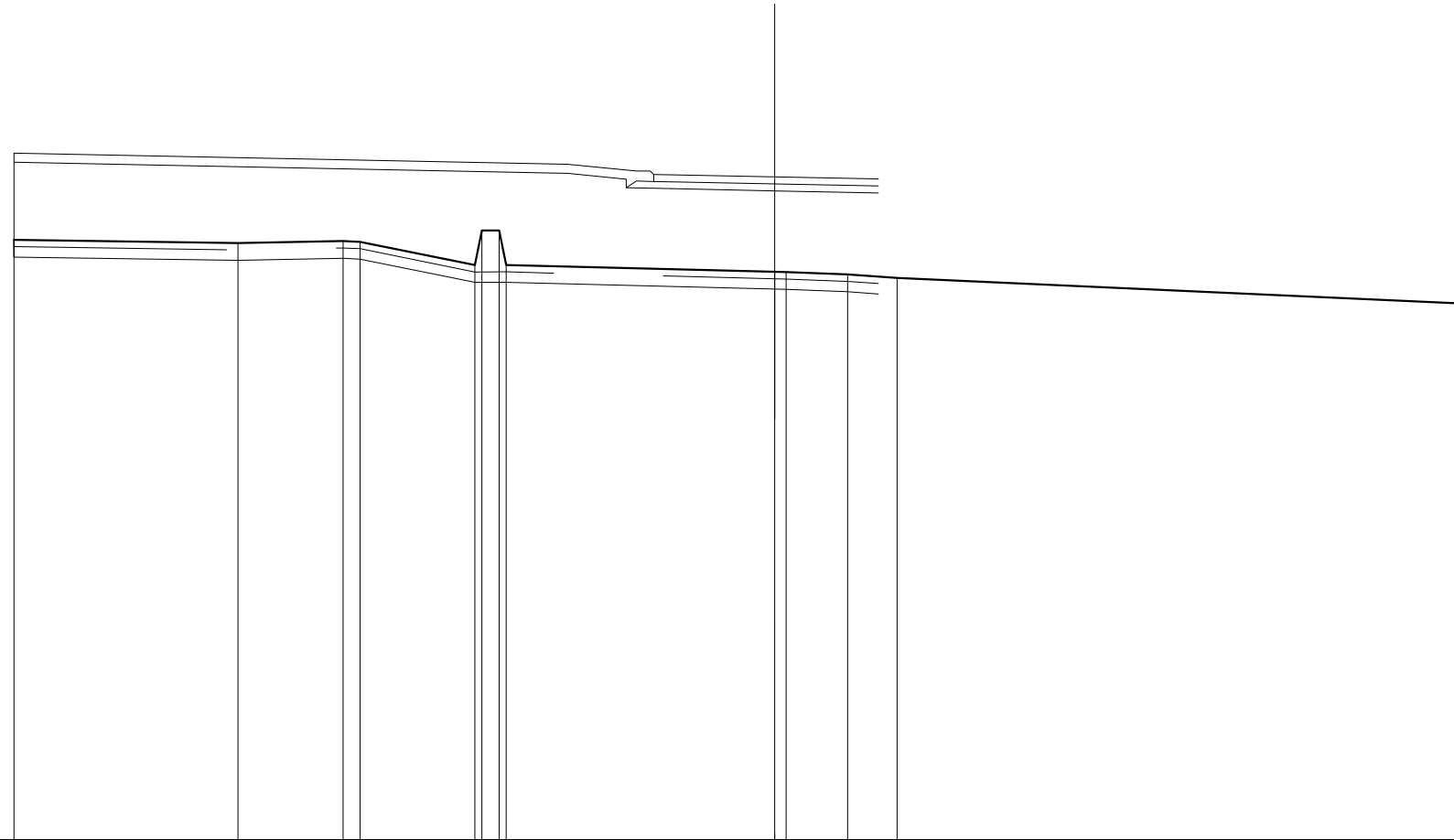
QUOTE TERRENO	297,346	297,310	297,304	297,302	297,322	297,067	296,151	297,138	297,107	296,085	296,144	296,150	296,003	295,762	295,689	294,979
DIST.PARZIALI TERRENO	5,735	0,742	0,467	4,697	1,568	2,570	0,696	5,149	0,660	2,926	2,778	1,804	12,042			
QUOTE PROGETTO	298,740						298,419	298,001	298,250	298,975	298,915		298,855			
DIST.PARZIALI PROGETTO		16,021					1,688	1,291	3,000		2,994					
QUOTE PAVIMENTATO								299,185	299,395	299,375	299,315		299,255			
DIST.PARZIALI PAVIMENTATO								0,660	3,000		2,994					

SCAVI E BONIFICHE	
SCOTICO	24,598 m
BONIFICA	7,500 m ²
RILEVATI	
RILEVATO	71,220 m ²
TERRENO VEGETALE	18,555 m
SOVRASTRUTTURA STRADALE	
STRATI LEGATI	6,500 m
STRATO DI FONDAZIONE	1,429 m ²

SEZIONE N.: Int_NE
 QT. PROGETTO: 299,160
 DIST.PROG.: 18,433
 DIST.PREC.: 10,593
 DIST.SUCC.: 8,625

SCALA 1:200

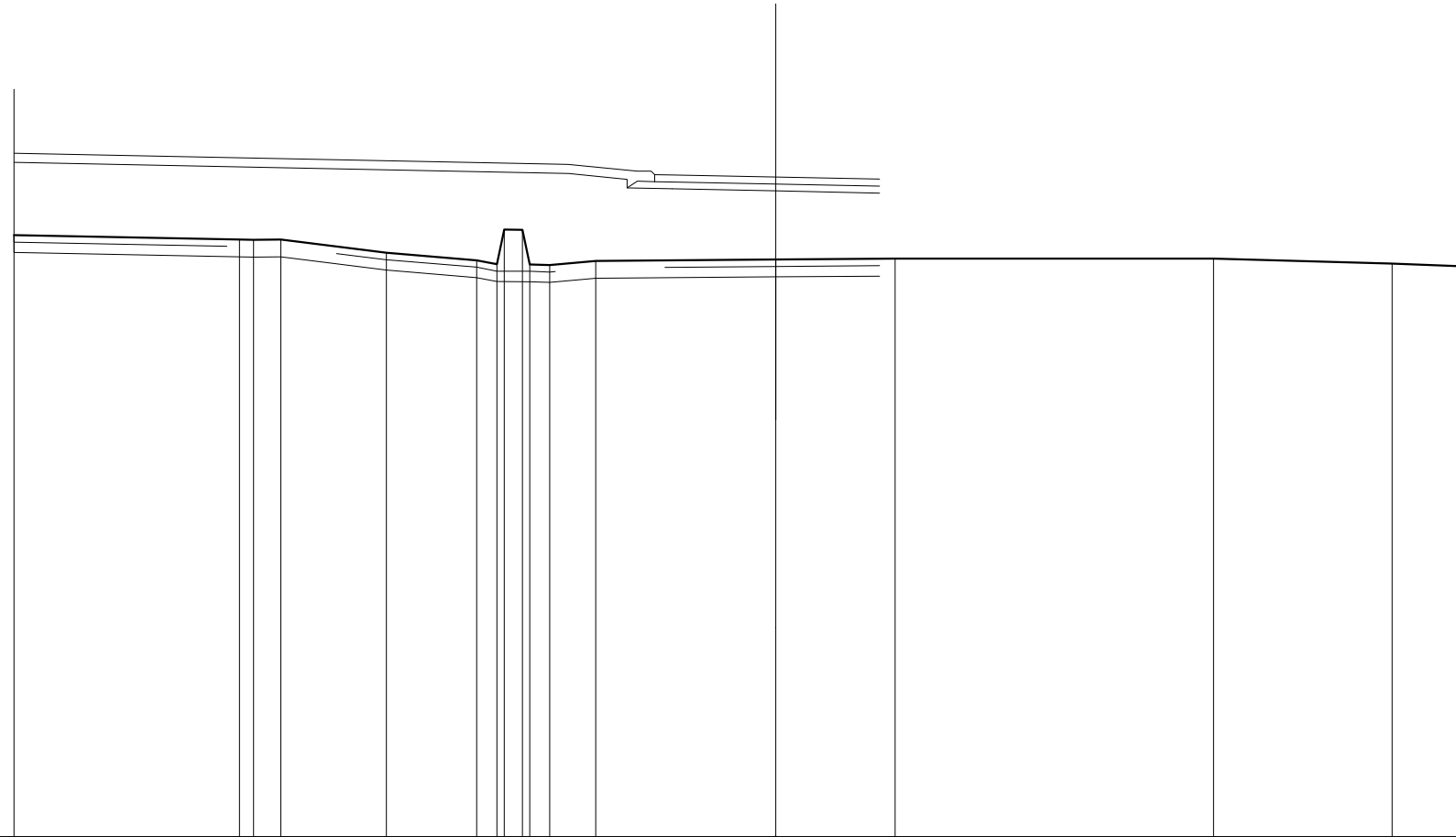
QT.RIF. 280,000



QUOTE TERRENO	297,346	297,248	297,307	297,285	299,614	297,616	297,616	296,616	296,419	296,410	296,340	296,240	296,496
DIST.PARZIALI TERRENO	6,480	3,037	0,462	3,323	0,502	7,765	1,777	1,428	16,485				
QUOTE PROGETTO	296,585				296,264	298,846	298,095	298,820	296,760		298,700		
DIST.PARZIALI PROGETTO		16,021			1,688	1,291	3,000	3,000					
QUOTE PAVIMENTATO						299,030	299,230	299,220	299,160		299,100		
DIST.PARZIALI PAVIMENTATO						0,560	3,000	3,000					

SCAVI E BONIFICHE	
SCOTICO	24,580 m
BONIFICA	7,500 m ²
RILEVATI	
RILEVATO	67,637 m ²
TERRENO VEGETALE	18,555 m
SOVRASTRUTTURA STRADALE	
STRATI LEGATI	6,500 m
STRATO DI FONDAZIONE	1,429 m ²

SEZIONE N.: R3
 QT. PROGETTO: 299,034
 DIST.PROG.: 27,058
 DIST.PREC.: 8,625
 DIST.SUCC.: 7,846



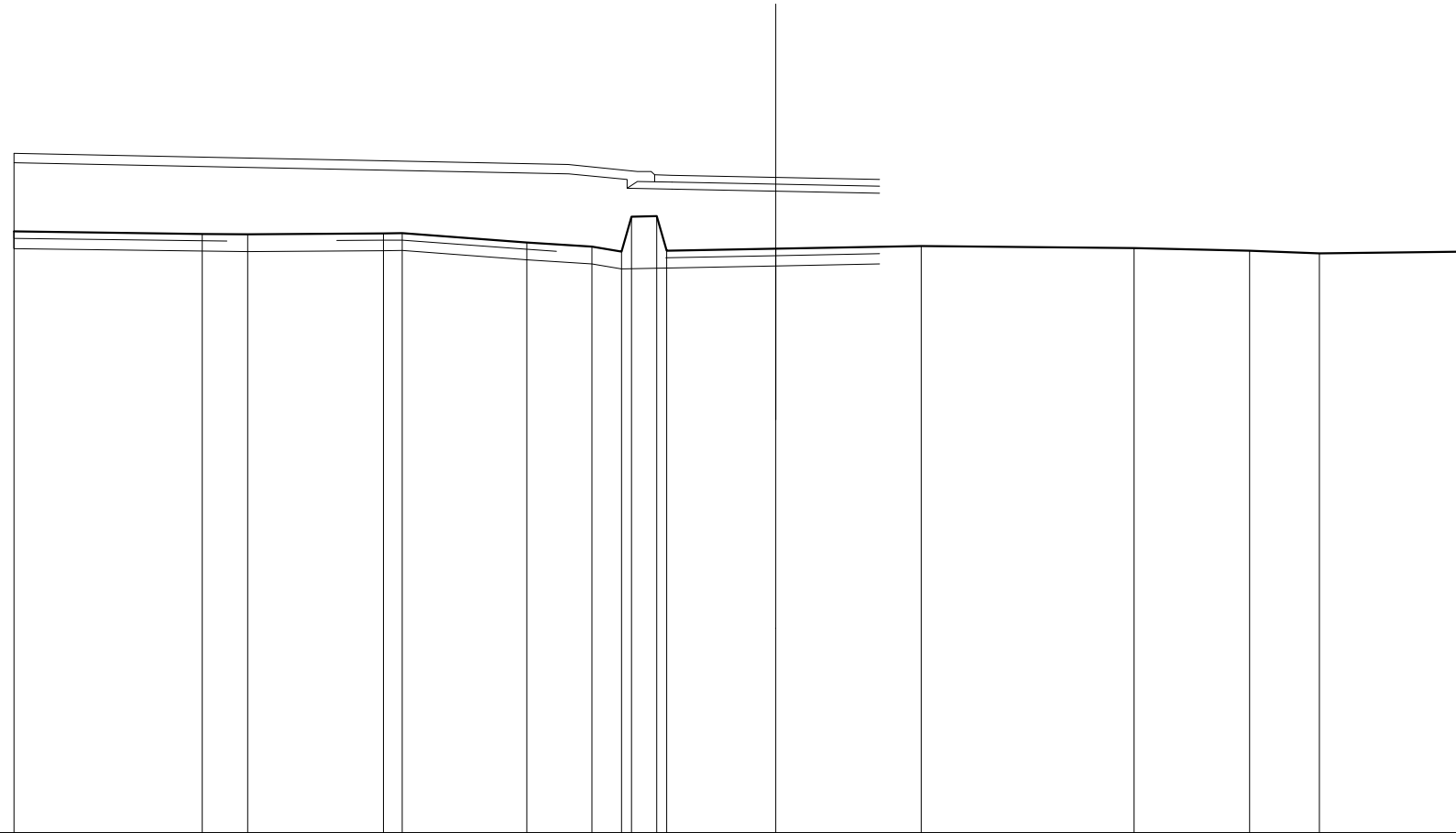
SCALA 1:200

QT.RIF. 280,000

QUOTE TERRENO	297,358	287,232 287,228	287,229	296,848	296,635 296,519 297,517 297,515 296,514 296,486	296,616	296,654	296,680	296,680	296,538	296,450
DIST.PARZIALI TERRENO	6,513	0,406 0,798	3,048	2,806	0,584 0,525 0,580	1,325	5,203	3,448	9,194	5,153	2,205
QUOTE PROGETTO	298,458					298,138	298,720 298,969	298,694	298,634	298,574	
DIST.PARZIALI PROGETTO			16,021			1,688	1,291	3,000	3,000		
QUOTE PAVIMENTATO							299,104 298,904 298,064	298,034	298,974		
DIST.PARZIALI PAVIMENTATO							0,560	3,000	3,000		

SCAVI E BONIFICHE	
SCOTICO	17,668 m
BONIFICA	7,499 m ²
RILEVATI	
RILEVATO	59,195 m ²
TERRENO VEGETALE	18,555 m
SOVRASTRUTTURA STRADALE	
STRATI LEGATI	6,497 m
STRATO DI FONDAZIONE	1,429 m ²

SEZIONE N.: R4
 QT. PROGETTO: 298,919
 DIST.PROG.: 34,904
 DIST.PREC.: 7,846
 DIST.SUCC.: 11,045



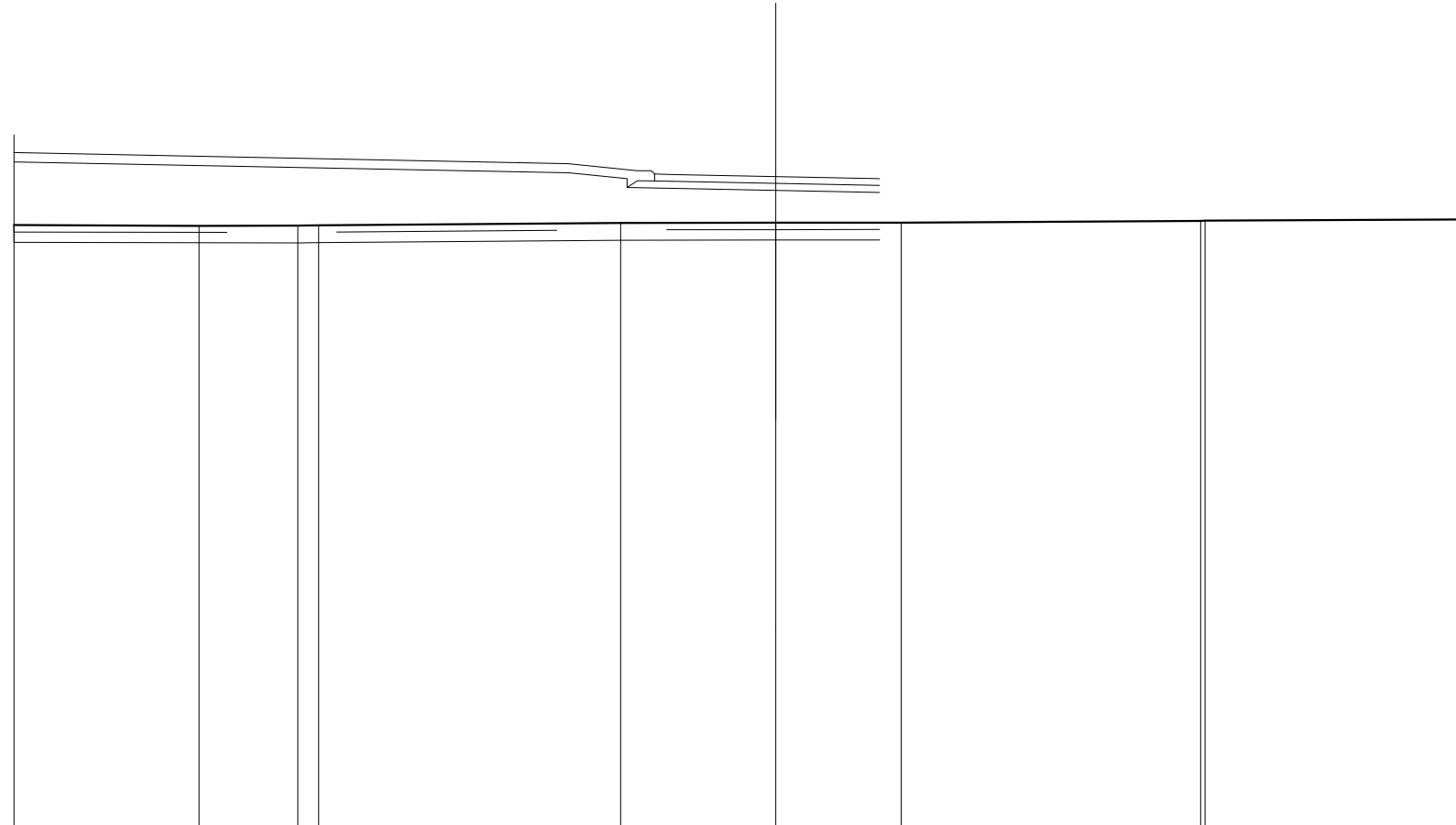
SCALA 1:200

QT.RIF. 280,000

QUOTE TERRENO	297,358	297,279	297,273	297,304	297,306	297,039	296,916	296,779	297,763	297,796	296,800	296,860	296,939	296,876	296,798	296,723	296,779
DIST.PARZIALI TERRENO	5,435	1,316	3,919	0,546	3,591	1,884	0,656	0,723	3,153	4,198	6,151	3,330	2,018	4,304			
QUOTE PROGETTO	298,344					298,023	298,605	298,854	298,579	298,519	298,459						
DIST.PARZIALI PROGETTO			16,021			1,688	1,291	3,000	2,997								
QUOTE PAVIMENTATO							298,789	298,969	298,979	298,919	298,859						
DIST.PARZIALI PAVIMENTATO							0,560	3,000	2,997								

SCAVI E BONIFICHE	
SCOTICO	16,801 m
BONIFICA	7,500 m ²
RILEVATI	
RILEVATO	48,287 m ²
TERRENO VEGETALE	18,555 m
SOVRASTRUTTURA STRADALE	
STRATI LEGATI	6,500 m
STRATO DI FONDAZIONE	1,429 m ²

SEZIONE N.: Via_Nord
 QT. PROGETTO: 298,760
 DIST.PROG.: 45,949
 DIST.PREC.: 11,045
 DIST.SUCC.: 8,166



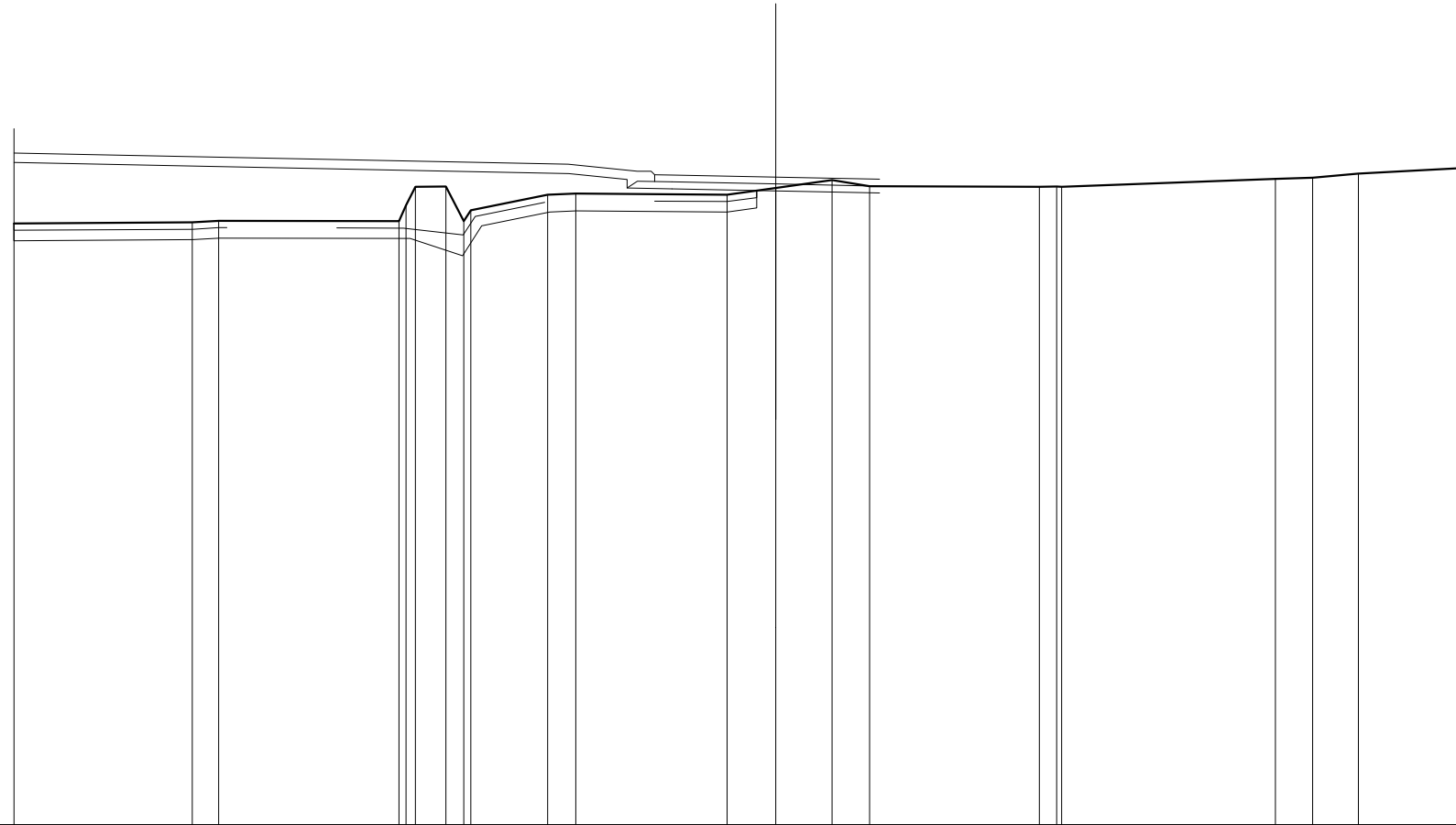
SCALA 1:200

QT.RIF. 280,000

QUOTE TERRENO	297,358	297,332	297,347	297,354	297,420	297,425	297,428	297,481	297,483	297,517
DIST.PARZIALI TERRENO	5,338	2,861	0,600	8,716	4,485	3,623	8,650	7,602		
QUOTE PROGETTO	286,184				286,864	286,446	286,695	286,420	286,360	286,300
DIST.PARZIALI PROGETTO		16,021			1,688	1,291	3,000	3,000		
QUOTE PAVIMENTATO						286,530	286,530	286,520	286,760	286,700
DIST.PARZIALI PAVIMENTATO						0,600	3,000	3,000		

SCAVI E BONIFICHE	
STERRO	0,721 m ²
SCOTICO	18,571 m
BONIFICA	6,776 m ²
RILEVATI	
RILEVATO	35,799 m ²
TERRENO VEGETALE	18,555 m
SOVRASTRUTTURA STRADALE	
STRATI LEGATI	6,498 m
STRATO DI FONDAZIONE	1,429 m ²

SEZIONE N.: R5
 QT. PROGETTO: 298,690
 DIST.PROG.: 54,115
 DIST.PREC.: 8,166
 DIST.SUCC.: 20,885



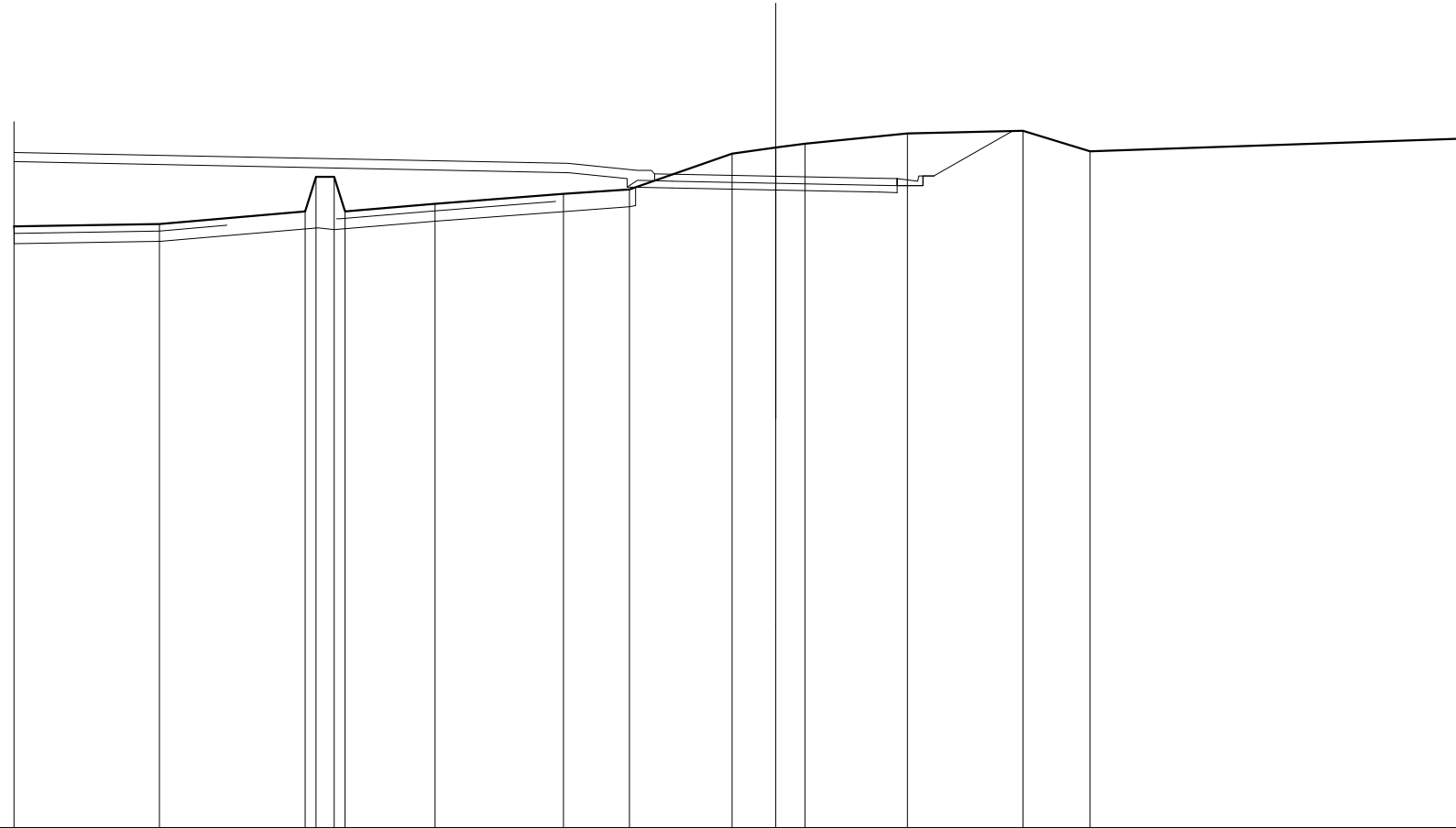
SCALA 1:200

QT.RIF. 280,000

QUOTE TERRENO	297,354	297,381 297,431	297,417 297,310 298,410	298,415 297,418 297,736	298,180 298,212	298,162	298,376	298,605 298,423	298,409 298,414 298,408	298,636 298,672	298,786	298,968	
DIST.PARZIALI TERRENO	5,146	0,783	5,206	0,873 0,524	2,215	0,813	4,373	1,406 1,622	1,084	4,905	0,489	6,169	1,075 1,324 3,173
QUOTE PROGETTO	298,115				298,784	298,376 298,625 298,350	298,290	298,230					
DIST.PARZIALI PROGETTO			16,021		1,688	1,291	3,000	2,998					
QUOTE PAVIMENTATO						298,560 298,760 298,750	298,690	298,630					
DIST.PARZIALI PAVIMENTATO						0,560	3,000	2,998					

SCAVI E BONIFICHE	
STERRO	9,766 m ²
SCOTICO	16,756 m
BONIFICA	5,430 m ²
RILEVATI	
RILEVATO	31,072 m ²
TERRENO VEGETALE	18,867 m
SOVRASTRUTTURA STRADALE	
STRATI LEGATI	7,000 m
STRATO DI FONDAZIONE	1,529 m ²

SEZIONE N.: R6
 QT. PROGETTO: 298,816
 DIST.PROG.: 75,000
 DIST.PREC.: 20,885
 DIST.SUCC.: 6,459



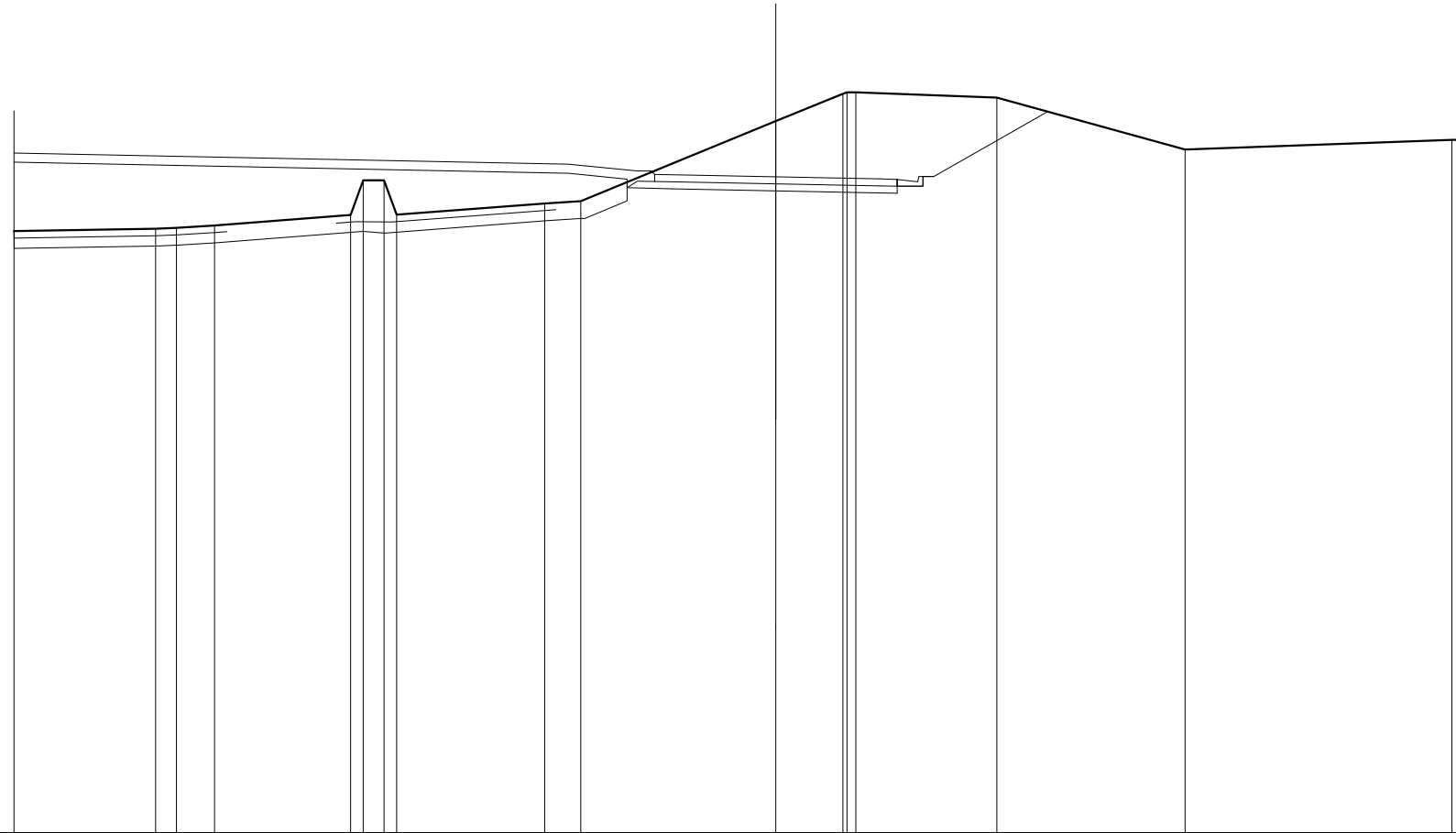
SCALA 1:200

QT.RIF. 280,000

QUOTE TERRENO	297,368	297,435	297,799 298,797 298,799 297,800	298,019	298,304	298,432	298,467	298,642	298,769	300,049	300,129	298,536	298,907
DIST.PARZIALI TERRENO	4,200	4,206	0,626	2,601	3,703	1,906	2,965	1,265	0,844	2,956	3,339	1,937	10,923
QUOTE PROGETTO	298,240				298,919	298,501 298,750	298,476	298,416		298,358 298,346 298,828 298,828	300,121		
DIST.PARZIALI PROGETTO			16,021			1,688	1,291	3,000	3,000	0,600 0,760	2,267		
QUOTE PAVIMENTATO							298,886 298,886 298,876	298,816		298,758 298,746 298,746			
DIST.PARZIALI PAVIMENTATO							0,600	3,000	3,000	0,600			

SCAVI E BONIFICHE	
STERRO	18,752 m ²
SCOTICO	16,325 m
BONIFICA	5,351 m ²
RILEVATI	
RILEVATO	33,608 m ²
TERRENO VEGETALE	18,867 m
SOVRASTRUTTURA STRADALE	
STRATI LEGATI	7,000 m
STRATO DI FONDAZIONE	1,529 m ²

SEZIONE N.: R7
 QT. PROGETTO: 298,931
 DIST.PROG.: 81,459
 DIST.PREC.: 6,459
 DIST.SUCC.: 10,798



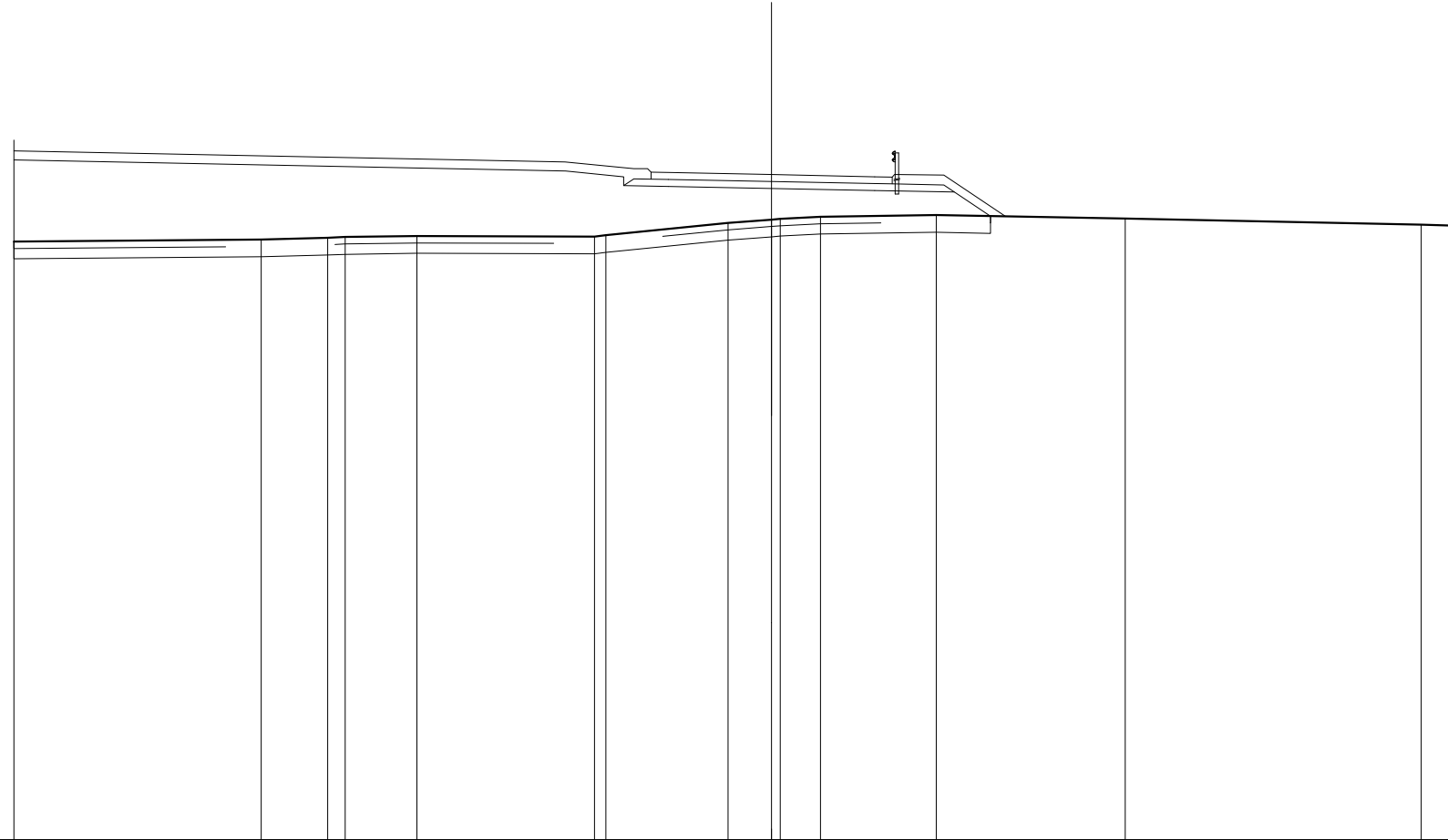
SCALA 1:200

QT.RIF. 280,000

QUOTE TERRENO	297,367	297,435	297,462	297,525	297,630	298,632	298,837	297,839	298,165	298,229	300,539	301,334	301,375	301,371	301,221	298,720	300,003	300,002
DIST.PARZIALI TERRENO	4,087	0,604	1,101	3,924	0,607	4,270	1,049	5,629	1,937	4,069	5,443	7,701	0,477					
QUOTE PROGETTO	298,355								298,035	298,617	298,866	298,591	298,531	298,471	298,461	298,941	298,941	300,817
DIST.PARZIALI PROGETTO				16,021					1,688	1,291	3,000	3,000	0,500	0,750	3,283			
QUOTE PAVIMENTATO										298,801	299,001	298,991	298,931	298,871	298,861	298,861		
DIST.PARZIALI PAVIMENTATO										0,600	3,000	3,000	0,600					

SCAVI E BONIFICHE	
SCOTICO	28,355 m
BONIFICA	8,506 m ²
RILEVATI	
RILEVATO	60,479 m ²
TERRENO VEGETALE	22,242 m
SOVRASTRUTTURA STRADALE	
STRATI LEGATI	7,000 m
STRATO DI FONDAZIONE	1,860 m ²

SEZIONE N.: R8
 QT. PROGETTO: 299,312
 DIST.PROG.: 102,478
 DIST.PREC.: 10,221
 DIST.SUCC.: 9,998



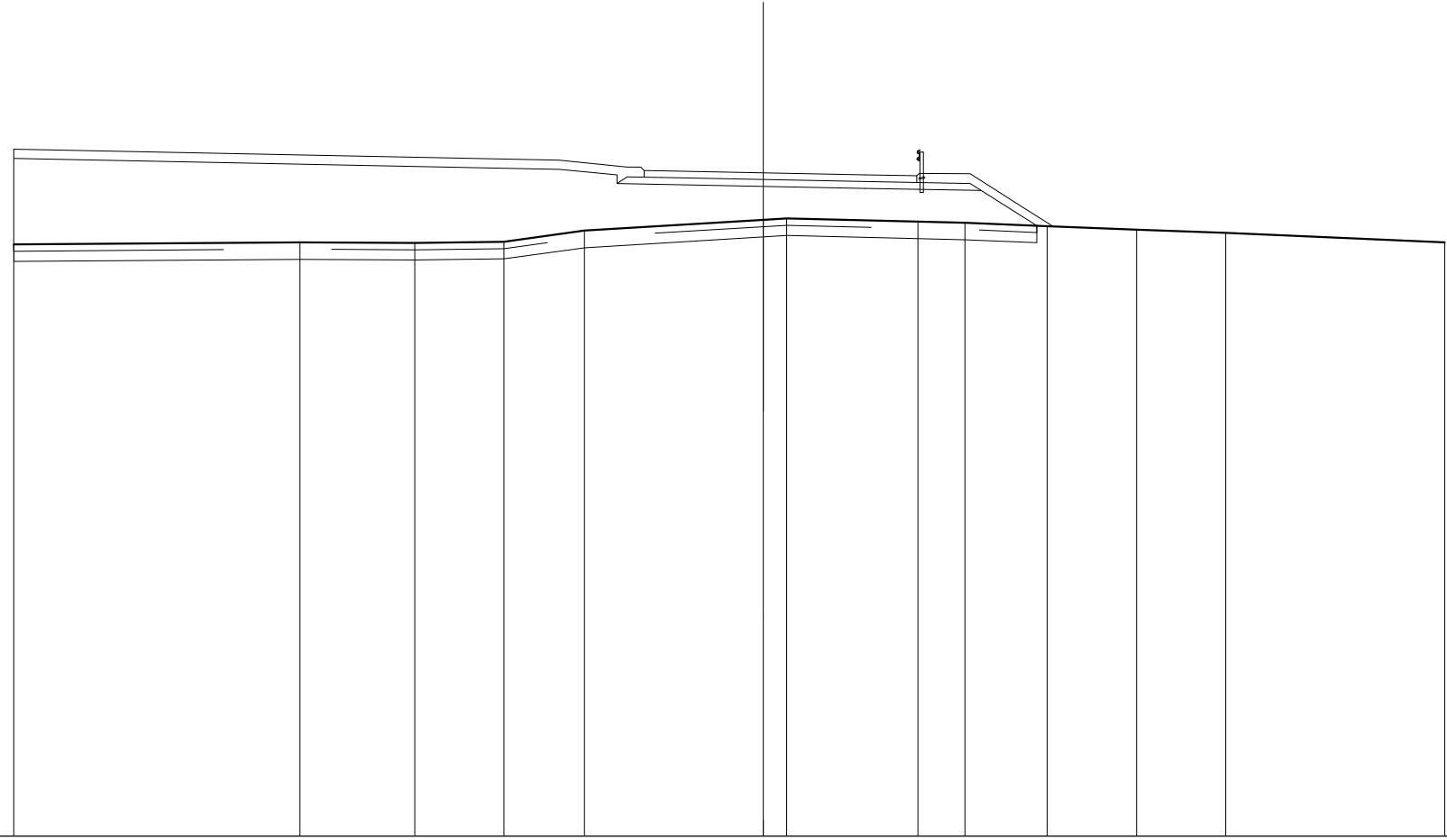
SCALA 1:200

QT.RIF. 280,000

QUOTE TERRENO	297,367	297,428	297,475	297,488	297,525	297,511	297,563	297,907	298,006	298,026	298,085	298,138	298,033	297,868	297,821
DIST.PARZIALI TERRENO	7,181	1,930	0,510	2,077	5,165	3,552	1,259	1,163	3,365	5,486	8,593	1,196			
QUOTE PROGETTO	298,736					298,415	298,997	298,246	298,972	298,912	298,852	298,805	298,108		
DIST.PARZIALI PROGETTO		16,021				1,688	1,291	3,000	3,000	2,309	1,046				
QUOTE PAVIMENTATO							299,182	299,382	299,372	299,312	299,252	299,042	299,242		
DIST.PARZIALI PAVIMENTATO							0,600	3,000	3,000	0,600					

SCAVI E BONIFICHE	
SCOTICO	27,633 m
BONIFICA	9,025 m ²
RILEVATI	
RILEVATO	66,720 m ²
TERRENO VEGETALE	23,037 m
SOVRASTRUTTURA STRADALE	
STRATI LEGATI	8,004 m
STRATO DI FONDAZIONE	2,076 m ²

SEZIONE N.: R9
 QT. PROGETTO: 299,470
 DIST.PROG.: 112,476
 DIST.PREC.: 9,998
 DIST.SUCC.: 11,508



SCALA 1:200

QT.RIF. 280,000

QUOTE TERRENO	297,364	297,428	297,407	297,445	297,775	298,087	298,128	298,039	298,005	297,903	297,801	297,707	297,423	
DIST.PARZIALI TERRENO	8,397	3,369	2,615	2,370	5,248	0,687	3,850	1,383	2,410	2,630	2,616	6,424		
QUOTE PROGETTO	298,894				298,574	298,156	298,405	298,130	298,070	298,010	298,010	298,948	298,220	297,916
DIST.PARZIALI PROGETTO		16,021			1,688	1,291	3,000	2,996	3,399	1,148	0,484			
QUOTE PAVIMENTATO						299,340	299,540	299,530	299,470	299,410	299,410	299,182	299,362	
DIST.PARZIALI PAVIMENTATO						0,660	3,000		2,996	1,508				

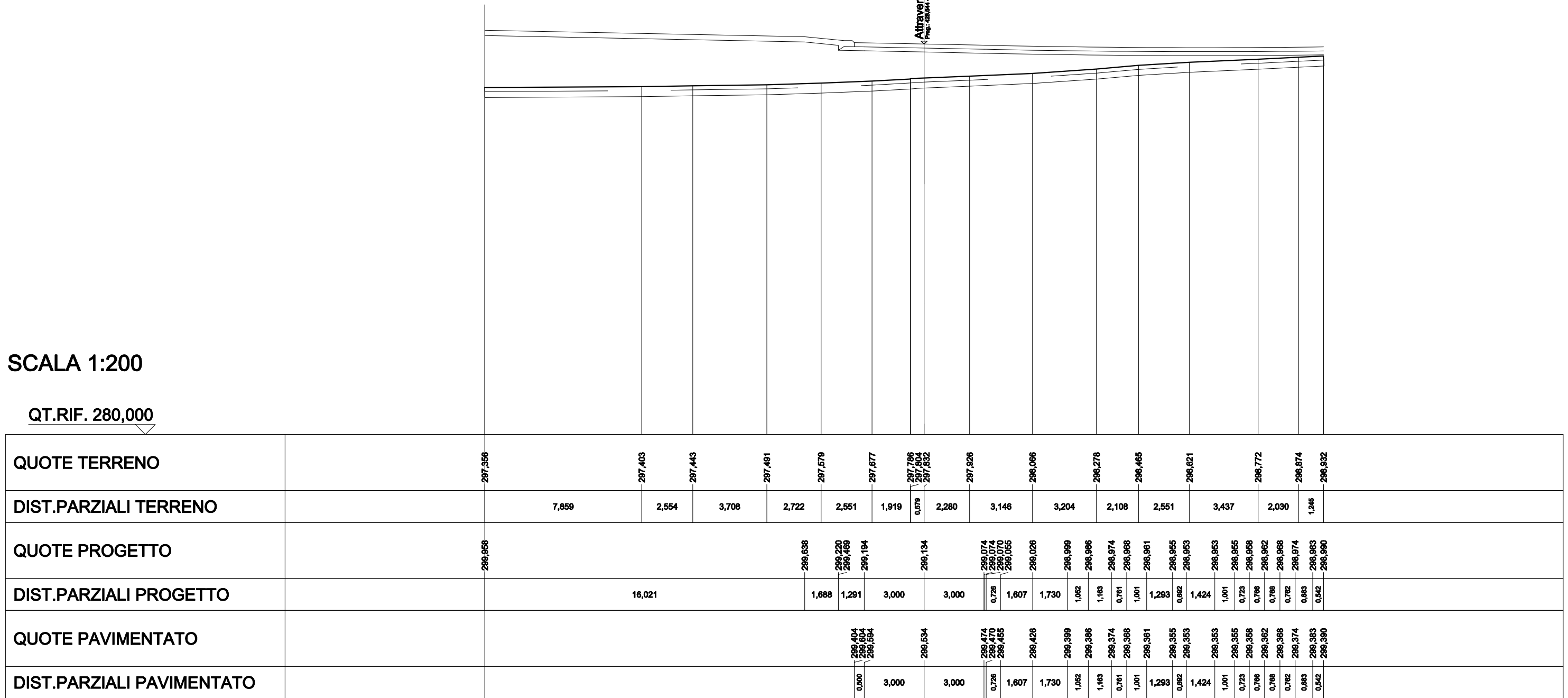
SCAVI E BONIFICHE	
SCOTICO	41,312 m
BONIFICA	12,609 m ²
RILEVATI	
RILEVATO	81,087 m ²
TERRENO VEGETALE	18,555 m
SOVRASTRUTTURA STRADALE	
STRATI LEGATI	23,499 m
STRATO DI FONDAZIONE	4,829 m ²

SEZIONE N.: SS131_Nord
 QT. PROGETTO: 299,534
 DIST.PROG.: 123,984
 DIST.PREC.: 11,508
 DIST.SUCC.: 8,264

Atraversamento SS131
Progetto: SS131 - Cantieri 2013/2014

SCALA 1:200

QT.RIF. 280,000

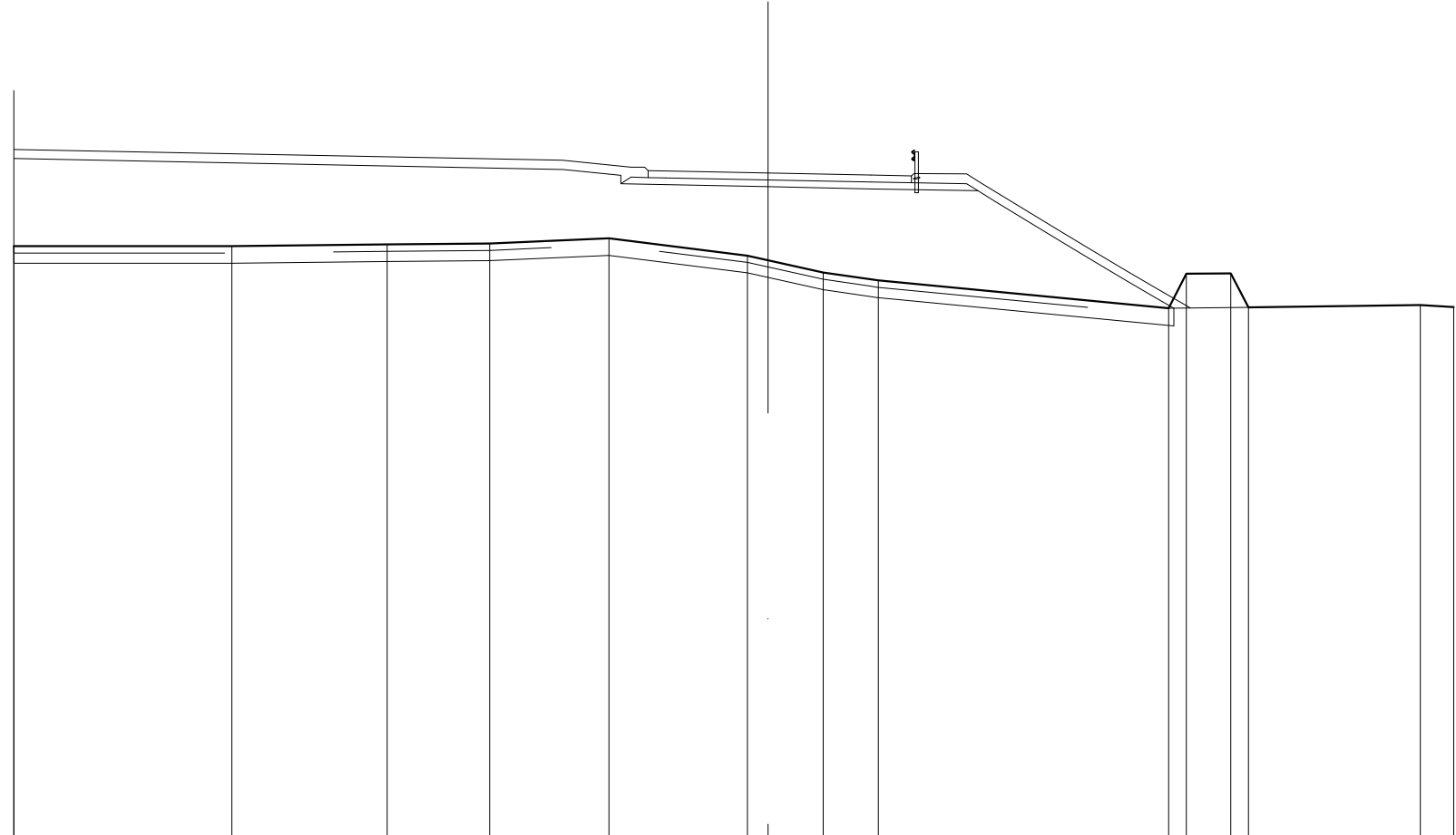


SCAVI E BONIFICHE	
STERRO	0,017 m ²
SCOTICO	25,000 m
BONIFICA	10,155 m ²
RILEVATI	
RILEVATO	90,212 m ²
TERRENO VEGETALE	27,800 m
SOVRASTRUTTURA STRADALE	
STRATI LEGATI	7,685 m
STRATO DI FONDAZIONE	2,021 m ²

SEZIONE N.: R11
 QT. PROGETTO: 299,492
 DIST.PROG.: 133,000
 DIST.PREC.: 0,752
 DIST.SUCC.: 5,230

SCALA 1:200

QT.RIF. 280,000



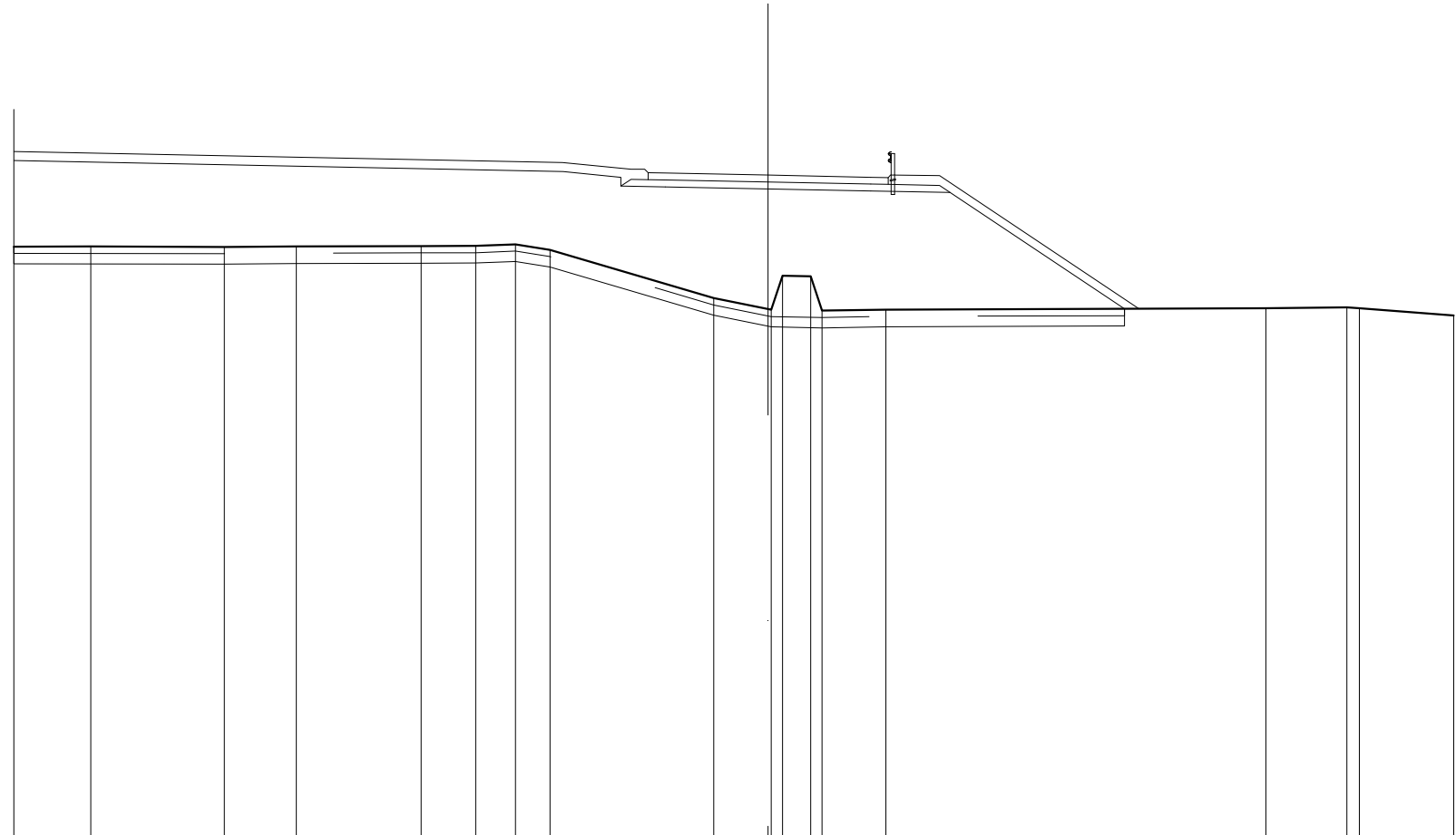
QUOTE TERRENO	297,356	297,357	297,411	297,435	297,586	297,084	296,950	296,580	296,358	295,545	296,551	296,567	295,573	295,637	295,582		
DIST.PARZIALI TERRENO	6,355	4,536	2,983	3,485	4,040	0,600	1,809	1,603	8,473	0,517	1,292	0,517	5,013	0,978			
QUOTE PROGETTO	298,916				298,586	298,178	298,427	298,152	298,092	298,032	298,973	298,641	297,469	296,892	296,345	295,788	295,547
DIST.PARZIALI PROGETTO	16,021				1,688	1,291	3,000	3,000	3,124	0,539	1,923	0,980	0,822	0,883	0,418		
QUOTE PAVIMENTATO						299,562	299,362	299,562	299,482	299,432	299,210	299,410					
DIST.PARZIALI PAVIMENTATO						0,600	3,000	3,000	1,186								

SCAVI E BONIFICHE	
SCOTICO	25,607 m
BONIFICA	9,719 m ²
RILEVATI	
RILEVATO	98,293 m ²
TERRENO VEGETALE	27,085 m
SOVRASTRUTTURA STRADALE	
STRATI LEGATI	7,000 m
STRATO DI FONDAZIONE	1,860 m ²

SEZIONE N.: R11B
 QT. PROGETTO: 299,430
 DIST.PROG.: 138,230
 DIST.PREC.: 5,230

SCALA 1:200

QT.RIF. 280,000



QUOTE TERRENO	287,346	287,349	287,336	287,354	287,363	287,368	287,414	287,263	286,844	286,522	286,503	286,487	286,476	286,506	286,543	286,571	286,549	286,339
DIST.PARZIALI TERRENO	2,239	3,895	2,102	3,644	1,582	1,158	1,010	4,777	1,582	0,822	1,889	11,082	2,364	2,751				
QUOTE PROGETTO	288,854							288,534	288,116	288,365	288,090	288,030	288,970	288,924	286,529			
DIST.PARZIALI PROGETTO				16,021				1,688	1,291	3,000	3,000	2,309	5,089					
QUOTE PAVIMENTATO									299,300	299,500	299,480	289,430	298,370	298,160	298,360			
DIST.PARZIALI PAVIMENTATO									0,600	3,000	3,000	0,600						

Nuovo Svincolo Paulilattino

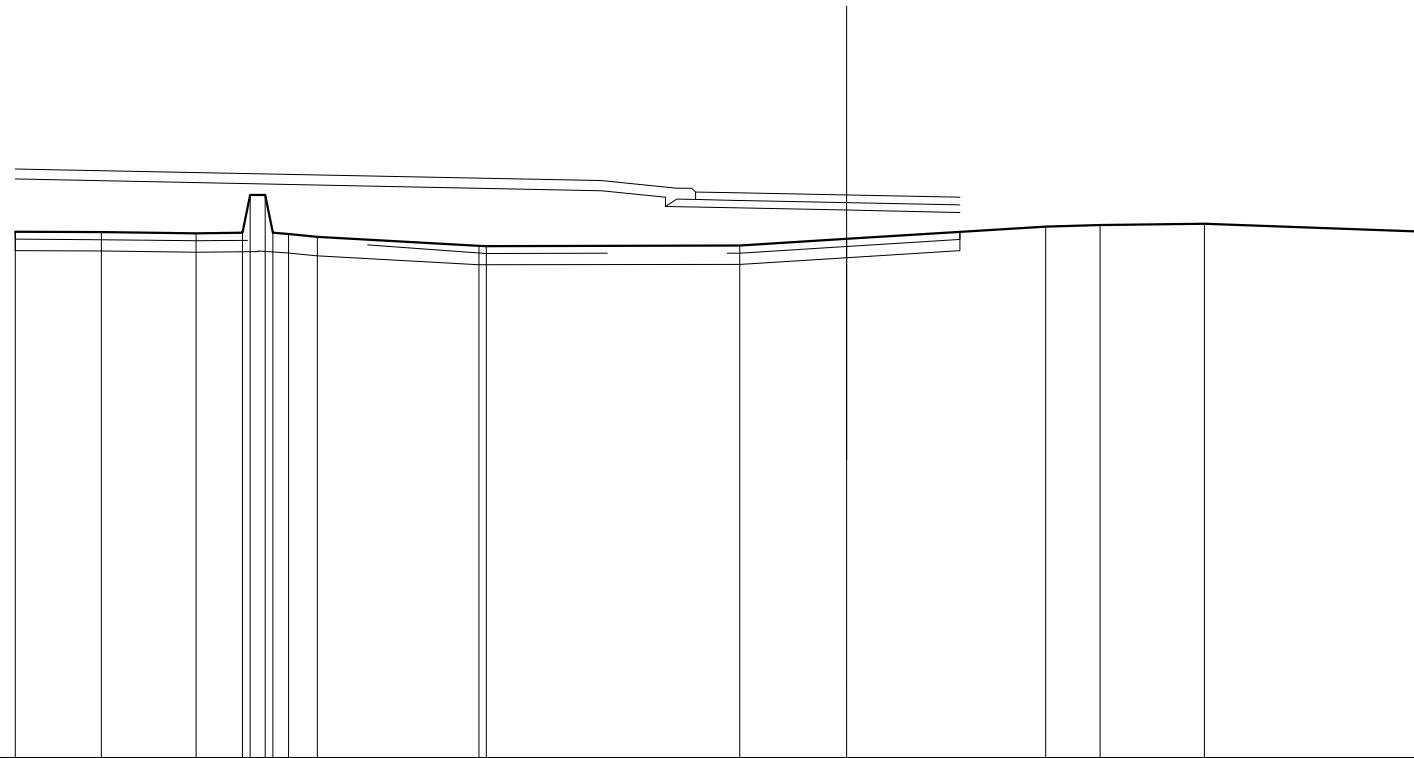
Rotatoria sud

SCAVI E BONIFICHE	
SCOTICO	19,476 m
BONIFICA	5,843 m ²
RILEVATI	
RILEVATO	32,117 m ²
TERRENO VEGETALE	12,553 m
SOVRASTRUTTURA STRADALE	
STRATI LEGATI	6,997 m
STRATO DI FONDAZIONE	1,528 m ²

SEZIONE N.: 1
 QT. PROGETTO: 294,885
 DIST.PROG.: 0,000
 DIST.SUCC.: 20,040

SCALA 1:200

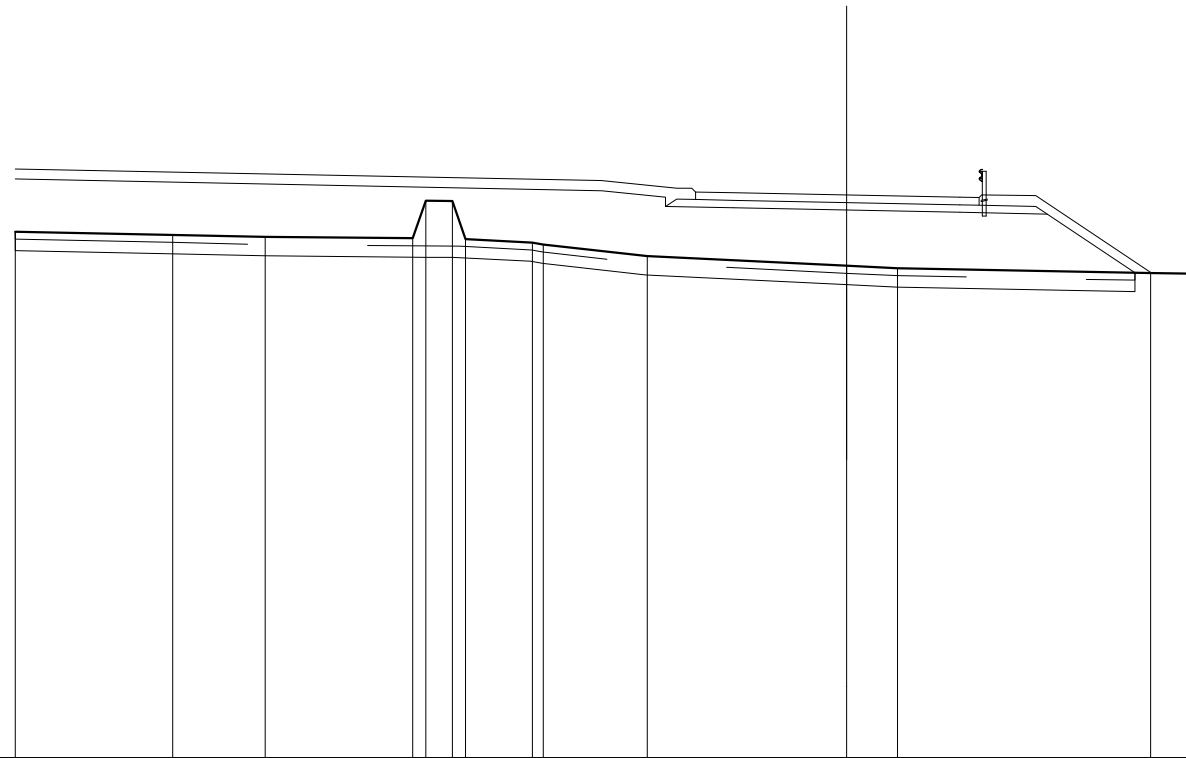
QT.RIF. 280,000



QUOTE TERRENO	283,916	283,903	283,874	283,884	284,884	284,884	283,884	283,856	283,780	283,541	283,535	283,550	283,725	284,051	284,080	284,127	283,918
DIST.PARZIALI TERRENO	2,273	2,513	1,228	0,401	0,419	0,786	4,276	6,708	2,826	5,262	1,443	2,760	5,620				
QUOTE PROGETTO	285,309									284,988	284,581	284,830	284,545	284,485	284,425		
DIST.PARZIALI PROGETTO						15,521		1,688	1,791	3,000	2,997						
QUOTE PAVIMENTATO										284,765	284,965	284,945	284,885	284,825			
DIST.PARZIALI PAVIMENTATO										1,000	3,000	2,997					

SCAVI E BONIFICHE	
SCOTICO	24,110 m
BONIFICA	7,233 m ²
RILEVATI	
RILEVATO	44,159 m ²
TERRENO VEGETALE	17,775 m
SOVRASTRUTTURA STRADALE	
STRATI LEGATI	7,500 m
STRATO DI FONDAZIONE	1,960 m ²

SEZIONE N.: 2
 QT. PROGETTO: 294,885
 DIST.PROG.: 20,040
 DIST.PREC.: 20,040
 DIST.SUCC.: 4,970



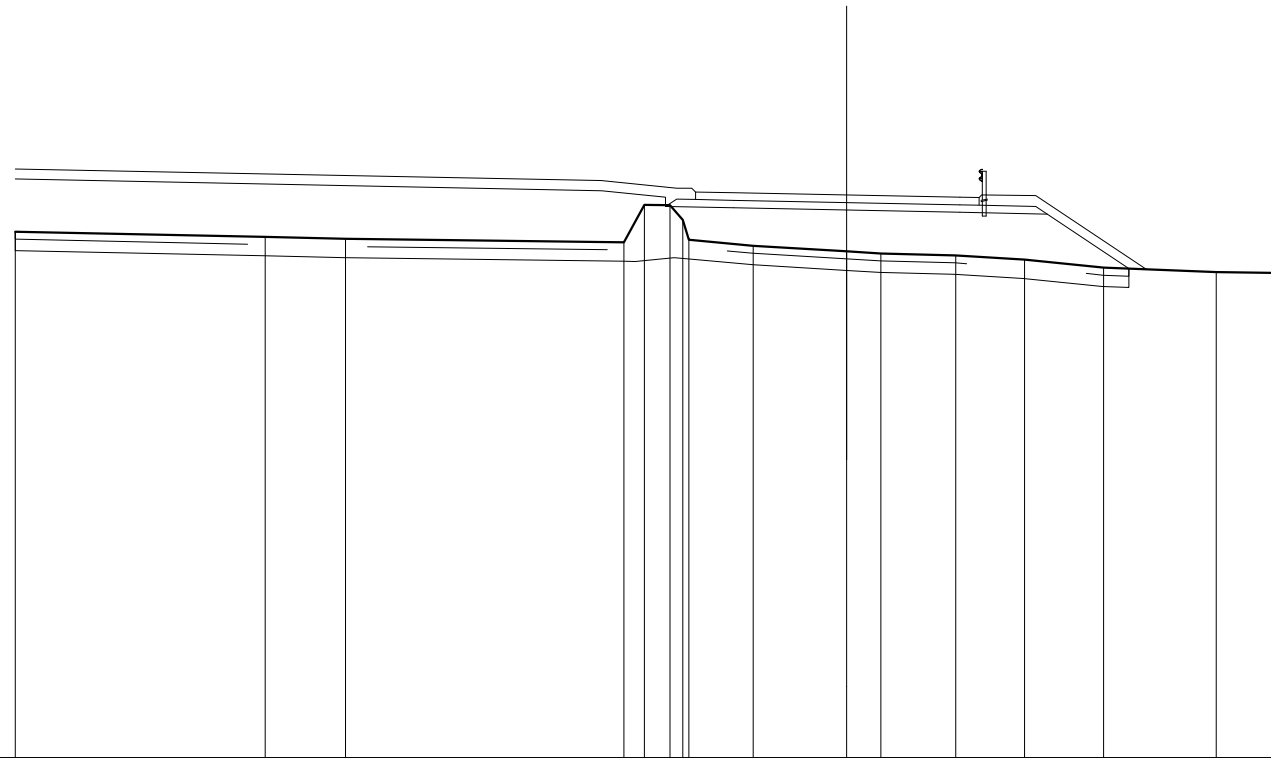
SCALA 1:200

QT.RIF. 280,000

QUOTE TERRENO	283,916	283,832	283,775	283,741	284,736	284,726	283,721	283,629	283,577	283,271	283,016	282,951	282,823	282,804
DIST.PARZIALI TERRENO	4,163	2,451	3,900	0,700	1,772	2,750	5,279	1,347	6,697	1,199				
QUOTE PROGETTO	285,310					284,989	284,581	284,830	284,545	284,465	284,425	284,379	282,831	
DIST.PARZIALI PROGETTO			15,521			1,688	1,791	3,000	3,000	2,309	2,322			
QUOTE PAVIMENTATO							284,765	284,965	284,945	284,885	284,825	284,815	284,815	
DIST.PARZIALI PAVIMENTATO							1,000	3,000	3,000	0,600				

SCAVI E BONIFICHE	
STERRO	0,004 m ²
SCOTICO	23,921 m
BONIFICA	7,185 m ²
RILEVATI	
RILEVATO	39,090 m ²
TERRENO VEGETALE	17,599 m
SOVRASTRUTTURA STRADALE	
STRATI LEGATI	7,500 m
STRATO DI FONDAZIONE	1,960 m ²

SEZIONE N.: 3
 QT. PROGETTO: 294,885
 DIST.PROG.: 25,010
 DIST.PREC.: 4,970
 DIST.SUCC.: 9,548



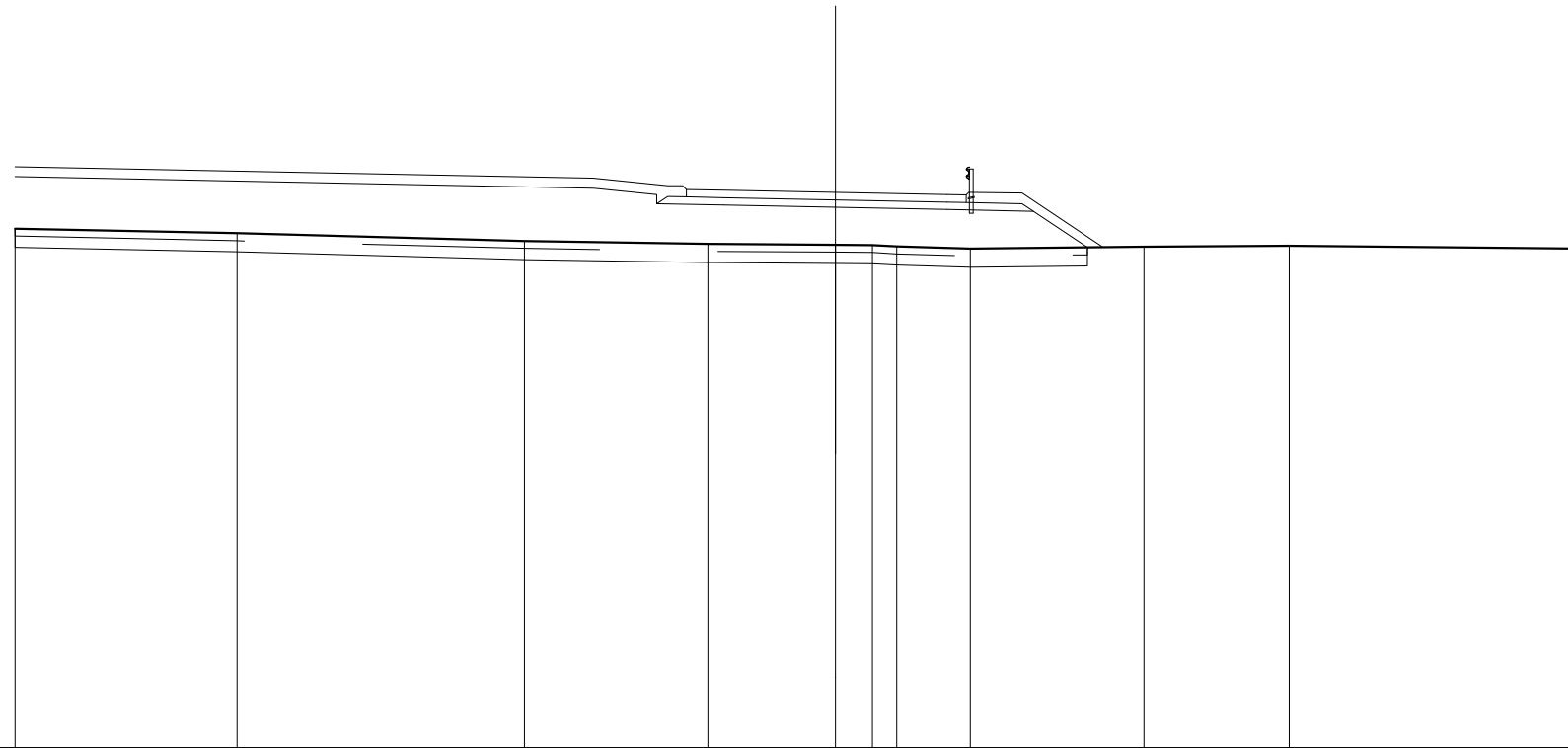
SCALA 1:200

QT.RIF. 280,000

QUOTE TERRENO	283,916	283,774	283,723	283,631	283,623	284,612	284,225	283,688	283,541	283,383	283,338	283,288	283,179	282,963	282,849	282,822
DIST.PARZIALI TERRENO	6,616	2,125	7,365	0,637	0,680	1,706	2,474	0,004	1,979	1,824	2,095	2,978	1,792			
QUOTE PROGETTO	286,310			284,988	284,581	284,830	284,545		284,465		284,425	284,379	282,937			
DIST.PARZIALI PROGETTO		15,521		1,688	1,791	3,000	3,000		2,309	2,162						
QUOTE PAVIMENTATO					284,765	284,965	284,945		284,885		284,825	284,815	284,815			
DIST.PARZIALI PAVIMENTATO					1,000	3,000	3,000		0,600							

SCAVI E BONIFICHE	
SCOTICO	23,237 m
BONIFICA	6,971 m ²
RILEVATI	
RILEVATO	39,227 m ²
TERRENO VEGETALE	16,702 m
SOVRASTRUTTURA STRADALE	
STRATI LEGATI	7,500 m
STRATO DI FONDAZIONE	1,960 m ²

SEZIONE N.: 4
 QT. PROGETTO: 294,885
 DIST.PROG.: 34,558
 DIST.PREC.: 9,548
 DIST.SUCC.: 12,789



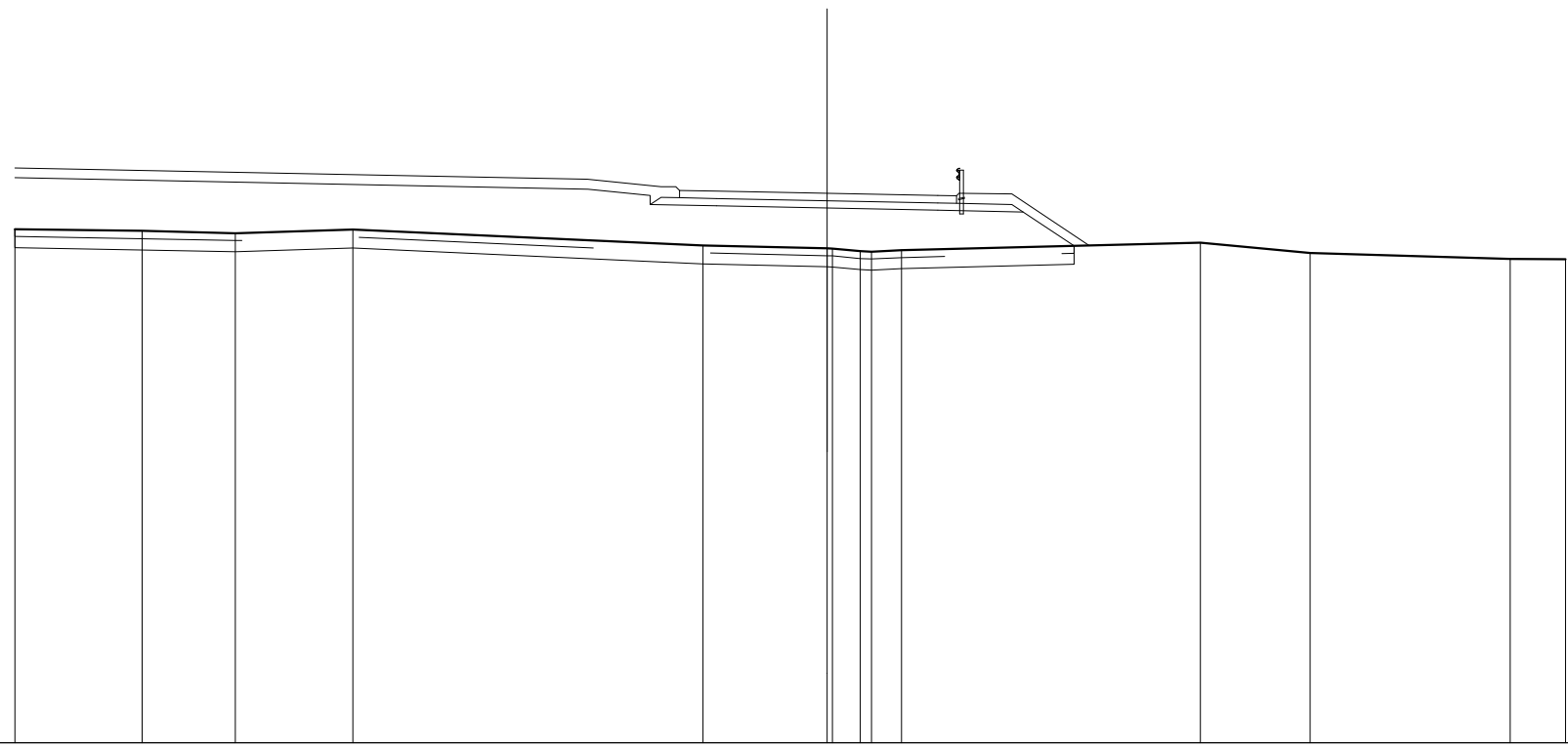
SCALA 1:200

QT.RIF. 280,000

QUOTE TERRENO	283,916	283,791	283,586	283,509	283,484	283,476	283,439	283,379	283,429	283,460	283,376
DIST.PARZIALI TERRENO	5,953	7,702	4,924	3,422	0,688	0,689	1,960	4,655	3,898	7,833	
QUOTE PROGETTO	286,310		284,988	284,581	284,830	284,545	284,485	284,425	284,379	283,413	
DIST.PARZIALI PROGETTO		15,521	1,688	1,791	3,000	3,000	2,309	1,449			
QUOTE PAVIMENTATO				284,765	284,965	284,945	284,885	284,825	284,815	284,815	
DIST.PARZIALI PAVIMENTATO				1,000	3,000	3,000	0,600				

SCAVI E BONIFICHE	
SCOTICO	23,165 m
BONIFICA	6,949 m ²
RILEVATI	
RILEVATO	38,419 m ²
TERRENO VEGETALE	16,605 m
SOVRASTRUTTURA STRADALE	
STRATI LEGATI	7,500 m
STRATO DI FONDAZIONE	1,960 m ²

SEZIONE N.: 5
 QT. PROGETTO: 294,886
 DIST.PROG.: 47,347
 DIST.PREC.: 12,789
 DIST.SUCC.: 0,020



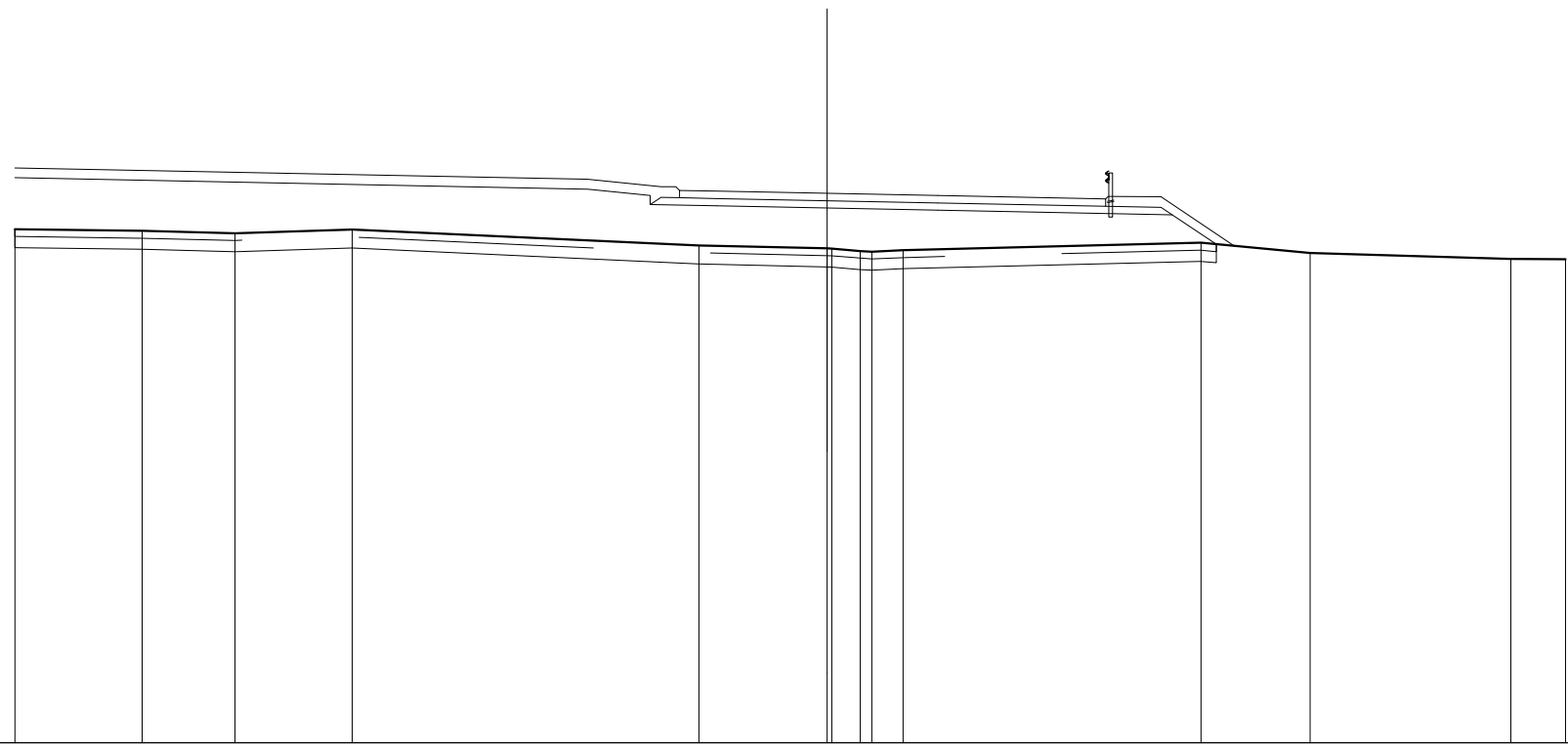
SCALA 1:200

QT.RIF. 280,000

QUOTE TERRENO	283,916	283,867	283,807	283,901		283,470	283,384	283,381	283,320	283,306	283,346		283,546	283,267		283,105	283,100
DIST.PARZIALI TERRENO		3,448	2,517	3,190	9,477		3,368	0,747	0,815		8,096		2,973		5,418	1,501	
QUOTE PROGETTO	286,310					284,988	284,581	284,830	284,546		284,486		284,426	284,379	283,461		
DIST.PARZIALI PROGETTO				15,521		1,688	1,791	3,000	3,000	2,309	1,376						
QUOTE PAVIMENTATO							284,766	284,966	284,946		284,886		284,828	284,816	284,816		
DIST.PARZIALI PAVIMENTATO							1,000	3,000	3,000	0,600							

SCAVI E BONIFICHE	
SCOTICO	29,453 m
BONIFICA	9,169 m ²
RILEVATI	
RILEVATO	43,643 m ²
TERRENO VEGETALE	16,482 m
SOVRASTRUTTURA STRADALE	
STRATI LEGATI	11,540 m
STRATO DI FONDAZIONE	2,768 m ²

SEZIONE N.: 6
 QT. PROGETTO: 294,886
 DIST.PROG.: 47,367
 DIST.PREC.: 0,020
 DIST.SUCC.: 2,633



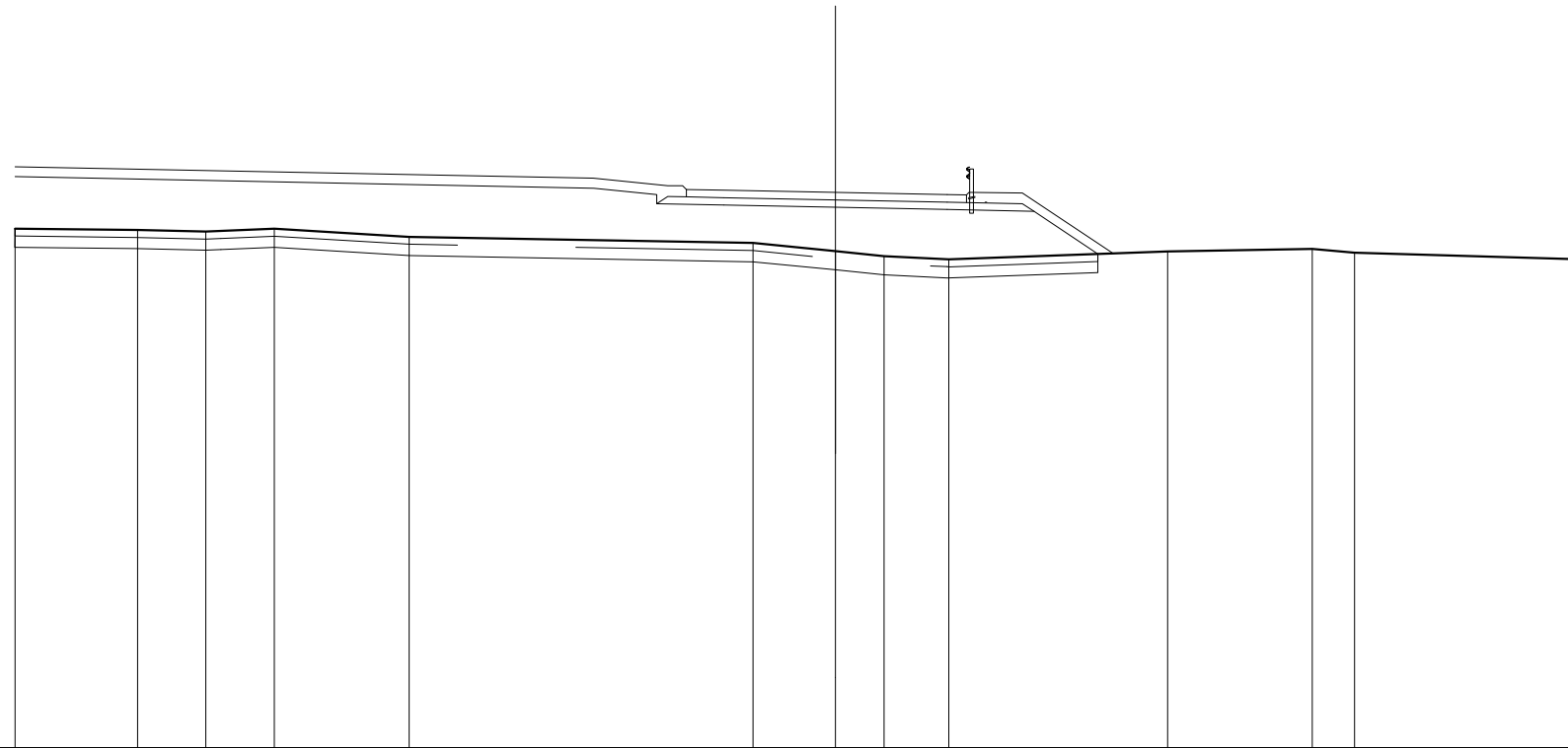
SCALA 1:200

QT.RIF. 280,000

QUOTE TERRENO	283,916	283,867	283,807	283,901		283,473	283,395	283,362	283,319	283,305	283,345		283,545	283,267		283,104	283,100
DIST.PARZIALI TERRENO	3,447	2,511	3,175	9,392		3,475	0,770	0,842	8,073	2,960	5,437	1,478					
QUOTE PROGETTO	286,310					284,988	284,581	284,830	284,546	284,486	284,426		284,288	283,505			
DIST.PARZIALI PROGETTO			15,521			1,688	1,791	3,000	3,000	6,349	1,188						
QUOTE PAVIMENTATO							284,766	284,966	284,946	284,886	284,828		284,535	284,735			
DIST.PARZIALI PAVIMENTATO							1,000	3,000	3,000	4,540							

SCAVI E BONIFICHE	
SCOTICO	19,475 m
BONIFICA	5,842 m ²
RILEVATI	
RILEVATO	38,377 m ²
TERRENO VEGETALE	17,049 m
SOVRASTRUTTURA STRADALE	
STRATI LEGATI	7,512 m
STRATO DI FONDAZIONE	1,984 m ²

SEZIONE N.: 7
 QT. PROGETTO: 294,886
 DIST.PROG.: 50,000
 DIST.PREC.: 2,633
 DIST.SUCC.: 12,459



SCALA 1:200

QT.RIF. 280,000

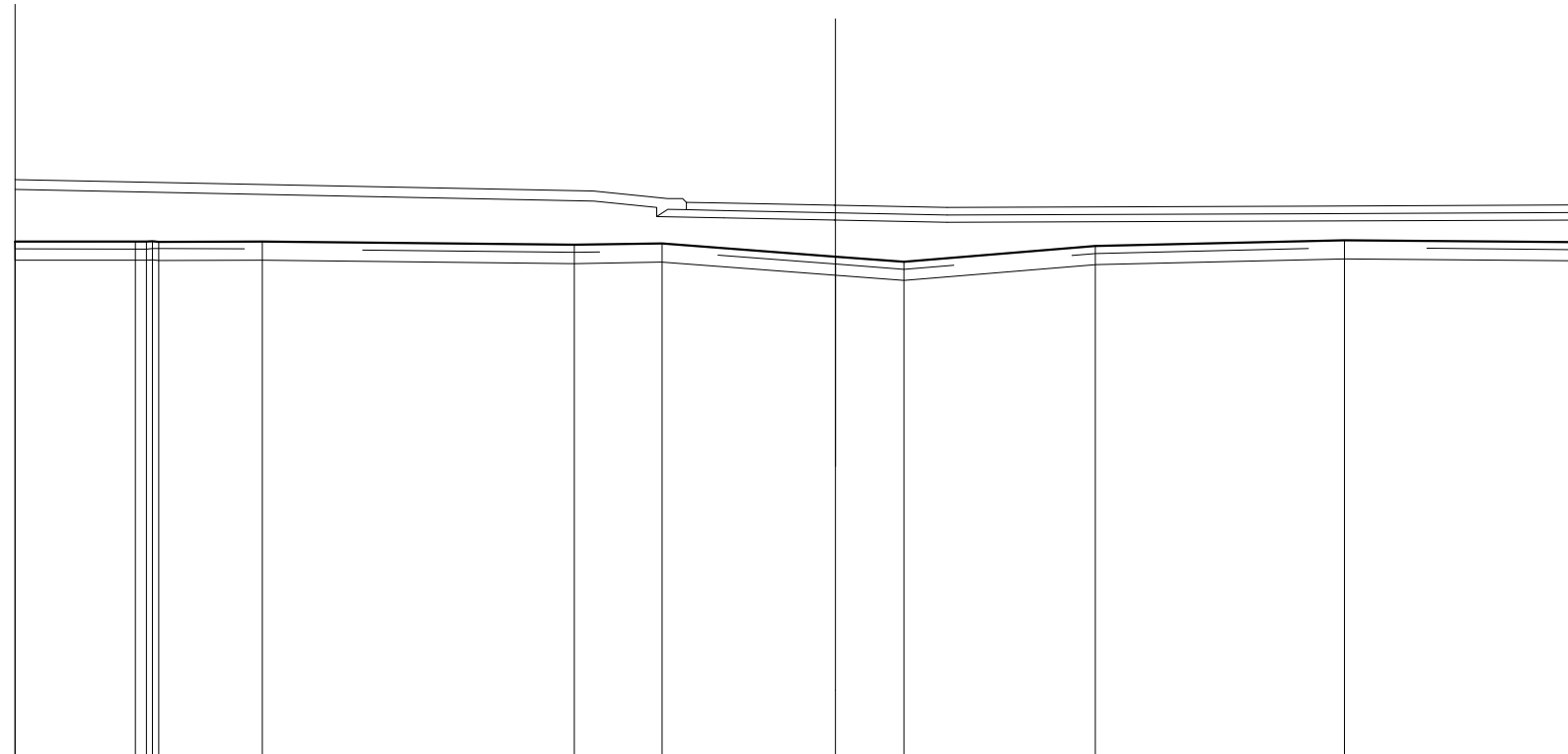
QUOTE TERRENO	283,916	283,876	283,835	283,909	283,687		283,528	283,309	283,180	283,080		283,304	283,373	283,270		283,083
DIST.PARZIALI TERRENO		3,287	1,822	1,839	3,615		9,222	2,214	1,304	1,736		5,864	3,885	1,136		6,077
QUOTE PROGETTO	286,310						284,988	284,581	284,830	284,546		284,486	284,426	284,379		283,236
DIST.PARZIALI PROGETTO					15,521		1,688	1,791	3,000	2,996		2,327	1,715			
QUOTE PAVIMENTATO								284,766	284,966	284,946		284,886	284,826	284,815		284,815
DIST.PARZIALI PAVIMENTATO								1,000	3,000	2,996		0,617				

SCAVI E BONIFICHE	
SCOTICO	19,479 m
BONIFICA	5,844 m ²
RILEVATI	
RILEVATO	41,504 m ²
TERRENO VEGETALE	12,553 m
SOVRASTRUTTURA STRADALE	
STRATI LEGATI	24,038 m
STRATO DI FONDAZIONE	4,937 m ²

SEZIONE N.: 8
 QT. PROGETTO: 294,886
 DIST.PROG.: 62,459
 DIST.PREC.: 12,459
 DIST.SUCC.: 6,656

SCALA 1:200

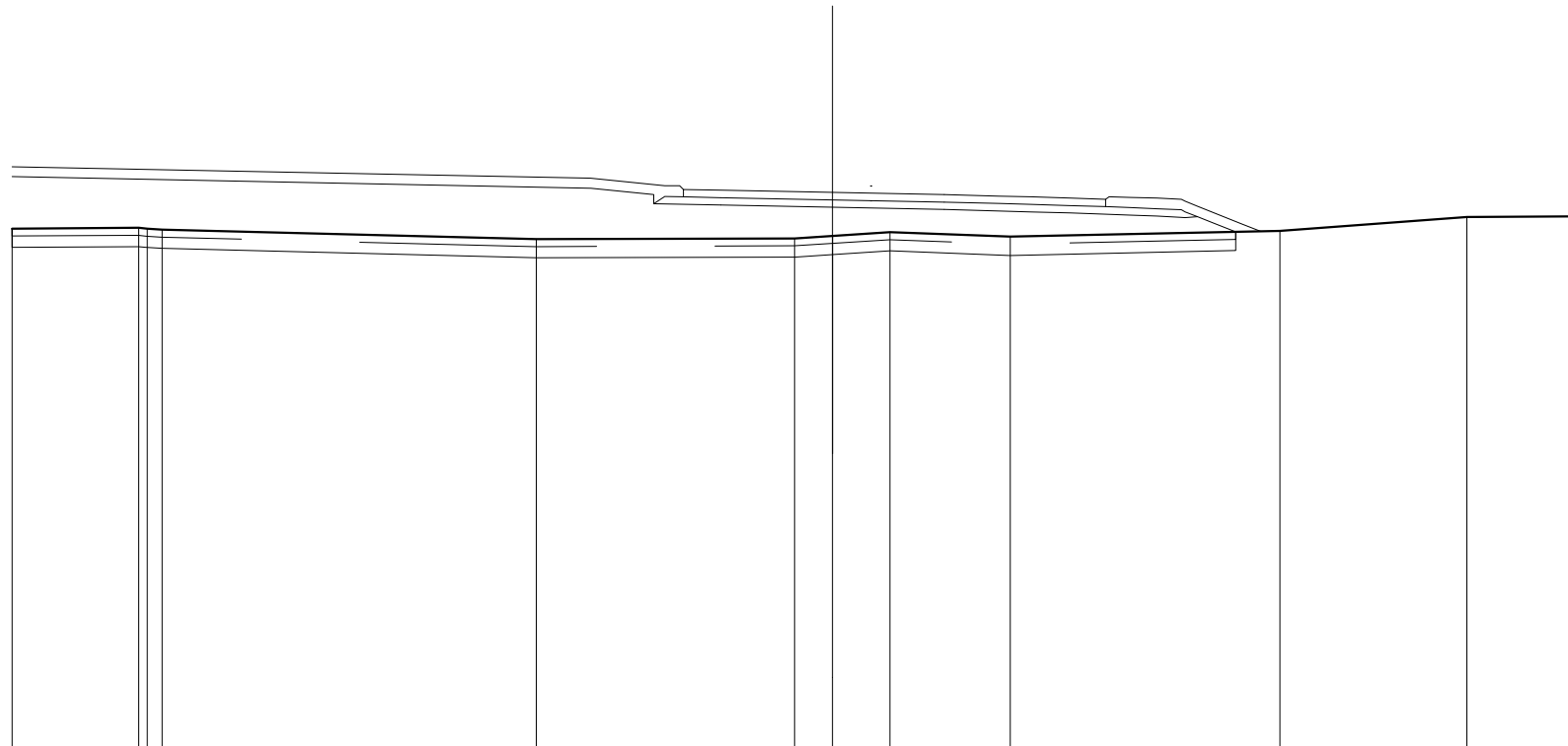
QT.RIF. 280,000



QUOTE TERRENO	283,916	283,914 283,911 283,924 283,906	283,917	283,824	283,861	283,510	283,372	283,794	283,950	283,896
DIST.PARZIALI TERRENO	3,224	2,781	8,364	2,350	4,653	1,834	5,133	6,684	6,349	
QUOTE PROGETTO	285,310			284,988	284,581 284,830	284,546	284,486 284,486	284,428	284,462	284,491
DIST.PARZIALI PROGETTO			15,521	1,688	1,791	2,962	3,000	9,727	7,273	
QUOTE PAVIMENTATO					284,766 284,966	284,946	284,886 284,886	284,828	284,862	284,891
DIST.PARZIALI PAVIMENTATO					1,000	2,962	3,000	9,727	7,273	

SCAVI E BONIFICHE	
SCOTICO	19,479 m
BONIFICA	5,844 m ²
RILEVATI	
RILEVATO	36,043 m ²
TERRENO VEGETALE	16,895 m
SOVRASTRUTTURA STRADALE	
STRATI LEGATI	11,360 m
STRATO DI FONDAZIONE	2,844 m ²

SEZIONE N.: 9
 QT. PROGETTO: 294,886
 DIST.PROG.: 69,115
 DIST.PREC.: 6,656
 DIST.SUCC.: 7,038



SCALA 1:200

QT.RIF. 280,000

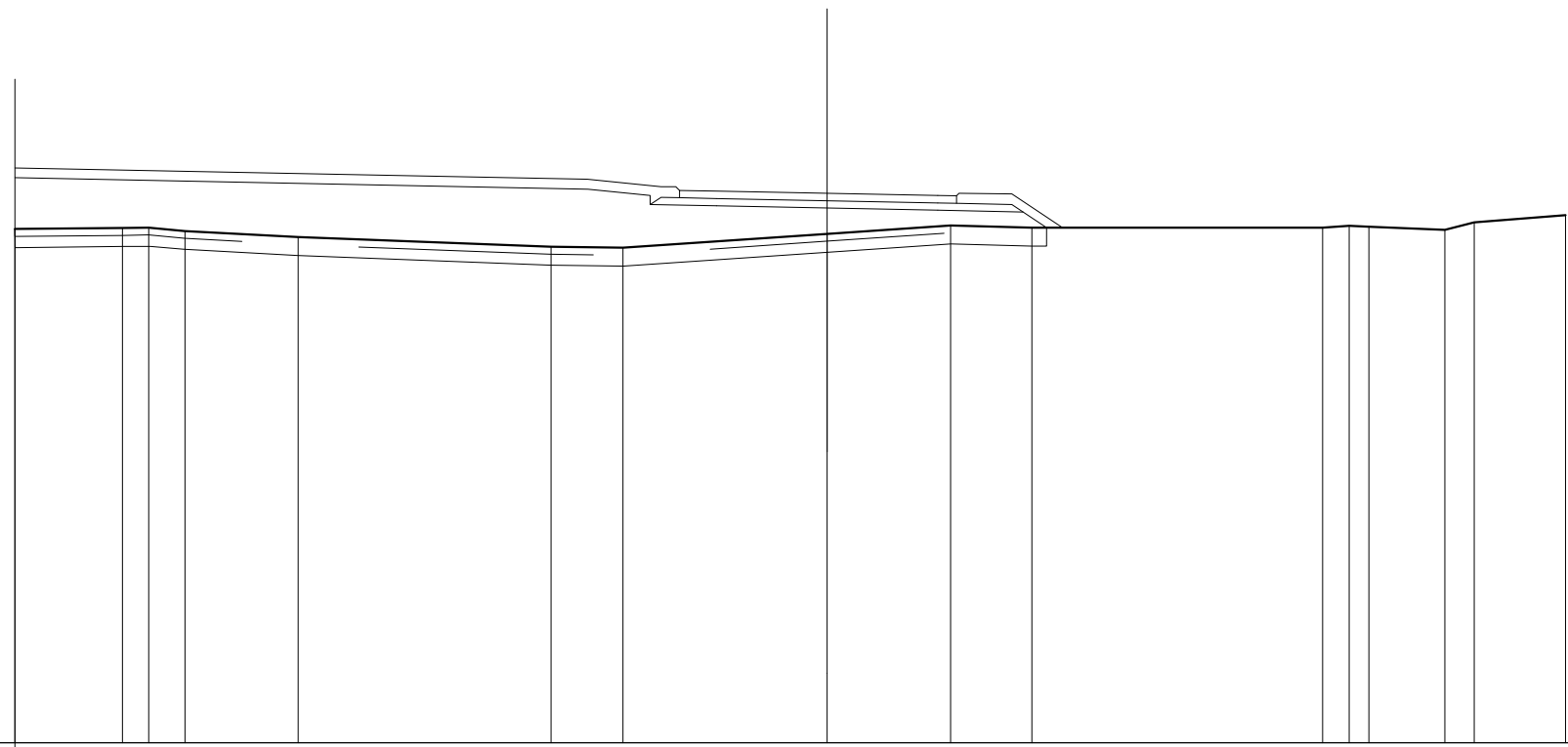
QUOTE TERRENO	283,916	283,935 283,931 283,868	283,632	283,653	283,718	283,817	283,687	283,855	284,224	284,241								
DIST.PARZIALI TERRENO	3,393	0,480	10,029	6,927	1,022	1,541	3,229	7,229	5,012	2,990								
QUOTE PROGETTO	286,310	285,000	284,582 284,831	284,546	284,486	284,658 284,657	284,426	284,389	284,365	284,334	284,304	284,279	284,249	284,220	284,213	284,232	284,063	283,829
DIST.PARZIALI PROGETTO	15,521	1,688	1,791	3,000	1,015	1,946	1,454	0,865	1,044	0,928	0,674	0,738	0,621	0,402	0,586			
QUOTE PAVIMENTATO		284,766 284,966	284,946	284,886	285,058 285,057	284,828	284,789	284,765	284,734	284,703	284,503							
DIST.PARZIALI PAVIMENTATO		1,000	3,000	1,015	1,946	1,454	0,865	1,044	0,898									

SCAVI E BONIFICHE	
SCOTICO	22,426 m
BONIFICA	6,728 m ²
RILEVATI	
RILEVATO	35,933 m ²
TERRENO VEGETALE	15,802 m
SOVRASTRUTTURA STRADALE	
STRATI LEGATI	7,500 m
STRATO DI FONDAZIONE	1,961 m ²

SEZIONE N.: 10
 QT. PROGETTO: 294,886
 DIST.PROG.: 76,153
 DIST.PREC.: 7,038
 DIST.SUCC.: 23,847

SCALA 1:200

QT.RIF. 280,000



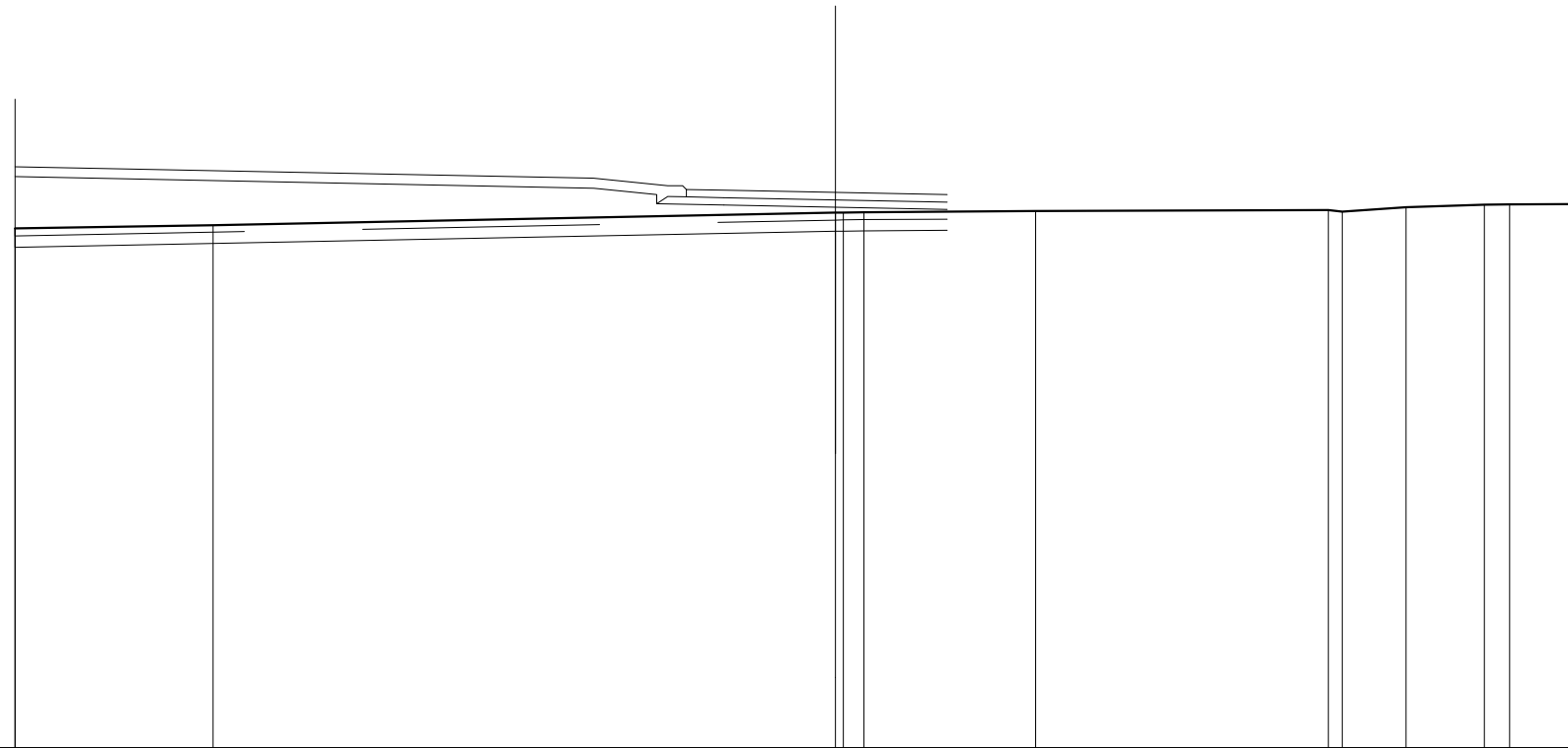
QUOTE TERRENO	283,917	283,946	283,957	283,866	283,697	283,435	283,414	283,787	284,013	283,954	283,954	284,008	283,981	283,886	284,087	284,296
DIST.PARZIALI TERRENO	2,913	0,708	0,968	3,062	6,849	1,948	5,534	3,346	2,196	7,877	0,722	0,851	2,055	0,798	2,474	
QUOTE PROGETTO	285,310					285,000	284,582	284,831	284,546	284,486	284,426	284,380	283,954			
DIST.PARZIALI PROGETTO				15,521		1,688	1,791	3,000	3,000	2,309	0,638					
QUOTE PAVIMENTATO							284,766	284,966	284,946	284,886	284,828	284,818	284,818			
DIST.PARZIALI PAVIMENTATO							1,000	3,000	3,000	0,800						

SCAVI E BONIFICHE	
SCOTICO	19,478 m
BONIFICA	5,843 m ²
RILEVATI	
RILEVATO	22,180 m ²
TERRENO VEGETALE	12,553 m
SOVRASTRUTTURA STRADALE	
STRATI LEGATI	6,999 m
STRATO DI FONDAZIONE	1,529 m ²

SEZIONE N.: 11
 QT. PROGETTO: 294,886
 DIST.PROG.: 100,000
 DIST.PREC.: 23,847
 DIST.SUCC.: 3,673

SCALA 1:200

QT.RIF. 280,000



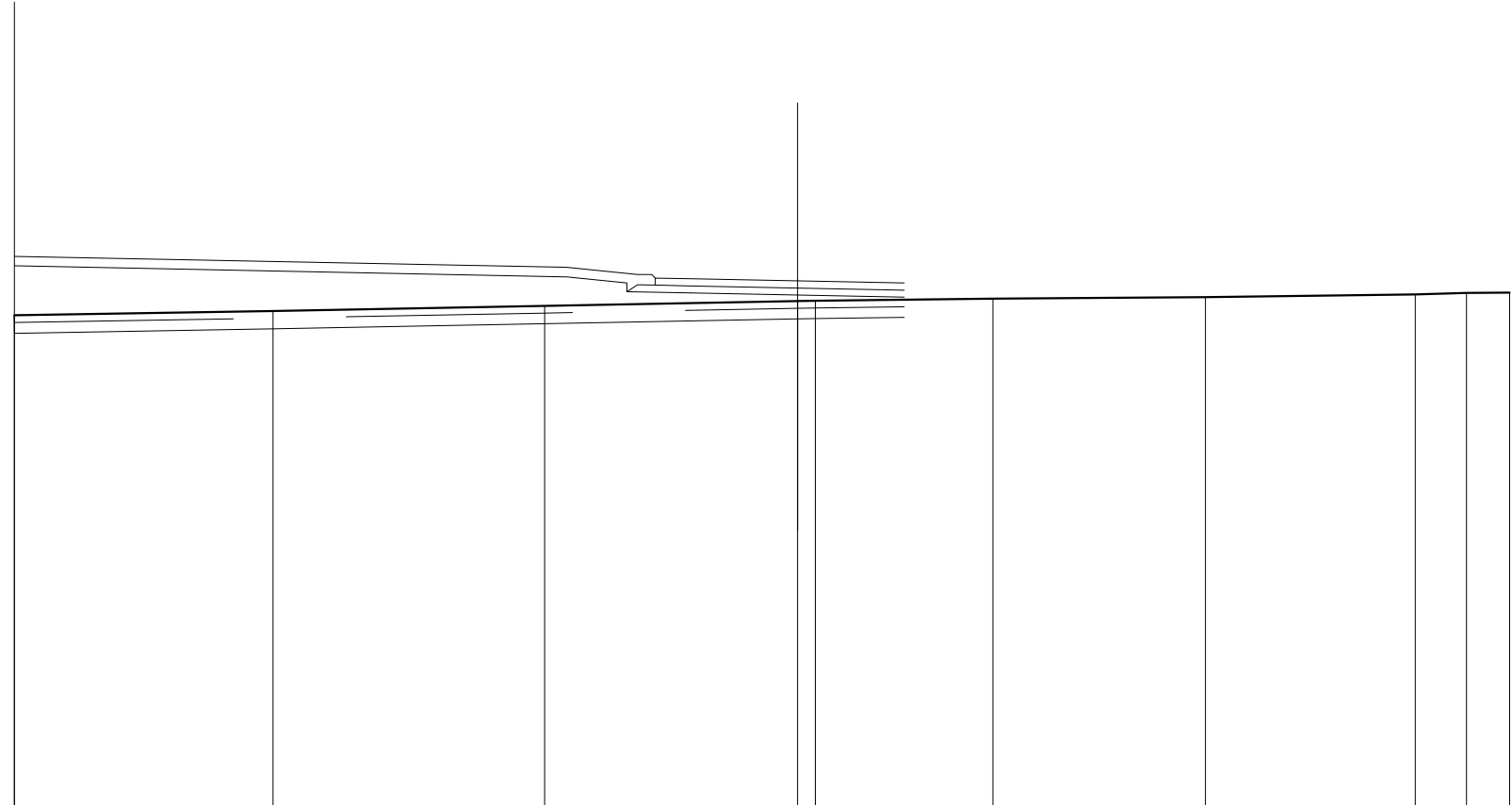
QUOTE TERRENO	283,917	284,009			284,344 284,349 284,356	284,384		284,409 284,373	284,486	284,556 284,561	284,570
DIST.PARZIALI TERRENO		5,310	16,690		0,548	4,605	7,849	1,709	2,102	0,679	1,922
QUOTE PROGETTO	285,310			285,000	284,582 284,831	284,546	284,486	284,428			
DIST.PARZIALI PROGETTO			15,521	1,688	1,791	3,000	2,999				
QUOTE PAVIMENTATO					284,766 284,966	284,946	284,886	284,828			
DIST.PARZIALI PAVIMENTATO					1,000	3,000	2,999				

SCAVI E BONIFICHE	
SCOTICO	19,479 m
BONIFICA	5,844 m ²
RILEVATI	
RILEVATO	22,534 m ²
TERRENO VEGETALE	12,553 m
SOVRASTRUTTURA STRADALE	
STRATI LEGATI	7,000 m
STRATO DI FONDAZIONE	1,529 m ²

SEZIONE N.: 12
 QT. PROGETTO: 294,886
 DIST.PROG.: 103,673
 DIST.PREC.: 3,673
 DIST.SUCC.: 9,548

SCALA 1:200

QT.RIF. 280,000



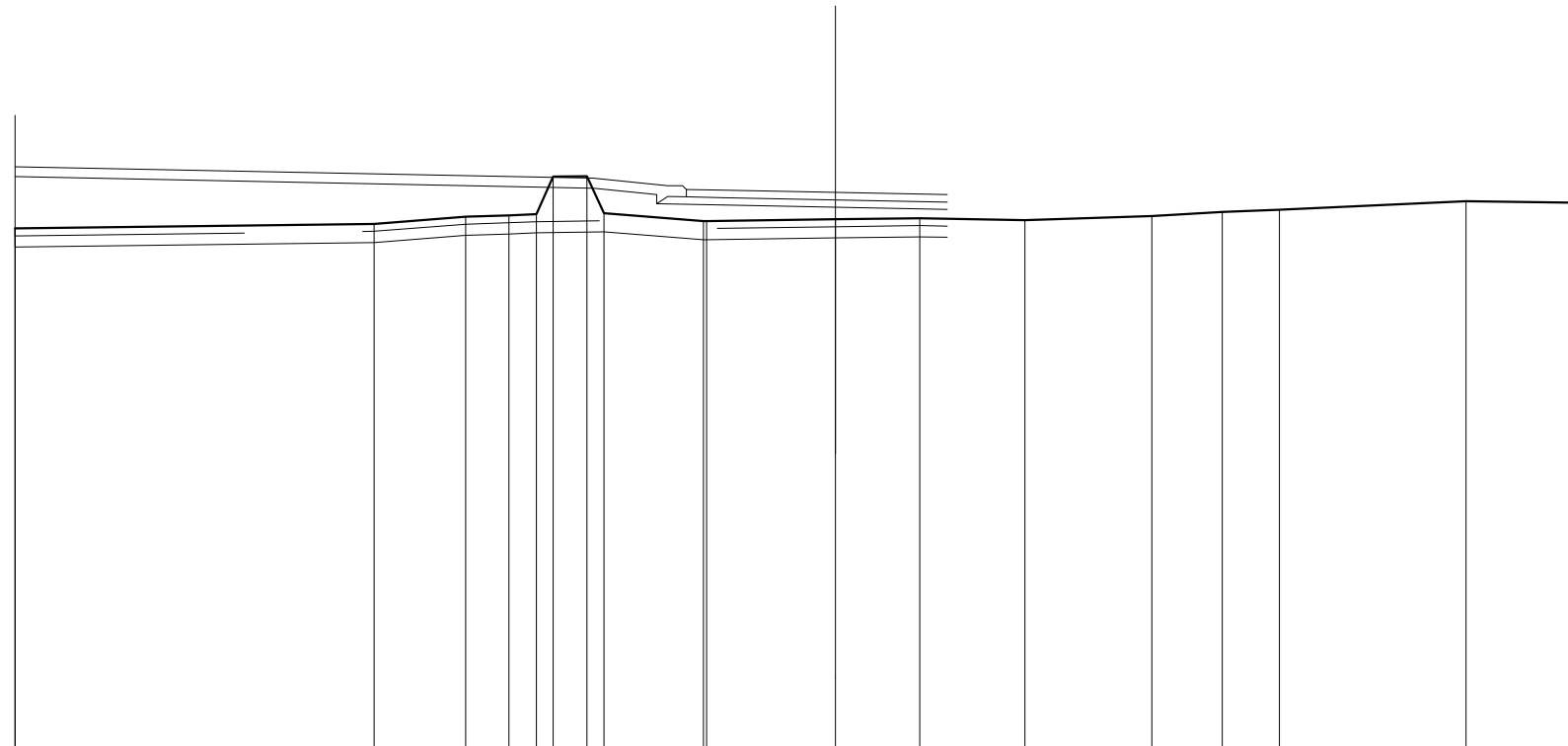
QUOTE TERRENO	293,917	294,038	294,181	294,318	294,328	294,389	294,427	294,505	294,551	294,560
DIST.PARZIALI TERRENO		7,280	7,637	7,103	0,484	4,994	5,971	5,892	1,439	1,210
QUOTE PROGETTO	295,310			295,000	294,582	294,831	294,486	294,426		
DIST.PARZIALI PROGETTO		15,521		1,688	1,791	3,000	3,000			
QUOTE PAVIMENTATO				294,766	294,966	294,946	294,886	294,828		
DIST.PARZIALI PAVIMENTATO				1,000	3,000	3,000				

SCAVI E BONIFICHE	
STERRO	0,315 m ²
SCOTICO	18,301 m
BONIFICA	5,747 m ²
RILEVATI	
RILEVATO	21,750 m ²
TERRENO VEGETALE	12,553 m
SOVRASTRUTTURA STRADALE	
STRATI LEGATI	7,000 m
STRATO DI FONDAZIONE	1,529 m ²

SEZIONE N.: 13
 QT. PROGETTO: 294,886
 DIST.PROG.: 113,220
 DIST.PREC.: 9,548
 DIST.SUCC.: 11,780

SCALA 1:200

QT.RIF. 280,000



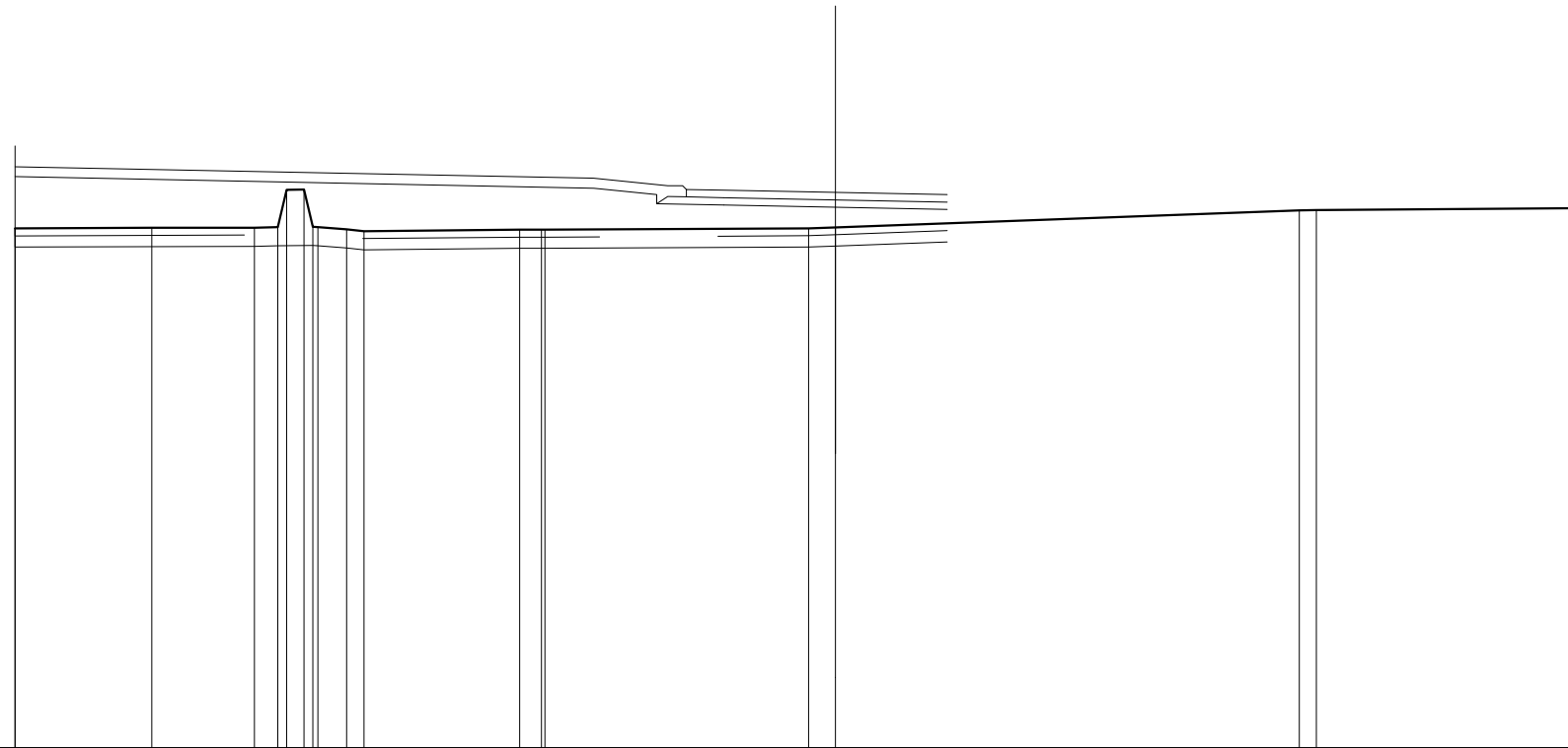
QUOTE TERRENO	283,918	284,042	284,233	284,273	284,301	285,308	285,322	284,328	284,114	284,114	284,164	284,196	284,145	284,253	284,364	284,424	284,654	284,609
DIST.PARZIALI TERRENO	9,628	2,459	1,158	0,738	0,482	0,805	0,482	2,670	3,461	2,256	2,825	3,404	1,888	1,527	5,006	3,093		
QUOTE PROGETTO	285,310						285,000		284,582	284,831	284,546	284,486		284,426				
DIST.PARZIALI PROGETTO		15,521					1,688	1,791	3,000	3,000								
QUOTE PAVIMENTATO									284,766	284,866	284,946	284,886		284,828				
DIST.PARZIALI PAVIMENTATO									1,000	3,000	3,000							

SCAVI E BONIFICHE	
SCOTICO	19,479 m
BONIFICA	5,844 m ²
RILEVATI	
RILEVATO	27,081 m ²
TERRENO VEGETALE	12,553 m
SOVRASTRUTTURA STRADALE	
STRATI LEGATI	7,000 m
STRATO DI FONDAZIONE	1,529 m ²

SEZIONE N.: 14
 QT. PROGETTO: 294,886
 DIST.PROG.: 125,000
 DIST.PREC.: 11,780
 DIST.SUCC.: 13,230

SCALA 1:200

QT.RIF. 280,000



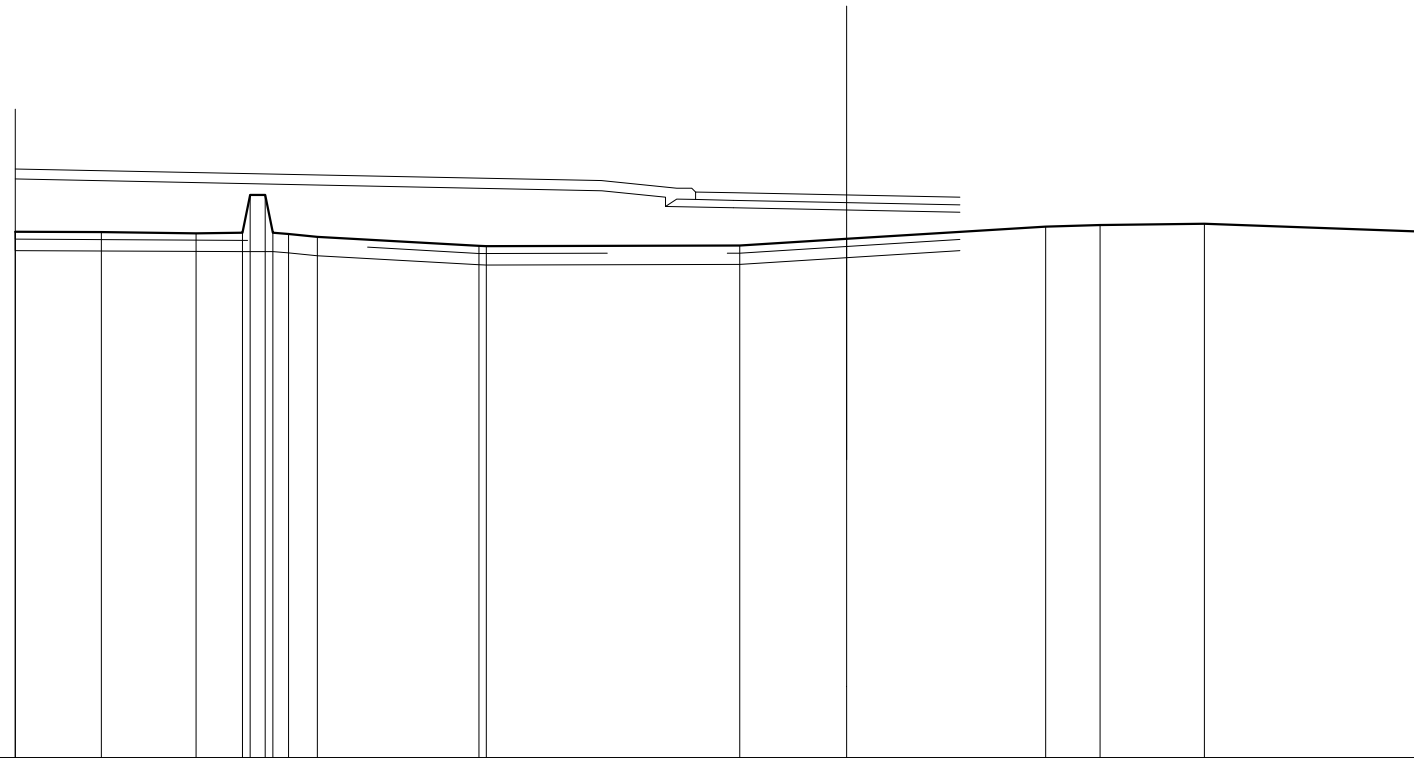
QUOTE TERRENO	283,918	283,937	283,942	283,953	284,950	283,952	283,956	283,957	283,948	283,886	283,886	283,888	283,924	283,950	284,405	284,412	284,460
DIST.PARZIALI TERRENO	3,669	2,752	0,623	0,489	0,788	0,488	4,176	0,586	7,075	0,719	12,435	0,483	7,102				
QUOTE PROGETTO	285,310								285,000	284,582	284,831	284,546	284,486		284,426		
DIST.PARZIALI PROGETTO			15,521						1,688	1,791	3,000	3,000					
QUOTE PAVIMENTATO										284,766	284,966	284,946	284,886		284,828		
DIST.PARZIALI PAVIMENTATO										1,000	3,000	3,000					

SCAVI E BONIFICHE	
SCOTICO	19,476 m
BONIFICA	5,843 m ²
RILEVATI	
RILEVATO	32,137 m ²
TERRENO VEGETALE	12,553 m
SOVRASTRUTTURA STRADALE	
STRATI LEGATI	6,997 m
STRATO DI FONDAZIONE	1,528 m ²

SEZIONE N.: 15
 QT. PROGETTO: 294,886
 DIST.PROG.: 138,230
 DIST.PREC.: 13,230

SCALA 1:200

QT.RIF. 280,000



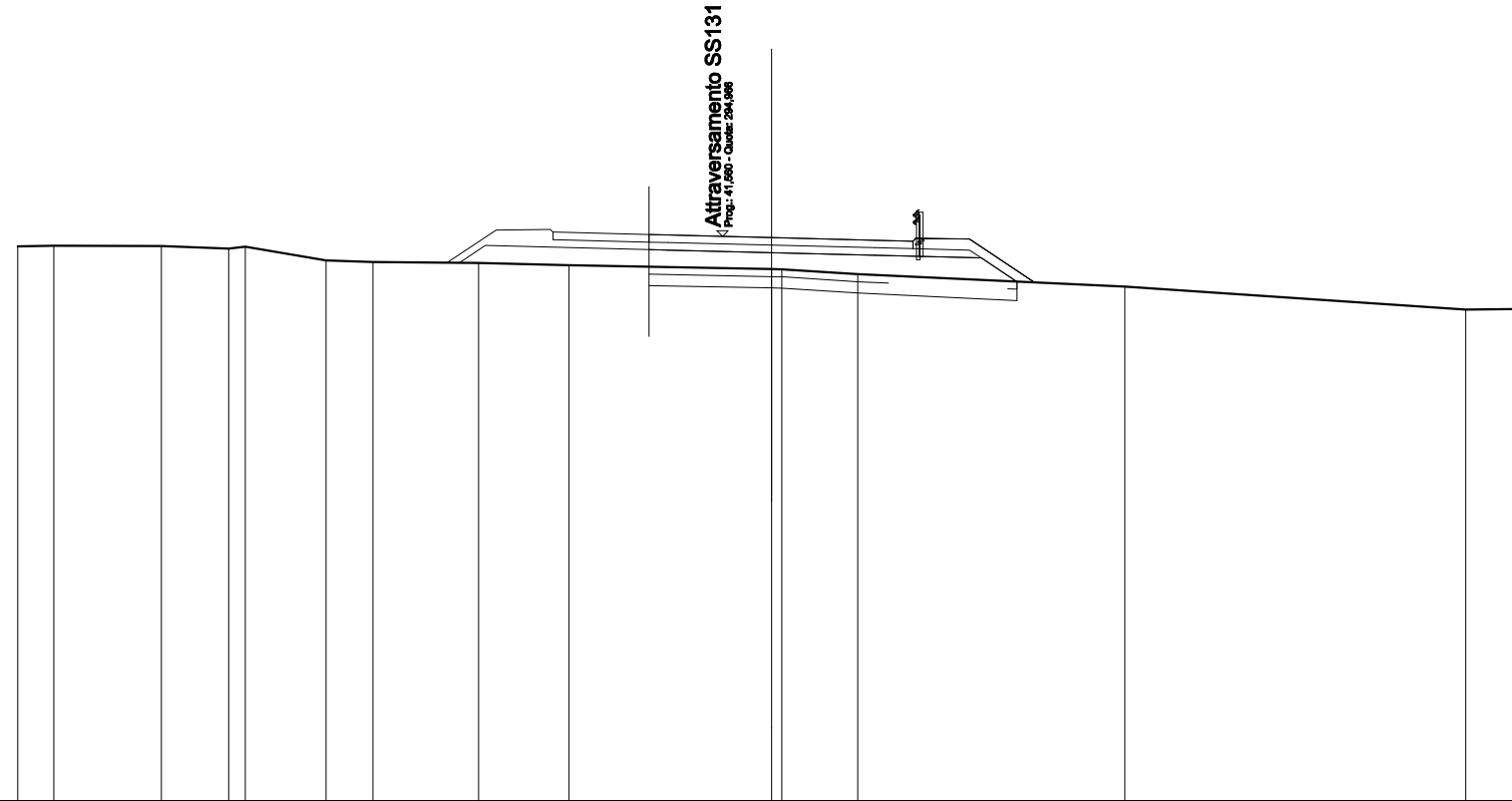
QUOTE TERRENO	283,916	283,903	283,874	283,884	284,884	284,884	283,884	283,856	283,780	283,541	283,535	283,550	283,725	284,051	284,080	284,127	283,918
DIST.PARZIALI TERRENO	2,273	2,513	1,228	0,401	0,419	0,786	4,276	6,708	2,826	5,262	1,443	2,760	5,620				
QUOTE PROGETTO	285,310							285,000	284,582	284,831	284,546	284,486	284,426				
DIST.PARZIALI PROGETTO						15,521		1,688	1,791	3,000	2,997						
QUOTE PAVIMENTATO								284,766	284,966	284,946	284,886	284,826					
DIST.PARZIALI PAVIMENTATO								1,000	3,000	2,997							

Nuovo Svincolo Paulilatino

Ingresso area privata

SCAVI E BONIFICHE	
SCOTICO	9,757 m
BONIFICA	2,927 m ²
RILEVATI	
RILEVATO	11,646 m ²
TERRENO VEGETALE	10,313 m
SOVRASTRUTTURA STRADALE	
STRATI LEGATI	24,393 m
STRATO DI FONDAZIONE	3,464 m ²

SEZIONE N.: 1
 QT. PROGETTO: 294,933
 DIST.PROG.: 0,000
 DIST.SUCC.: 9,403



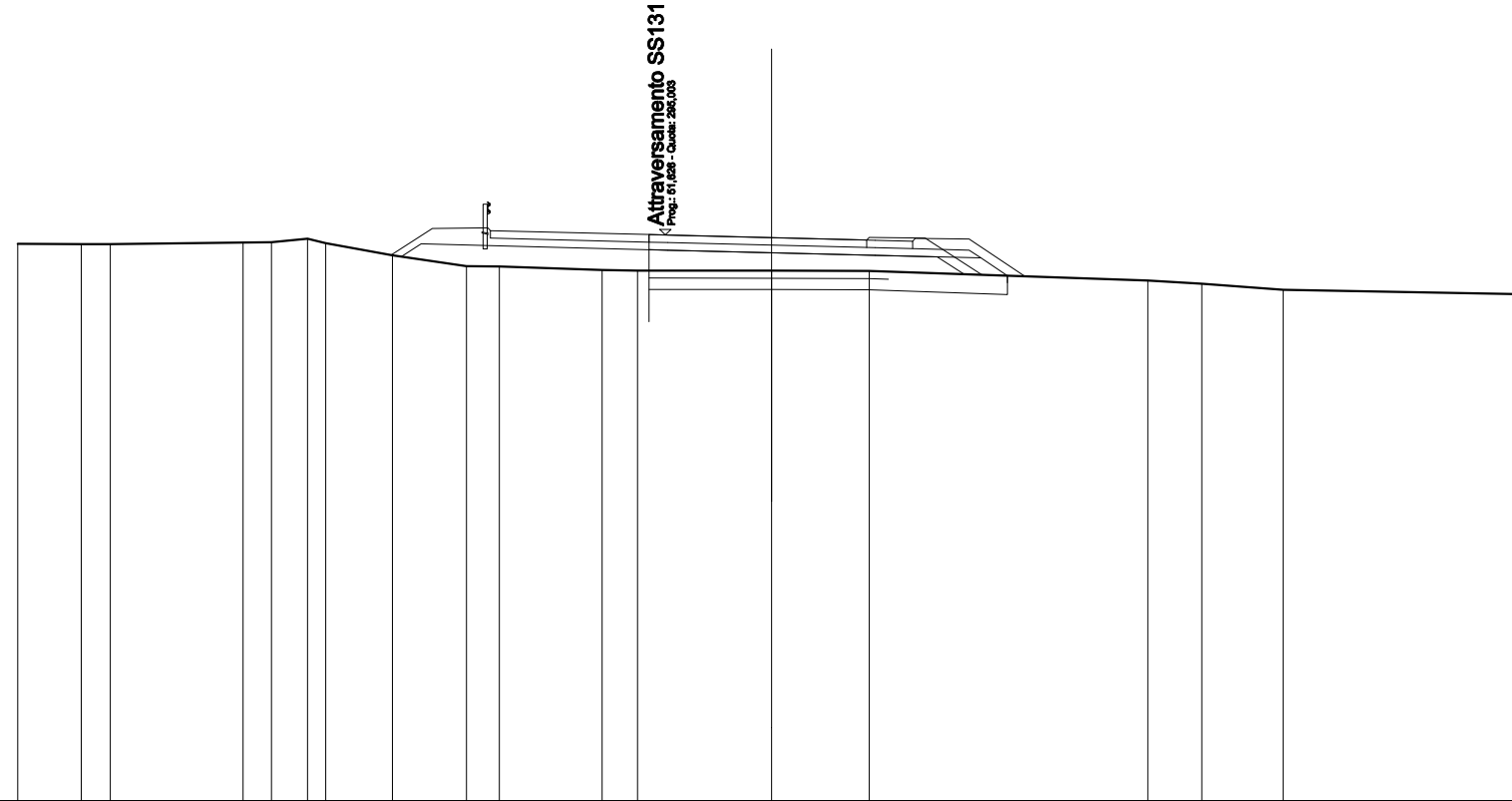
SCALA 1:200

QT.RIF. 280,000

QUOTE TERRENO	294,705	294,716	294,707	294,644	294,696	294,324	294,282	294,260	294,204	294,099	294,084	293,961	293,631	293,022	293,038			
DIST.PARZIALI TERRENO	0,966	2,849	1,788	0,446	2,142	1,238	2,807	2,399	5,375	2,015	7,085	9,044	1,585					
QUOTE PROGETTO								294,264	294,724	294,615	294,602	294,566	294,533	294,465	294,394	294,394	293,764	293,764
DIST.PARZIALI PROGETTO								0,681	4,346	0,500	1,449	1,301	2,750	2,812	0,944			
QUOTE PAVIMENTATO								295,079	294,879	294,615	295,012	294,966	294,933	294,865	294,540	294,540	294,539	294,539
DIST.PARZIALI PAVIMENTATO								2,555	0,500	1,449	1,301	2,750	1,000					

SCAVI E BONIFICHE	
SCOTICO	9,509 m
BONIFICA	2,853 m ²
RILEVATI	
RILEVATO	12,426 m ²
TERRENO VEGETALE	9,562 m
SOVRASTRUTTURA STRADALE	
STRATI LEGATI	18,961 m
STRATO DI FONDAZIONE	3,556 m ²

SEZIONE N.: 2
 QT. PROGETTO: 294,932
 DIST.PROG.: 9,403
 DIST.PREC.: 9,403
 DIST.SUCC.: 9,403



SCALA 1:200

QT.RIF. 280,000

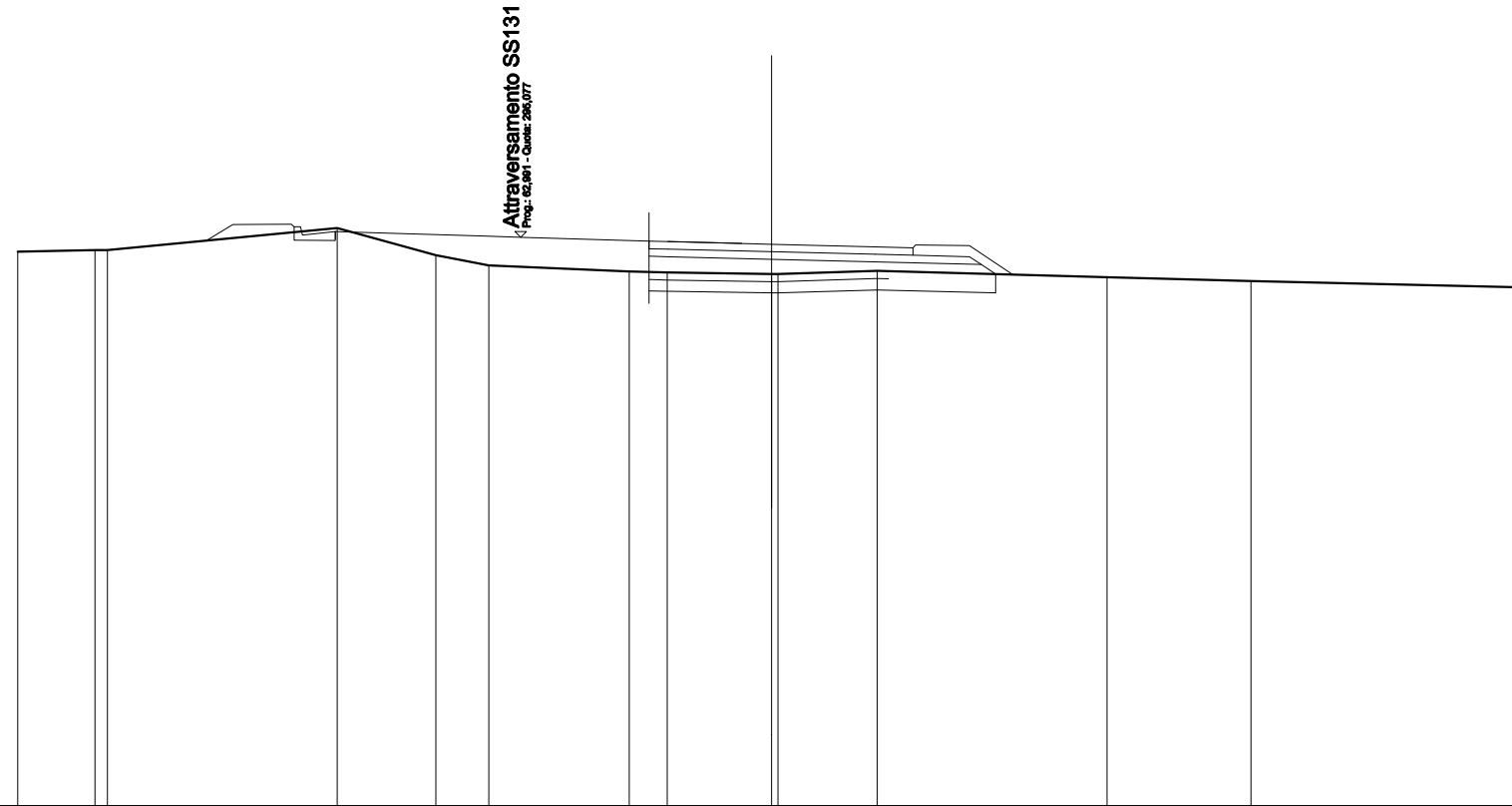
QUOTE TERRENO	284,766	284,759	284,758	284,804	284,808	284,907	284,762	284,459	284,174	284,169	284,078	284,061	284,054	284,049	283,791	283,713	283,546	283,426			
DIST.PARZIALI TERRENO	1,685	0,767	3,526	0,761	0,868	0,481	1,773	1,957	0,973	2,728	0,943	3,557	2,586	7,395	1,433	2,163	6,423				
QUOTE PROGETTO								284,426	284,766			284,613	284,603	284,601	284,532	284,532	284,463	284,422	283,961	284,393	283,921
DIST.PARZIALI PROGETTO								0,525	6,050			0,432	2,750	2,748	1,644	0,712	0,449	0,707			
QUOTE PAVIMENTATO								284,919	285,119			284,613	284,603	284,601	284,532	284,532	284,463	284,422	283,961	284,393	283,921
DIST.PARZIALI PAVIMENTATO								4,208				0,432	2,750	2,521	0,993						

SCAVI E BONIFICHE	
SCOTICO	9,195 m
BONIFICA	2,759 m ²
RILEVATI	
RILEVATO	7,538 m ²
TERRENO VEGETALE	5,409 m
SOVRASTRUTTURA STRADALE	
STRATI LEGATI	7,000 m
STRATO DI FONDAZIONE	1,731 m ²

SEZIONE N.: 3
 QT. PROGETTO: 294,890
 DIST.PROG.: 18,806
 DIST.PREC.: 9,403
 DIST.SUCC.: 6,194

SCALA 1:200

QT.RIF. 280,000



QUOTE TERRENO	284,683	284,731 284,732	285,315	284,598	284,331	284,165	284,139	284,099 284,087	284,180	284,016	283,911	283,741
DIST.PARZIALI TERRENO	2,045	6,092	2,618	1,406	3,726	1,008	2,771	2,630	6,098	3,816	7,286	
QUOTE PROGETTO						284,572 284,569	284,490	284,422	284,351 284,086			
DIST.PARZIALI PROGETTO						0,500	2,750	2,750	2,812			
QUOTE PAVIMENTATO			285,022 285,222 285,188	285,104 285,077		284,772 284,772 284,566	284,910 284,880	284,822 284,797 284,587				
DIST.PARZIALI PAVIMENTATO			1,081	2,846	0,885	3,407	0,500	1,949	0,801	2,750	1,000	

SCAVI E BONIFICHE	
STERRO	0,185 m ²
SCOTICO	4,637 m
BONIFICA	2,661 m ²
RILEVATI	
RILEVATO	4,877 m ²
TERRENO VEGETALE	5,237 m
SOVRASTRUTTURA STRADALE	
STRATI LEGATI	7,000 m
STRATO DI FONDAZIONE	1,731 m ²

SEZIONE N.: 4
 QT. PROGETTO: 294,842
 DIST.PROG.: 25,000
 DIST.PREC.: 6,194
 DIST.SUCC.: 2,988

SCALA 1:200

QT.RIF. 280,000



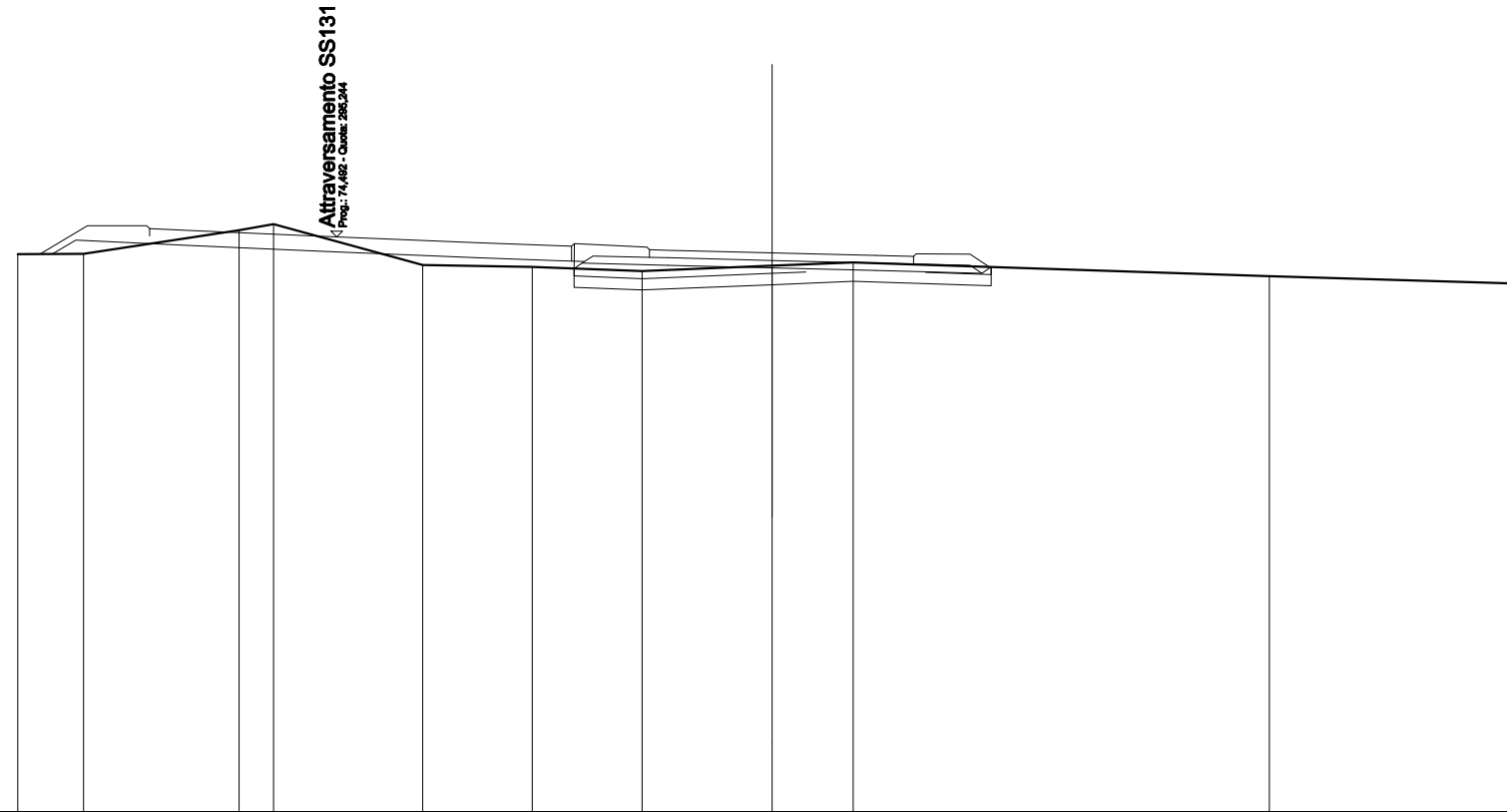
QUOTE TERRENO		284,731	284,738	285,474	285,550		284,487	284,465	284,402		284,247	284,361	284,368	284,438	284,372		284,105		283,919	
DIST.PARZIALI TERRENO		1,898	4,816	0,830	3,852		1,363	4,073		2,700	2,494	2,144		8,506		6,856				
QUOTE PROGETTO											284,524	284,511	284,442	284,374	284,303	284,341				
DIST.PARZIALI PROGETTO											0,600	2,750	2,750	2,812						
QUOTE PAVIMENTATO				285,375	285,175	285,280	285,229	285,178	285,081	285,047	284,979	284,524	284,524	284,524	284,524	284,511	284,542	284,774	284,749	284,549
DIST.PARZIALI PAVIMENTATO				2,061	1,541	1,355	2,380	1,268	2,075	0,814	0,600	2,750	2,750	1,000						

SCAVI E BONIFICHE	
STERRO	2,952 m ²
SCOTICO	4,384 m
BONIFICA	3,316 m ²
RILEVATI	
RILEVATO	6,582 m ²
TERRENO VEGETALE	8,058 m
SOVRASTRUTTURA STRADALE	
STRATI LEGATI	18,186 m
STRATO DI FONDAZIONE	2,060 m ²

SEZIONE N.: 5
 QT. PROGETTO: 294,819
 DIST.PROG.: 27,988
 DIST.PREC.: 2,988
 DIST.SUCC.: 9,182

SCALA 1:200

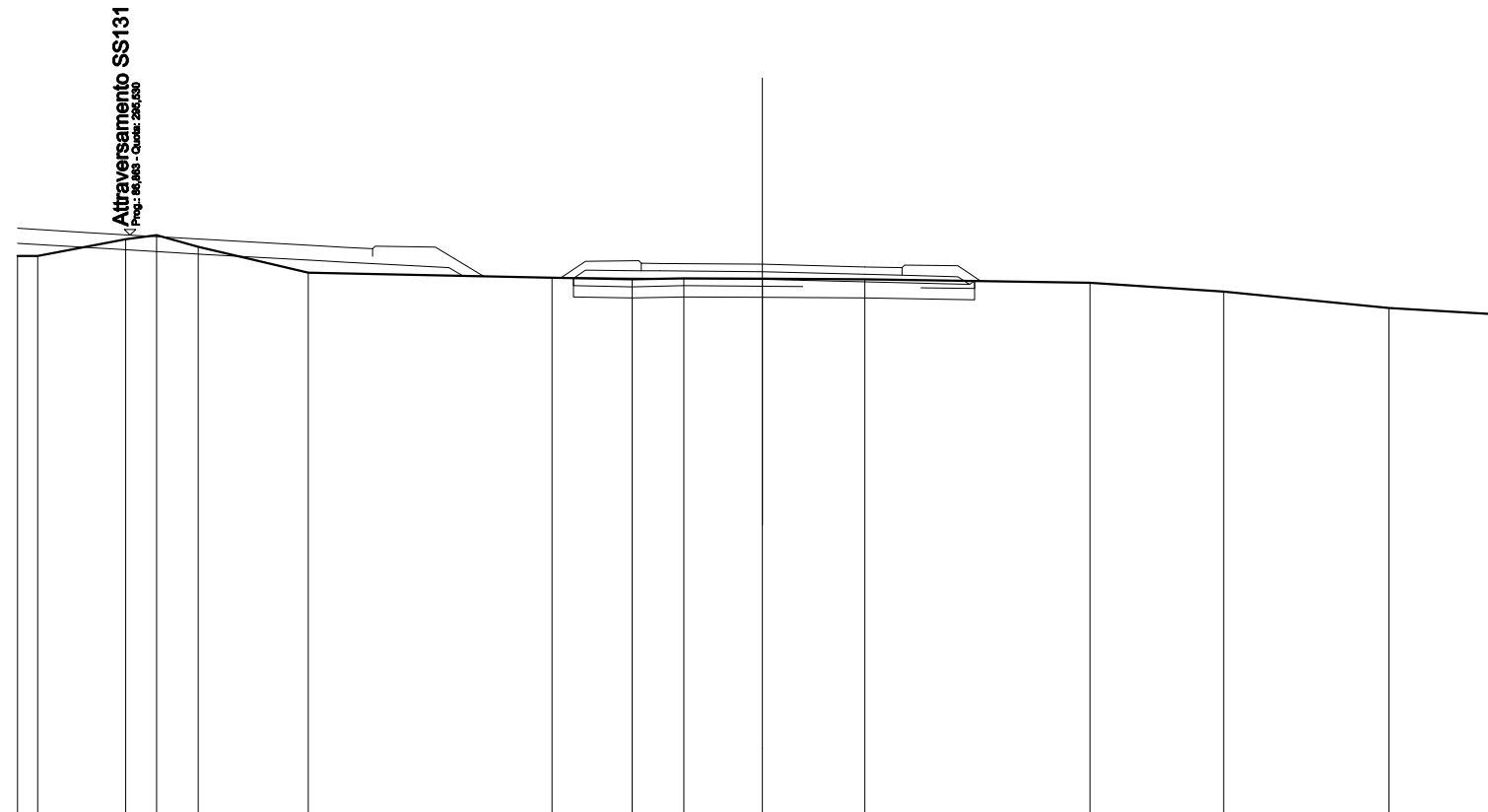
QT.RIF. 280,000



QUOTE TERRENO		284,788	284,794		285,418	285,579		284,500		284,449		284,335		284,476		284,564		284,198		284,002
DIST.PARZIALI TERRENO		1,738	4,130	0,888	3,956	2,903	2,914	3,450	2,147	11,040	6,813									
QUOTE PROGETTO		284,782	285,180	285,015	284,895	284,844	284,694	284,616	284,405	284,545	284,586	284,488	284,419	284,350	284,280	284,443				
DIST.PARZIALI PROGETTO		0,615	3,054	2,683	1,185	3,679	2,073	0,541	2,227	2,750	2,750	2,812								
QUOTE PAVIMENTATO			285,287	285,467	285,415	285,285	285,244	285,094	285,016	284,589	284,589	284,900	284,700	284,588	284,819	284,750	284,725	284,525		
DIST.PARZIALI PAVIMENTATO			1,088	2,683	1,185	3,679	2,073	0,468	2,072	0,500	2,750	2,750	1,000							

SCAVI E BONIFICHE	
STERRO	1,265 m ²
SCOTICO	2,693 m
BONIFICA	3,230 m ²
RILEVATI	
RILEVATO	6,849 m ²
TERRENO VEGETALE	7,853 m
SOVRASTRUTTURA STRADALE	
STRATI LEGATI	16,529 m
STRATO DI FONDAZIONE	2,061 m ²

SEZIONE N.: 6
 QT. PROGETTO: 294,748
 DIST.PROG.: 37,170
 DIST.PREC.: 9,182
 DIST.SUCC.: 12,830



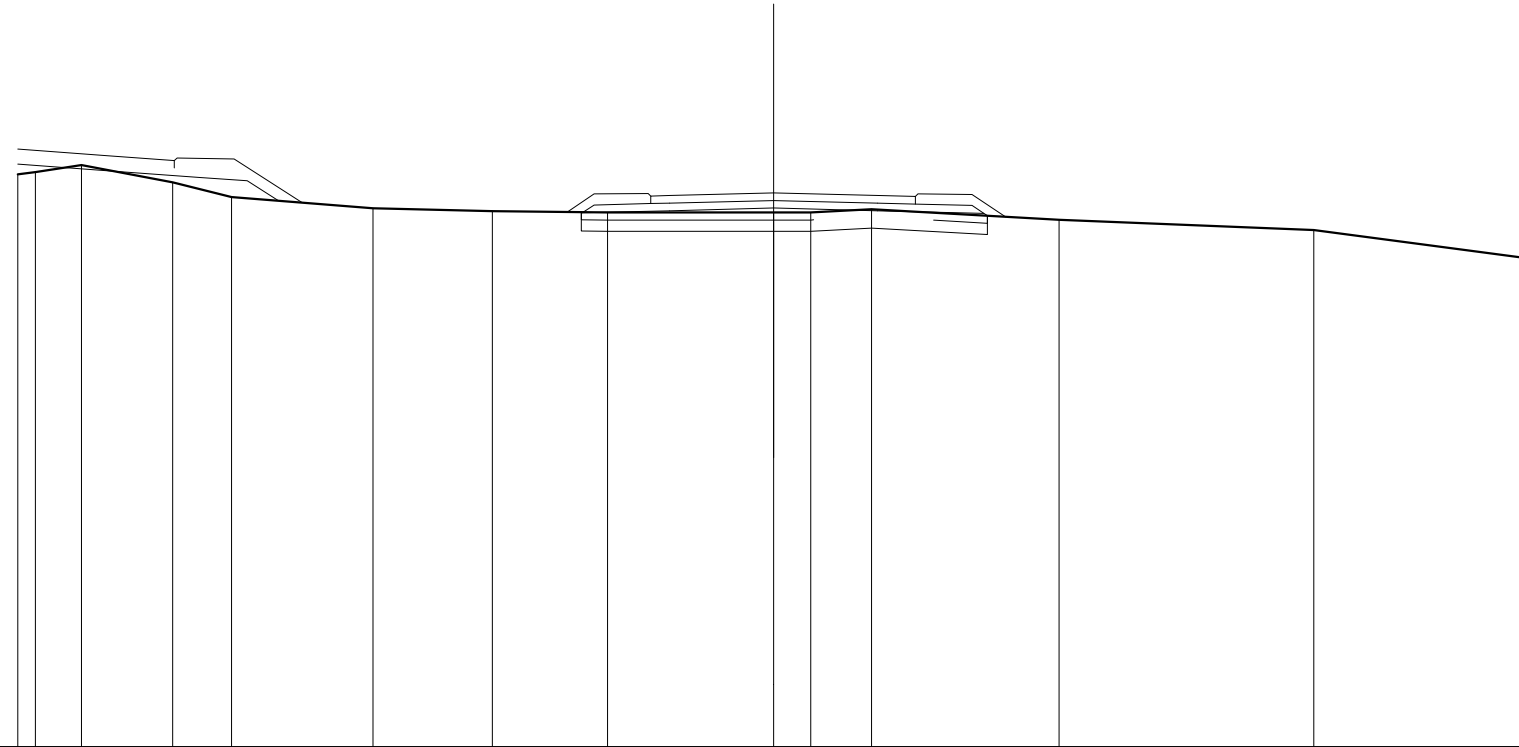
SCALA 1:200

QT.RIF. 280,000

QUOTE TERRENO	284,975 294,972	285,420 295,528	285,216	284,524	284,385	284,344 294,373	284,360	284,342	284,253	284,015	283,572	283,389
DIST.PARZIALI TERRENO	0,543 2,362	0,631 1,114	2,956	6,542	2,152	1,394 2,106	2,750	6,046	3,594	4,433	3,178	
QUOTE PROGETTO	285,313 295,198	285,130 295,528	285,016	284,851 284,804	284,702 284,662 284,436	284,374 284,360	284,371	284,348	284,279	284,208 284,298		
DIST.PARZIALI PROGETTO	1,864 1,189	1,956	2,984	0,865 1,964	0,788 2,973	2,296	2,750	2,750	2,812			
QUOTE PAVIMENTATO	285,713 295,598	285,530 295,416	285,251 285,204 284,967 285,167	284,775 284,575 284,771	284,748	284,679 284,454 284,654						
DIST.PARZIALI PAVIMENTATO	1,864 1,189	1,956	2,984	0,865 0,701	7,221	0,600	2,750	2,750	1,000			

SCAVI E BONIFICHE	
STERRO	0,105 m ²
SCOTICO	8,532 m
BONIFICA	3,224 m ²
RILEVATI	
RILEVATO	6,996 m ²
TERRENO VEGETALE	8,734 m
SOVRASTRUTTURA STRADALE	
STRATI LEGATI	11,138 m
STRATO DI FONDAZIONE	2,062 m ²

SEZIONE N.: 7
 QT. PROGETTO: 294,648
 DIST.PROG.: 50,000
 DIST.PREC.: 12,830
 DIST.SUCC.: 22,222



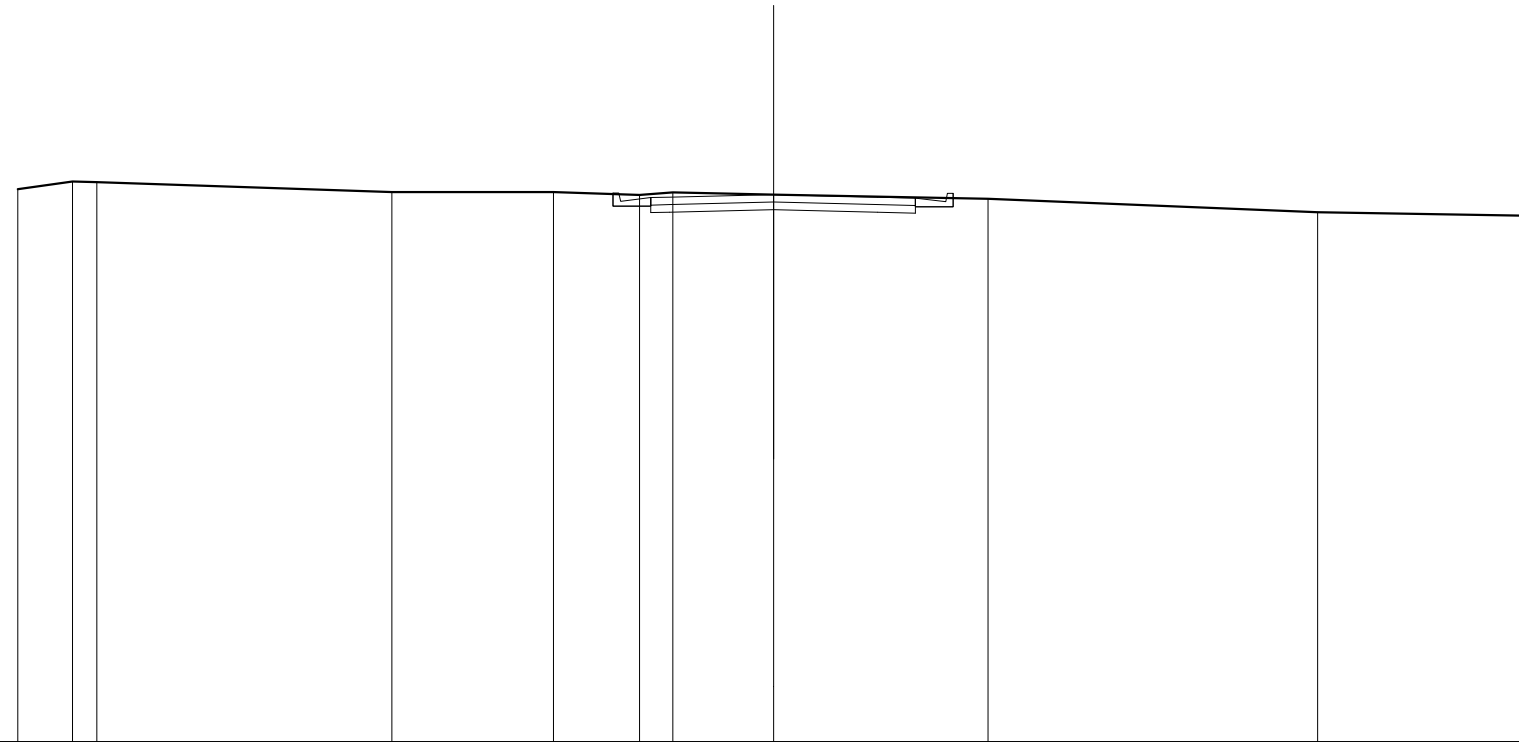
SCALA 1:200

QT.RIF. 280,000

QUOTE TERRENO	295,140	295,189	295,388	294,881	294,542	294,243	294,165	294,134	294,131	294,131	294,221	293,937	293,668	292,918
DIST.PARZIALI TERRENO	0,482	1,224	2,411	1,557	3,741	3,159	3,047	4,398	0,004	1,608	4,958	6,746	5,705	
QUOTE PROGETTO	295,410	295,234	295,056	294,989	294,443	294,111	294,121	294,179	294,248	294,179	294,109	294,045		
DIST.PARZIALI PROGETTO	2,388	2,448	1,288	0,821	8,016	2,312	2,750	2,750	2,812					
QUOTE PAVIMENTATO	295,810	295,634	295,506	295,306	294,387	294,387	294,577	294,576	294,648	294,579	294,354	294,554		
DIST.PARZIALI PAVIMENTATO	2,388	1,750	12,612	0,600	2,750	2,750	1,000							

SCAVI E BONIFICHE	
STERRO	3,057 m ²
SOVRASTRUTTURA STRADALE	
STRATI LEGATI	7,000 m
STRATO DI FONDAZIONE	1,400 m ²

SEZIONE N.: 8
 QT. PROGETTO: 294,475
 DIST.PROG.: 72,222
 DIST.PREC.: 22,222



SCALA 1:200

QT.RIF. 280,000

QUOTE TERRENO	284,614	284,823	284,800		284,540		284,541	284,465	284,528	284,475		284,360		284,009		283,909
DIST.PARZIALI TERRENO	1,449	0,642		7,808		4,276		2,273	0,684	2,668		5,673		8,721		5,806
QUOTE PROGETTO								283,964	284,007	284,075		284,007	283,982			
DIST.PARZIALI PROGETTO								0,500	2,750	2,750		1,000				
QUOTE PAVIMENTATO								284,384	284,407	284,475		284,407	284,182			
DIST.PARZIALI PAVIMENTATO								0,500	2,750	2,750		1,000				

Nuovo Svincolo Paulilattino

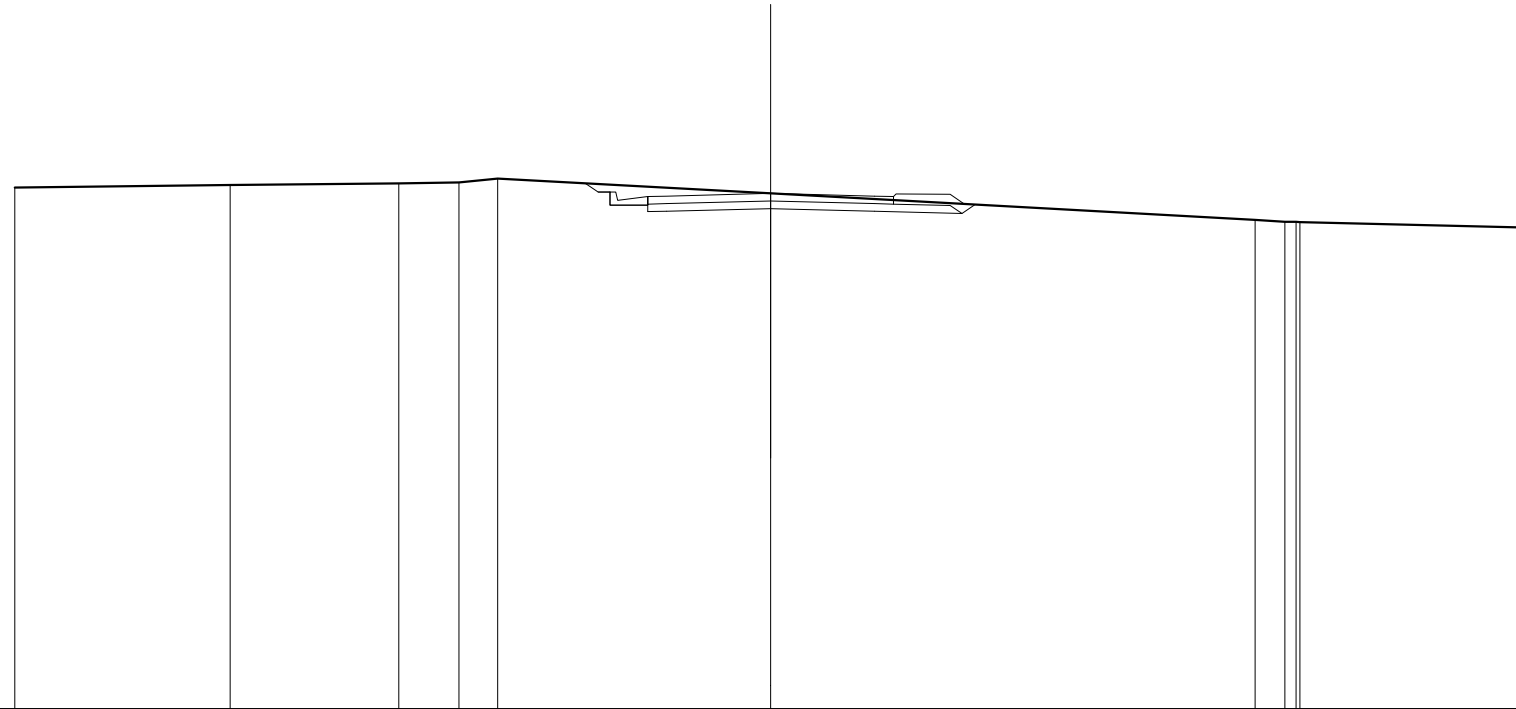
Uscita area privata

SCAVI E BONIFICHE	
STERRO	4,377 m ²
RILEVATI	
TERRENO VEGETALE	2,302 m
SOVRASTRUTTURA STRADALE	
STRATI LEGATI	6,500 m
STRATO DI FONDAZIONE	1,862 m ²

SEZIONE N.: 1
 QT. PROGETTO: 293,630
 DIST.PROG.: 0,000
 DIST.SUCC.: 9,809

SCALA 1:200

QT.RIF. 280,000



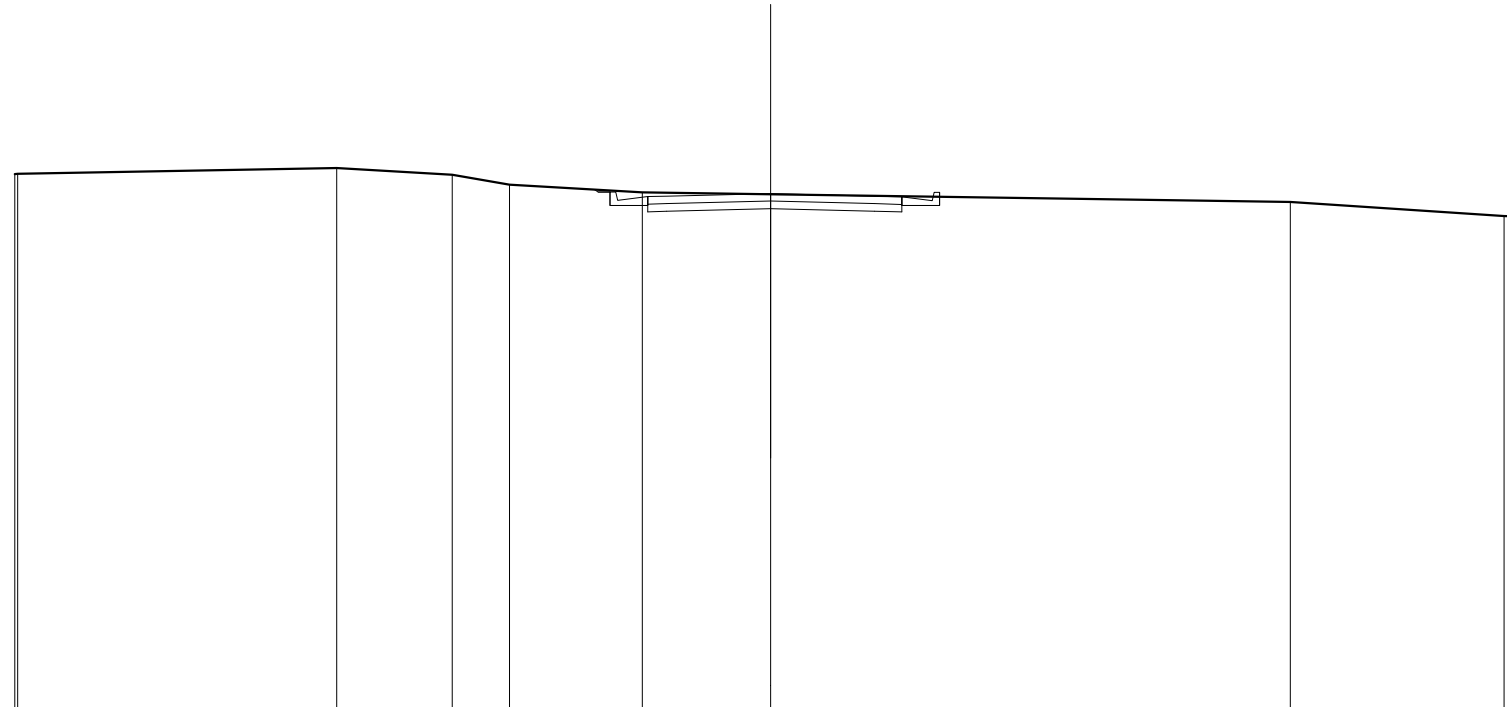
QUOTE TERRENO	283,762	283,850	283,900	283,924	284,026	283,630	282,927	282,883	282,878	282,872	282,728
DIST.PARZIALI TERRENO	5,894	4,468	1,588	1,028	7,222	12,819	0,785	5,999			
QUOTE PROGETTO						283,630	283,161	283,104	283,334		
DIST.PARZIALI PROGETTO						1,000	0,500	2,750	2,750	2,312	
QUOTE PAVIMENTATO						283,349	283,561	283,349	283,549		
DIST.PARZIALI PAVIMENTATO						0,500	2,750	2,750	0,500		

SCAVI E BONIFICHE	
STERRO	4,953 m ²
BONIFICA	0,854 m ²
RILEVATI	
RILEVATO	0,884 m ²
TERRENO VEGETALE	2,200 m
SOVRASTRUTTURA STRADALE	
STRATI LEGATI	6,722 m
STRATO DI FONDAZIONE	2,107 m ²

SEZIONE N.: 2
 QT. PROGETTO: 293,627
 DIST.PROG.: 9,809
 DIST.PREC.: 9,809
 DIST.SUCC.: 12,250

SCALA 1:200

QT.RIF. 280,000



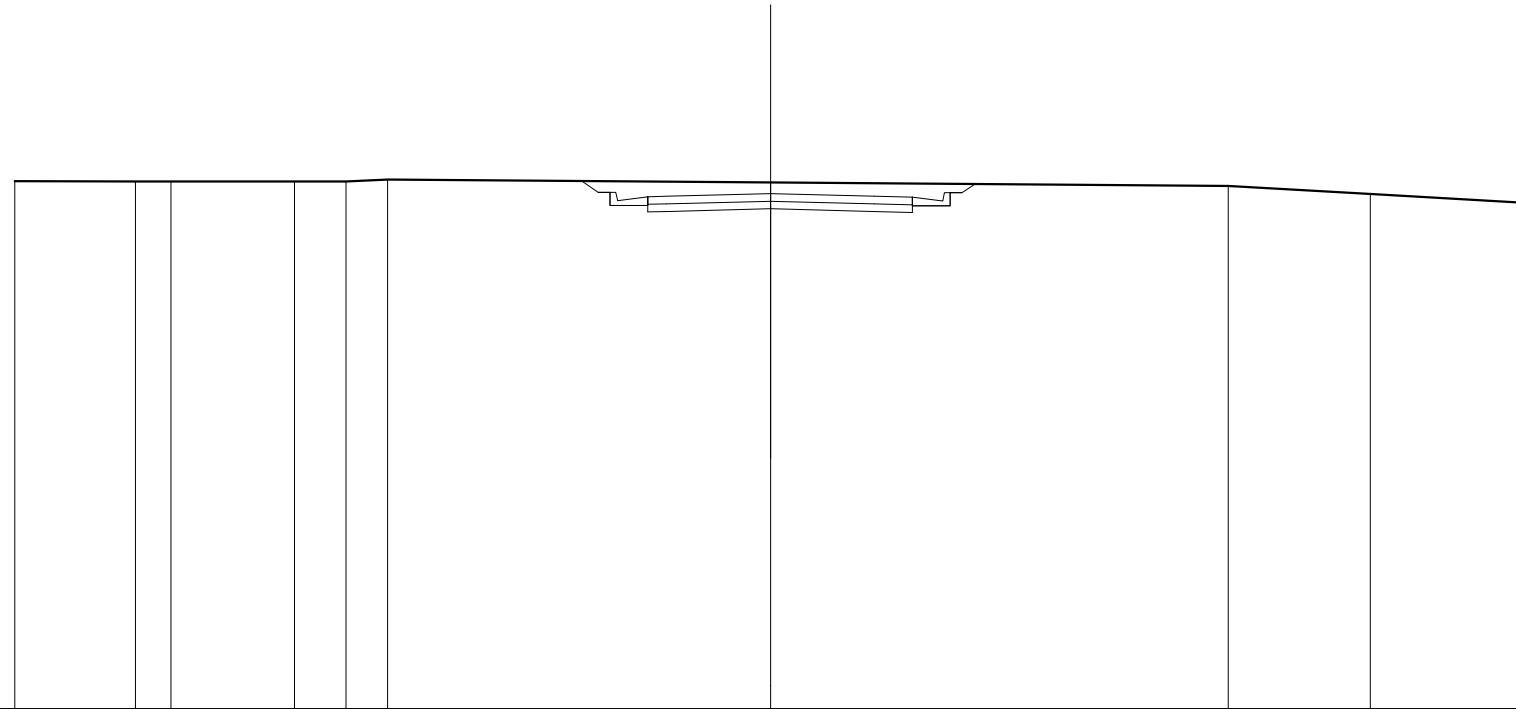
QUOTE TERRENO	284,138 284,148	284,301	284,128	283,861	283,662	283,611	283,404	283,034 283,019
DIST.PARZIALI TERRENO	8,444	3,051	1,520	3,514	3,396	13,748	5,661	0,591
QUOTE PROGETTO					283,734 283,666 283,666	283,146 283,156	283,227	283,156 283,140
DIST.PARZIALI PROGETTO					1,000 0,500	2,750	2,750	0,722
QUOTE PAVIMENTATO					283,546 283,546 283,556	283,627	283,568 283,540 283,340	
DIST.PARZIALI PAVIMENTATO					0,500	2,750	2,750	0,722

SCAVI E BONIFICHE	
STERRO	7,400 m ²
RILEVATI	
TERRENO VEGETALE	0,624 m
SOVRASTRUTTURA STRADALE	
STRATI LEGATI	7,000 m
STRATO DI FONDAZIONE	1,862 m ²

SEZIONE N.: 3
 QT. PROGETTO: 293,623
 DIST.PROG.: 22,059
 DIST.PREC.: 12,250
 DIST.SUCC.: 2,941

SCALA 1:200

QT.RIF. 280,000



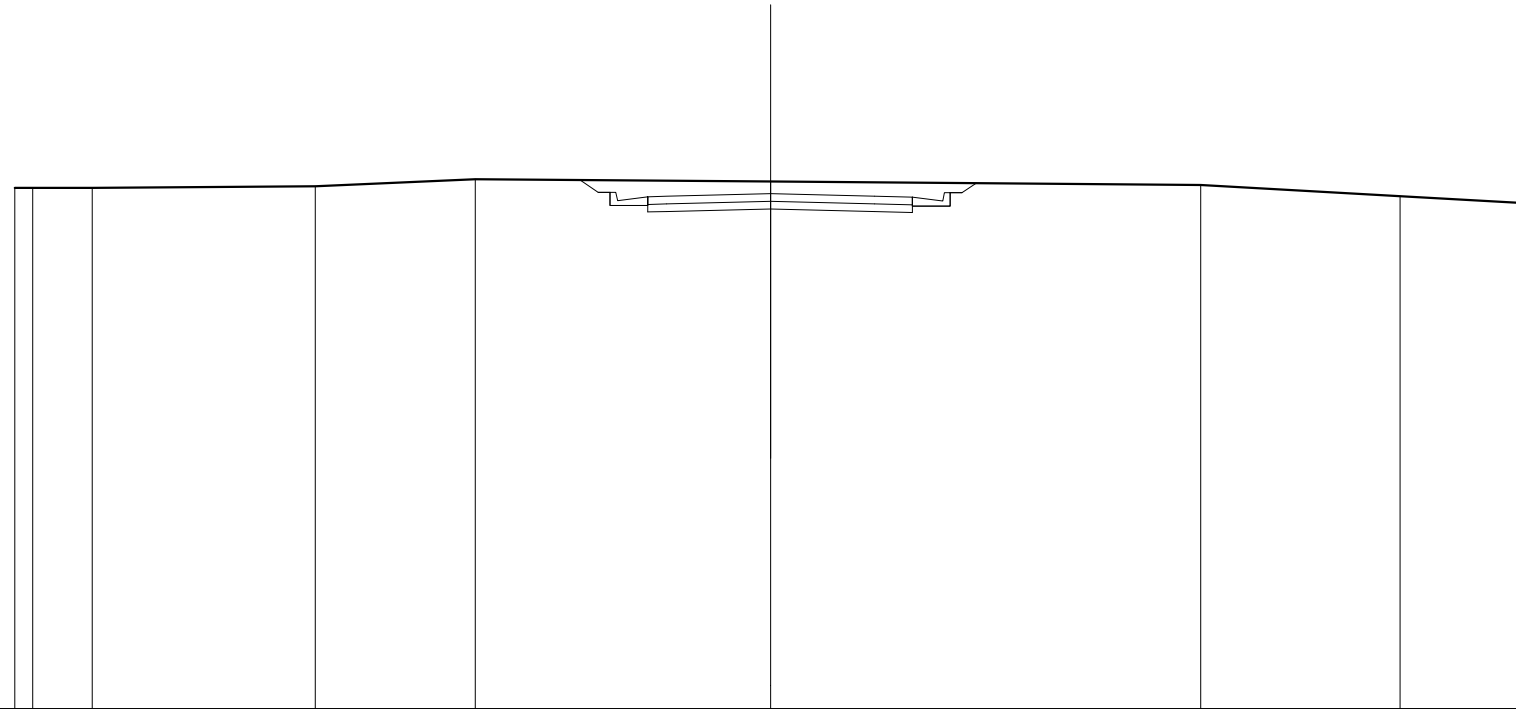
QUOTE TERRENO	283,955	283,946	283,951	283,945	283,951	283,958	283,922	283,852	283,619	283,380
DIST.PARZIALI TERRENO	3,189	0,944	3,266	1,366	1,069	10,136	12,108	3,755	4,136	
QUOTE PROGETTO	283,960	283,962	283,962	283,142	283,154	283,223	283,154	283,129	283,649	283,862
DIST.PARZIALI PROGETTO	0,447	1,000	0,500	2,750	2,750	1,000	1,000			
QUOTE PAVIMENTATO	283,542	283,544	283,554	283,623	283,554	283,329	283,529			
DIST.PARZIALI PAVIMENTATO	0,500	2,750	2,750	1,000						

SCAVI E BONIFICHE	
STERRO	7,654 m ²
RILEVATI	
TERRENO VEGETALE	0,624 m
SOVRASTRUTTURA STRADALE	
STRATI LEGATI	7,000 m
STRATO DI FONDAZIONE	1,862 m ²

SEZIONE N.: 4
 QT. PROGETTO: 293,622
 DIST.PROG.: 25,000
 DIST.PREC.: 2,941
 DIST.SUCC.: 3,887

SCALA 1:200

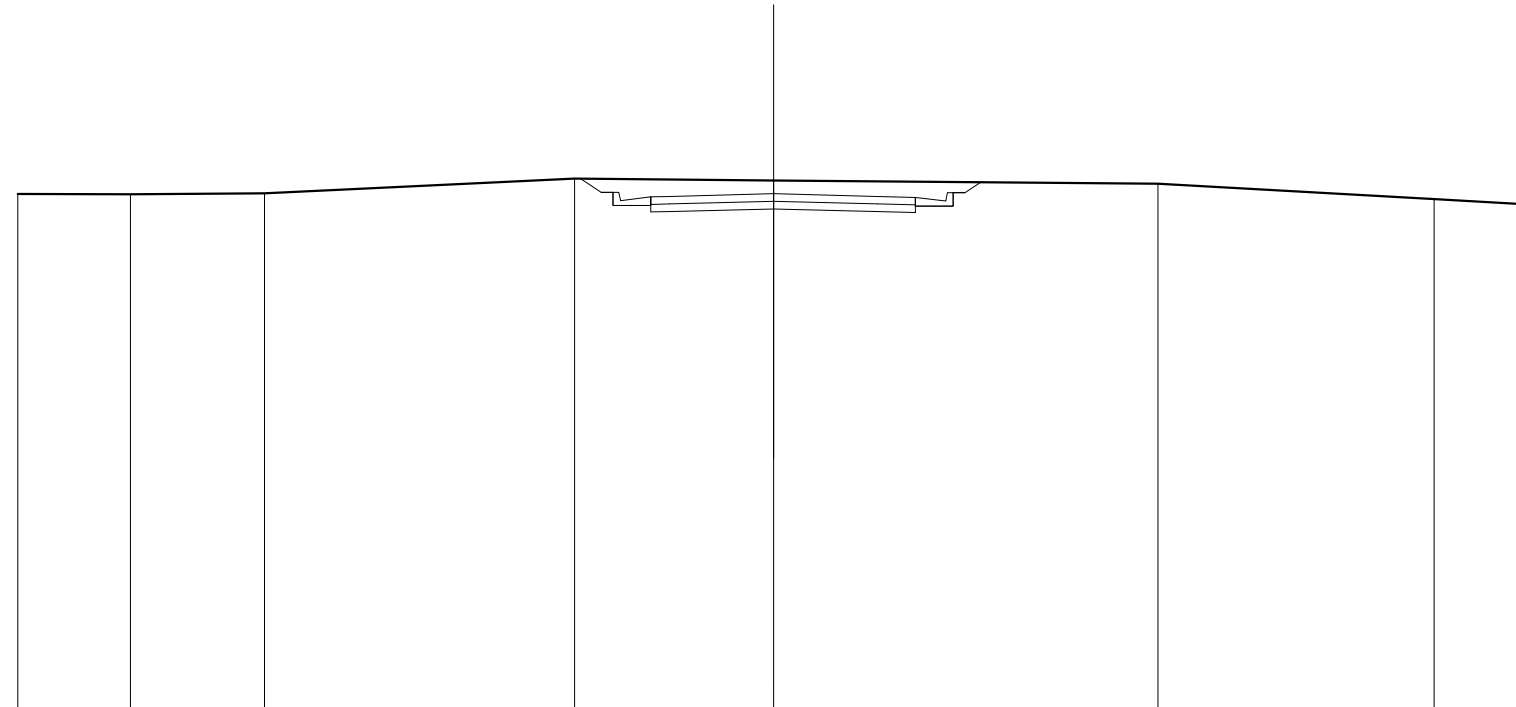
QT.RIF. 280,000



QUOTE TERRENO	283,777 283,760	283,781	283,818	284,008	283,946	283,856	283,559	283,367
DIST.PARZIALI TERRENO	0,488 1,580	5,903	4,229	7,820	11,379	5,273	3,348	
QUOTE PROGETTO	283,986 283,961 283,961	283,141 283,153	283,222	283,153 283,128	283,648 283,648 283,903			
DIST.PARZIALI PROGETTO	0,487 1,000 0,500	2,750	2,750	1,000 1,000				
QUOTE PAVIMENTATO	283,341 283,341 283,553	283,622	283,553 283,528 283,328					
DIST.PARZIALI PAVIMENTATO	0,500	2,750	2,750	1,000				

SCAVI E BONIFICHE	
STERRO	7,971 m ²
RILEVATI	
TERRENO VEGETALE	0,624 m
SOVRASTRUTTURA STRADALE	
STRATI LEGATI	7,000 m
STRATO DI FONDAZIONE	1,862 m ²

SEZIONE N.: 5
 QT. PROGETTO: 293,621
 DIST.PROG.: 28,887
 DIST.PREC.: 3,887
 DIST.SUCC.: 6,828



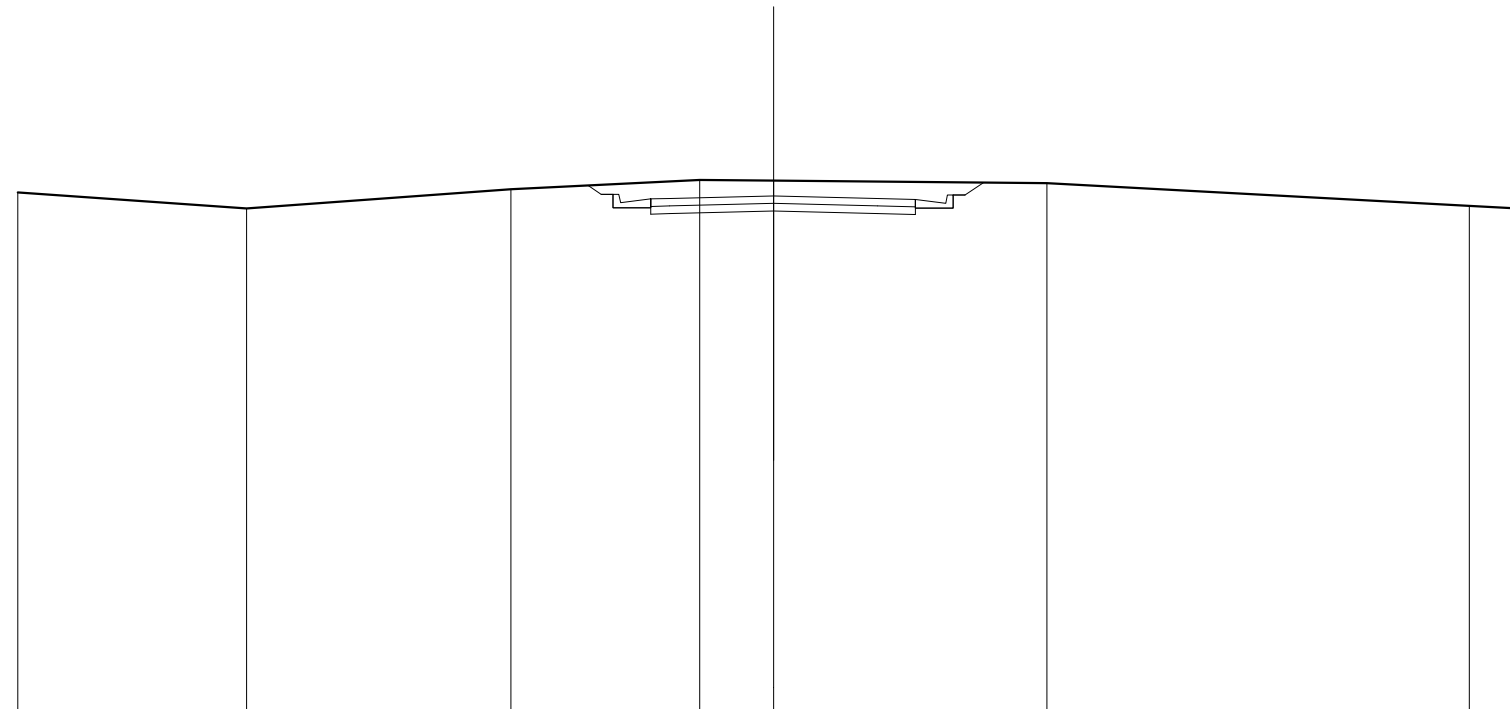
SCALA 1:200

QT.RIF. 280,000

QUOTE TERRENO	283,615	283,605	283,637	284,020	283,975	283,869	283,483	283,340
DIST.PARZIALI TERRENO	2,982	3,542	8,204	5,272	10,166	7,314	2,520	
QUOTE PROGETTO				284,018 283,660 283,660	283,221	283,152 283,127	283,647 283,647 283,928	
DIST.PARZIALI PROGETTO				0,637 1,000 0,500	2,750	2,750	1,000 1,000 0,422	
QUOTE PAVIMENTATO				283,340 283,340 283,552	283,621	283,552 283,327 283,527		
DIST.PARZIALI PAVIMENTATO				0,500	2,750	2,750	1,000	

SCAVI E BONIFICHE	
STERRO	8,192 m ²
RILEVATI	
TERRENO VEGETALE	0,624 m
SOVRASTRUTTURA STRADALE	
STRATI LEGATI	7,000 m
STRATO DI FONDAZIONE	1,862 m ²

SEZIONE N.: 6
 QT. PROGETTO: 293,619
 DIST.PROG.: 35,715
 DIST.PREC.: 6,828
 DIST.SUCC.: 8,610



SCALA 1:200

QT.RIF. 280,000

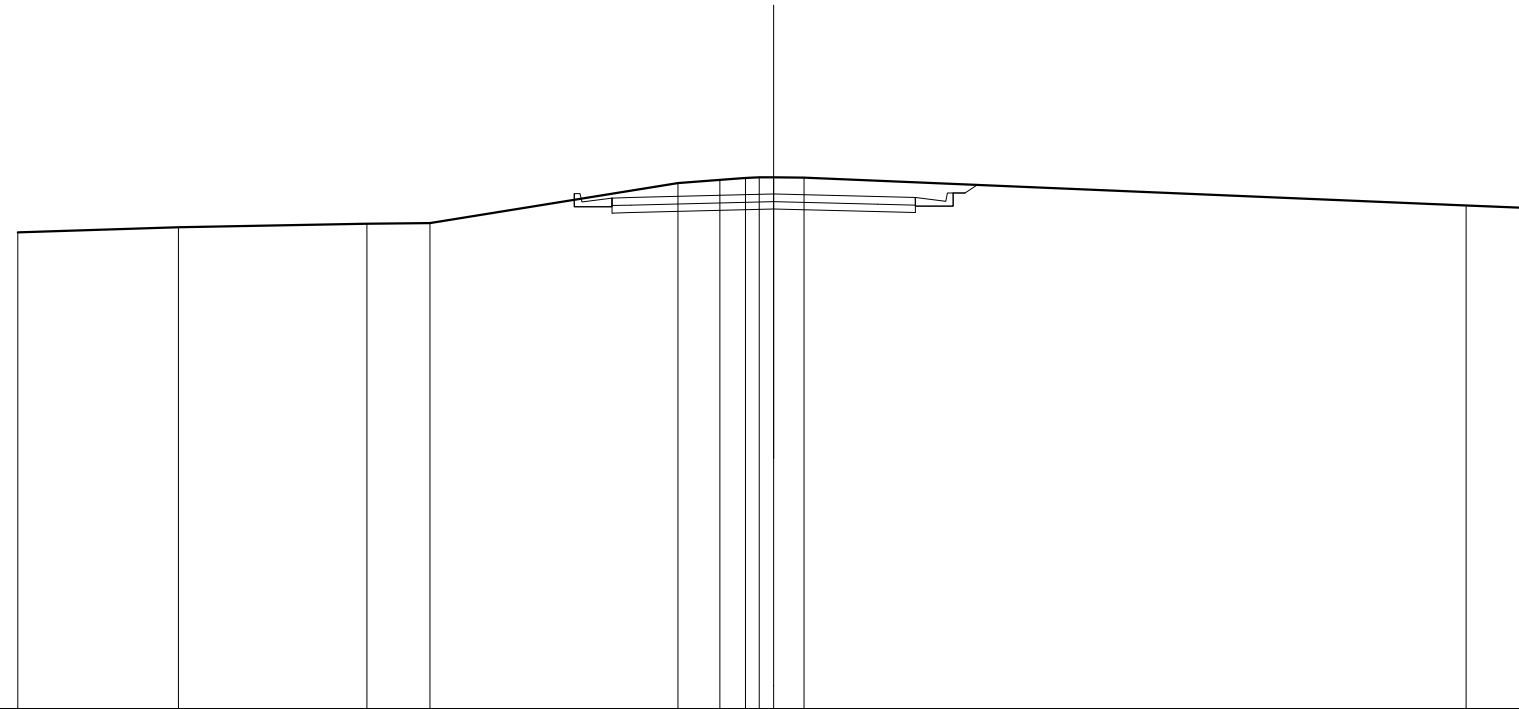
QUOTE TERRENO	283,714	283,286	283,792	284,038	284,020	283,952	283,356	283,270
DIST.PARZIALI TERRENO	6,048	7,001	4,995	1,956	7,228	11,182	1,590	
QUOTE PROGETTO			283,892 283,657 283,657	283,137 283,150	283,219	283,150 283,125	283,645 283,645 283,968	
DIST.PARZIALI PROGETTO			1,000 0,500	2,750	2,750	1,000 1,000	0,484	
QUOTE PAVIMENTATO			283,537 283,537 283,550	283,619	283,550	283,525 283,325		
DIST.PARZIALI PAVIMENTATO			0,500	2,750	2,750	1,000		

SCAVI E BONIFICHE	
STERRO	8,236 m ²
RILEVATI	
TERRENO VEGETALE	2,954 m
SOVRASTRUTTURA STRADALE	
STRATI LEGATI	8,024 m
STRATO DI FONDAZIONE	2,367 m ²

SEZIONE N.: 7
 QT. PROGETTO: 293,616
 DIST.PROG.: 44,325
 DIST.PREC.: 8,610
 DIST.SUCC.: 0,494

SCALA 1:200

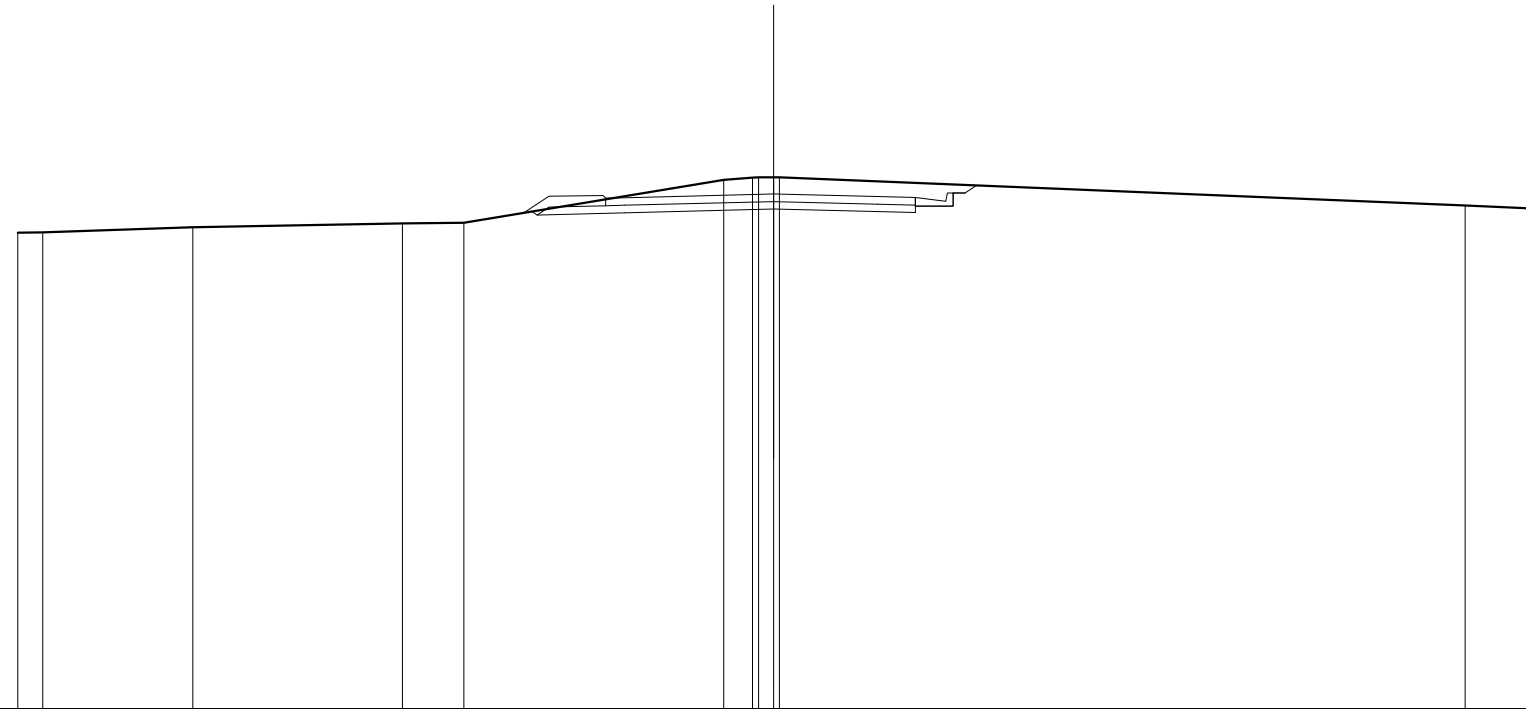
QT.RIF. 280,000



QUOTE TERRENO	282,588	282,734	282,830	282,842	283,900	283,985	284,040	284,059	284,055	284,046	283,313	283,241
DIST.PARZIALI TERRENO	4,245	4,991	1,669	6,563	1,110	0,679	0,801	17,524	1,675			
QUOTE PROGETTO					283,109	283,121	283,216	283,147	283,122	283,642	283,642	283,854
DIST.PARZIALI PROGETTO					0,600	3,774	2,750	1,000	1,000			
QUOTE PAVIMENTATO					283,309	283,509	283,521	283,616	283,547	283,522	283,322	
DIST.PARZIALI PAVIMENTATO					0,600	3,774	2,750	1,000				

SCAVI E BONIFICHE	
STERRO	7,499 m ²
RILEVATI	
TERRENO VEGETALE	2,642 m
SOVRASTRUTTURA STRADALE	
STRATI LEGATI	8,198 m
STRATO DI FONDAZIONE	2,202 m ²

SEZIONE N.: 8
 QT. PROGETTO: 293,616
 DIST.PROG.: 44,819
 DIST.PREC.: 0,494
 DIST.SUCC.: 5,181



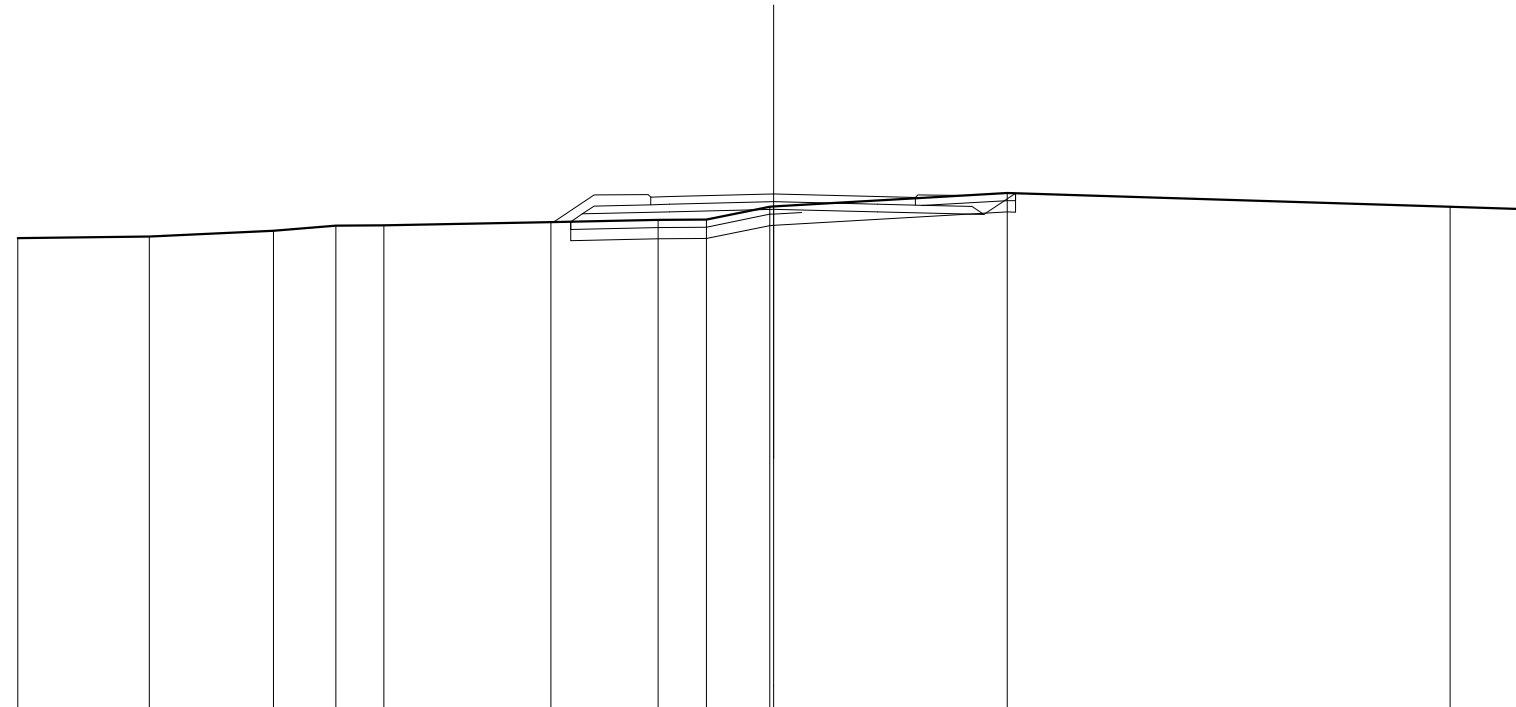
SCALA 1:200

QT.RIF. 280,000

QUOTE TERRENO	282,585 282,604	282,733	282,841 282,863	283,992 284,052 284,080 284,056 284,054	283,311 283,239
DIST.PARZIALI TERRENO	0,656 3,973	5,547	1,821 6,884	0,757 0,492 18,155	1,698
QUOTE PROGETTO			283,151 283,059	283,117 283,216	283,147 283,122 283,642 283,642 283,841
DIST.PARZIALI PROGETTO			2,312	3,948 2,750	1,000 1,000
QUOTE PAVIMENTATO			283,304 283,504 283,517	283,616	283,547 283,322 283,522
DIST.PARZIALI PAVIMENTATO			0,560	3,948 2,750	1,000

SCAVI E BONIFICHE	
STERRO	1,930 m ²
SCOTICO	4,883 m
BONIFICA	2,783 m ²
RILEVATI	
RILEVATO	4,838 m ²
TERRENO VEGETALE	4,376 m
SOVRASTRUTTURA STRADALE	
STRATI LEGATI	7,000 m
STRATO DI FONDAZIONE	2,062 m ²

SEZIONE N.: 9
 QT. PROGETTO: 293,614
 DIST.PROG.: 50,000
 DIST.PREC.: 5,181
 DIST.SUCC.: 3,923



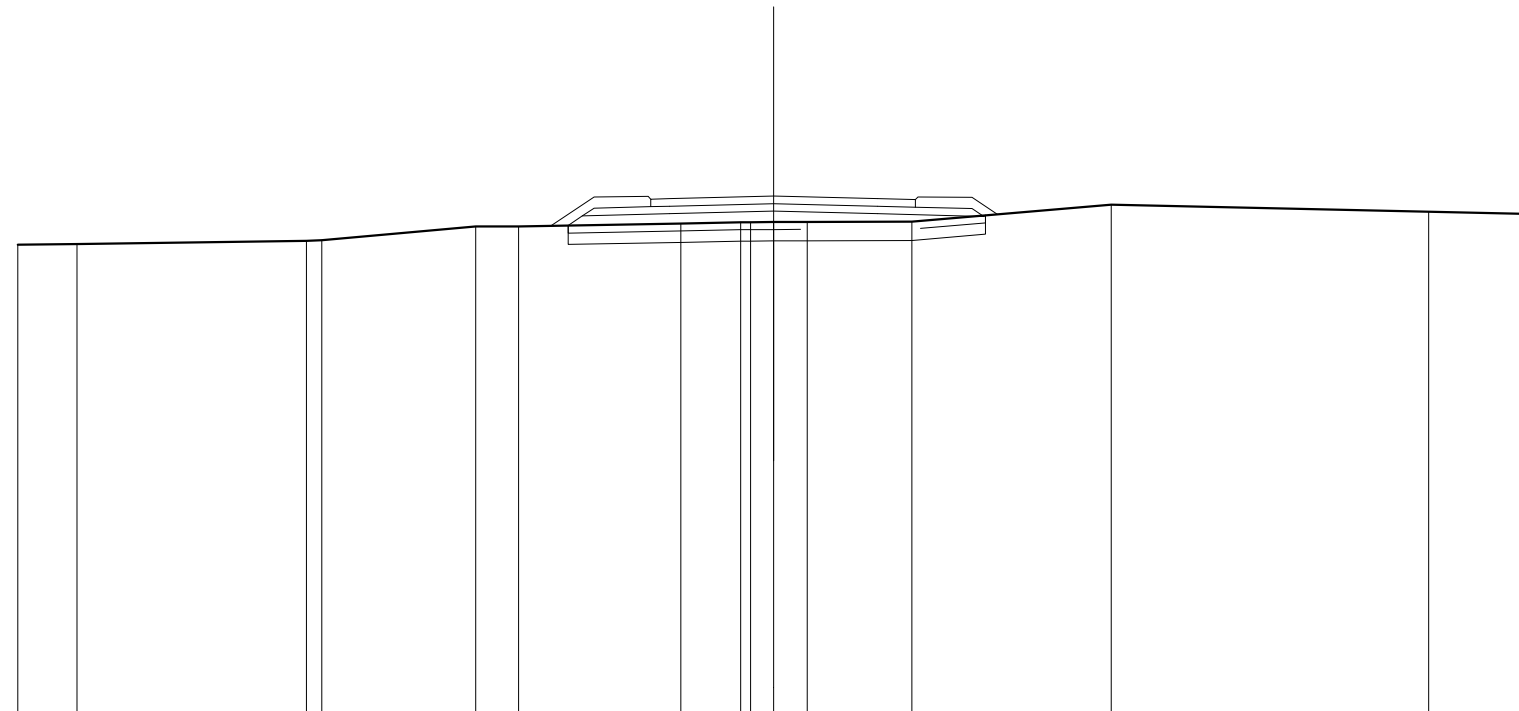
SCALA 1:200

QT.RIF. 280,000

QUOTE TERRENO	282,448	282,488	282,647	282,780	282,789	282,869	282,929	282,936	283,281	283,287	283,641	283,281	283,214
DIST.PARZIALI TERRENO	3,480	3,281	1,651	1,274	4,416	2,838	1,281	1,673	6,178	11,718	2,104		
QUOTE PROGETTO						282,880	283,087	283,145	283,214	283,145	283,075	283,635	
DIST.PARZIALI PROGETTO							2,312	2,750	2,750	2,812	0,639		
QUOTE PAVIMENTATO							283,233	283,232	283,545	283,614	283,545	283,320	283,520
DIST.PARZIALI PAVIMENTATO							0,600	2,750	2,750	1,000			

SCAVI E BONIFICHE	
STERRO	0,003 m ²
SCOTICO	10,771 m
BONIFICA	3,313 m ²
RILEVATI	
RILEVATO	7,908 m ²
TERRENO VEGETALE	5,233 m
SOVRASTRUTTURA STRADALE	
STRATI LEGATI	7,000 m
STRATO DI FONDAZIONE	2,062 m ²

SEZIONE N.: 10
 QT. PROGETTO: 293,668
 DIST.PROG.: 53,923
 DIST.PREC.: 3,923
 DIST.SUCC.: 7,298



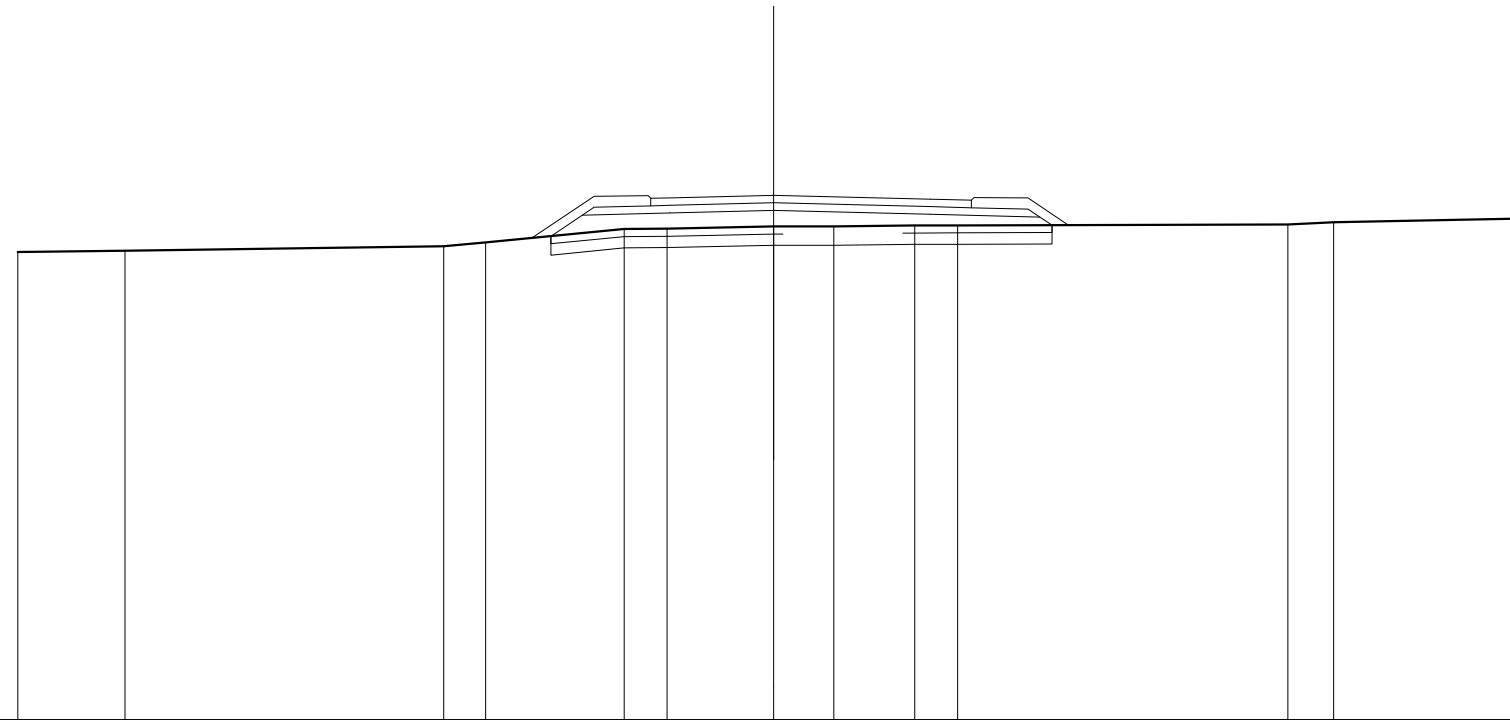
SCALA 1:200

QT.RIF. 280,000

QUOTE TERRENO	282,381	282,400	282,479	282,501	282,869	282,866	282,941	282,975	282,975	282,981	282,985	282,983	283,437	283,253	283,192
DIST.PARZIALI TERRENO	1,587	6,068	0,404	4,072	1,198	4,297	1,580	0,613	0,691	2,763	5,277	8,403	2,665		
QUOTE PROGETTO							282,899	283,141	283,199	283,268	283,199	283,129	283,157		
DIST.PARZIALI PROGETTO							2,312	2,750	2,750	2,812					
QUOTE PAVIMENTATO							283,386	283,586	283,588	283,668	283,599	283,574	283,374		
DIST.PARZIALI PAVIMENTATO							0,600	2,750	2,750	1,000					

SCAVI E BONIFICHE	
SCOTICO	13,261 m
BONIFICA	3,978 m ²
RILEVATI	
RILEVATO	11,250 m ²
TERRENO VEGETALE	6,340 m
SOVRASTRUTTURA STRADALE	
STRATI LEGATI	8,483 m
STRATO DI FONDAZIONE	2,359 m ²

SEZIONE N.: 11
 QT. PROGETTO: 293,874
 DIST.PROG.: 61,222
 DIST.PREC.: 7,298



SCALA 1:200

QT.RIF. 280,000

QUOTE TERRENO	282,371	282,405		282,523	282,622		282,978	282,987	283,046	283,050	283,073	283,079		283,104	283,159		283,263
DIST.PARZIALI TERRENO	2,833	8,437		1,108	3,668		1,137	2,817	1,593	2,138	1,138	8,733		1,211	5,185		
QUOTE PROGETTO							282,789	283,348	283,405	283,474		283,370		283,298	283,068		
DIST.PARZIALI PROGETTO							0,837	2,312	2,750	4,152		2,893					
QUOTE PAVIMENTATO									283,593	283,792	283,805		283,770	283,543	283,743		
DIST.PARZIALI PAVIMENTATO									0,600	2,750	4,152		1,081				