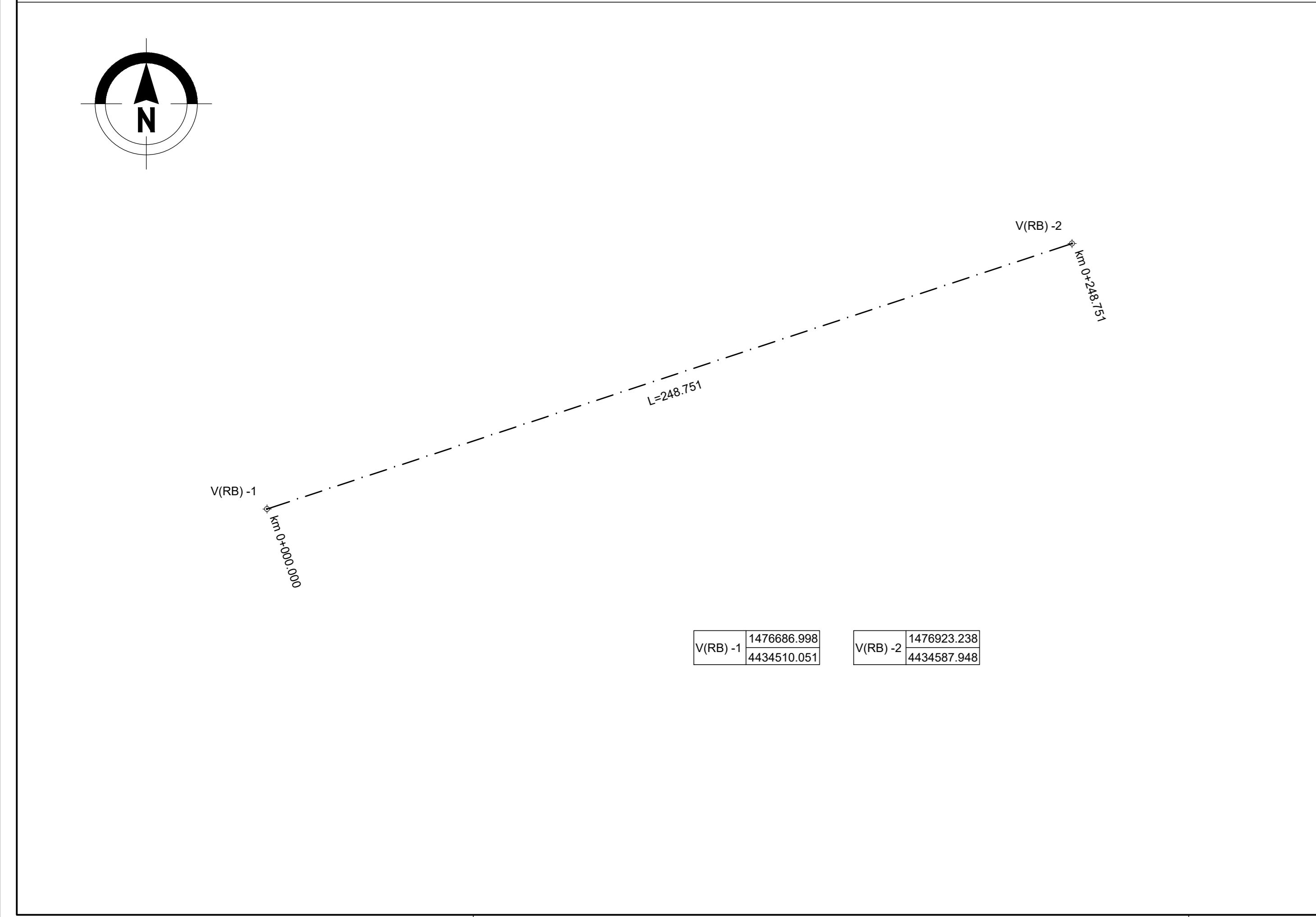


NUOVE OPERE

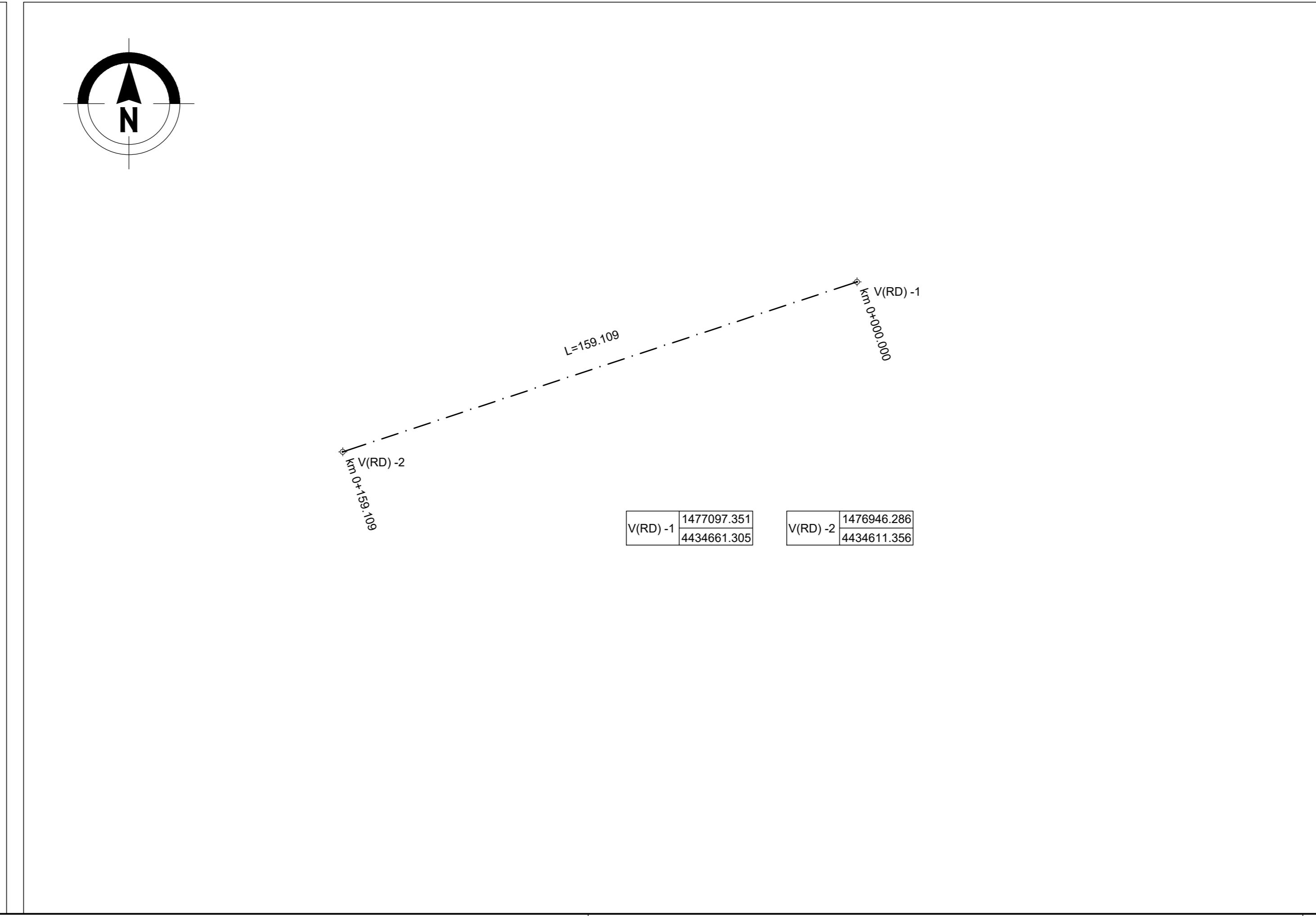
DESCRIZIONE	ml	mq	H [m]
Nuove Opere CORDOLO IN CLS 15x25 cm	250,25		

PLANIMETRIA DI TRACCIAMENTO -RAMPA "B" - SCALA 1:1000



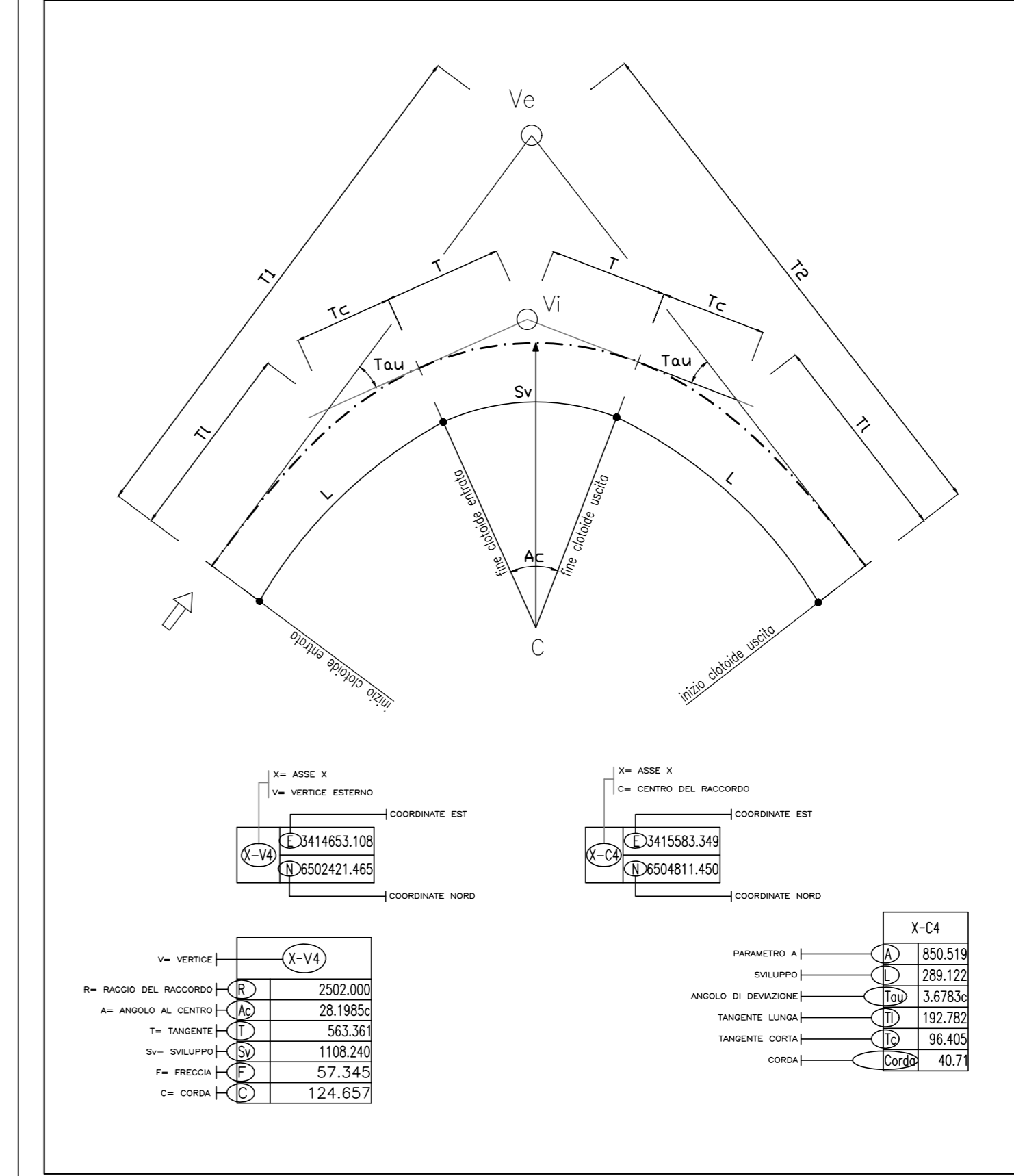
V(RB)-1	1476686.998 4434510.051	V(RB)-2	1476923.238 4434587.948
---------	----------------------------	---------	----------------------------

PLANIMETRIA DI TRACCIAMENTO -RAMPA "D" - SCALA 1:1000



V(RD)-1	1477097.351 4434961.305	V(RD)-2	1476946.286 4434611.356
---------	----------------------------	---------	----------------------------

SCHEMA DATI DI TRACCIAMENTO



anas GRUPPO FS ITALIANE Direzione Progettazione e Realizzazione Lavori

S.S. 131 di "Carlo Felice"
Adeguamento e messa in sicurezza della S.S.131
Risoluzione dei nodi critici - 2° stralcio
dal km 108+300 al km 158+000

PROGETTO ESECUTIVO CA284

R.T.I. di PROGETTAZIONE: Mandataria **PRO ITER** Via G.B. Sommariva n°2, 20123 - Milano, Tel. 02 47929111, email: pro@proiter.it; Mandante **AS** Via Ardenne n°13, 92100 Agrigento, Tel. 0922 427007, email: dell@ingegneripec.it

PROGETTISTI: Ing. Riccardo Formichi - Pro Iter srl (Integratore prestazioni specialistiche) Ordine Ing. di Milano n. 18045; Ing. Riccardo Formichi - Ordine Ing. di Milano n. 18045; IL GEOLOGO Dott. Gian Massimo Mazzucchetti - Pro Iter srl, Albo Geol. Lombardia n. A762; COORDINATORE PER LA SICUREZZA IN FASE DI PROGETTAZIONE Ing. Grego Cicchicchi - Ordine Ing. di Milano n. 15813; VISTO IL RESP. DEL PROCEDIMENTO Dott. Ing. Salvatore FRESCHI

PROGETTO STRADALE
ADEGUAMENTO SVINCOLI ESISTENTI - USCITA ARCHEOLOGICA "S. CRISTINA" KM 114+500
Planimetria di progetto e di tracciamento

CODICE PROGETTO	NOME FILE	REVISIONE	SCALA:
PRODOTTO	V03P500TRAPP01C.pdf		1:500 / 1:1000
ELAB.	V03P500TRAPP01		

REV.	DESCRIZIONE	DATA	REDATTO	VERIFICATO	APPROVATO
D	REVISIONE PER ISTRUTTORIA, VERIFICA E CONTROLLI D.Lgs 35/11	Agosto 2020	Asero	Caprioli	Formichi
B	EMISSIONE	Marzo 2020	Bivetti	Caprioli	Formichi
A	EMISSIONE PER CONTROLLI D.LGS. 35/2011	Novembre 2019	Bivetti	Caprioli	Formichi