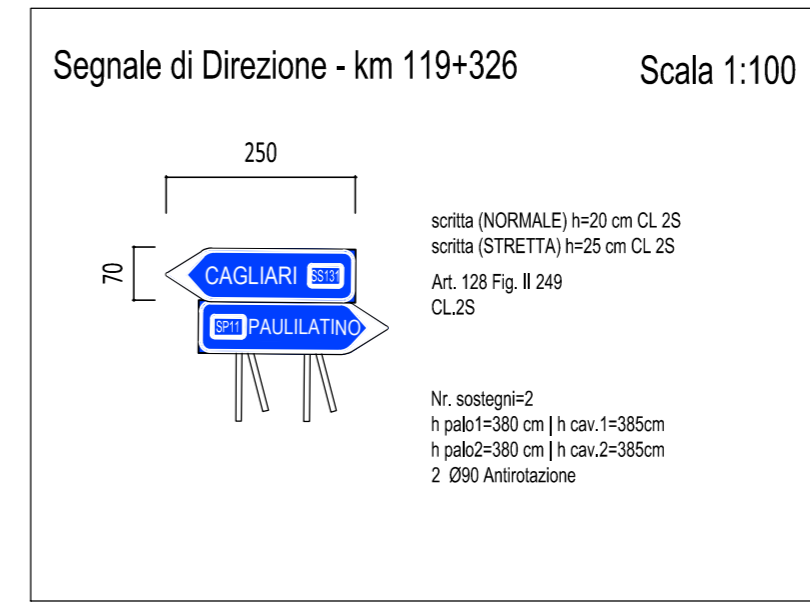
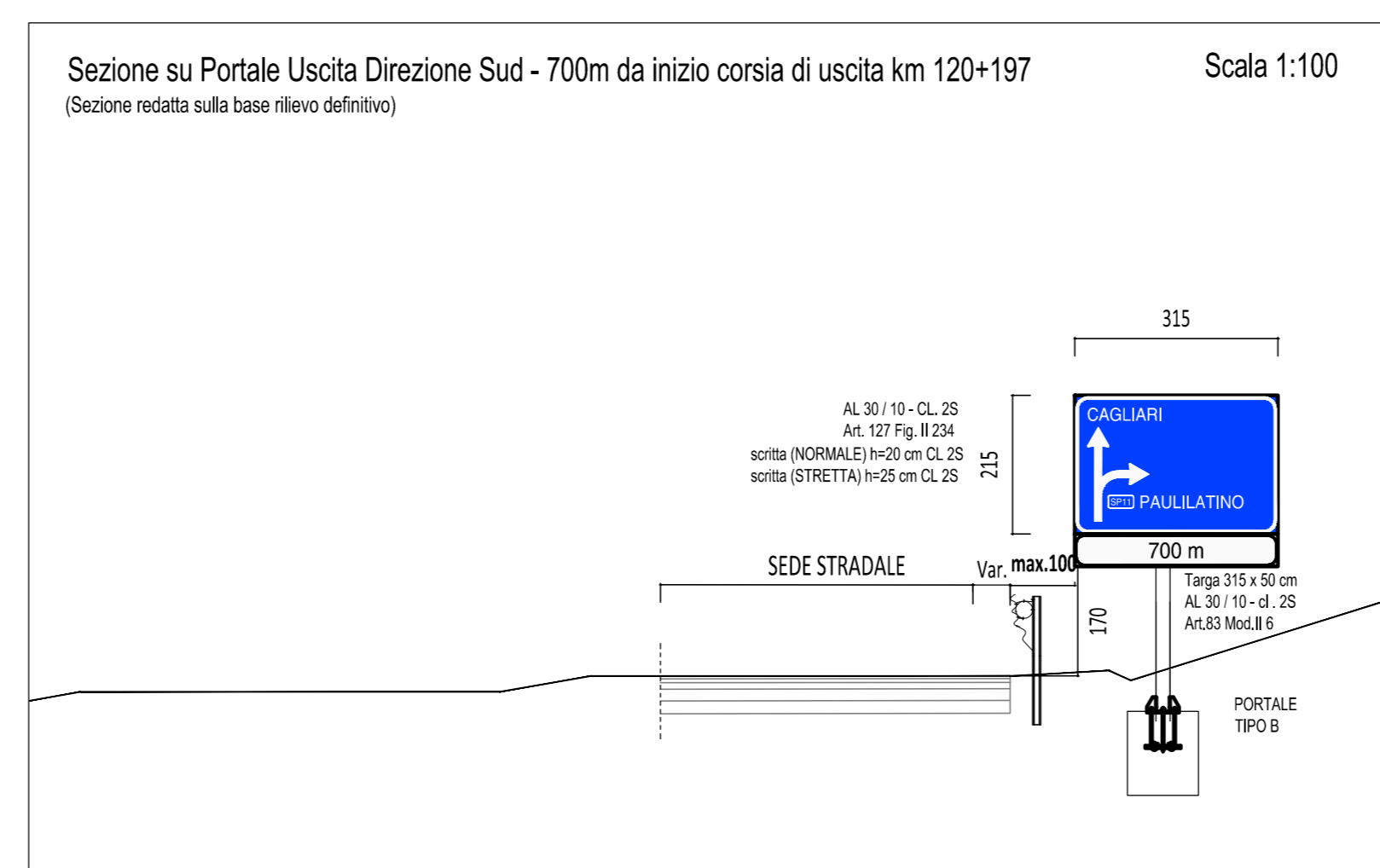
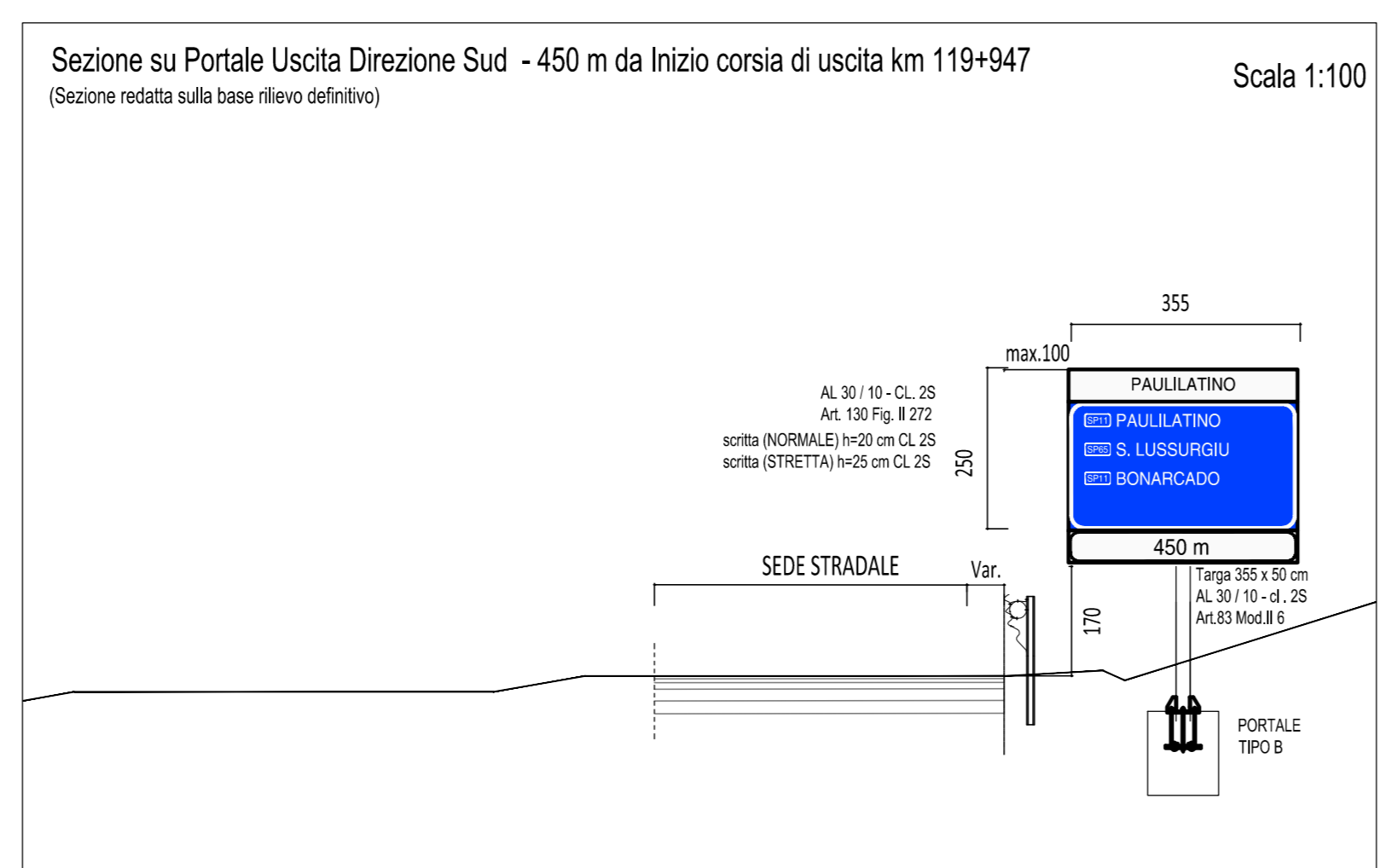
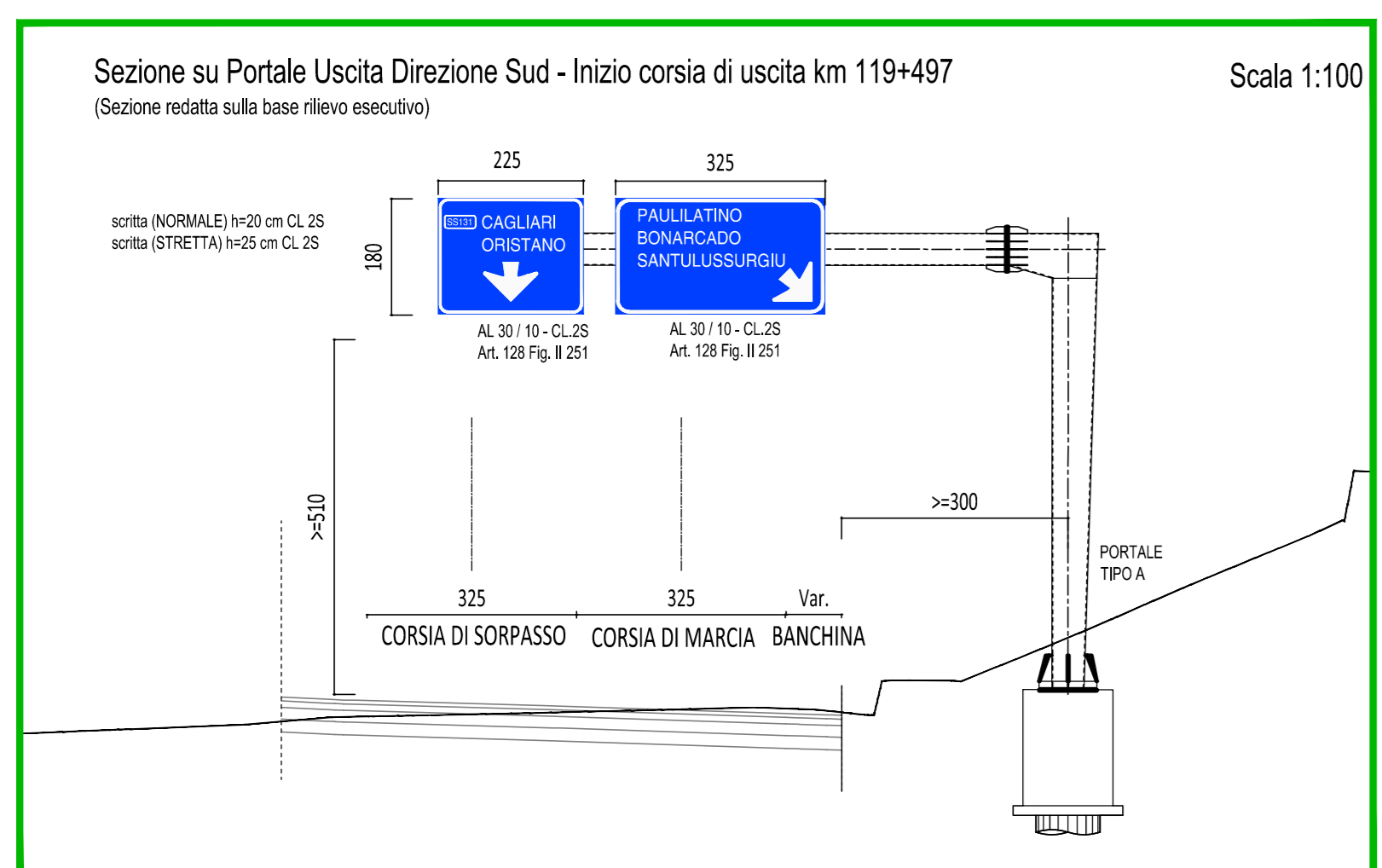
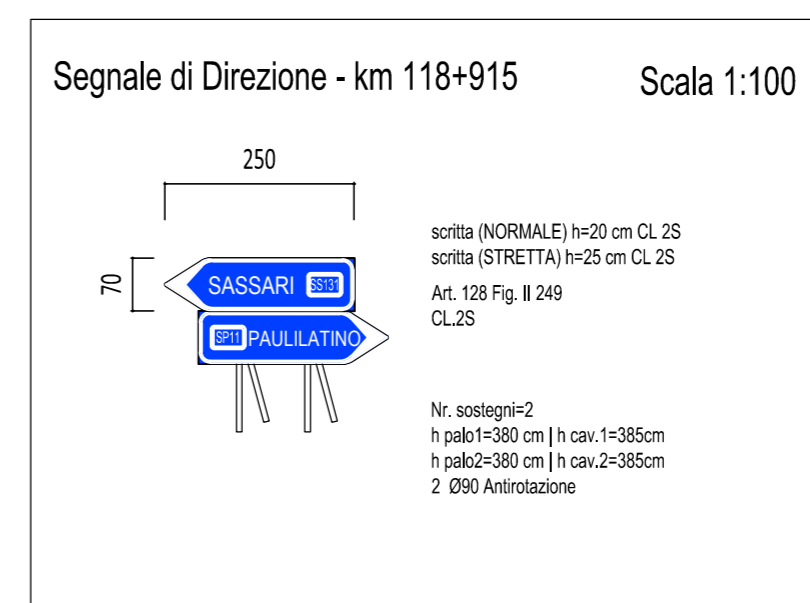
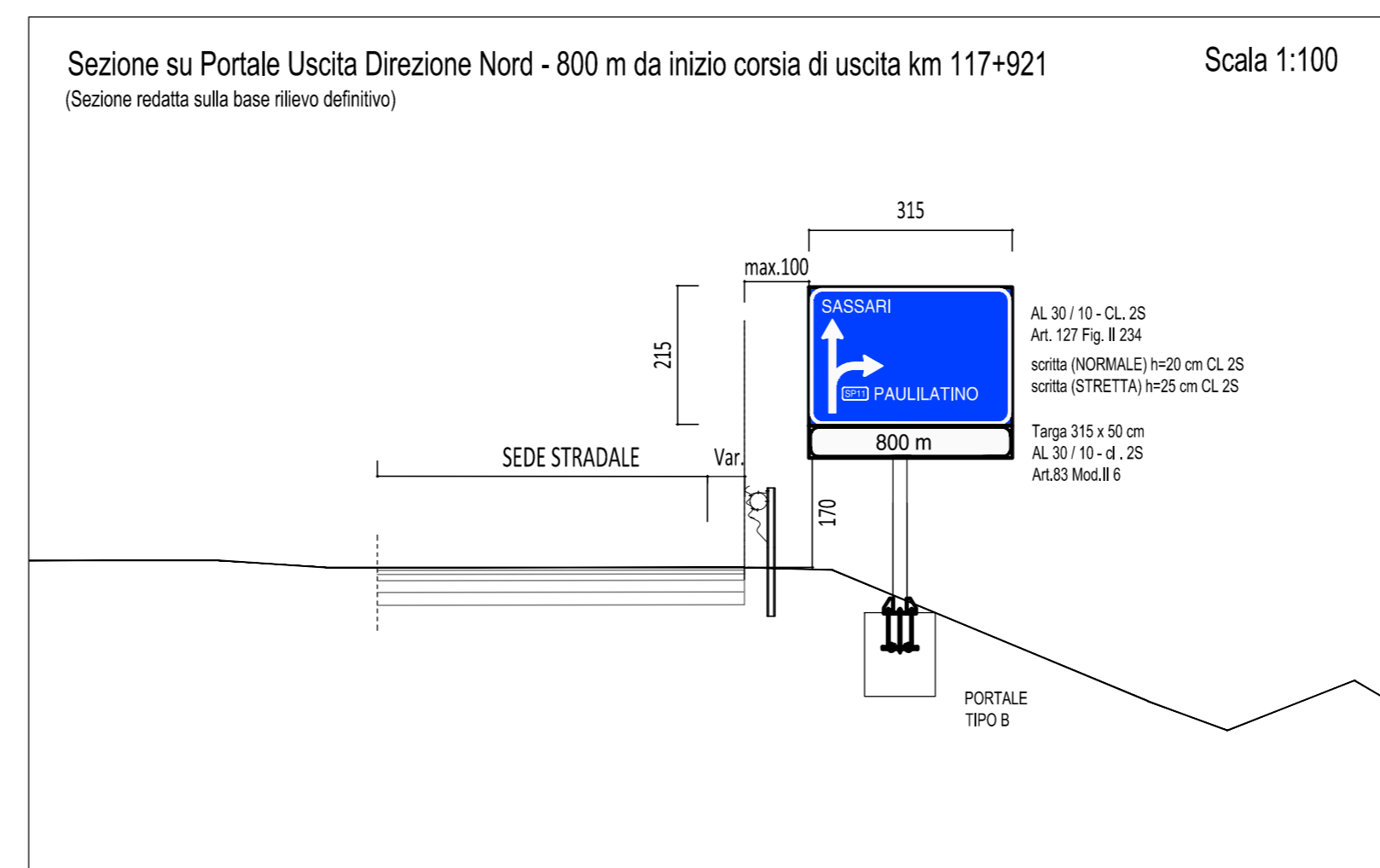
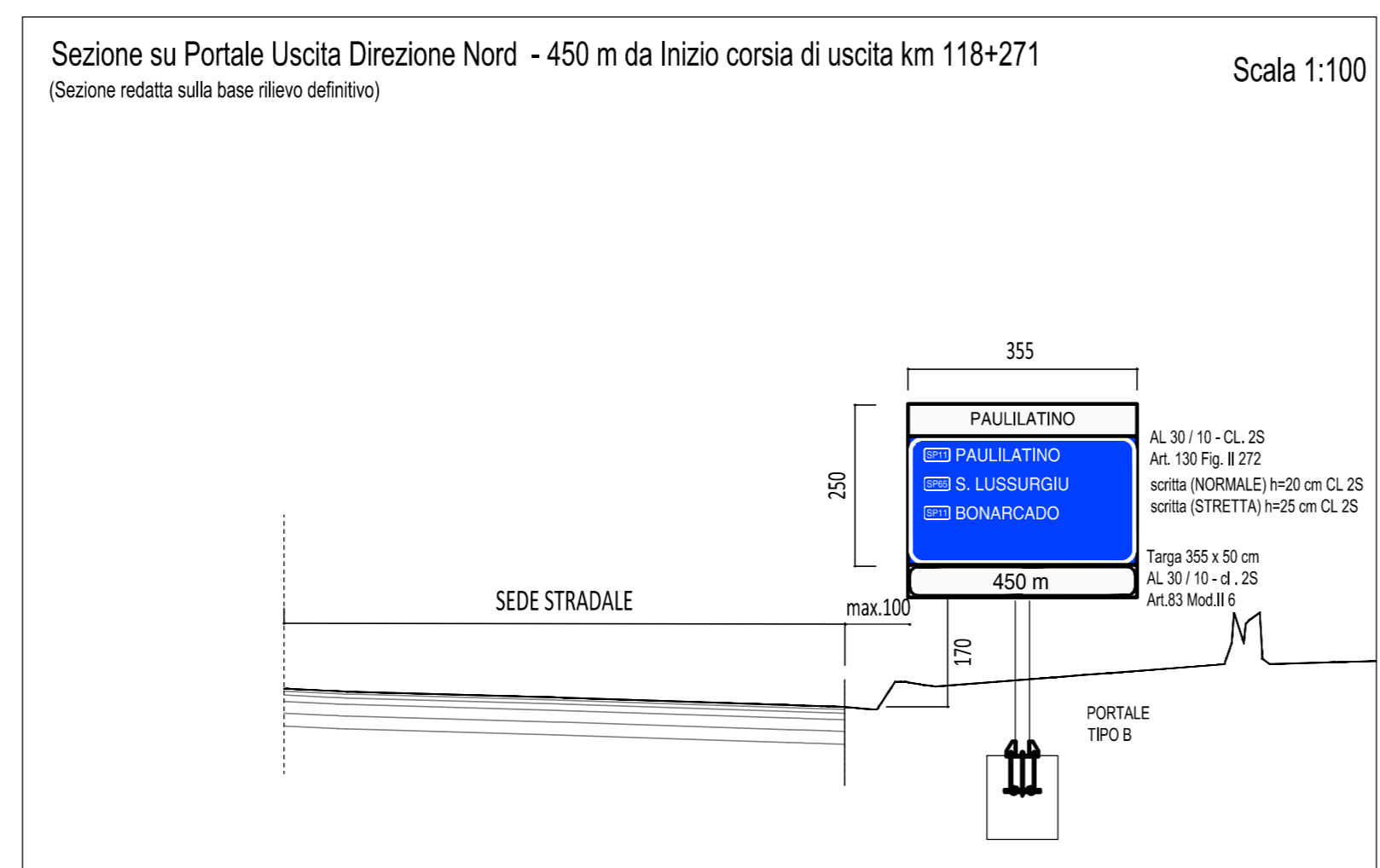
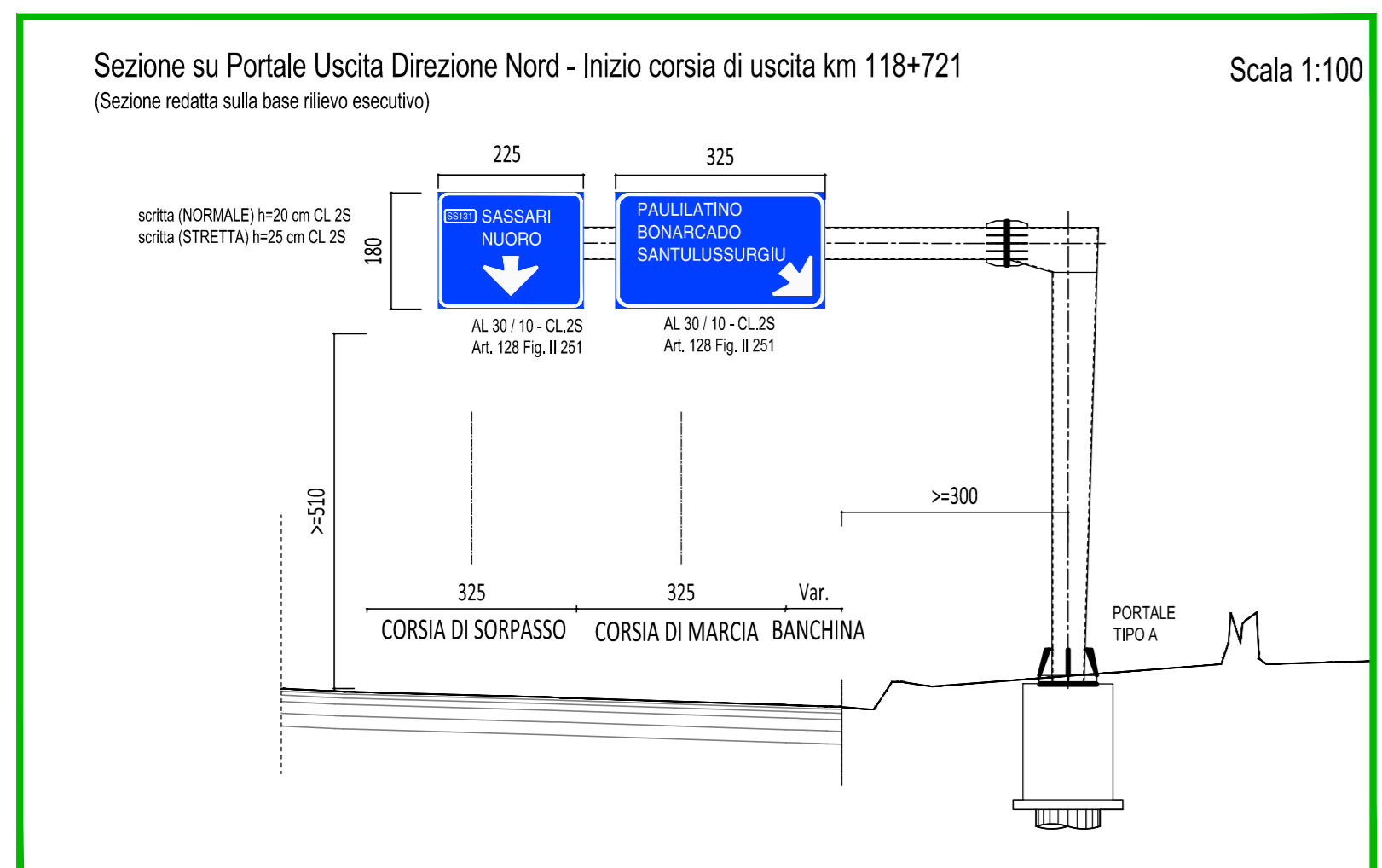


NOTE:  
 PORTALE ESISTENTE DA RIPOSIZIONARE



**anas** GRUPPO FS ITALIANE Direzione Progettazione e Realizzazione Lavori

S.S. 131 di "Carlo Felice"  
 Adeguamento e messa in sicurezza della S.S.131  
 Risoluzione dei nodi critici - 2° stralcio  
 dal km 108+300 al km 158+000

PROGETTO ESECUTIVO CA284

R.T.I. di PROGETTAZIONE: Mandataria **PROITER** Via G.B. Sommarivoli n°2 20123 - Milano Tel. 02 47292111 email: mail@proiter.it Mandante **DOTT. ING. RICCARDO FORTIN** Via Artemide n°13 20100 Agrate Tel. 0362 427007 email: dell'ingegner@pec.it

PROGETTISTI: Ing. Riccardo Fortin - Pro. Ter. srl (Integratore prestazioni specialistiche) Ordine Ing. di Milano n. 18045 Ing. Riccardo Fortin - Ordine Ing. di Milano n. 18045 IL GEOLOGO Dott. Gian Massimo Mazzucchetti - Pro. Ter. srl Albo Geol. Lombardia n. A762 COORDINATORE PER LA SICUREZZA IN FASE DI PROGETTAZIONE Ing. Grego Cicchicchi Ordine Ing. di Milano n. 15813 VISTO: IL RESP. DEL PROCEDIMENTO Dott. Ing. Salvatore FRESCHI

PROTOCOLLO DATA

PROGETTO STRADALE  
 ADEGUAMENTO SVINCOLI ESISTENTI - SVINCOLO DI PAULLATINO AL KM 119+000  
 Planimetria di segnaletica verticale di indicazione sulla S.S. 131

CODICE PROGETTO	NOME FILE	REVISIONE	SCALA:
LOPLSQE1901	V04P500TRAPNO2A.pdf	A	1:1000
D			
C			
B			
A	EMISSONE PER ISTRUTTORIA, VERIFICA E CONTROLLI D.LGS. 35/11	Agosto 2020	Bernasconi Caprioli Fortin
REV.	DESCRIZIONE	DATA	REDATTO VERIFICATO APPROVATO