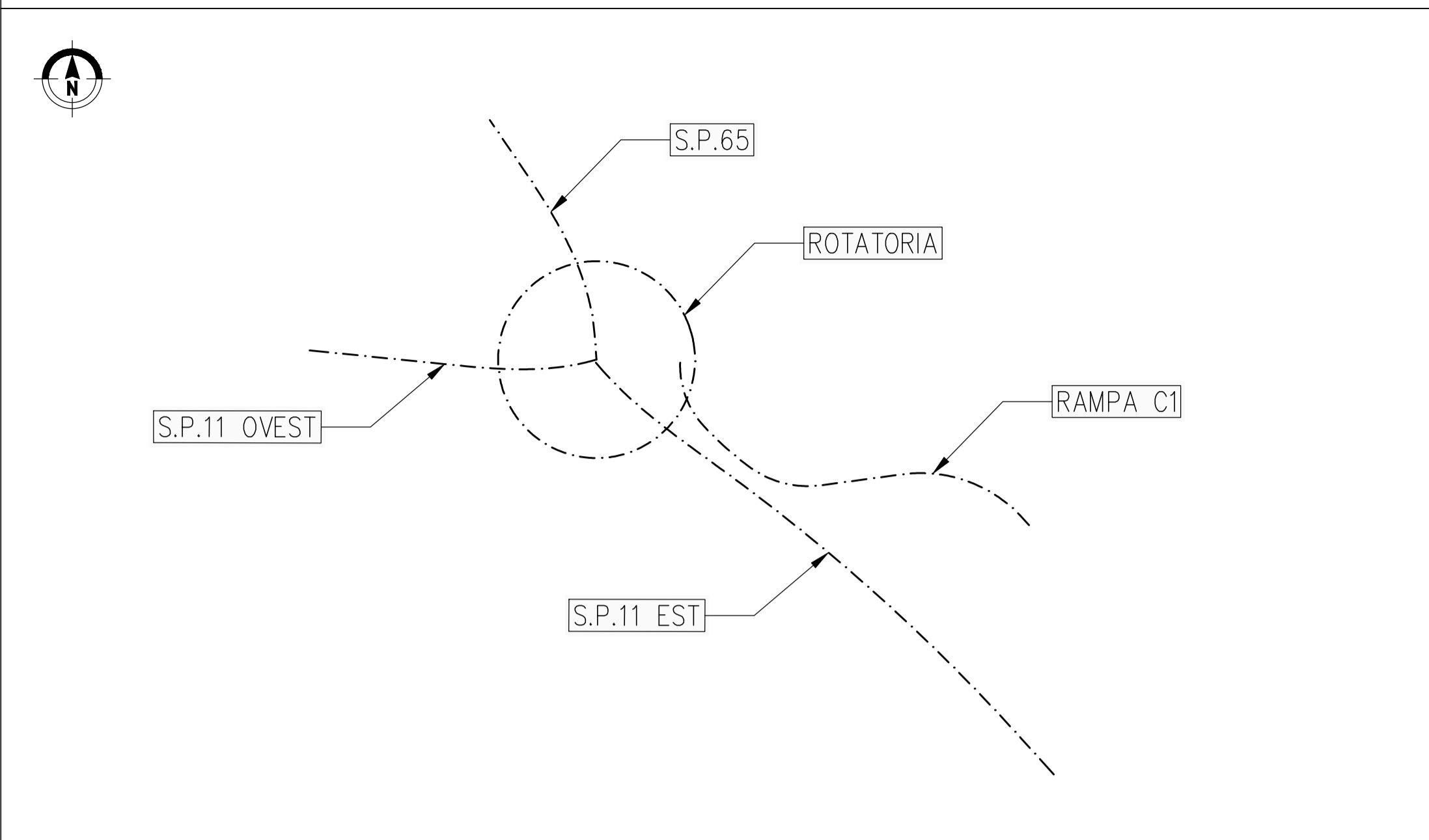
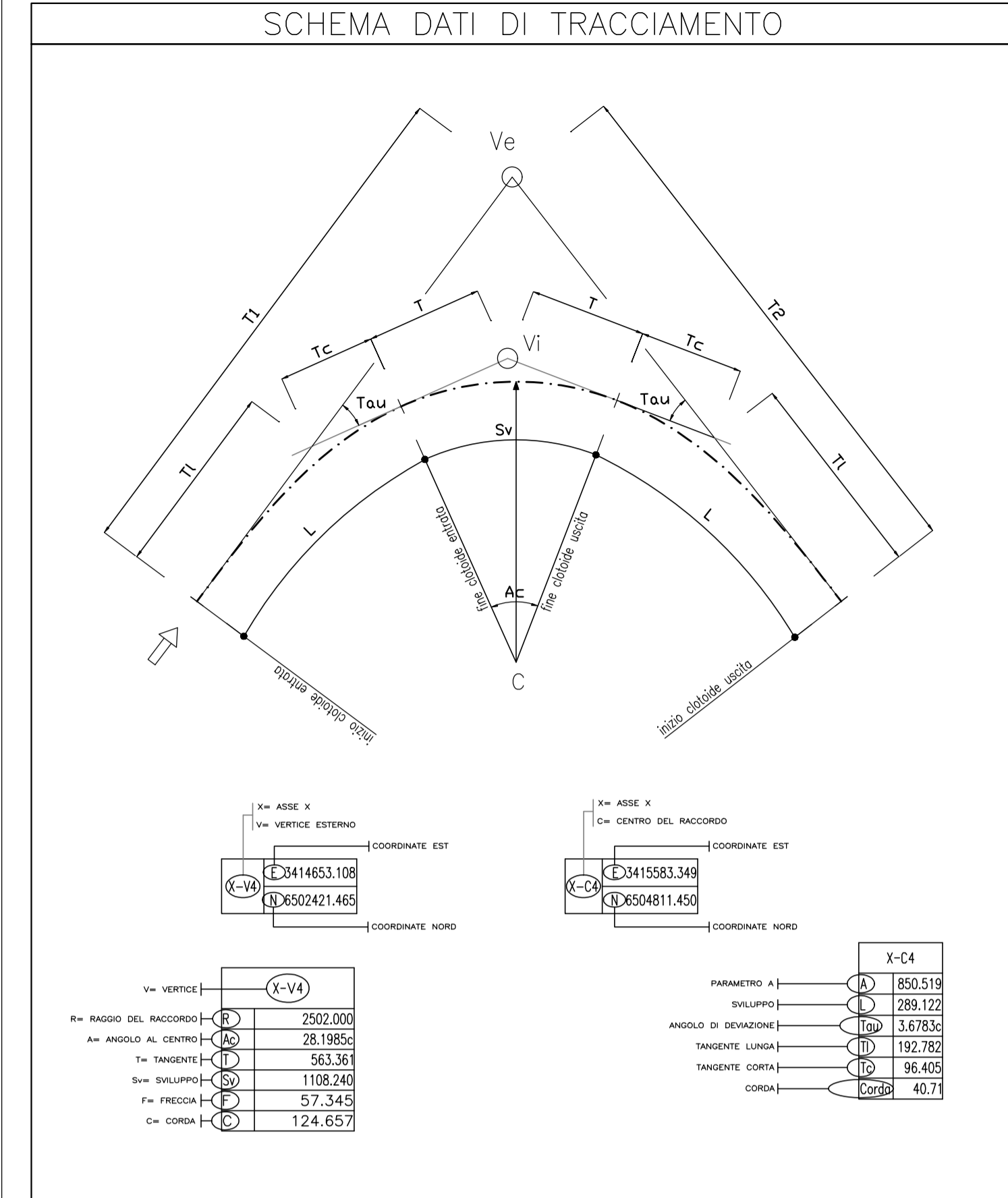
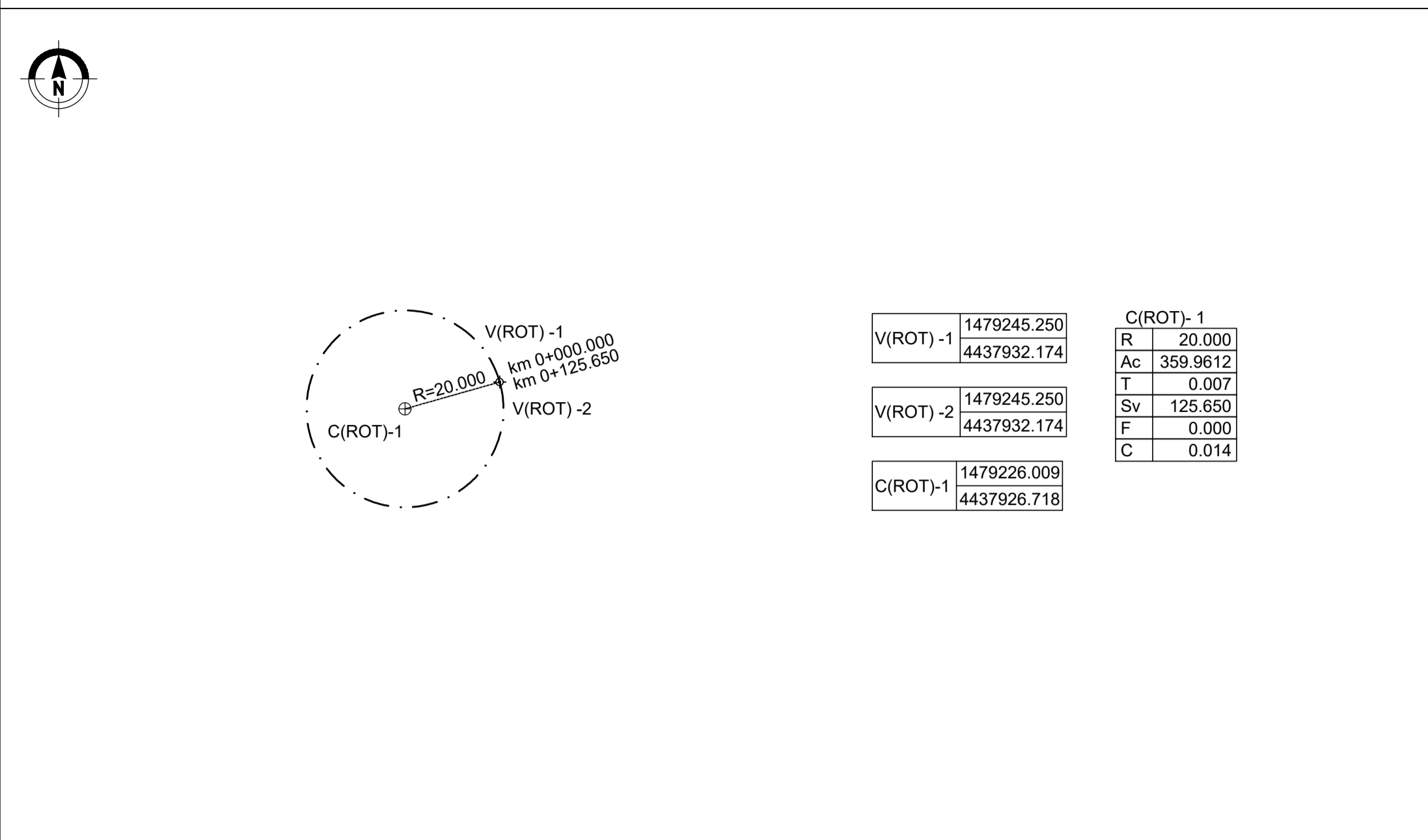


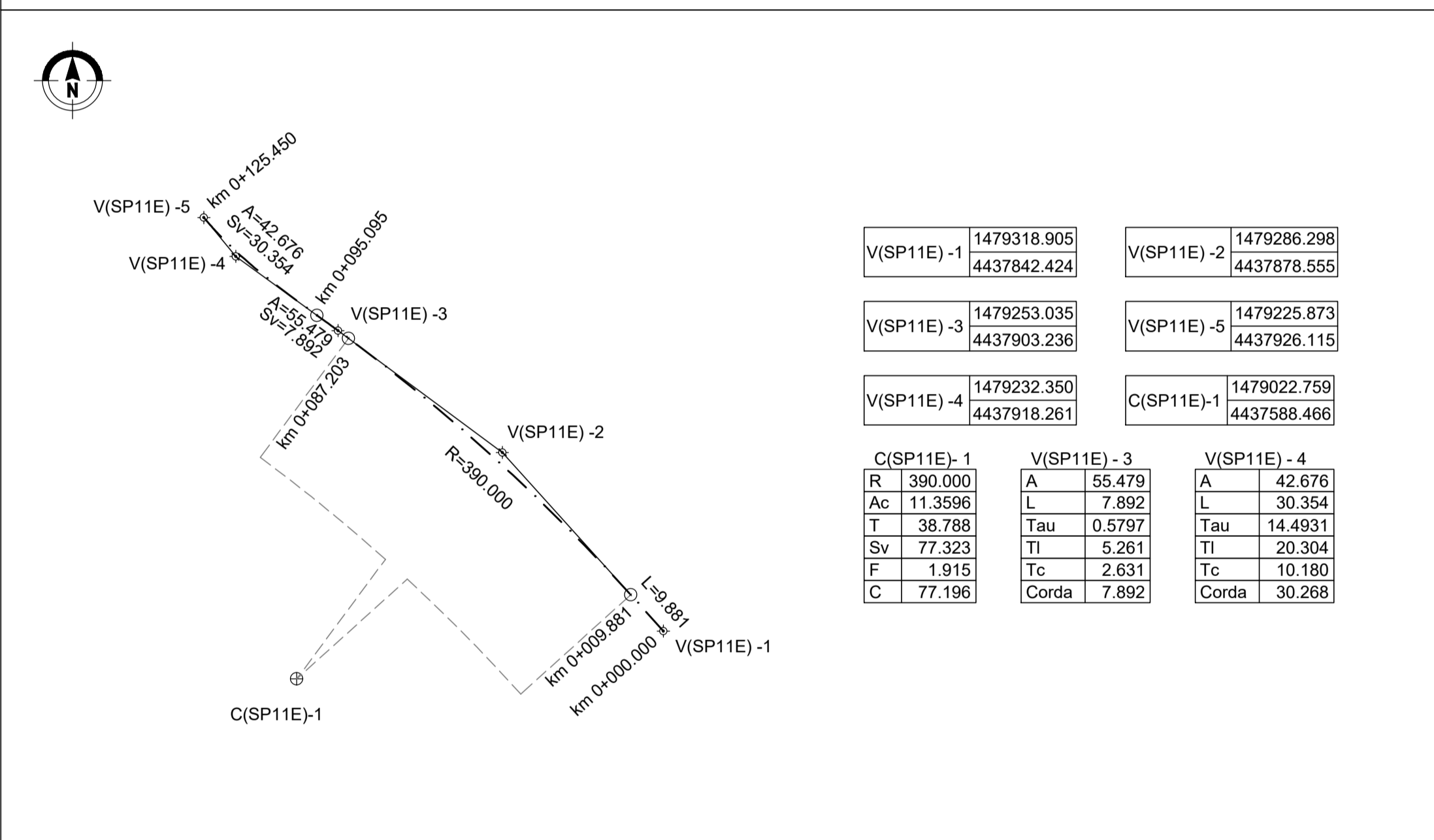
INTERSEZIONI CON S.P.11 E S.P.65



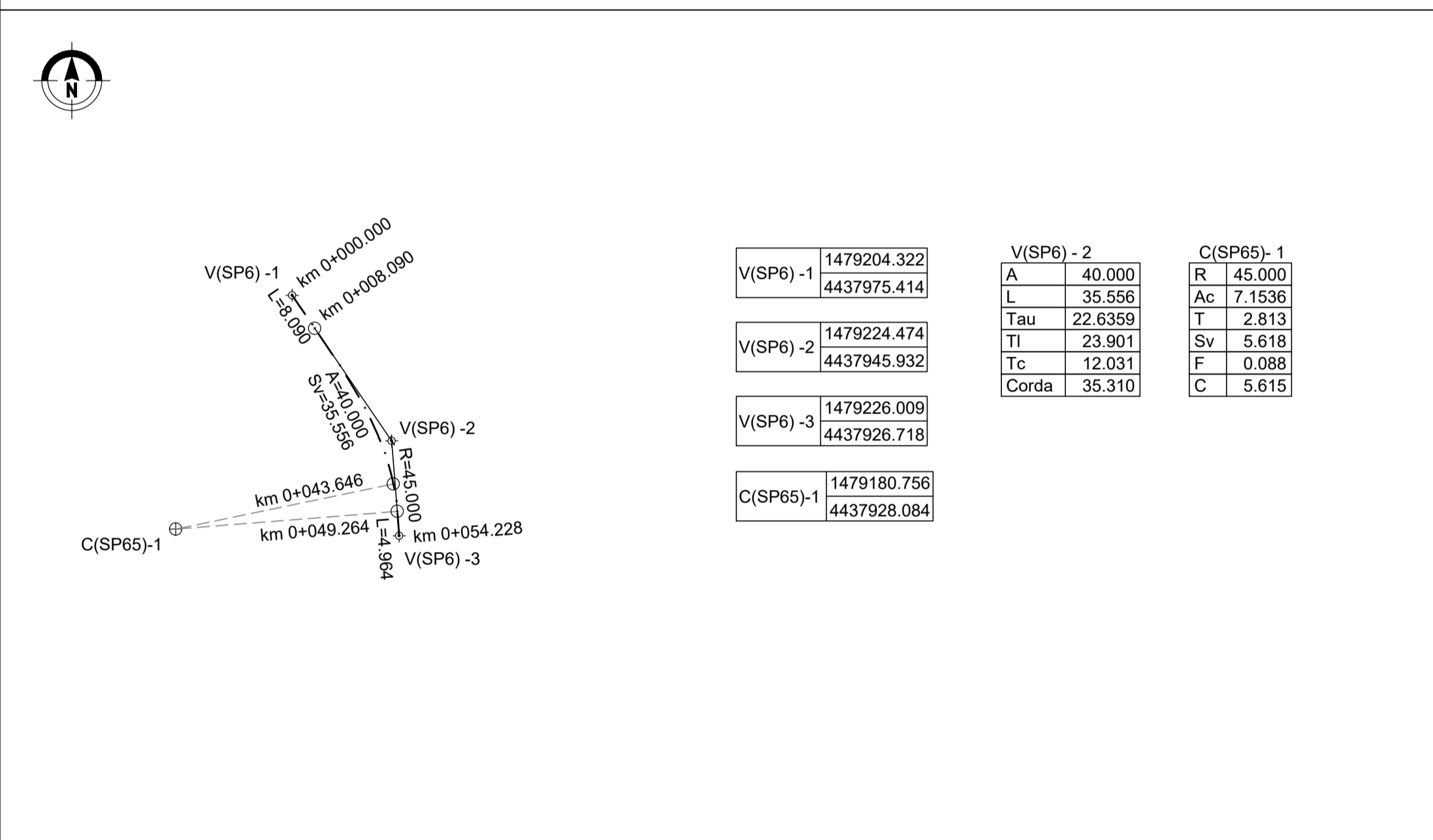
ROTATORIA



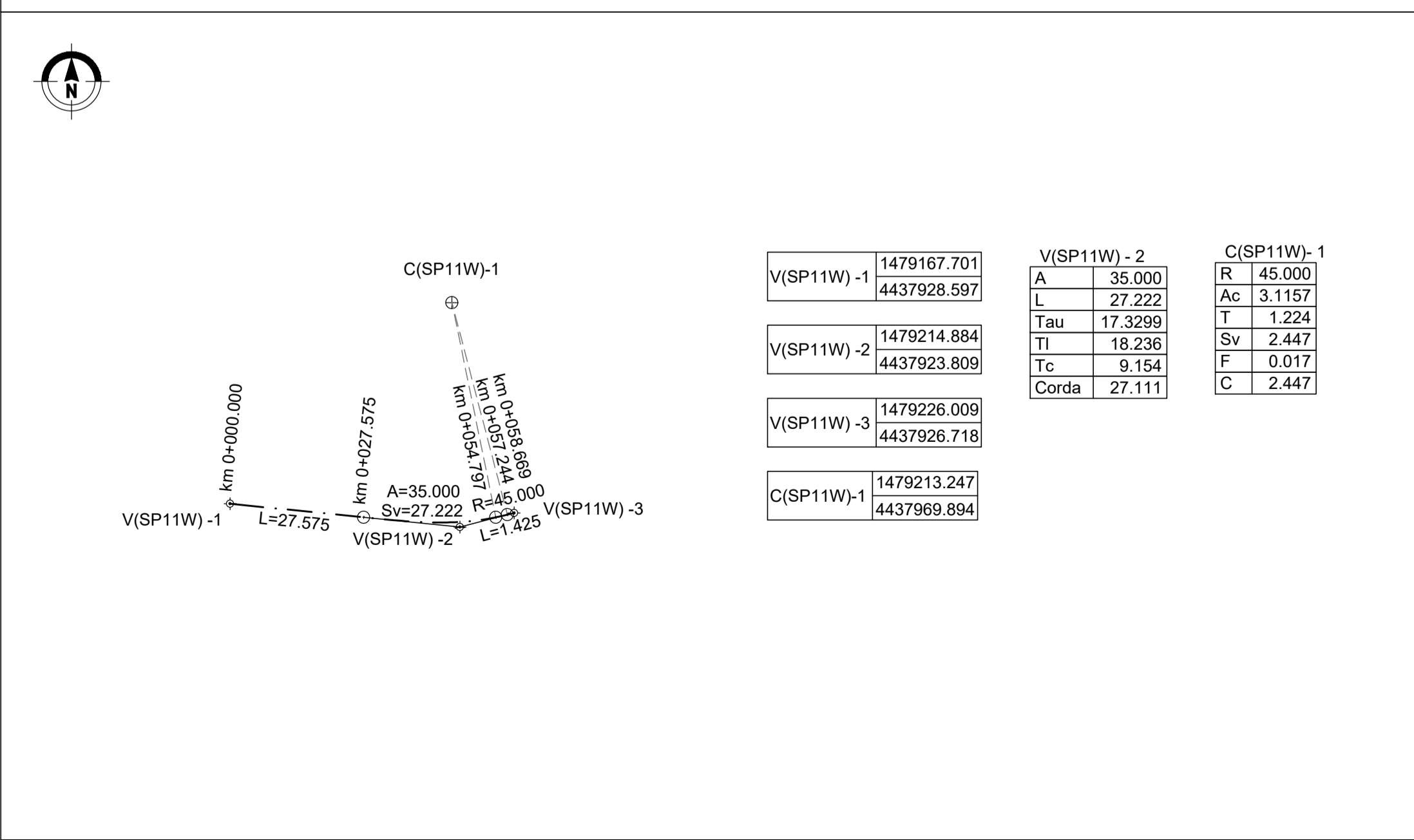
S.P.11 EST



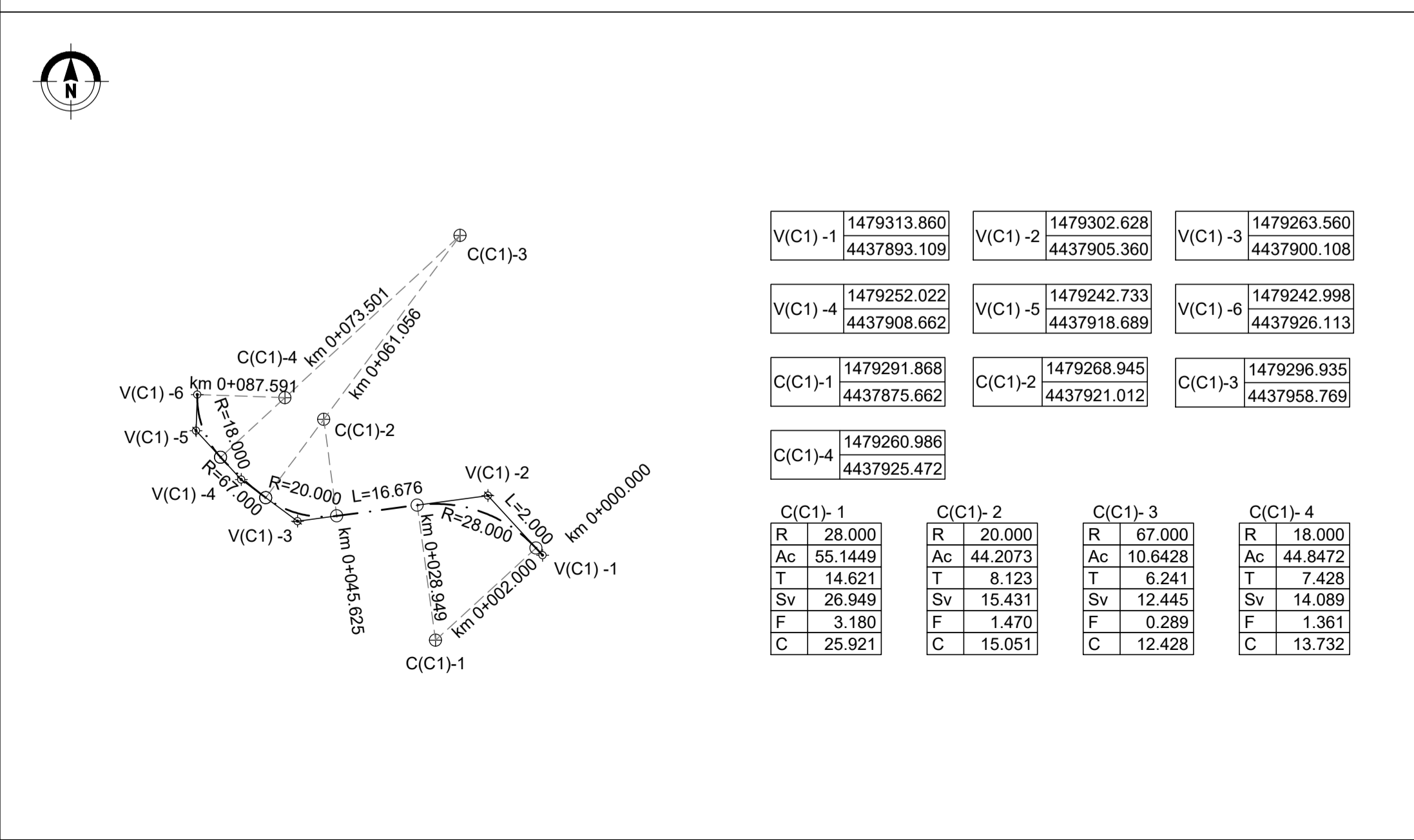
S.P.65



S.P.11 OVEST



RAMPA C1



anas GRUPPO FS ITALIANE Direzione Progettazione e Realizzazione Lavori

S.S. 131 di "Carlo Felice"
Adeguamento e messa in sicurezza della S.S.131
Risoluzione dei nodi critici - 2° stralcio
dal km 108+300 al km 158+000

PROGETTO ESECUTIVO CA284

R.T.I. di PROGETTAZIONE: Mandataria **PRO ITER** Via G.B. Sammartini n°3 20125 - Milano Tel. 02 6787911 email: mail@proiter.it Mandante **delta** Via Artemide n°3 22100 - Inverigo Tel. 0922 421007 email: deltaingegneria@pec.it

PROGETTISTI: Ing. Riccardo Formichi - Pro Iter srl (Integratore prestazioni specialistiche) Ordine Ing. di Milano n. 18045
Ing. Riccardo Formichi Ordine Ing. di Milano n. 18045
IL GEOLOGO: Dott. Geol. Massimo Mezzanatica - Pro Iter srl Albo Geol. Lombardia n. A762
COORDINATORE PER LA SICUREZZA IN FASE DI PROGETTAZIONE: Ing. Diego Ceccherelli Ordine Ing. di Milano n. 15813
VISTO: IL RESP. DEL PROCEDIMENTO Dott. Ing. Salvatore FRASCA

PROGETTO STRADALE
ADEGUAMENTO SVINCOLI ESISTENTI - SVINCOLO DI PAULILATINO AL KM 119+000
Planimetria di tracciamento - Rotatoria e rami afferenti

CODICE PROGETTO	NOME FILE	REVISIONE	SCALA:
PROGETTO	V04PS00TRAPT02A.pdf		
LOPLSQ E 1901	CODICE ELAB. V04PS00TRAPT02	A	1:1000
D			
C			
B			
A	EMISSIONE PER ISTRUTTORIA, VERIFICA E CONTROLLI D.LGS. 35/11	Agosto 2020	Bernasconi Caprioli Formichi
REV.	DESCRIZIONE	DATA	REDATTO VERIFICATO APPROVATO