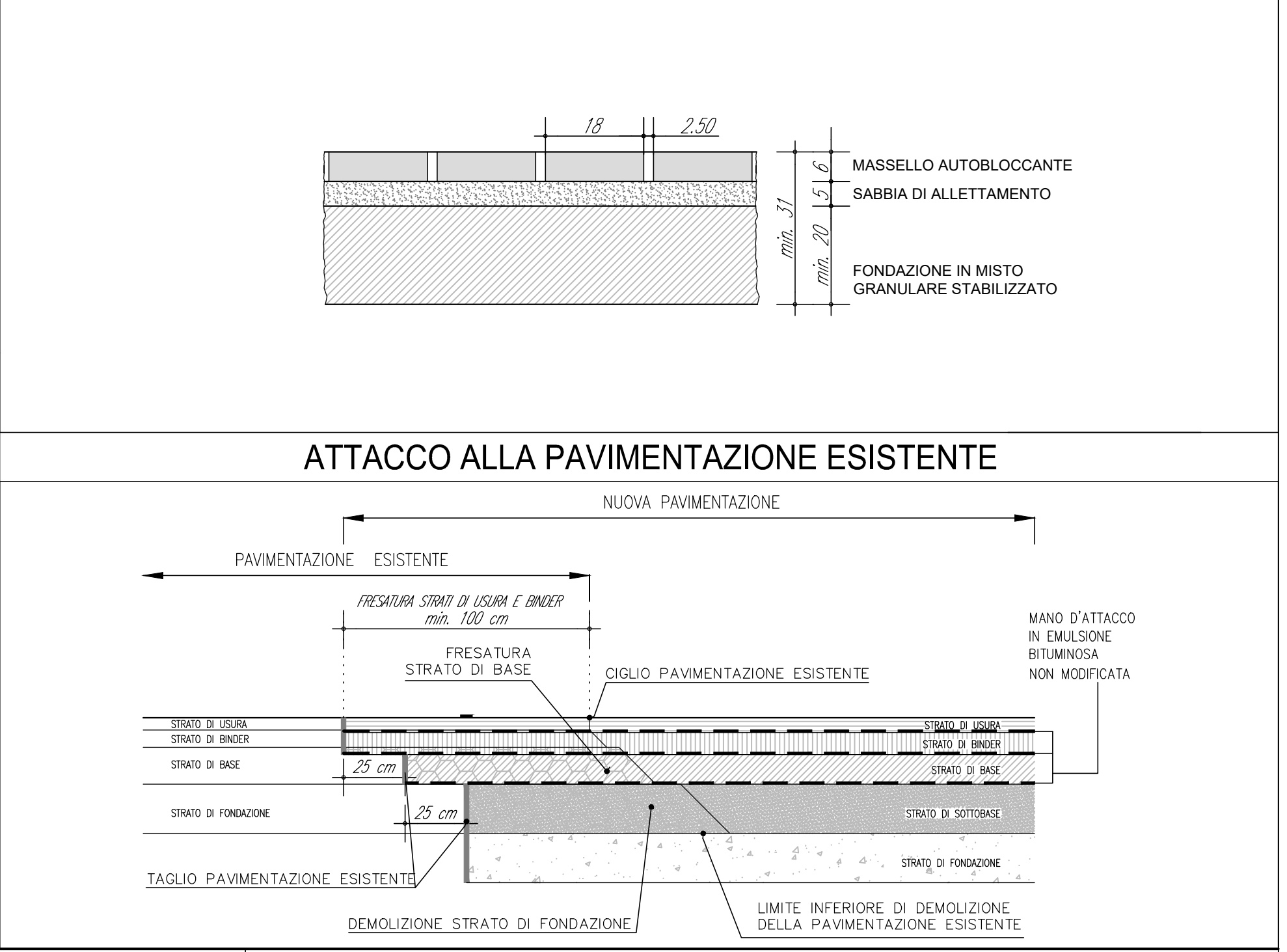
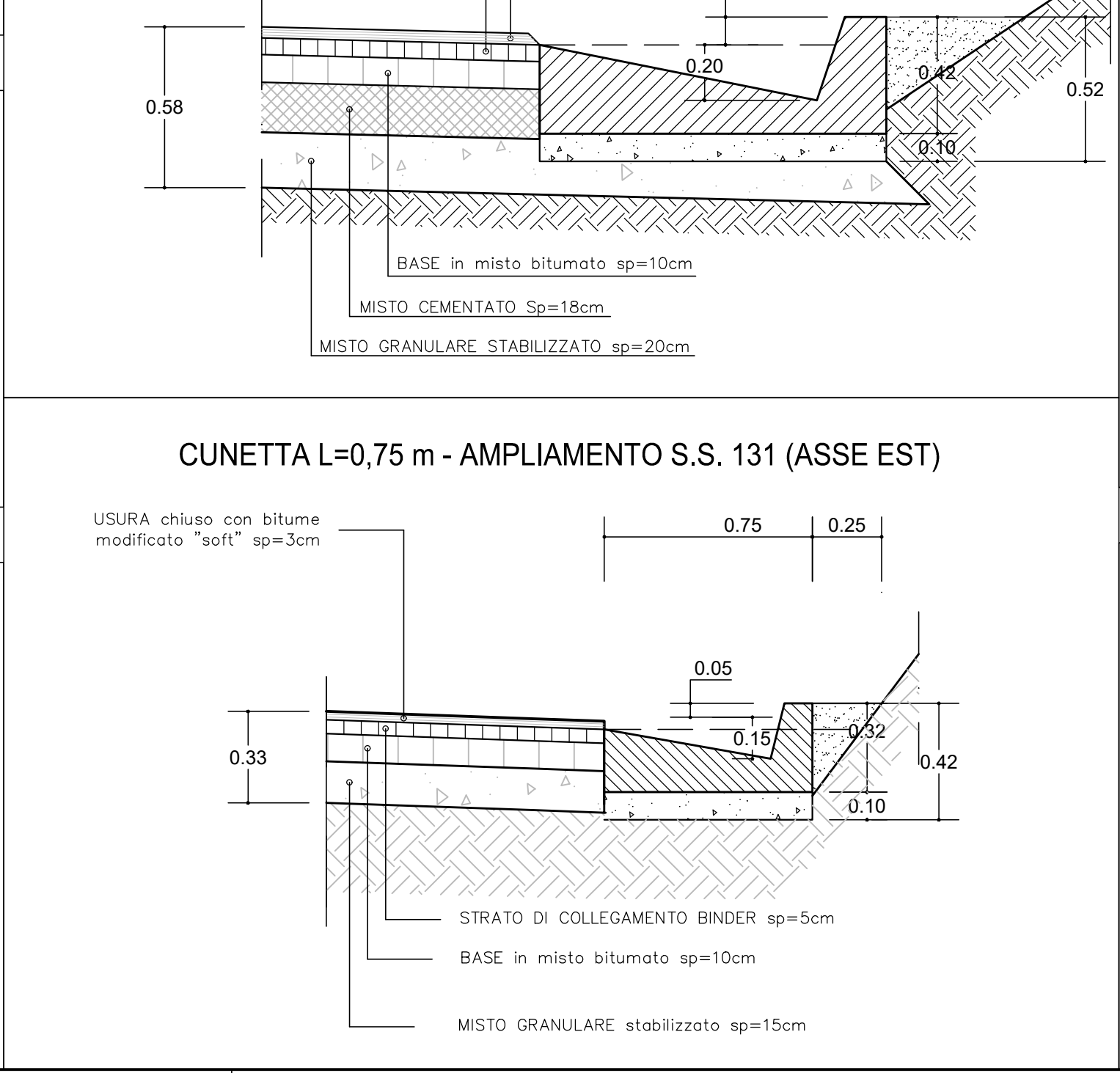
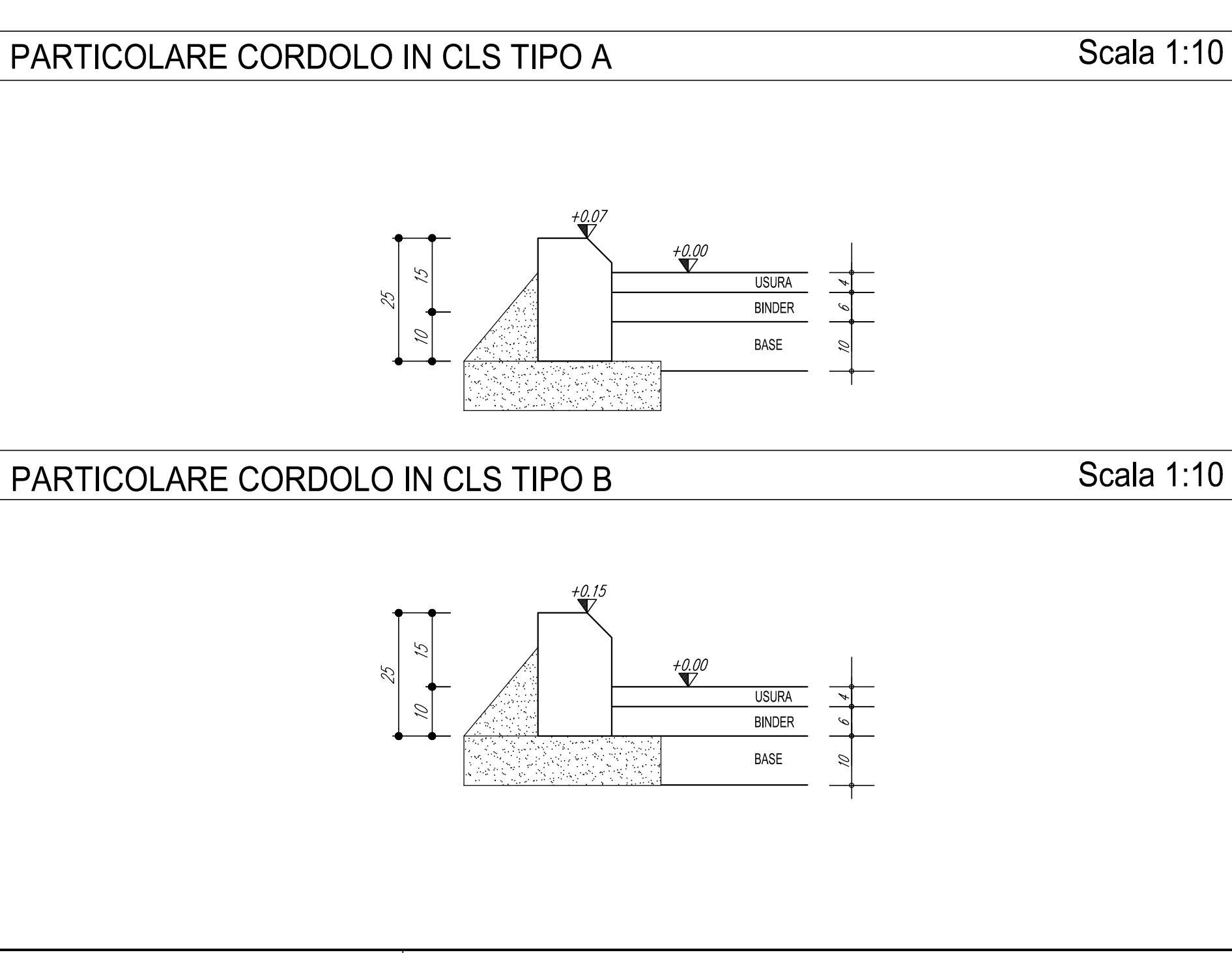
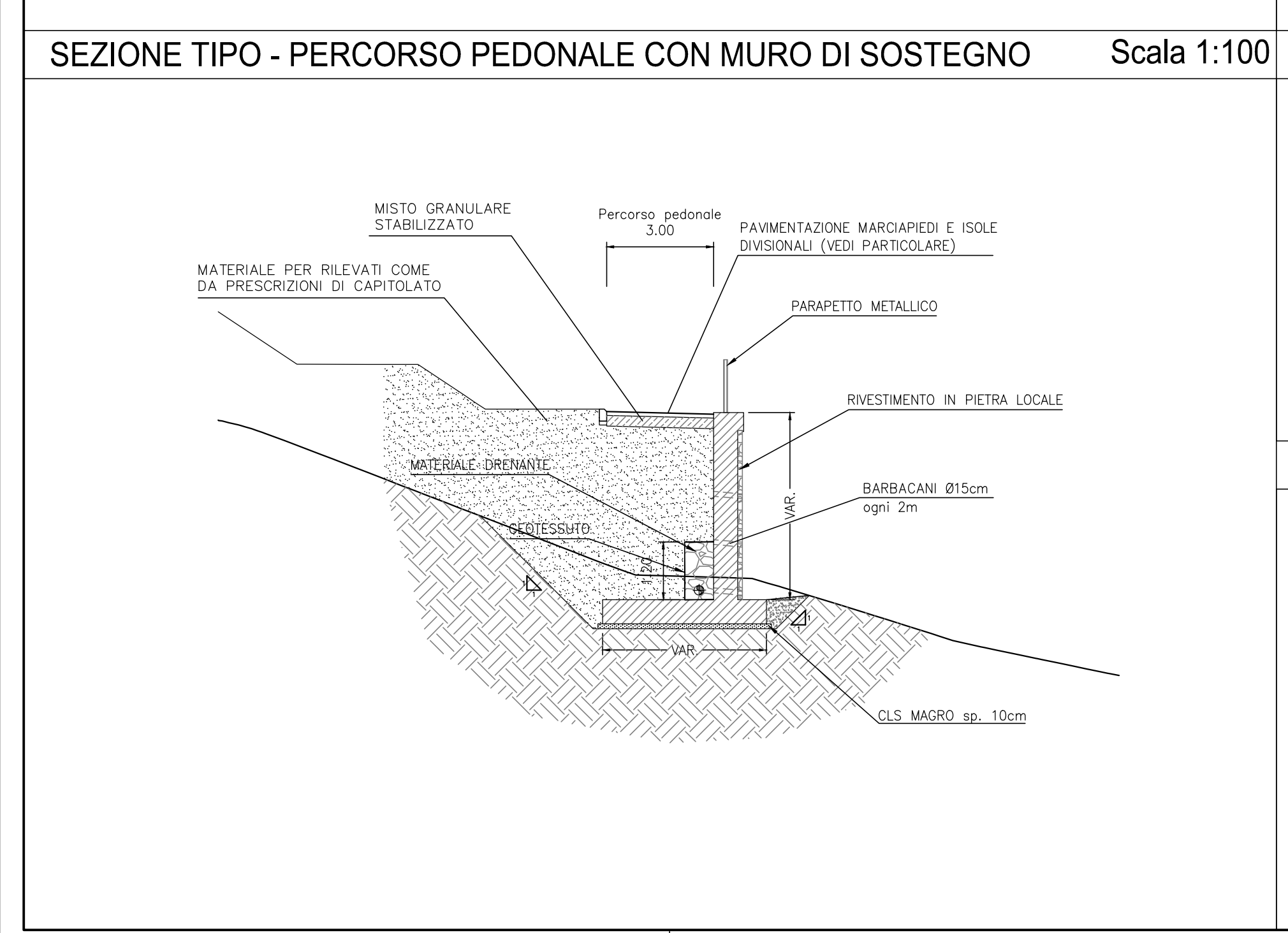


V10 - Adeguamento Svincoli esistenti - Area Arch. S.Barbara al km 144+500

TABELLA DELLE BONIFICHE

INTERVENTO	Scotico [m]	Bonifica [m]	Intervento Tipo
RAMPA A - ASSE EST - RAMPA B - ASSE OVEST - AREA PARK EST	0,20	0,30	A



anas GRUPPO FS ITALIANE Direzione Progettazione e Realizzazione Lavori

S.S. 131 di "Carlo Felice"
Adeguamento e messa in sicurezza della S.S.131
Risoluzione dei nodi critici - 2° stralcio
dal km 108+300 al km 158+000

PROGETTO ESECUTIVO CA284

R.T.I. di PROGETTAZIONE: Mandataria **PRO ITER** Via G.B. Sommariva n°2 20123 - Milano Tel. 02 47991111 email: mail@proiter.it Mandante **ASST** Via Ardenne n°13 20130 Argenteo Tel. 0362 421007 email: dell@asst.gov.it

PROGETTISTI: Ing. Riccardo Fornicelli - Pro Iter srl (Integratore prestazioni specialistiche) Ordine Ing. di Milano n. 18045 Ing. Riccardo Fornicelli - Ordine Ing. di Milano n. 18045

IL GEOLOGO: Dott. Gian Massimo Mazzucchetti - Pro Iter srl Albo Geol. Lombardia n. A762

COORDINATORE PER LA SICUREZZA IN FASE DI PROGETTAZIONE: Ing. Grego Giacomelli - Ordine Ing. di Milano n. 15813

VISTO IL RESP. DEL PROCEDIMENTO: Dott. Ing. Salvatore FRESCA

PROTOCOLLO DATA

PROGETTO STRADALE
ADEGUAMENTO SVINCOLI ESISTENTI - AREA ARCHEOLOGICA DI SANTA BARBARA AL KM 144+500
Sezioni tipo

CODICE PROGETTO	NOME FILE	REVISIONE	SCALA:
V10P500TRASTO18.pdf			
C			
B	REVISIONE PER ISTRUTTORIA, VERIFICA E CONTROLLI D.LGS. 35/11	Agosto 2020	Spitaleri Caprioli Fornicelli
A	EMISSIONE	Marzo 2020	Spitaleri Caprioli Fornicelli
REV.	DESCRIZIONE	DATA	REDATTO VERIFICATO APPROVATO