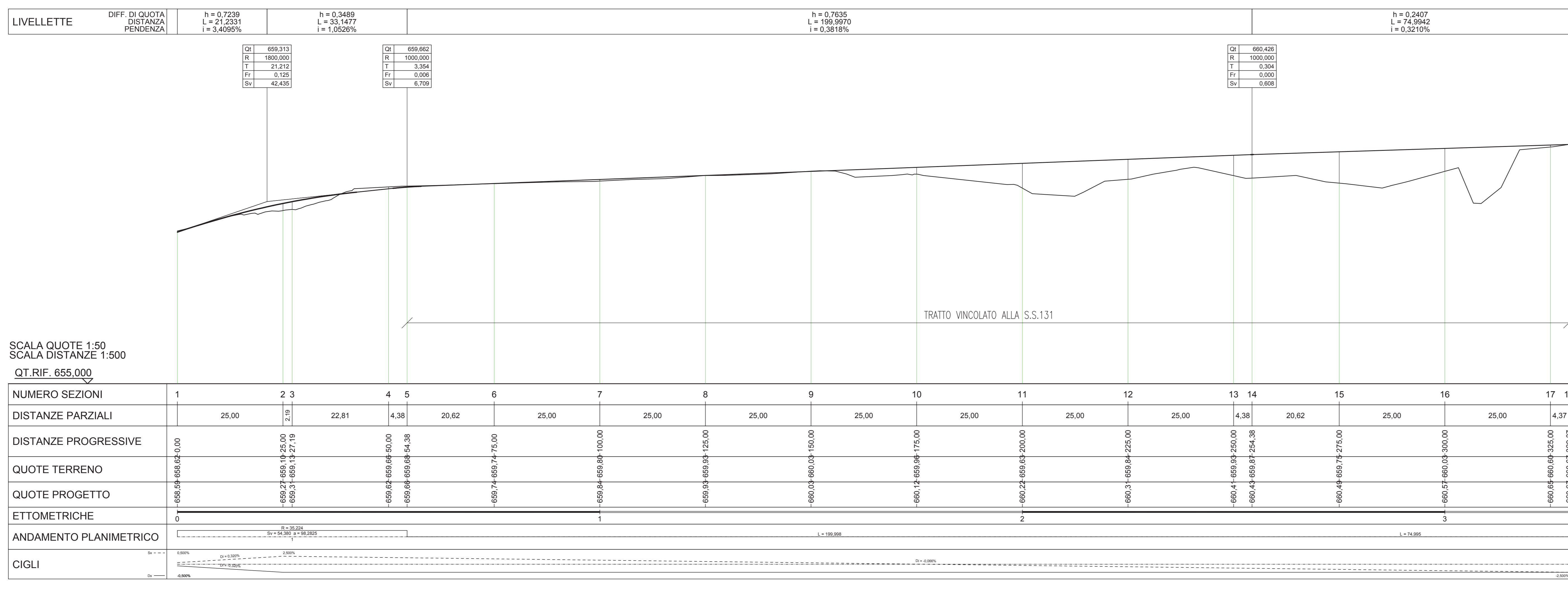


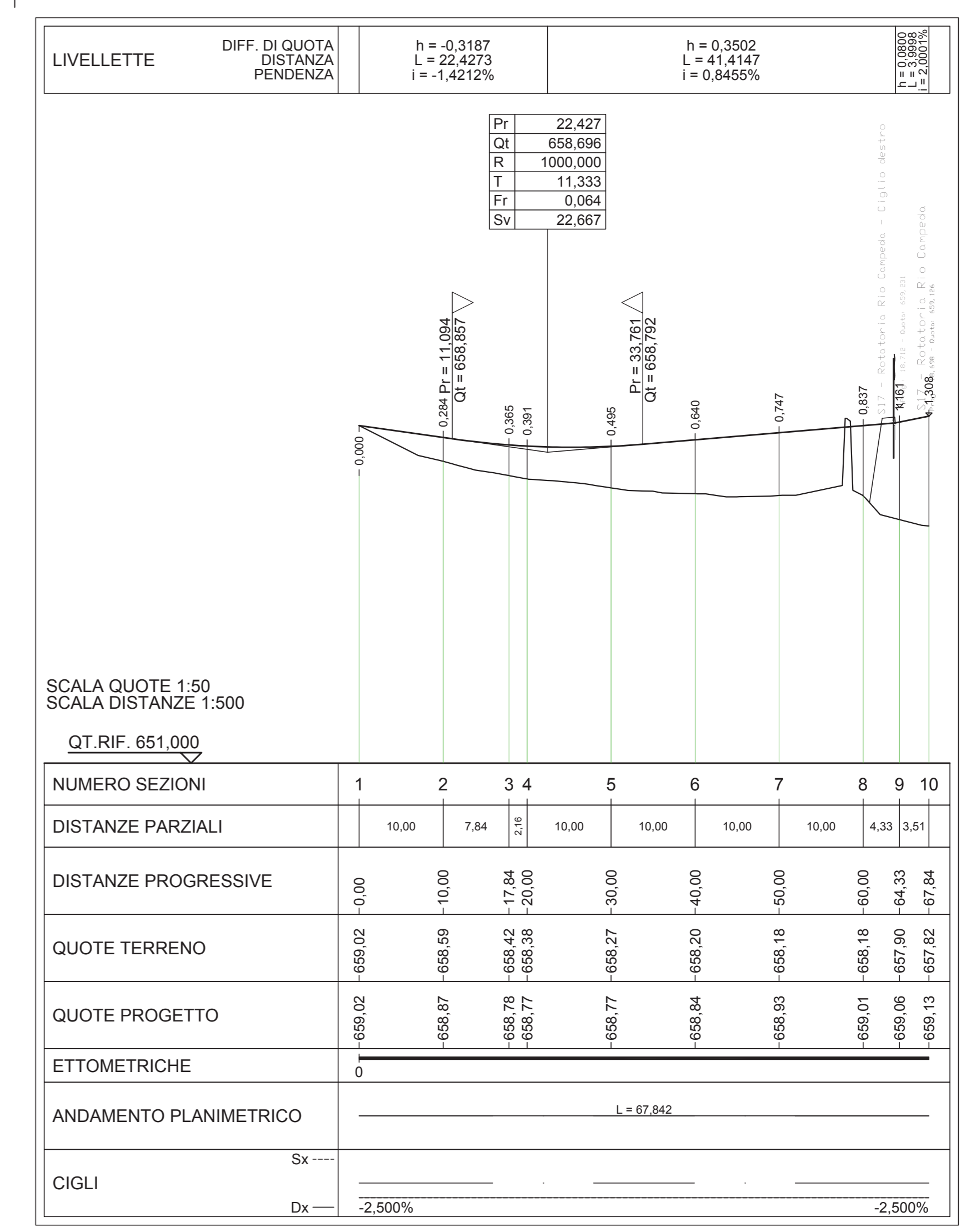
CORSIA B



SCALA QUOTE 1:50
SCALA DISTANZE 1:500

QT.RIF. 655,000

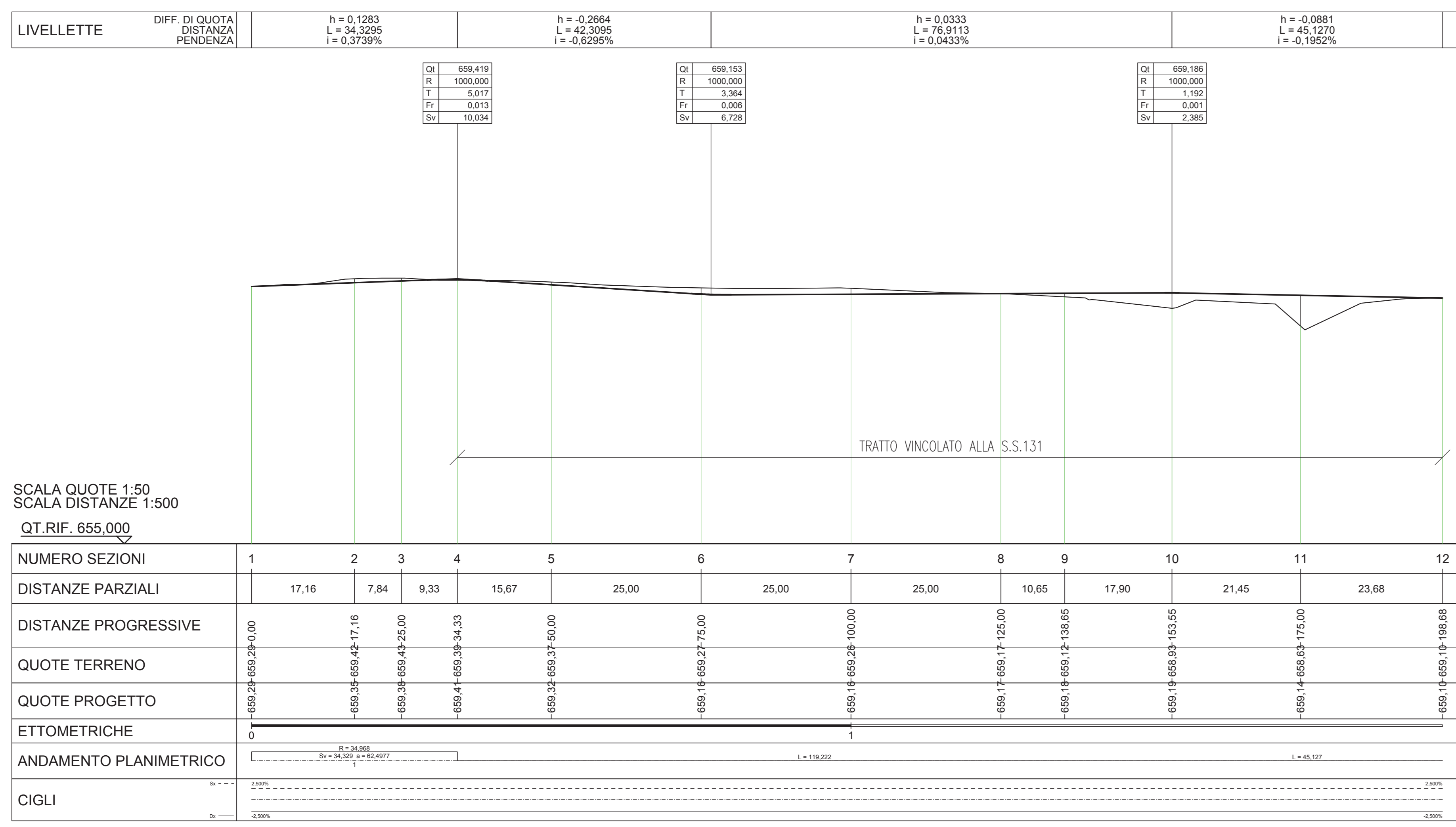
Profilo Raccordo tra Rotatoria
Rio Campeda e la Rampa B



SCALA QUOTE 1:50
SCALA DISTANZE 1:500

QT.RIF. 651,000

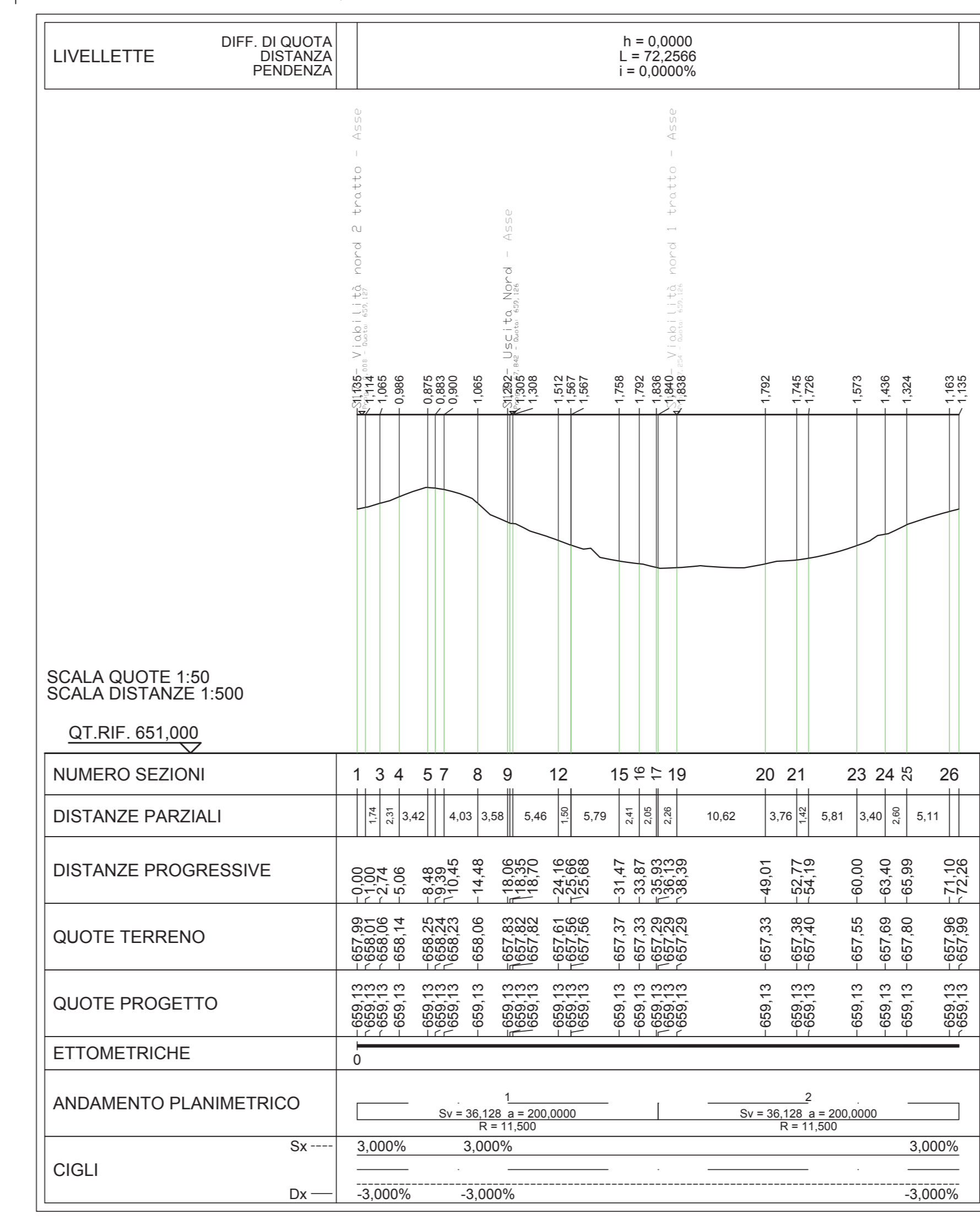
CORSIA D



SCALA QUOTE 1:50
SCALA DISTANZE 1:500

QT.RIF. 655,000

Profilo rotatoria Rio Campeda



SCALA QUOTE 1:50
SCALA DISTANZE 1:500

QT.RIF. 651,000

anas Gruppo FS Italiane Direzione Progettazione e Realizzazione Lavori

S.S.131 DI "CARLO FELICE"
Adeguamento e messa in sicurezza della S.S.131
Risoluzione dei nodi critici 2° stralcio
dal km 108+300 al km 158+000

PROGETTO ESECUTIVO CA284

R.T.I. di PROGETTAZIONE: Mandataria **PRO ITER** Mandante **ANAS**

PROGETTISTI: Ing. Riccardo Farnicki - Pro Iter srl (Integratore prestazioni specialistiche)
Ing. Nicola D'Alessandro - Delta Ingegneria srl
Ing. Nicola D'Alessandro - Delta Ingegneria srl
Ing. Nicola D'Alessandro - Delta Ingegneria srl

IL GEOLOGO: Dat. Geol. Massimo Mazzaronico - Pro Iter srl
Albo Geol. Lombardia n. 4762

COORDINATORE PER LA SICUREZZA IN FASE DI PROGETTAZIONE: Ing. Diego Ceccherelli
Ing. Nicola D'Alessandro - Delta Ingegneria srl

VISTO: IL RESP. DEL PROCEDIMENTO
Dat. Ing. Scintore Franca

PROGETTO STRADALE
Adeguamento Svincolo di Campeda al Km 152+000
Profili longitudinali

REVISIONE	SCALA
PROGETTO	1:5000
ELAB.	1:5000

REVISIONE	DESCRIZIONE	DATA	REDATTO	VERIFICATO	APPROVATO
D	REVISIONE PER ISTRUTTORIA, VERIFICA E CONTROLLI D.LGS. 35/11	Agosto 2020	Ing. M. CARLINO	Ing. M. CARLINO	Ing. M. CARLINO
B	Emissione	Marzo 2020	Ing. M. CARLINO	Ing. M. CARLINO	Ing. M. CARLINO
A	Emissione per controlli D.LGS. 35/2011	Novembre 2019	Ing. M. CARLINO	Ing. M. CARLINO	Ing. M. CARLINO