



km152+423 LIMITE INTERVENTO

SASSO

PROLUNGAMENTO RAMPA B

VIABILITA S17 NORD
VEDI TAV.
S17PS00TRAPP01-PP05

VIABILITA S17 NORD
VEDI TAV.
S17PS00TRAPP01-PP05

RACCORDO ROTATORIA RIO
CAMPEDA - RAMPA B

ROTATORIA RIO
CAMPEDA

PROLUNGAMENTO
RAMPA D

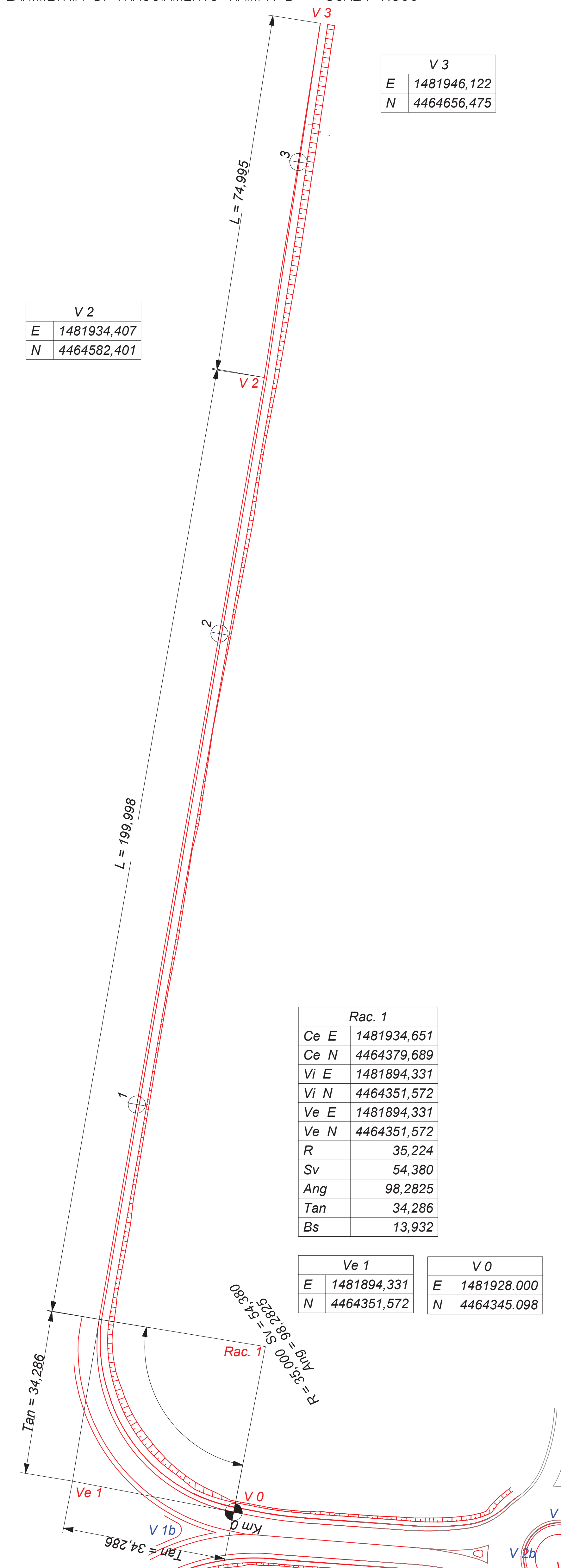
V 3	
E	1481946,122
N	4464656,475

V 2	
E	1481934,407
N	4464582,401

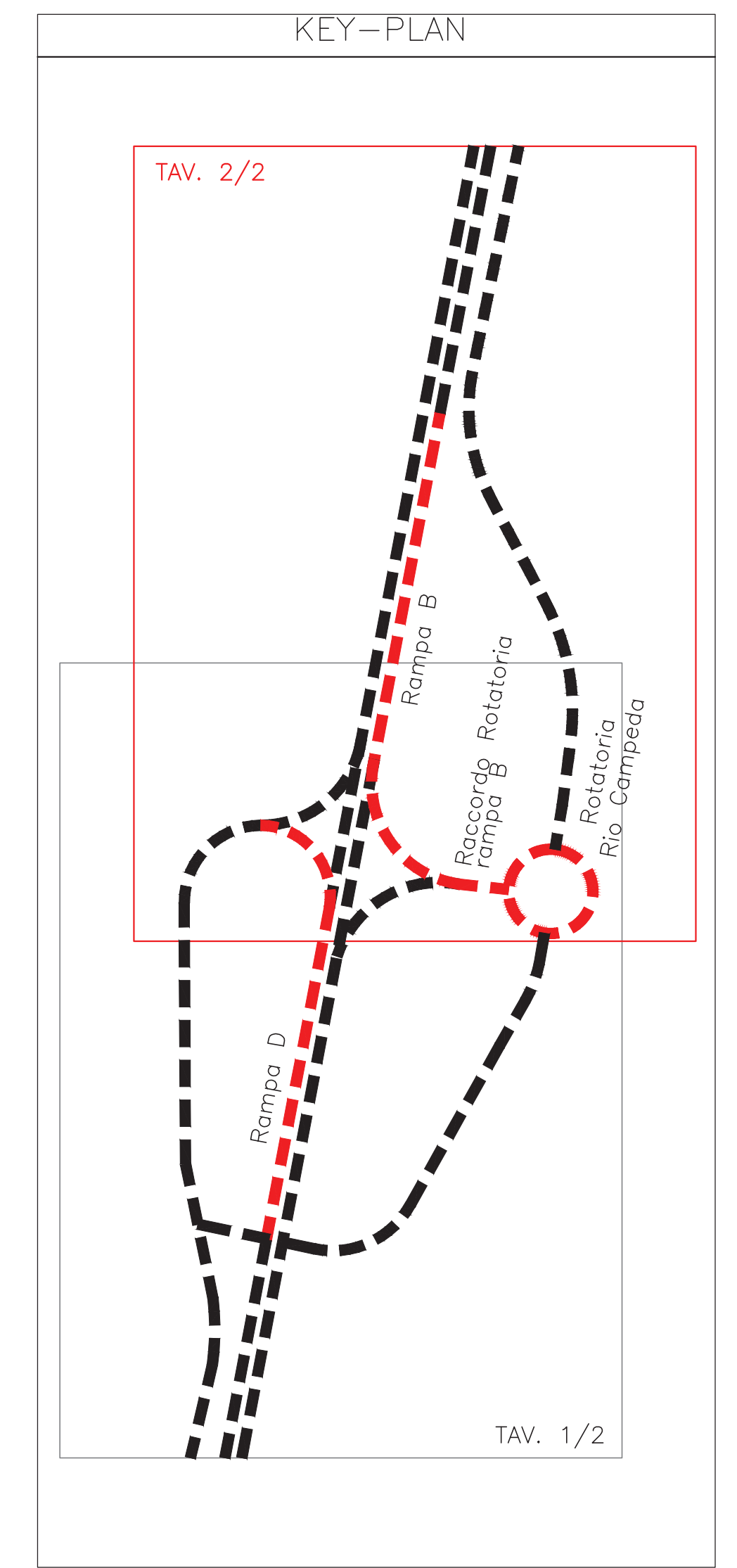
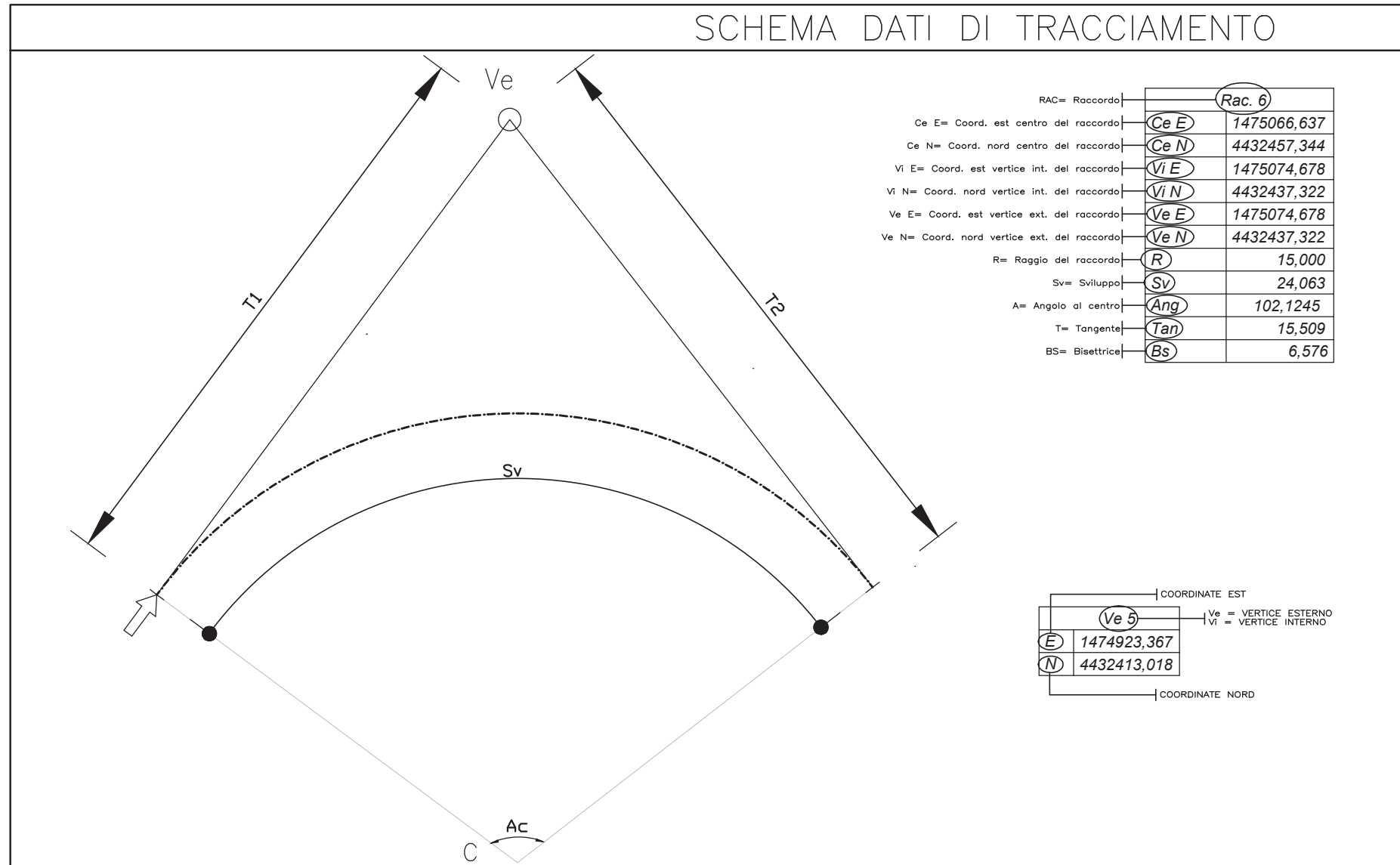
Rac. 1	
Ce E	1481934,651
Ce N	4464379,689
Vi E	1481894,331
Vi N	4464351,572
Ve E	1481894,331
Ve N	4464351,572
R	35,224
Sv	54,380
Ang	98,2825
Tan	34,286
Bs	13,932

Ve 1	
E	1481894,331
N	4464351,572

V 0	
E	1481928,000
N	4464345,098



SCHEMA DATI DI TRACCIAMENTO



Sanas
GRUPPO FS ITALIANE Direzione Progettazione e Realizzazione Lavori

S.S.131 DI "CARLO FELICE"
Adeguamento e messa in sicurezza della S.S.131
Risoluzione dei nodi critici 2° stralcio
dal km 108+300 al km 158+000

PROGETTO ESECUTIVO CA284

R.T.I. DI PROGETTAZIONE: Mandataria **PRO TER** Mandante **PRO TER**

PROGETTISTI:
Ing. Riccardo Formichi - Pro Ter srl (Integratore prestazioni specialistiche)
Dott. Ing. di Agrigento n. 9048

Ing. Nicola D'Assandro - Delta Ingegneria srl
Dott. Ing. di Agrigento n. 4995

IL GEOLOGO
Dott. Geol. Massimo Mezzanocchia - Pro Ter srl
Albo Geol. Lombardia n. 4762

COORDINATORE PER LA SICUREZZA IN FASE DI PROGETTAZIONE
Ing. Diego Cecchetti
Dott. Ing. di Milano n. 19813

VISTO: IL RESP. DEL PROCEDIMENTO
Dott. Ing. Salvatore Frasca

PROTOCOLLO DATA

PROGETTO STRADALE	
Adeguamento Svincolo di Campeda al Km 152+000	
Planimetria di tracciamento Tav. 2/2	
CODICE PROGETTO	1479223.207
PROGETTO	1479223.207
ELAB.	1479223.207
REVISIONE	1
SCALA	1:500
C	REVISIONE PER STRUTTURAZIONE, VERIFICA E CONTROLLI D.LGS. 35/11
B	Emissione
A	Emissione per controlli D.LGS. 35/2011
REV.	DESCRIZIONE
DATA	REDDATTO
VERIFICATO	APPROVATO