PLANIMETRIA DI PROGETTO – SCALA 1:500

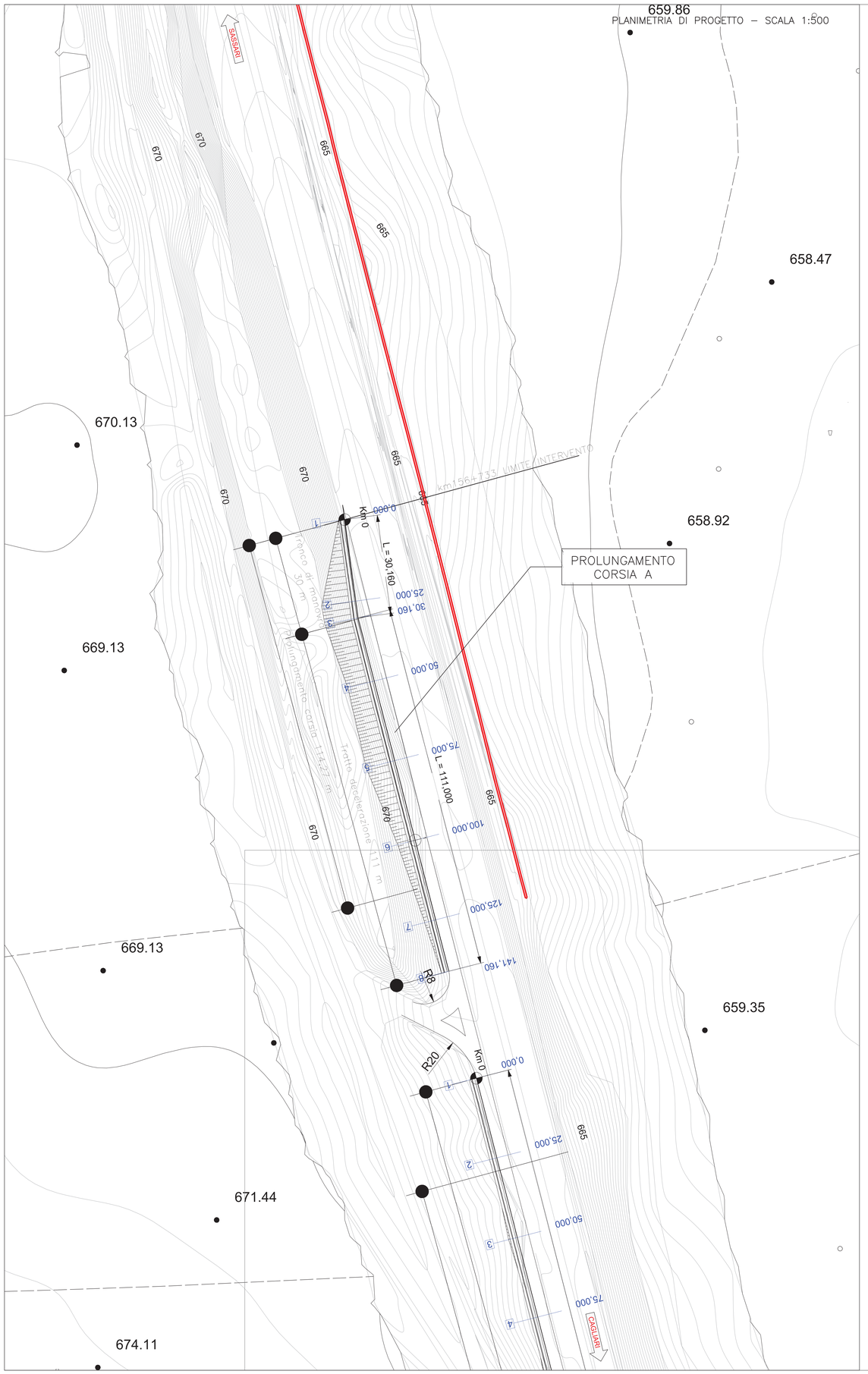

PLANIMETRIA DI TRACCIAMENTO RAMPA A – SCALA 1:500

V 1	
E	1481239,440
N	4468849,696

V 2	
E	1481243,508
N	4468819,811

V 3	
E	1481271,141
N	4468712,306

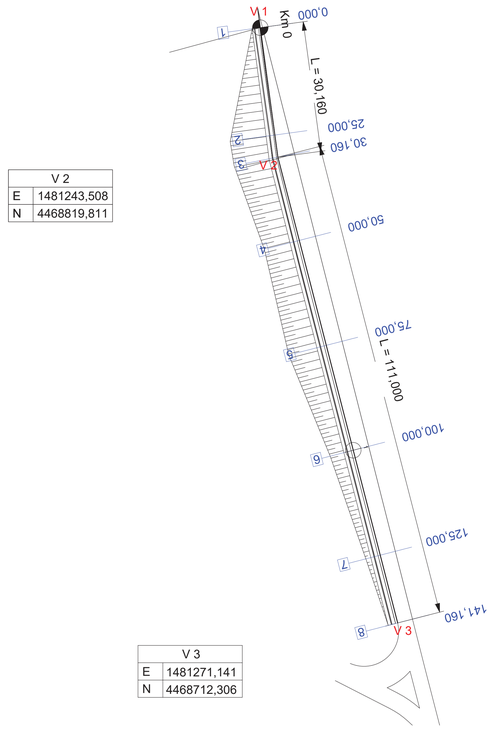

SCHEMA DATI DI TRACCIAMENTO

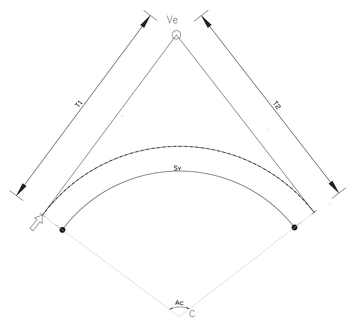

Nome Rettifilo	(Rac. 1)	
Cx E= Coord. est centro del raccordo	Cx E	1475066,637
Cy N= Coord. nord centro del raccordo	Cy N	4432457,344
V E= Coord. est vertice int. del raccordo	V E	1475074,678
V N= Coord. nord vertice int. del raccordo	V N	4432437,322
Ve E= Coord. est vertice ext. del raccordo	Ve E	1475074,678
Ve N= Coord. nord vertice ext. del raccordo	Ve N	4432437,322
R= Raggio del raccordo	R	15,000
Sv= Sviluppo	Sv	24,063
Ar= Angolo al centro	Arg	102,1245
T= Tangente	Tan	15,509
Bis= Bisettrice	Bis	6,576

	Ve E	1474923,367
	Ve N	4432413,018

Ve E, Ve N = VERTICE ESTERNO
V E, V N = VERTICE INTERNO
E = COORDINATE EST
N = COORDINATE NORD

SEZIONE TIPO S.S. 131 ESISTENTE CON NUOVE CORSIA DI ACCELERAZIONE/DECELERAZIONE

(IN SCAVO)
SCALA 1:100

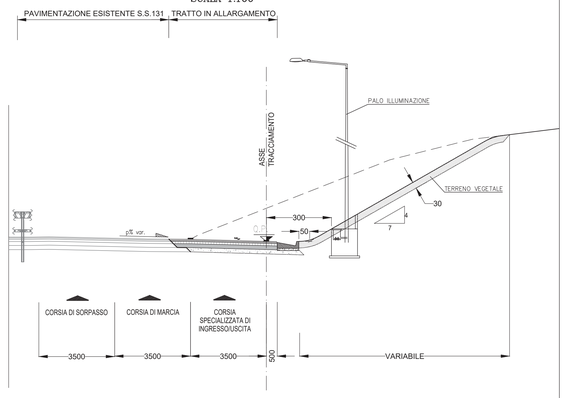

SCHEMA DI AMPLIAMENTO

NOTA:
PER LE RAMPE DI ACCELERAZIONE E DECELERAZIONE SARANNO PREVISTI GLI IMPIANTI DI ILLUMINAZIONE SECONDO LA NORMATIVA COGENTE

DETTAGLIO MARGINE RAMPA IN AFFIANCAMENTO IN RILEVATO

SCALA 1:20

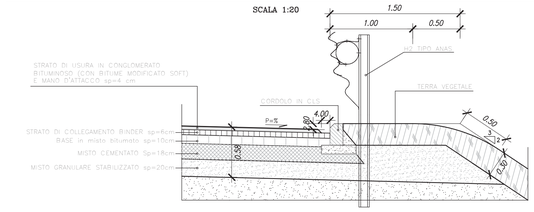

DETTAGLIO AMMORSAMENTO CON RILEVATO ESISTENTE

(IN RILEVATO – IN CURVA)
SCALA 1:20

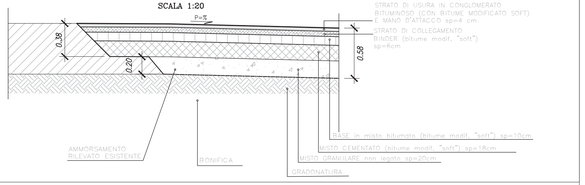

KEY–PLAN

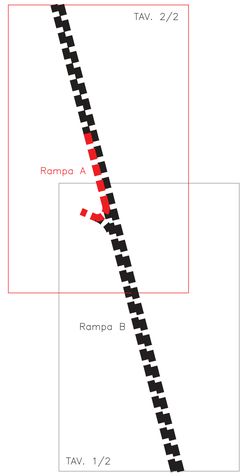

anas
GRUPPO FS ITALIANE
Direzione Progettazione e Realizzazione Lavori

S.S.131 DI "CARLO FELICE"
Adeguamento e messa in sicurezza della S.S.131
Risoluzione dei nodi critici 2°stralcio
dal km 108+300 al km 158+000

PROGETTO ESECUTIVO — CA284

R.T.I. di PROGETTAZIONE:
Mandataria: PRO ITER Progettazione Integrata Territorio s.r.l. — Via G.B. Sammartini n°5 20125 – Milano, Tel. 02 6787911, email:mail@proiter.it
Mandante: delta ingegneria — Via Artemide n°3 92100 Agrigento, Tel. 0922 421007, email: deltaingegneria@pec.it

PROGETTISTI:
Ing. Riccardo Formiloni – Pro Iter srl (Integratore prestazioni specialistiche) Ordine Ing. di Milano n. 18045
Ing. Nicolò D'Alessandro – Delta Ingegneria srl Ordine Ing. di Agrigento n. A995

IL GEOLOGO
Dott. Geol. Massimo Mezzanzanica – Pro Iter srl Albo Geol. Lombardia n. 476?

COORDINATORE PER LA SICUREZZA IN FASE DI PROGETTAZIONE
Ing. Diego Ceccherelli – Ordine Ing. di Milano n. 1581?

VISTO IL RESP. DEL PROCEDIMENTO
Dott. Ing. Salvatore Fresco

PROTOCOLLO | DATA

PROGETTO STRADALE

Accesso di emergenza Galleria FS al km 156+250

Planimetria di progetto, tracciamento e sezioni tipo Tav. 2/2

CODICE PROGETTO (PROGETTO / LIV. PROG. / N. PROG.)	NOME FILE	REVISIONE	SCALA
LOPLSQ E 1901	V13PS00TRAPP02B	B	1:500
	CODICE ELAB. V13PS00TRAPP02		

REV.	DESCRIZIONE	DATA	REDATTO	VERIFICATO	APPROVATO
D					
C					
B	Emissione	Marzo 2020	Ing.D. D'ALESSANDRO	Ing. M. CARLINO	Ing.N. D'ALESSANDRO
A	Emissione per controlli D.LGS. 35/2011	Novembre 2019	Ing.D. D'ALESSANDRO	Ing. M. CARLINO	Ing.N. D'ALESSANDRO