

S.S.131 DI "CARLO FELICE"
Adeguamento e messa in sicurezza della S.S.131
Risoluzione dei nodi critici 2° stralcio
dal km 108+300 al km 158+000

PROGETTO ESECUTIVO

CA284

R.T.I. di PROGETTAZIONE:

Mandataria



**PRO
ITER**
Progetto
Infrastrutture
Territorio s.r.l.

Via G.B. Sammartini n°5
20125 - Milano
Tel. 02 6787911
email: mail@proiter.it

Mandante



Via Artemide n°3
92100 Agrigento
Tel. 0922 421007
email: deltaingegneria@pec.it

PROGETTISTI:

Ing. Riccardo Formichi - Pro Iter srl (Integratore prestazioni specialistiche)
Ordine Ing. di Milano n. 18045

Ing. Nicola D'Alessandro - Delta Ingegneria srl
Ordine Ing. di Agrigento n. A995

IL GEOLOGO

Dott. Geol. Massimo Mezzanatica - Pro Iter srl
Albo Geol. Lombardia n. A762

COORDINATORE PER LA SICUREZZA IN FASE DI PROGETTAZIONE

Ing. Diego Ceccherelli
Ordine Ing. di Milano n. 15813

VISTO: IL RESP. DEL PROCEDIMENTO

Dott. Ing. Salvatore Frasca

PROTOCOLLO

DATA



PROGETTO STRADALE

Risoluzione accessi C. N. dal Km 131+500 al Km 133+500

Sezioni trasversali - Complanare Nord

CODICE PROGETTO

PROGETTO LIV. PROG. N. PROG.

LOPLSQ E 1901

NOME FILE

S05PS00TRASZ01_C

CODICE
ELAB.

S05PS00TRASZ01

REVISIONE

SCALA

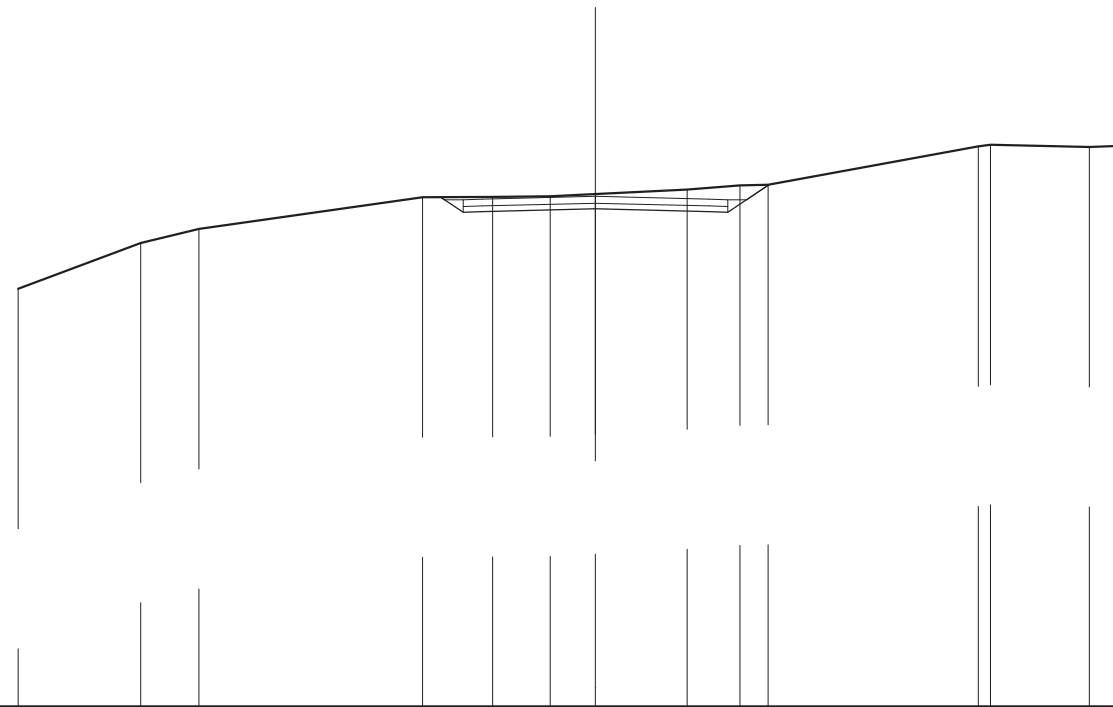
C

varie

REV.	DESCRIZIONE	DATA	REDATTO	VERIFICATO	APPROVATO
D					
C	REVISIONE PER ISTRUTTORIA, VERIFICA E CONTROLLI D.LGS. 35/11	Agosto 2020	Ing.D. D'ALESSANDRO	Ing. M. CARLINO	Ing.N. D'ALESSANDRO
B	Emissione	Marzo 2020	Ing.D. D'ALESSANDRO	Ing. M. CARLINO	Ing.N. D'ALESSANDRO
A	Emissione per controlli D.LGS. 35/2011	Novembre 2019	Ing.D. D'ALESSANDRO	Ing. M. CARLINO	Ing.N. D'ALESSANDRO

SCAVI E BONIFICHE	
STERRO	3,672 m ³
RILEVATI	
TERRENO VEGETALE	1,000 m
SOVRASTRUTTURA STRADALE	
STRATI LEGATI	7,000 m
STRATO DI FONDAZIONE	1,050 m ³

SEZIONE N. : 2
 QT. PROGETTO: 353,496
 DIST. PROG. : 10,641
 DIST. PREC. : 10,641
 DIST. SUCC. : 25,066



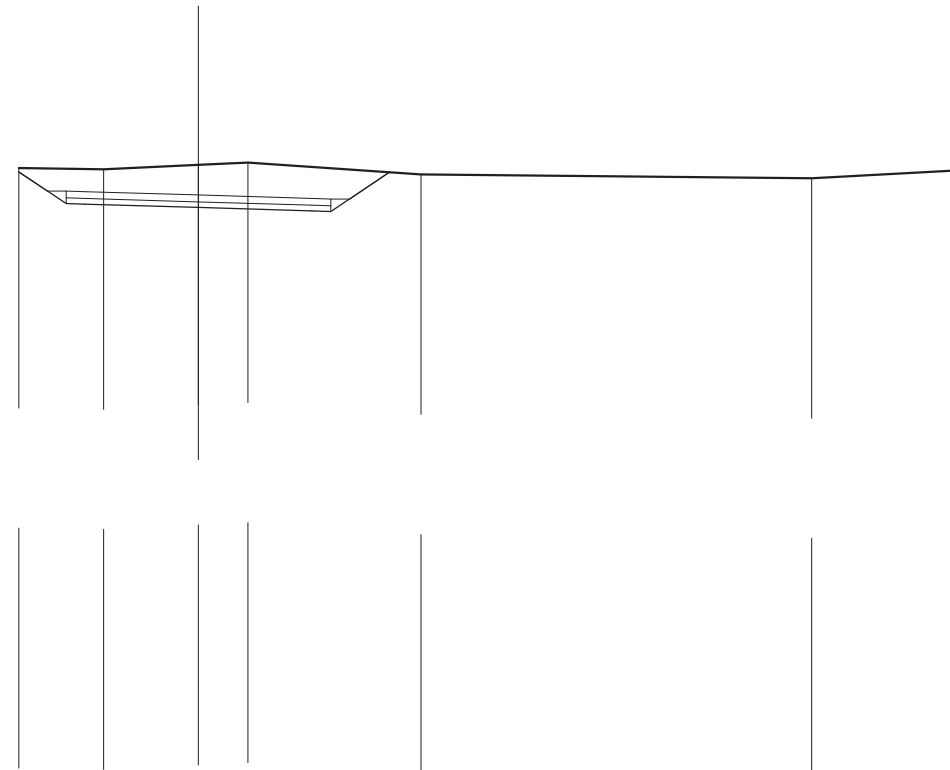
SCALA 1:200

QT. RIF. 340,000

QUOTE TERRENO	351,047	352,265	352,631		353,474	353,478	353,501	353,560	353,680	353,786	353,801		354,816	354,858	354,801	354,835
DIST. PARZIALI TERRENO		3,238	1,547	5,919	1,849	1,529	1,192	2,431	1,391	0,750	5,562		2,617	0,924		
QUOTE PROGETTO					353,475	353,078	353,091	353,166	353,091	353,078	353,804					
DIST. PARZIALI PROGETTO					0,595	0,500	3,000	3,000	0,500	1,088						
QUOTE PAVIMENTATO					353,228	353,408	353,421	353,496	353,421	353,228	353,408					
DIST. PARZIALI PAVIMENTATO					0,500	3,000	3,000	0,500								

SCAVI E BONIFICHE	
STERRO	9,172 m ³
RILEVATI	
TERRENO VEGETALE	1,000 m
SOVRASTRUTTURA STRADALE	
STRATI LEGATI	7,000 m
STRATO DI FONDAZIONE	1,050 m ³

SEZIONE N.: 3
 QT. PROGETTO: 355,384
 DIST. PROG.: 35,707
 DIST. PREC.: 25,066
 DIST. SUCC.: 1,617



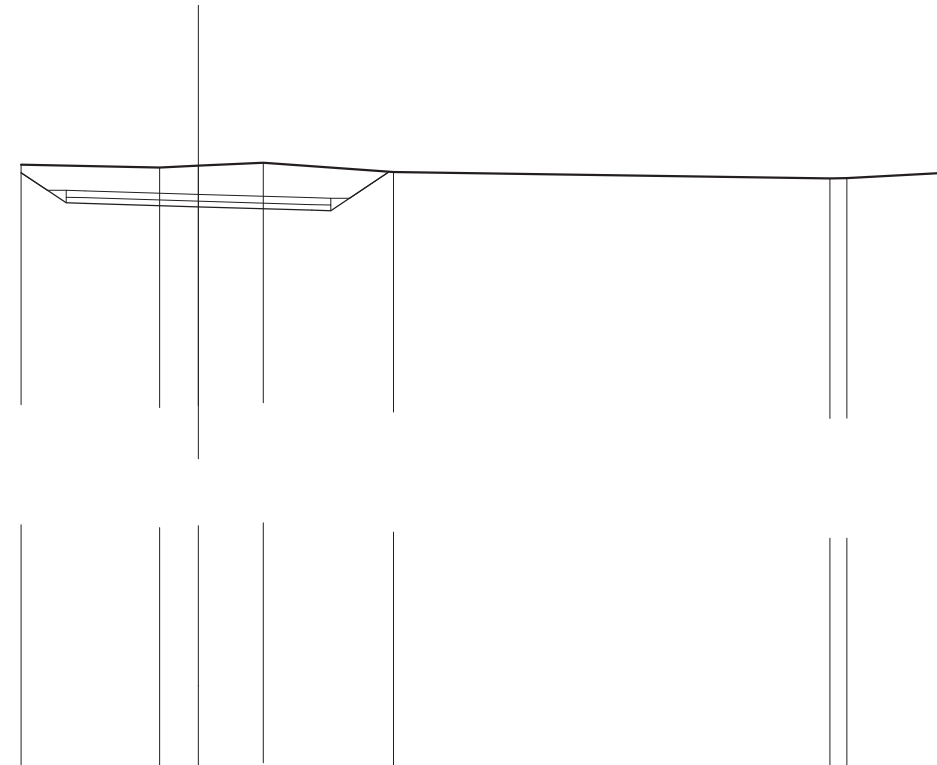
SCALA 1:200

QT. RIF. 340,000

QUOTE TERRENO		356,099		356,063		356,180	356,242		355,930		355,825		356,031		
DIST. PARZIALI TERRENO		2,245		2,509		1,314		4,573		10,340		3,773			
QUOTE PROGETTO		355,995		355,159		355,144		355,054		354,964		354,949		355,987	
DIST. PARZIALI PROGETTO		1,854		0,500		3,000		3,000		0,500		1,556			
QUOTE PAVIMENTATO			355,309		355,489		355,474		355,384		355,294		355,099		355,279
DIST. PARZIALI PAVIMENTATO		0,500		3,000		3,000		0,500							

SCAVI E BONIFICHE	
STERRO	9,214 m ³
RILEVATI	
TERRENO VEGETALE	1,000 m
SOVRASTRUTTURA STRADALE	
STRATI LEGATI	7,000 m
STRATO DI FONDAZIONE	1,050 m ³

SEZIONE N. : 4
 QT. PROGETTO: 355,507
 DIST. PRG. : 37,323
 DIST. PREC. : 1,617
 DIST. SUCC. : 1,617



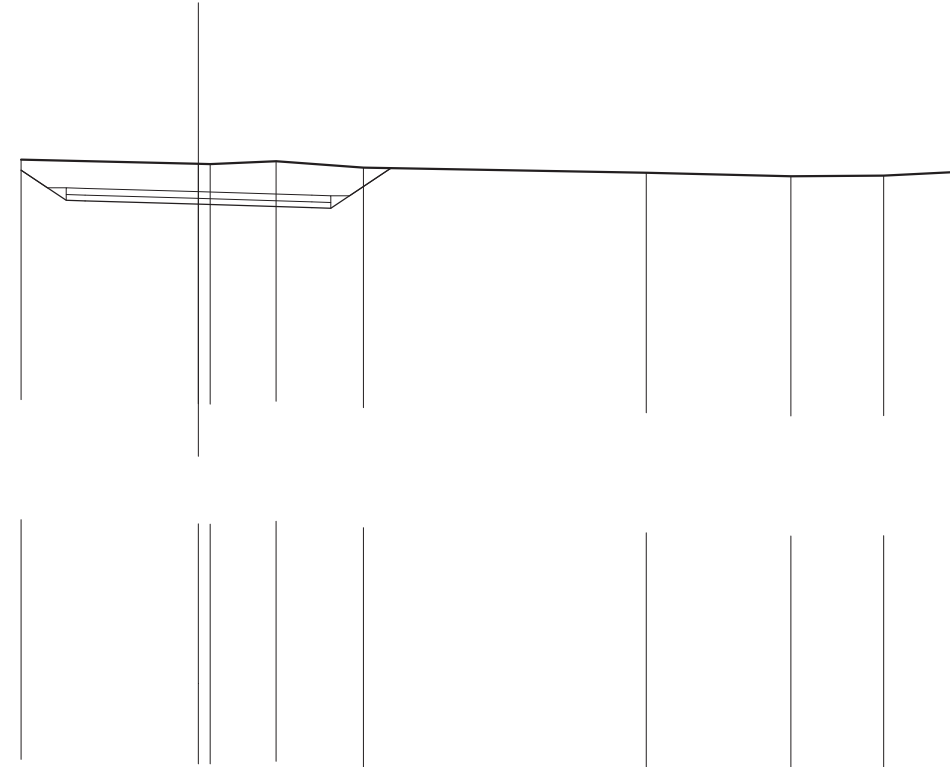
SCALA 1:200

QT. RIF. 340,000

QUOTE TERRENO			356,290					356,217	356,263	356,341				356,095		355,931	355,937	356,087
DIST. PARZIALI TERRENO				3,666		1,027		1,716	3,449		11,550				0,443		2,841	
QUOTE PROGETTO			356,077	355,282	355,267			355,177						355,087	355,072			
DIST. PARZIALI PROGETTO			1,193	0,500	3,000			3,000						0,500	1,547			
QUOTE PAVIMENTATO				355,432	355,612	355,597			355,507					355,417	355,222	355,402		
DIST. PARZIALI PAVIMENTATO				0,500	3,000			3,000						0,500				

SCAVI E BONIFICHE	
STERRO	9,381 m ³
RILEVATI	
TERRENO VEGETALE	1,000 m
SOVRASTRUTTURA STRADALE	
STRATI LEGATI	7,000 m
STRATO DI FONDAZIONE	1,050 m ³

SEZIONE N. : 5
 QT. PROGETTO: 355,630
 DIST. PROG. : 38,940
 DIST. PREC. : 1,617
 DIST. SUCC. : 25,066



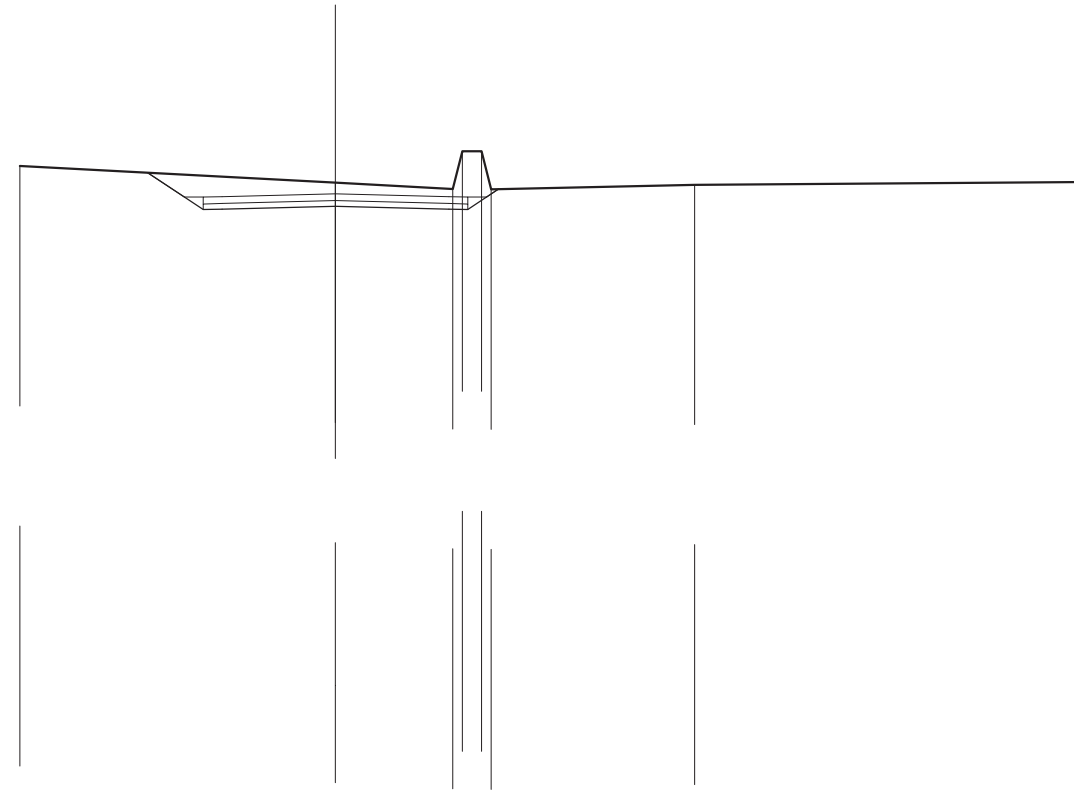
SCALA 1:200

QT. RIF. 340,000

QUOTE TERRENO		356,481		356,369	356,437	356,267		356,131		356,042	356,051	356,145
DIST. PARZIALI TERRENO			4,696	1,747	2,308	7,486		3,828	2,458	1,864		
QUOTE PROGETTO		356,203	355,405	355,390	355,300	355,210	355,195	356,254				
DIST. PARZIALI PROGETTO		1,196	0,500	3,000	3,000	0,500	1,987					
QUOTE PAVIMENTATO		355,555	355,720	355,630	355,540	355,345	355,325					
DIST. PARZIALI PAVIMENTATO		0,500	3,000	3,000	0,500							

SCAVI E BONIFICHE	
STERRO	6,312 m ³
RILEVATI	
TERRENO VEGETALE	1,000 m
SOVRASTRUTTURA STRADALE	
STRATI LEGATI	7,000 m
STRATO DI FONDAZIONE	1,050 m ³

SEZIONE N. : 6
 QT. PROGETTO: 357,240
 DIST. PRG. : 64,006
 DIST. PREC. : 25,066
 DIST. SUCC. : 15,994



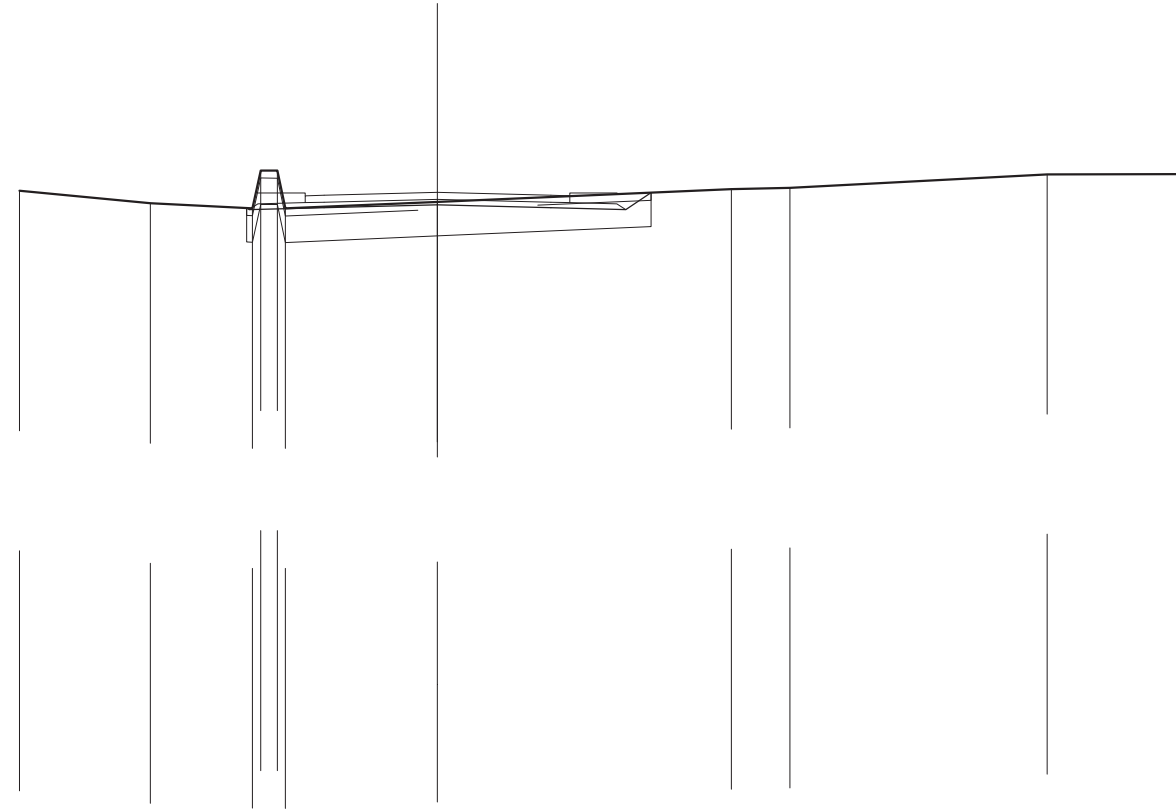
SCALA 1:200

QT. RIF. 340,000

QUOTE TERRENO			357,974			357,534		357,371 358,368 359,363 357,360		357,482		357,552
DIST. PARZIALI TERRENO				8,354		3,107			5,384		10,496	
QUOTE PROGETTO				357,795		356,910		356,835 356,823 357,364				
DIST. PARZIALI PROGETTO				1,458 0,500	3,000	3,000		0,500 0,812				
QUOTE PAVIMENTATO						357,240		357,165 356,973 357,153				
DIST. PARZIALI PAVIMENTATO						3,000		3,000				

SCAVI E BONIFICHE	
STERRO	2,231 m ³
BONIFICA	6,655 m ³
RILEVATI	
RILEVATO	7,463 m ³
TERRENO VEGETALE	2,744 m ³
SOVRASTRUTTURA STRADALE	
STRATI LEGATI	7,000 m ³
STRATO DI FONDAZIONE	1,460 m ³

SEZIONE N. : 7
 QT. PROGETTO: 357,991
 DIST. PRG. : 80,000
 DIST. PREC. : 15,994
 DIST. SUCC. : 20,000



SCALA 1:200

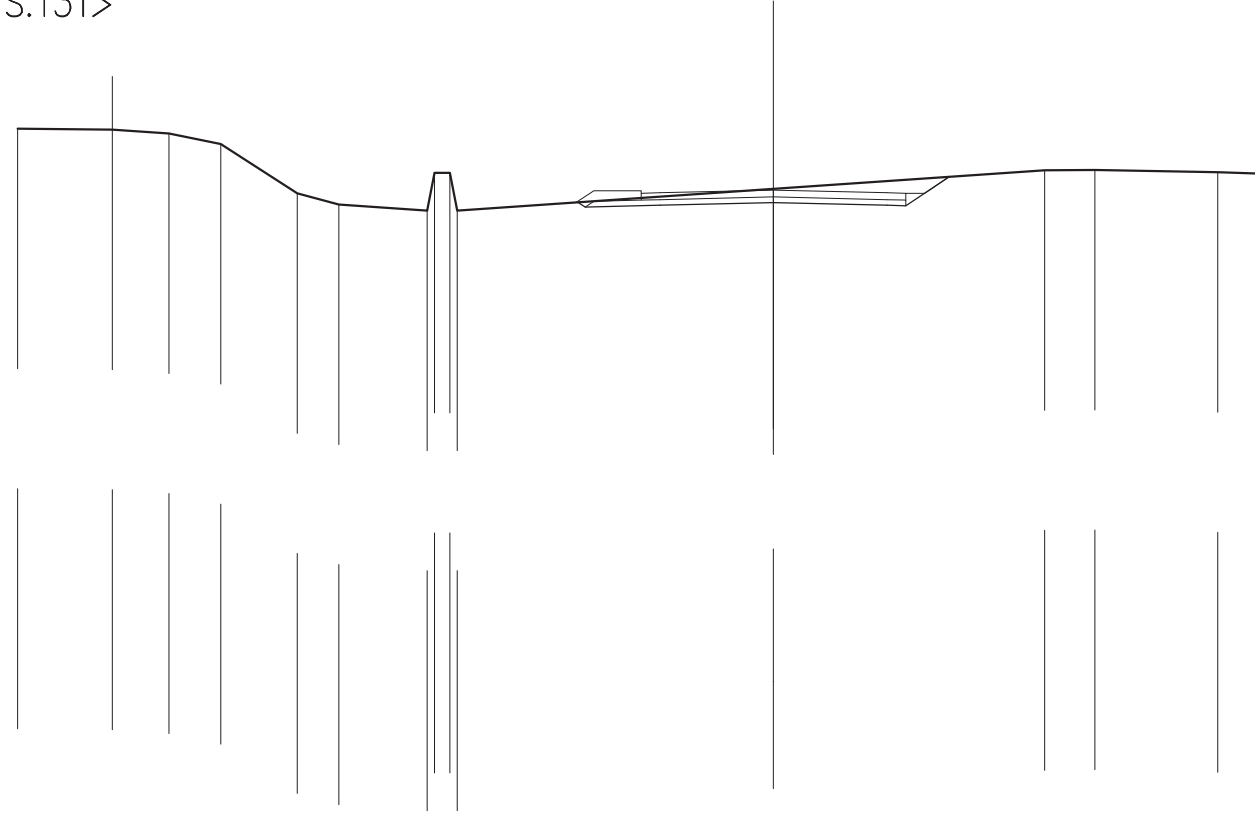
QT. RIF. 340,000

QUOTE TERRENO		358,037	357,707	357,574	357,572	358,569	357,567	357,739	358,079	358,109	358,472	358,478
DIST. PARZIALI TERRENO		3,464	2,708	0,436	4,021	7,781	1,551	6,804	3,864			
QUOTE PROGETTO				357,581	357,537	357,586	357,661	357,586	357,537	357,986		
DIST. PARZIALI PROGETTO				1,984	3,000	3,000	1,984	0,674				
QUOTE PAVIMENTATO				357,724	357,904	357,916	357,991	357,916	357,724	357,904		
DIST. PARZIALI PAVIMENTATO				0,500	3,000	3,000	0,500					

SCAVI E BONIFICHE	
STERRO	3,507 m ³
RILEVATI	
TERRENO VEGETALE	2,381 m
SOVRASTRUTTURA STRADALE	
STRATI LEGATI	7,000 m
STRATO DI FONDAZIONE	1,255 m ³

SEZIONE N. : 8
 QT. PROGETTO: 358,930
 DIST. PROG. : 100,000
 DIST. PREC. : 20,000
 DIST. SUCC. : 20,000

S.S.131>



SCALA 1:200

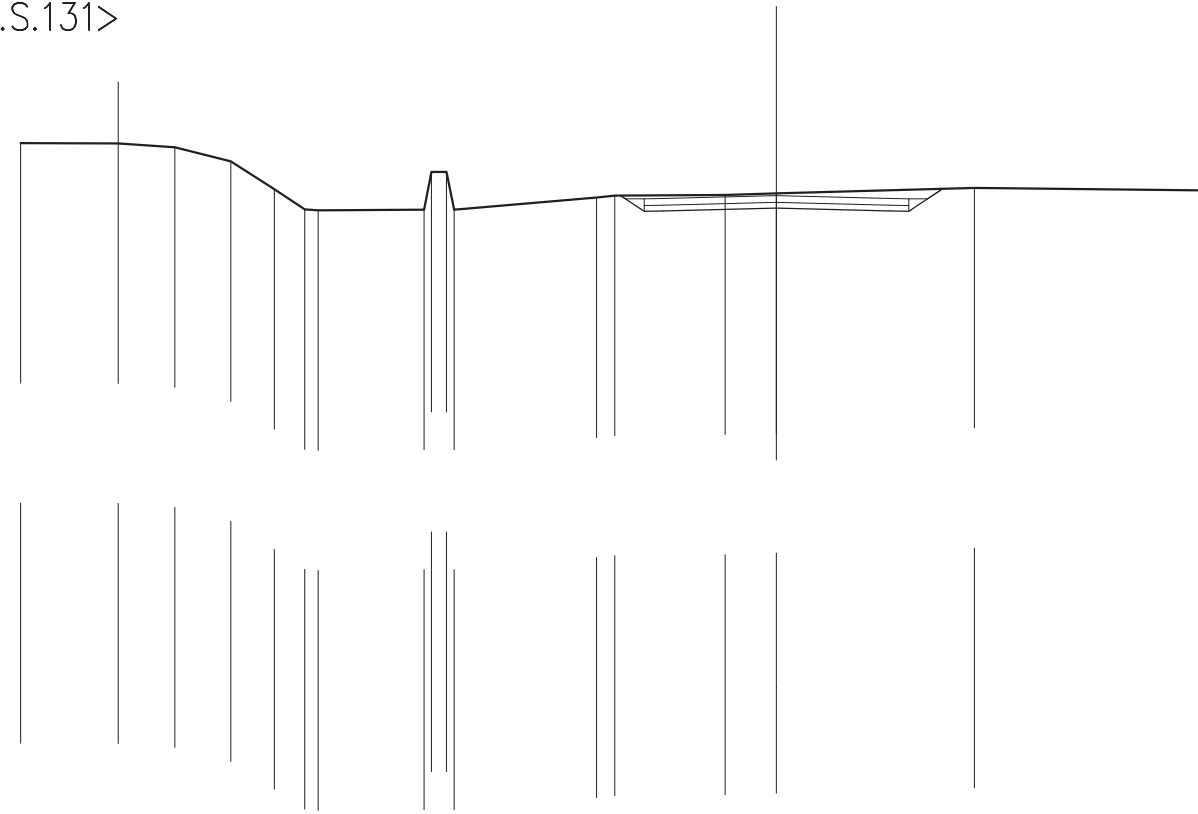
QT. RIF. 340,000

QUOTE TERRENO		360,553	360,524	360,424	360,146	358,837	358,546	358,383	358,383	358,383	358,383	358,962	359,453	359,462	359,399	359,359
DIST. PARZIALI TERRENO		2,506	1,500	1,369	2,019	1,100	2,339	0,400	8,366	7,179	1,329	3,250	1,282			
QUOTE PROGETTO									358,604	358,475	358,525	358,600	358,525	358,512	359,280	
DIST. PARZIALI PROGETTO									1,984	3,000	3,000	0,500	1,151			
QUOTE PAVIMENTATO									358,662	358,842	358,855	358,930	358,855	358,662	358,842	
DIST. PARZIALI PAVIMENTATO									0,500	3,000	3,000	0,500				

SCAVI E BONIFICHE	
STERRO	3,456 m ³
RILEVATI	
TERRENO VEGETALE	1,000 m
SOVRASTRUTTURA STRADALE	
STRATI LEGATI	7,000 m
STRATO DI FONDAZIONE	1,050 m ³

SEZIONE N. : 9
 QT. PROGETTO: 359,869
 DIST. PROG. : 120,000
 DIST. PREC. : 20,000
 DIST. SUCC. : 20,000

S.S.131>



SCALA 1:200

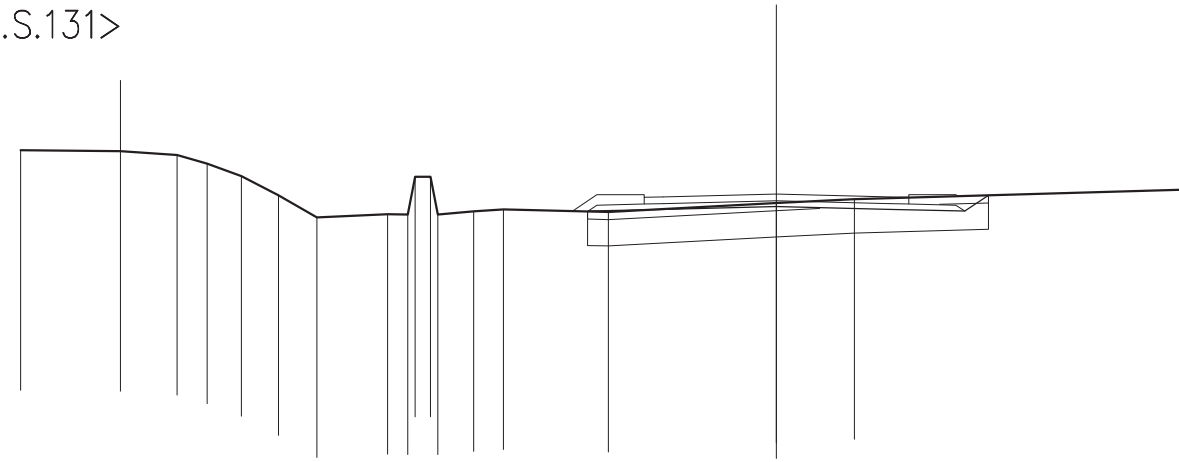
QT. RIF. 340,000

QUOTE TERRENO	361,256	361,243	361,143	360,770	360,035	359,504	359,475	359,495	360,495	359,494	359,812	359,867	359,886	359,929	360,069	359,998
DIST. PARZIALI TERRENO	2,577	1,500	1,483	1,154	0,799	2,800	0,400	3,769	0,483	2,922	1,355	5,237	6,326			
QUOTE PROGETTO									359,868	359,451	359,464	359,539	359,464	359,451	360,047	
DIST. PARZIALI PROGETTO									0,625	0,500	3,000	3,000	0,500	0,893		
QUOTE PAVIMENTATO									359,601	359,781	359,794	359,869	359,794	359,601	359,781	
DIST. PARZIALI PAVIMENTATO									0,500	3,000	3,000	0,500				

SCAVI E BONIFICHE	
STERRO	1,562 m ³
SCOTICO	1,842 m ³
BONIFICA	7,020 m ³
RILEVATI	
RILEVATO	8,025 m ³
TERRENO VEGETALE	3,502 m ³
SOVRASTRUTTURA STRADALE	
STRATI LEGATI	7,000 m ³
STRATO DI FONDAZIONE	1,460 m ³

SEZIONE N. : 10
 QT. PROGETTO: 360,807
 DIST. PRG. : 140,000
 DIST. PREC. : 20,000
 DIST. SUCC. : 20,000

S.S.131>



SCALA 1:200

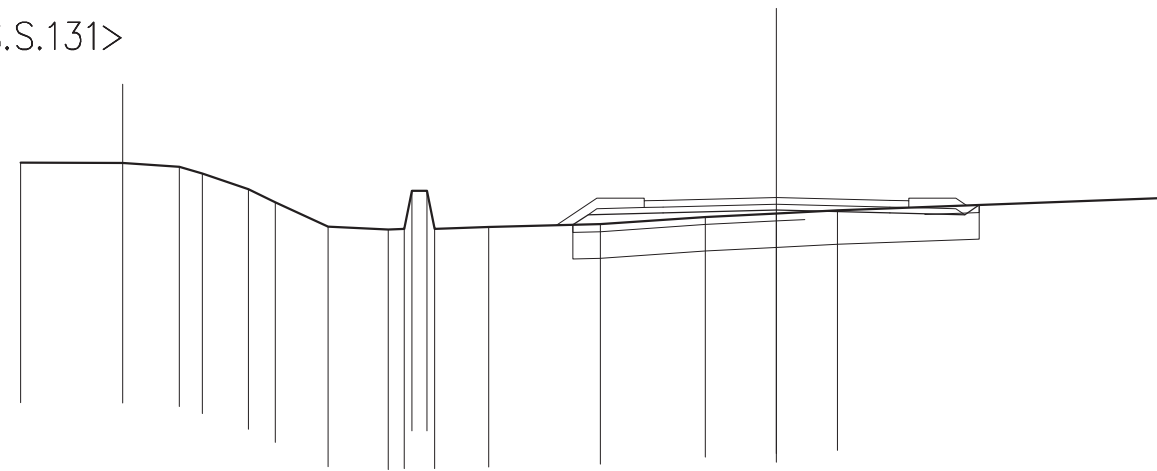
QT. RIF. 350,000

QUOTE TERRENO	361,963	361,938	361,838	361,606	361,282	360,767	360,184	360,269	360,263	361,263	361,262	360,262	360,347	360,395	360,329	360,567	360,672	360,920
DIST. PARZIALI TERRENO	2,641	1,500	0,789	0,912	0,978	1,014	1,871	0,536	0,400	0,945	0,787	2,777	4,450	2,068	8,806			
QUOTE PROGETTO												360,342	360,353	360,402	360,477	360,402	360,353	360,772
DIST. PARZIALI PROGETTO												1,984	3,000	3,000	1,984	0,629		
QUOTE PAVIMENTATO												360,540	360,720	360,732	360,807	360,732	360,540	360,720
DIST. PARZIALI PAVIMENTATO												0,500	3,000	3,000	0,500			

SCAVI E BONIFICHE	
STERRO	0,510 m ³
SCOTICO	6,609 m
BONIFICA	7,514 m ³
RILEVATI	
RILEVATO	10,134 m ³
TERRENO VEGETALE	4,280 m
SOVRASTRUTTURA STRADALE	
STRATI LEGATI	7,000 m
STRATO DI FONDAZIONE	1,460 m ³

SEZIONE N. : 11
 QT. PROGETTO: 361,746
 DIST. PROG. : 160,000
 DIST. PREC. : 20,000
 DIST. SUCC. : 20,000

S.S.131>



SCALA 1:200

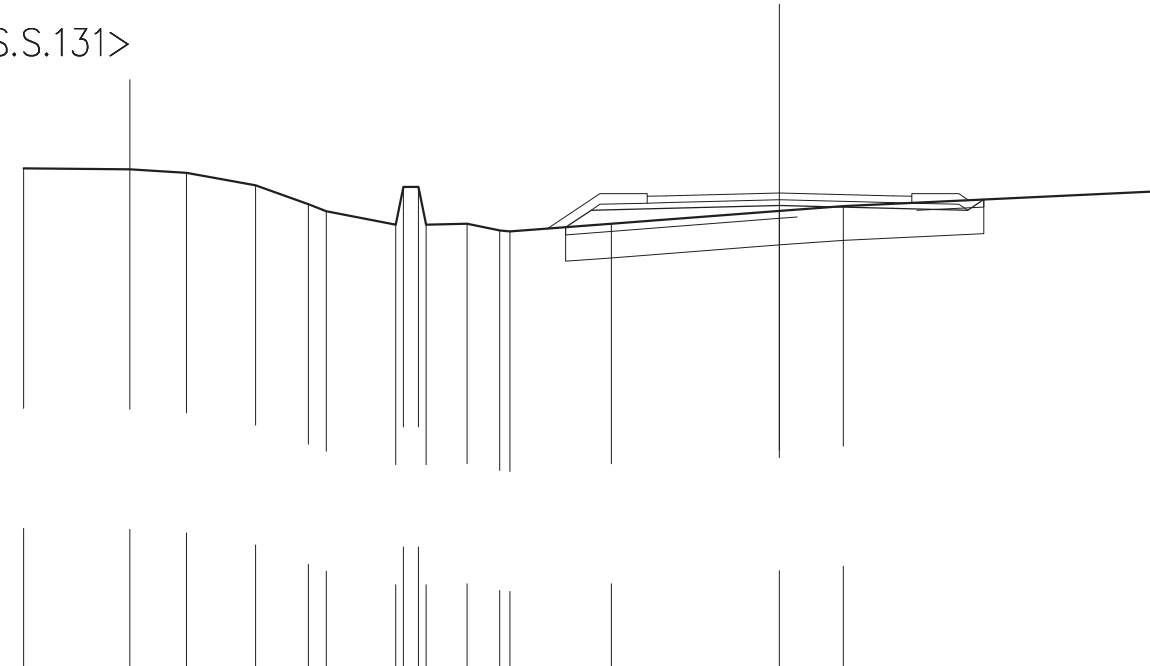
QT. RIF. 350,000

QUOTE TERRENO	362,670	362,662	362,562	362,377	361,966	361,620	360,975	360,900	360,919	361,919	360,919	360,968	361,040	361,230	361,324	361,405	361,747
DIST. PARZIALI TERRENO	2,699	1,500	0,606	1,219	0,709	1,401	1,596	0,423	0,400	1,430	2,961	2,775	1,882	1,619	8,970		
QUOTE PROGETTO											361,022	361,291	361,341	361,416	361,341	361,291	
DIST. PARZIALI PROGETTO											0,404	1,984	3,000	3,000	1,984		
QUOTE PAVIMENTATO											361,479	361,659	361,671	361,746	361,671	361,479	
DIST. PARZIALI PAVIMENTATO											0,500	3,000	3,000	0,500			

SCAVI E BONIFICHE	
STERRO	0,524 m ³
SCOTICO	7,125 m
BONIFICA	7,719 m ³
RILEVATI	
RILEVATO	11,033 m ³
TERRENO VEGETALE	4,621 m
SOVRASTRUTTURA STRADALE	
STRATI LEGATI	7,000 m
STRATO DI FONDAZIONE	1,460 m ³

SEZIONE N. : 12
 QT. PROGETTO: 362,685
 DIST. PRG. : 180,000
 DIST. PREC. : 20,000
 DIST. SUCC. : 20,000

S.S.131>



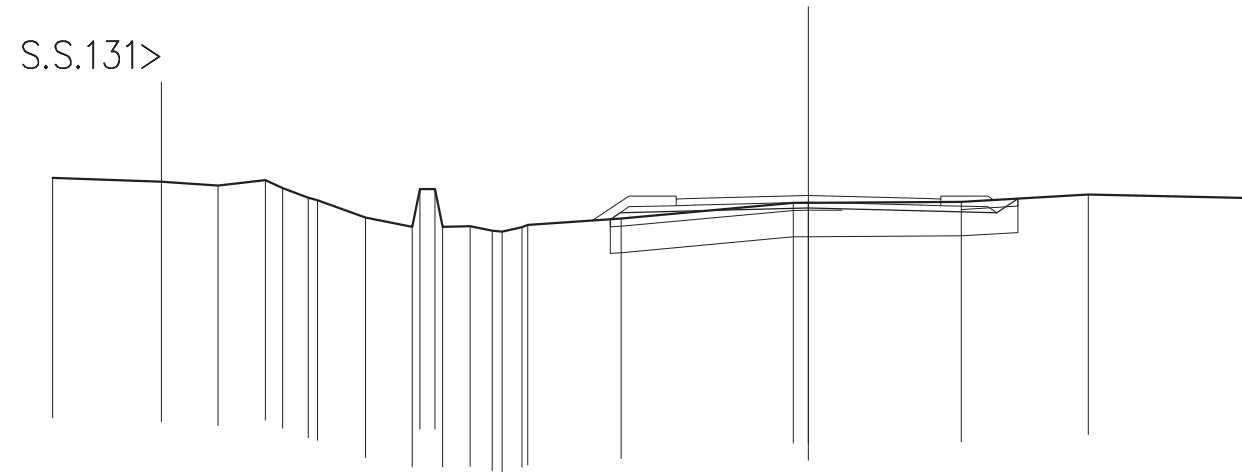
SCALA 1:200

QT. RIF. 350,000

QUOTE TERRENO	363,333	363,315	363,215	362,893	362,390	362,204	361,844	361,844	361,844	361,844	361,869	361,627	361,668	361,868	362,214	362,334	362,747
DIST. PARZIALI TERRENO	2,805	1,500	1,832	1,395	0,475	1,840	0,400	1,084	0,866	2,687	4,445	1,688	8,635				
QUOTE PROGETTO										361,777	362,230	362,280	362,355	362,280	362,230	362,512	
DIST. PARZIALI PROGETTO										0,679	1,984	3,000	3,000	1,984	0,422		
QUOTE PAVIMENTATO											362,417	362,597	362,610	362,610	362,417	362,597	
DIST. PARZIALI PAVIMENTATO											0,500	3,000	3,000	0,500			

SCAVI E BONIFICHE	
STERRO	1,412 m ³
SCOTICO	2,641 m
BONIFICA	7,375 m ³
RILEVATI	
RILEVATO	8,507 m ³
TERRENO VEGETALE	3,983 m
SOVRASTRUTTURA STRADALE	
STRATI LEGATI	7,000 m
STRATO DI FONDAZIONE	1,460 m ³

SEZIONE N. : 13
 QT. PROGETTO: 363,624
 DIST. PRG. : 200,000
 DIST. PREC. : 20,000
 DIST. SUCC. : 20,000



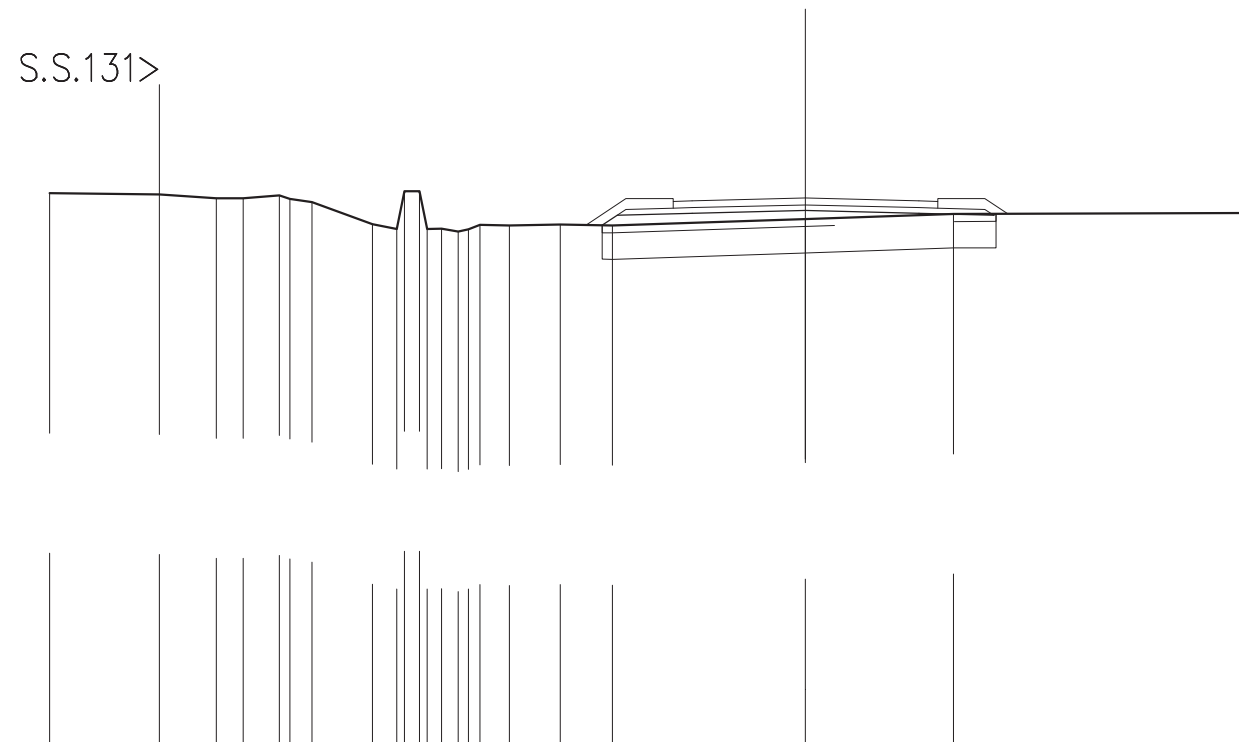
SCALA 1:200

QT. RIF. 350,000

QUOTE TERRENO	364,087	363,989	363,889	364,032	363,816	363,566	363,500	363,037	362,794	363,794	363,793	363,810	363,694	363,666	363,788	362,846	363,013	363,431	363,433	363,456	363,649	363,554	
DIST. PARZIALI TERRENO	2,875	1,500	1,251	0,457	0,681	1,266	1,243	0,400	0,732	0,585	0,520	2,471	4,555	0,399	4,043	3,360	4,265						
QUOTE PROGETTO														362,994	363,169	363,219	363,294	363,219	363,169	363,542			
DIST. PARZIALI PROGETTO														1,984	3,000	3,000	1,984	0,559					
QUOTE PAVIMENTATO														363,356	363,536	363,549	363,624	363,549	363,356	363,536			
DIST. PARZIALI PAVIMENTATO														0,500	3,000	3,000	0,500						

SCAVI E BONIFICHE	
STERRO	0,025 m ³
SCOTICO	9,172 m
BONIFICA	7,293 m ³
RILEVATI	
RILEVATO	11,042 m ³
TERRENO VEGETALE	4,609 m
SOVRASTRUTTURA STRADALE	
STRATI LEGATI	7,000 m
STRATO DI FONDAZIONE	1,460 m ³

SEZIONE N. : 14
 QT. PROGETTO: 364,562
 DIST. PROG. : 220,000
 DIST. PREC. : 20,000
 DIST. SUCC. : 20,000



SCALA 1:200

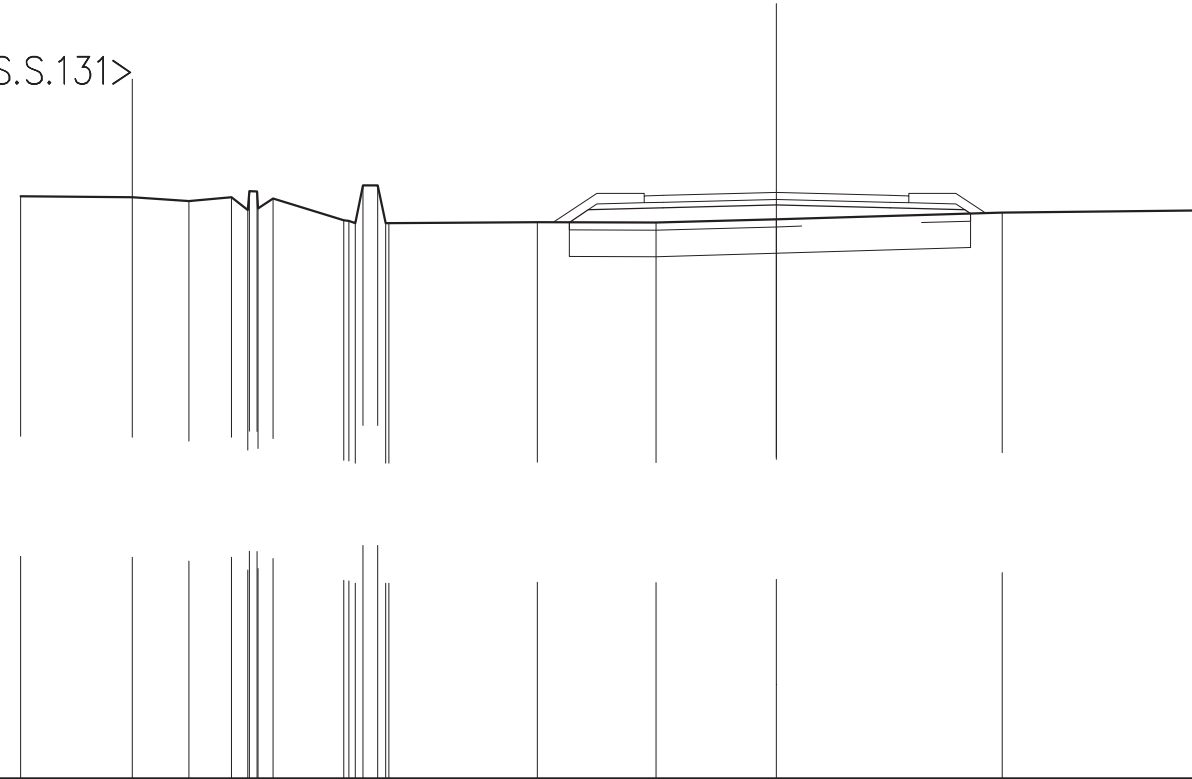
QT. RIF. 350,000

QUOTE TERRENO	364,693	364,657	364,557	364,555	364,634	364,537	364,455	363,869	363,743	364,743	363,743	363,743	363,743	363,743	363,743	363,743	363,860	363,840	364,008	364,142	364,168	
DIST. PARZIALI TERRENO	2,905	1,500	0,717	0,952	0,586	1,599	0,647	0,400	0,440	0,780	1,349	1,379	5,107	3,918	7,855							
QUOTE PROGETTO													363,844	364,157	364,232	364,157	364,108	364,145				
DIST. PARZIALI PROGETTO													0,395	1,984	3,000	3,000	1,984					
QUOTE PAVIMENTATO													364,295	364,487	364,562	364,487	364,295	364,475				
DIST. PARZIALI PAVIMENTATO													0,500	3,000	3,000	0,500						

SCAVI E BONIFICHE	
SCOTICO	10,621 m
BONIFICA	7,434 m
RILEVATI	
RILEVATO	12,721 m
TERRENO VEGETALE	4,977 m
SOVRASTRUTTURA STRADALE	
STRATI LEGATI	7,000 m
STRATO DI FONDAZIONE	1,460 m

SEZIONE N. : 15
 QT. PROGETTO: 365,501
 DIST. PROG. : 240,000
 DIST. PREC. : 20,000
 DIST. SUCC. : 20,000

S.S.131 >



SCALA 1:200

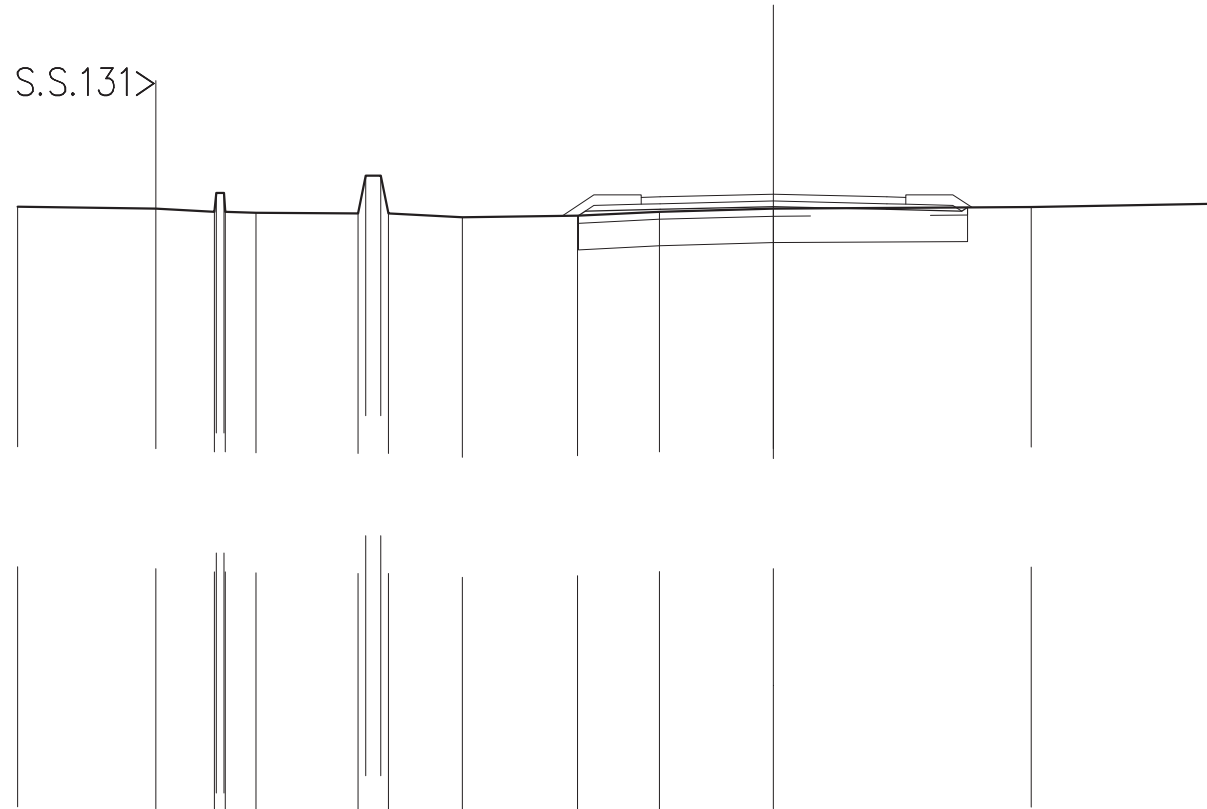
QT. RIF. 350,000

QUOTE TERRENO	365,401	365,376	365,276	365,376	365,037	365,528	365,084	365,344	364,767	364,698	365,693	365,692	364,692	364,716	364,706	364,793	364,969	365,030
DIST. PARZIALI TERRENO	2,955	1,500	1,126	0,425	0,398	1,866	0,392	3,927	3,148	3,183	5,979	5,444						
QUOTE PROGETTO									364,713	365,046	365,096	365,171	365,096	365,046				
DIST. PARZIALI PROGETTO									0,500	1,984	3,000	3,000	1,984					
QUOTE PAVIMENTATO											365,234	365,414	365,426	365,501	365,426	365,234	365,414	
DIST. PARZIALI PAVIMENTATO											0,500	3,000	3,000	0,500				

SCAVI E BONIFICHE	
STERRO	0,170 m ³
SCOTICO	6,901 m
BONIFICA	7,208 m ³
RILEVATI	
RILEVATO	9,494 m ³
TERRENO VEGETALE	4,259 m
SOVRASTRUTTURA STRADALE	
STRATI LEGATI	7,000 m
STRATO DI FONDAZIONE	1,460 m ³

SEZIONE N. : 16
 QT. PROGETTO: 366,440
 DIST. PROG. : 260,000
 DIST. PREC. : 20,000
 DIST. SUCC. : 20,000

S.S.131 >



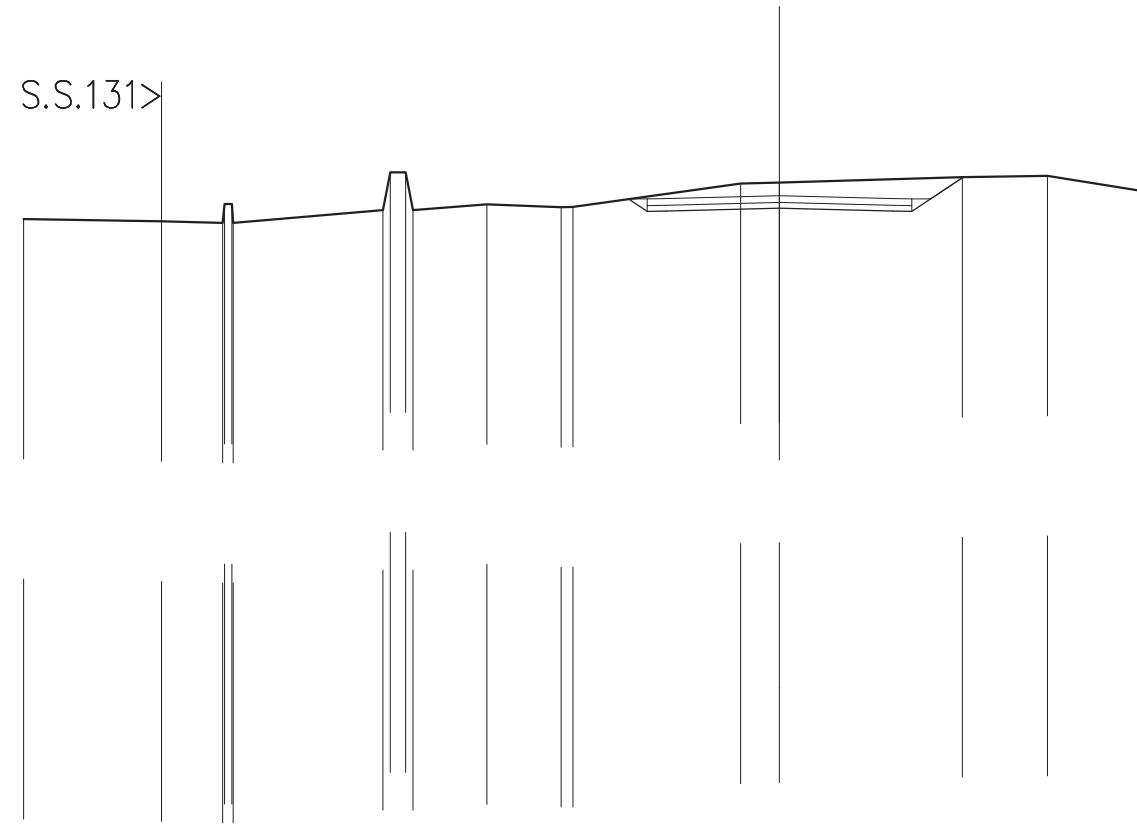
SCALA 1:200

QT. RIF. 350,000

QUOTE TERRENO	366,105	366,053	365,971 366,471 366,471 365,971 365,943	365,927 366,427 366,428 365,928	365,824	365,865	365,974	366,056	366,096	366,186	
DIST. PARZIALI TERRENO	3,656	1,552	0,819	2,701	0,400	1,959	3,043	2,173	3,015	6,822	4,744
QUOTE PROGETTO							365,865 365,985	366,035	366,110	366,035	365,985 366,086
DIST. PARZIALI PROGETTO							1,984	3,000	3,000	1,984	
QUOTE PAVIMENTATO							366,172 366,352 366,365	366,440	366,365 366,172 366,352		
DIST. PARZIALI PAVIMENTATO							0,500	3,000	3,000	0,500	

SCAVI E BONIFICHE	
STERRO	5,398 m ³
RILEVATI	
TERRENO VEGETALE	1,000 m
SOVRASTRUTTURA STRADALE	
STRATI LEGATI	7,000 m
STRATO DI FONDAZIONE	1,050 m ³

SEZIONE N. : 17
 QT. PROGETTO: 367,379
 DIST. PRG. : 280,000
 DIST. PREC. : 20,000
 DIST. SUCC. : 20,000



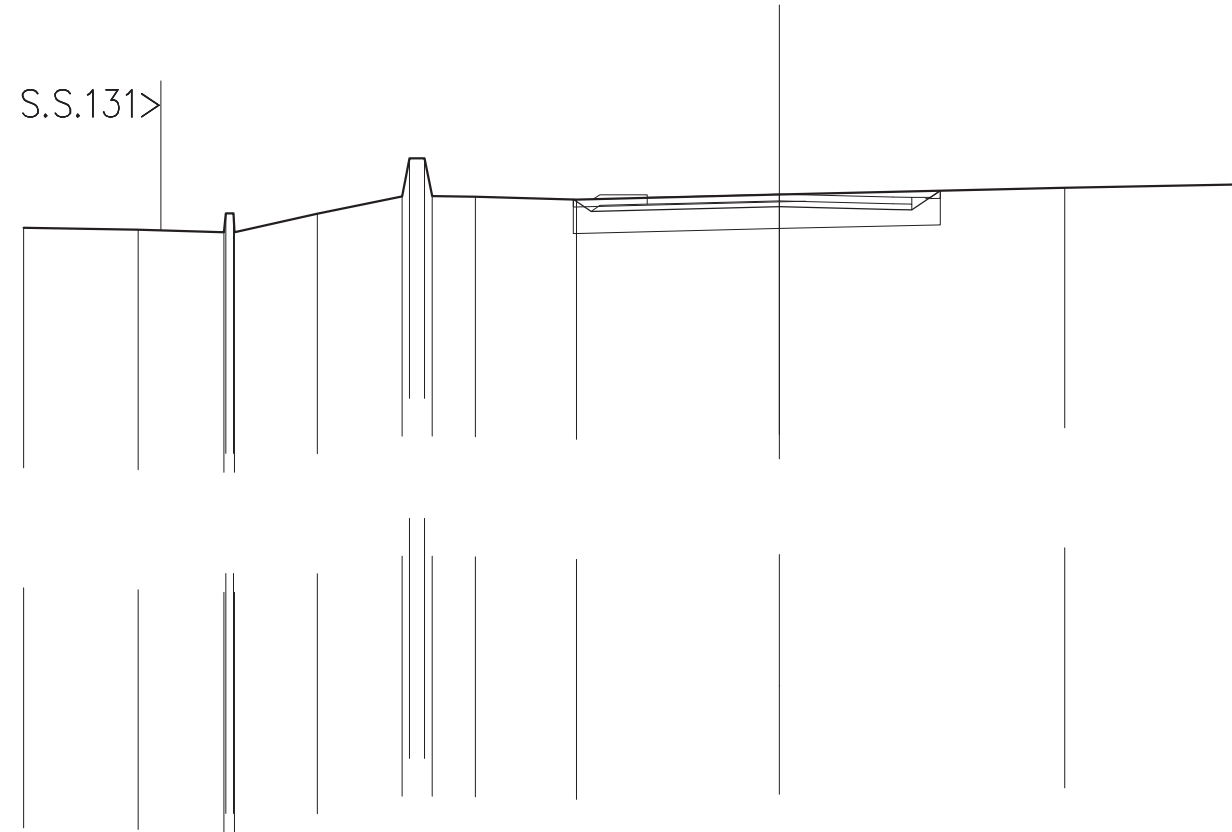
SCALA 1:200

QT. RIF. 350,000

QUOTE TERRENO	366,759	366,699	366,654 366,154 367,154 366,654	366,993 367,993 367,994 366,994	367,146	367,074 367,079	367,695	367,725	367,870	367,898	367,456
DIST. PARZIALI TERRENO	3,644	1,619	3,960	0,400	1,955	1,961	4,436	1,027	4,840	2,255	2,799
QUOTE PROGETTO							367,284 366,961 366,974	367,049	366,974 366,961	367,870	
DIST. PARZIALI PROGETTO							0,484 0,500	3,000	3,000	0,500 1,363	
QUOTE PAVIMENTATO							367,111 367,291 367,304	367,379	367,304 367,111 367,291		
DIST. PARZIALI PAVIMENTATO							0,500	3,000	3,000	0,500	

SCAVI E BONIFICHE	
STERRO	3,294 m ³
BONIFICA	5,391 m ³
RILEVATI	
RILEVATO	5,452 m ³
TERRENO VEGETALE	2,022 m ³
SOVRASTRUTTURA STRADALE	
STRATI LEGATI	7,000 m ³
STRATO DI FONDAZIONE	1,255 m ³

SEZIONE N. : 18
 QT. PROGETTO: 368,317
 DIST. PRG. : 300,000
 DIST. PREC. : 20,000
 DIST. SUCC. : 20,000



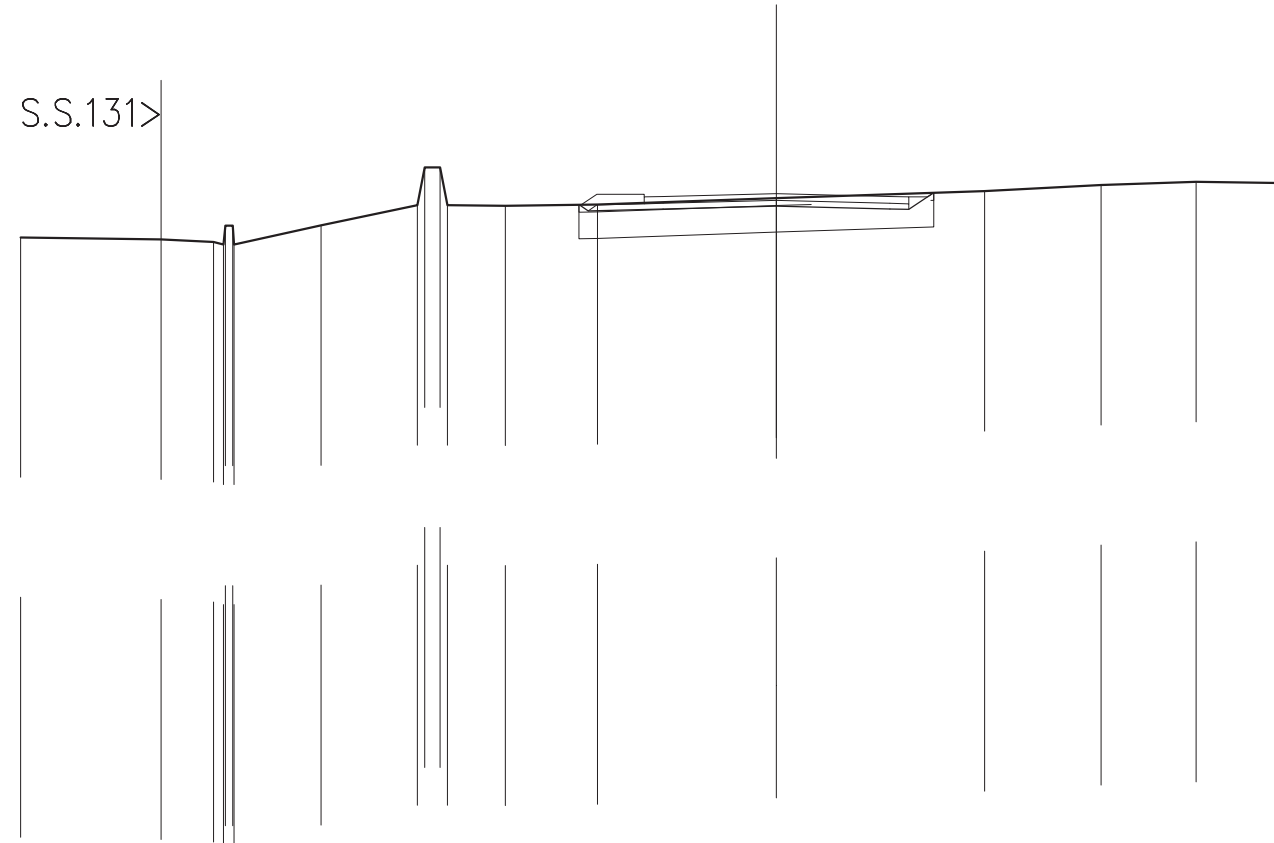
SCALA 1:200

QT. RIF. 350,000

QUOTE TERRENO	367,429	367,379	367,309	367,803	367,803	367,305	367,799	368,260	369,261	369,261	368,248	368,176	368,310	368,482	368,576
DIST. PARZIALI TERRENO	3,025	2,275	2,186	2,244	0,400	1,147	2,676	5,367	7,554	4,889					
QUOTE PROGETTO								368,179	367,863	367,912	367,987	367,912	367,900	368,407	
DIST. PARZIALI PROGETTO								0,474	1,984	3,000	3,000	0,500	0,761		
QUOTE PAVIMENTATO									368,050	368,230	368,242	368,317	368,242	368,050	368,230
DIST. PARZIALI PAVIMENTATO									0,500	3,000	3,000	0,500			

SCAVI E BONIFICHE	
STERRO	2,208 m ³
BONIFICA	6,114 m ³
RILEVATI	
RILEVATO	6,243 m ³
TERRENO VEGETALE	2,311 m ³
SOVRASTRUTTURA STRADALE	
STRATI LEGATI	7,000 m ³
STRATO DI FONDAZIONE	1,255 m ³

SEZIONE N. : 19
 QT. PROGETTO: 369,256
 DIST. PRG. : 320,000
 DIST. PREC. : 20,000
 DIST. SUCC. : 20,000



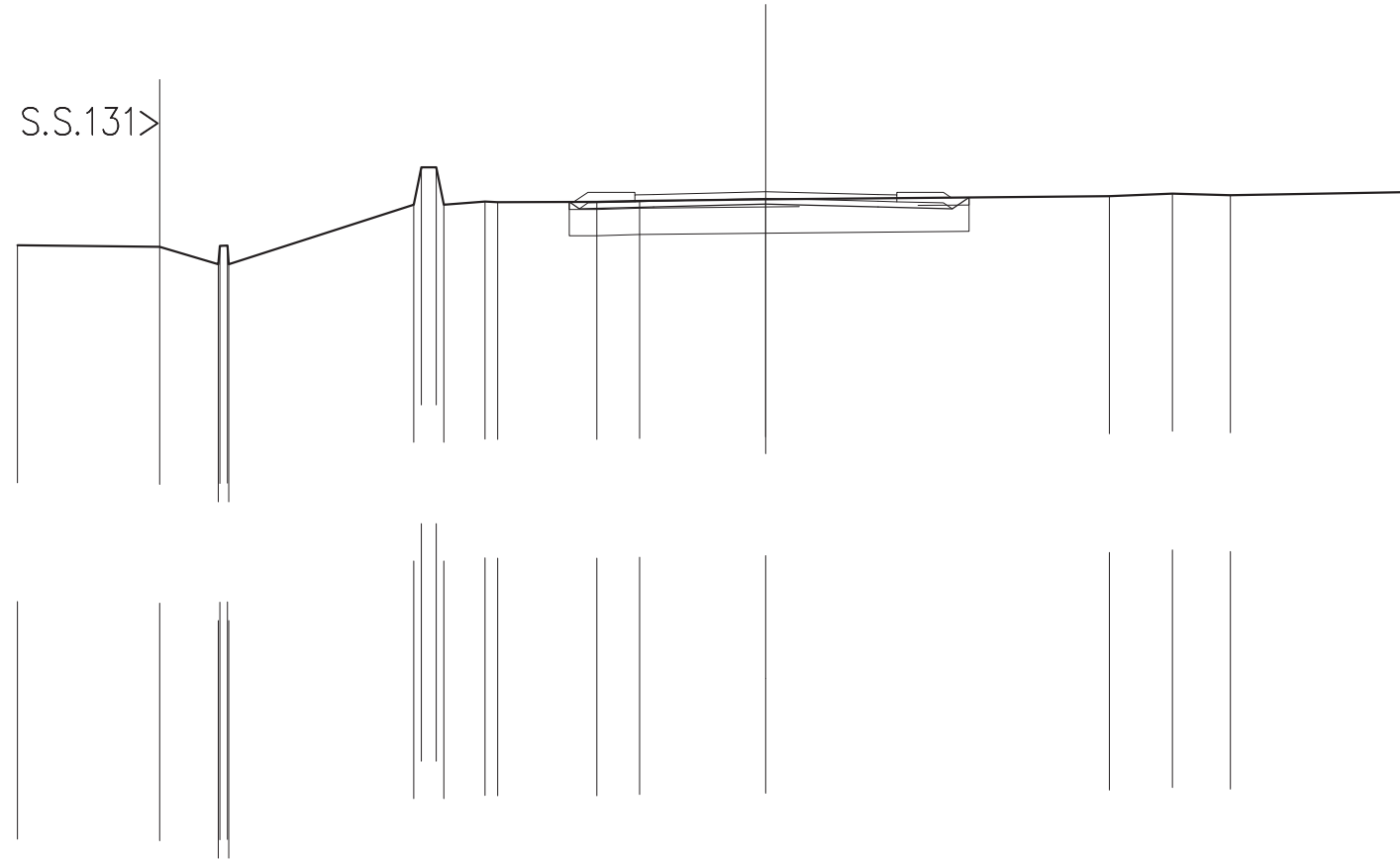
SCALA 1:200

QT. RIF. 350,000

QUOTE TERRENO	368,100	368,042	367,976	367,908	368,408	369,408	367,908	368,421	368,952	369,952	368,952	368,938	368,972	369,141	369,324	369,483	369,570	369,534
DIST. PARZIALI TERRENO	3,716	1,384	2,300	2,549	0,400	1,528	2,446	4,732	5,509	3,083	2,516	2,345						
QUOTE PROGETTO									368,965	368,801	368,851	368,926	368,851	368,838	369,279			
DIST. PARZIALI PROGETTO									1,984	3,000	3,000	0,500	0,660					
QUOTE PAVIMENTATO									368,988	369,168	369,181	369,256	369,181	368,988	369,168			
DIST. PARZIALI PAVIMENTATO									0,500	3,000	3,000	0,500						

SCAVI E BONIFICHE	
STERRO	1,903 m ³
BONIFICA	7,341 m ³
RILEVATI	
RILEVATO	7,712 m ³
TERRENO VEGETALE	3,362 m ³
SOVRASTRUTTURA STRADALE	
STRATI LEGATI	7,000 m ³
STRATO DI FONDAZIONE	1,460 m ³

SEZIONE N. : 20
 QT. PROGETTO: 370,154
 DIST. PRG. : 340,000
 DIST. PREC. : 20,000
 DIST. SUCC. : 20,000



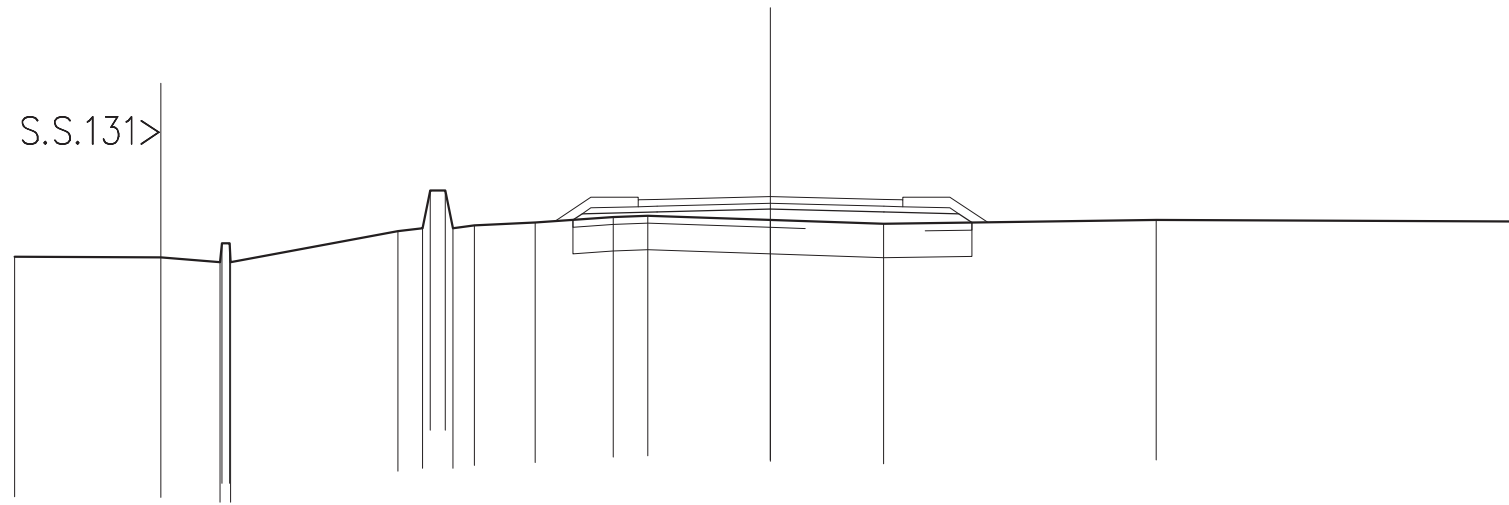
SCALA 1:200

QT. RIF. 350,000

QUOTE TERRENO	368,723	368,677	368,211 368,715 368,711	369,804 370,804 370,804 369,805	369,889 369,878	369,879	369,910	369,948	370,034	370,100	370,060	370,144
DIST. PARZIALI TERRENO	3,802	1,560	4,951	0,400 1,105	2,651	1,136	3,376	9,187	1,681	1,549	4,865	
QUOTE PROGETTO						369,879 369,700	369,749	369,824	369,749	369,700 369,999		
DIST. PARZIALI PROGETTO						1,984	3,000	3,000	1,984	0,448		
QUOTE PAVIMENTATO							369,887 370,067 370,079	370,154	370,079 369,887 370,067			
DIST. PARZIALI PAVIMENTATO						0,500	3,000	3,000	0,500			

SCAVI E BONIFICHE	
SCOTICO	10,555 m
BONIFICA	7,389 m
RILEVATI	
RILEVATO	11,805 m
TERRENO VEGETALE	4,973 m
SOVRASTRUTTURA STRADALE	
STRATI LEGATI	7,000 m
STRATO DI FONDAZIONE	1,460 m

SEZIONE N. : 22
 QT. PROGETTO: 371,558
 DIST. PRG. : 380,000
 DIST. PREC. : 20,000
 DIST. SUCC. : 20,000



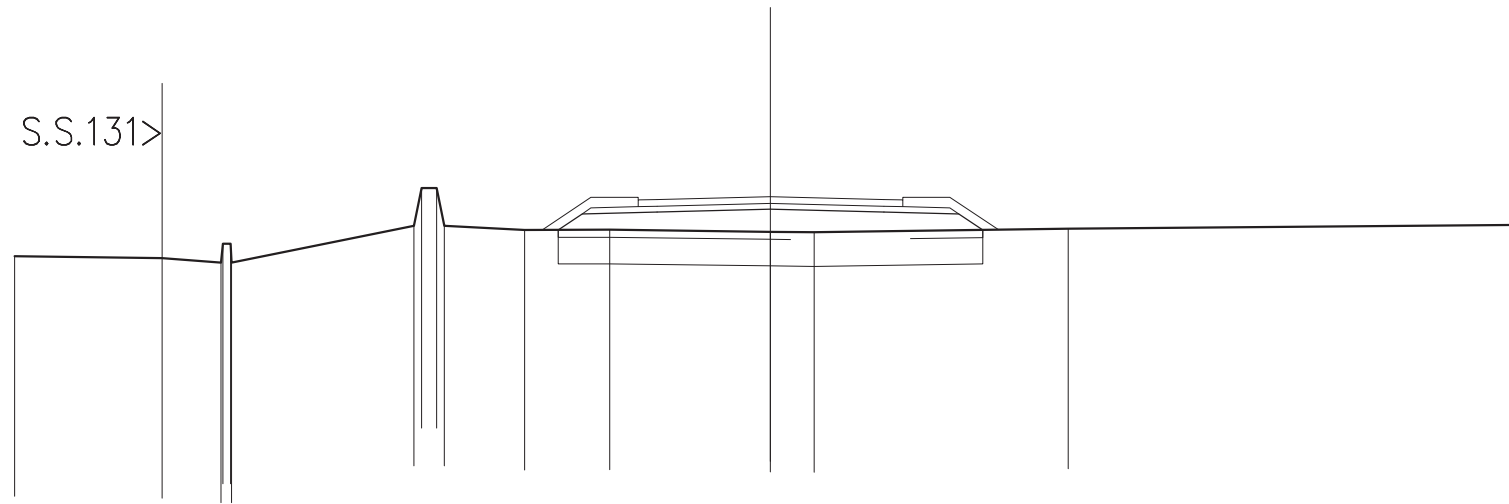
SCALA 1:200

QT. RIF. 360,000

QUOTE TERRENO	369,969	369,948	369,823	369,823	369,823	370,646	370,723	370,723	371,018	371,053	370,943	370,841	370,938	370,903
DIST. PARZIALI TERRENO	3,863	1,572	4,428	0,653	0,400	0,571	1,609	2,066	0,916	3,242	2,996	7,210	9,794	
QUOTE PROGETTO								370,943	371,103	371,153	371,228	371,153	371,103	370,872
DIST. PARZIALI PROGETTO								1,984	3,000	3,000	1,984			
QUOTE PAVIMENTATO								371,290	371,470	371,483	371,558	371,483	371,290	371,470
DIST. PARZIALI PAVIMENTATO								0,500	3,000	3,000	0,500			

SCAVI E BONIFICHE	
SCOTICO	11,244 m
BONIFICA	7,871 m
RILEVATI	
RILEVATO	15,563 m
TERRENO VEGETALE	5,741 m
SOVRASTRUTTURA STRADALE	
STRATI LEGATI	7,000 m
STRATO DI FONDAZIONE	1,460 m

SEZIONE N. : 23
 QT. PROGETTO: 372,060
 DIST. PROG. : 400,000
 DIST. PREC. : 20,000
 DIST. SUCC. : 20,000



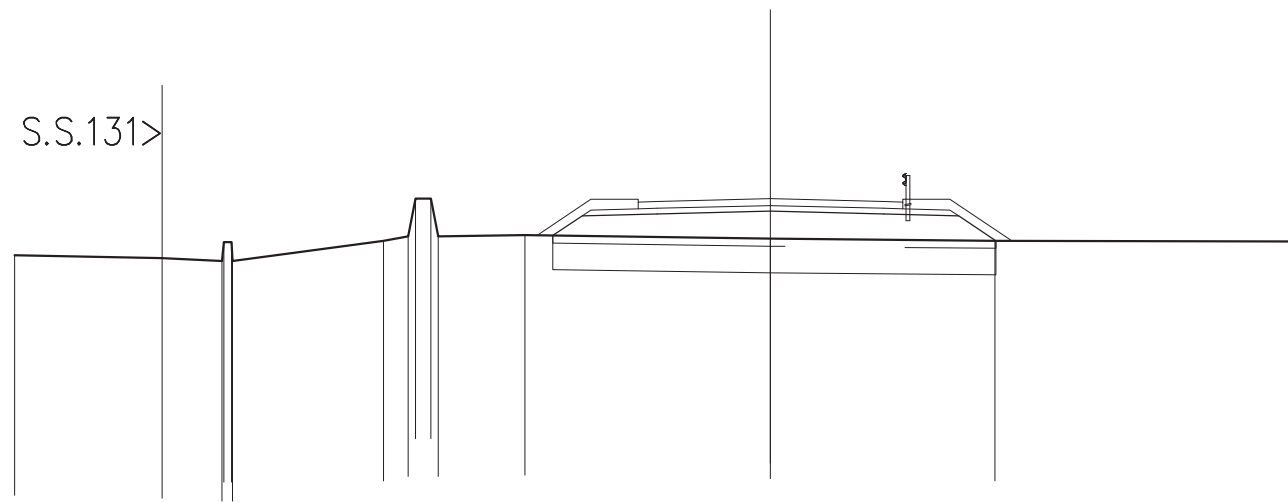
SCALA 1:200

QT. RIF. 360,000

QUOTE TERRENO	370,481	370,429	370,316 370,816 370,316	371,284 372,284 371,284	371,178	371,183	371,129	371,115	371,211	371,311
DIST. PARZIALI TERRENO	3,901	1,560	4,826	0,400	2,128	2,251	4,253	1,154	6,728	12,119
QUOTE PROGETTO					371,180 371,605	371,655	371,730	371,655	371,605 371,179	
DIST. PARZIALI PROGETTO					0,637	1,984	3,000	3,000	1,984	0,639
QUOTE PAVIMENTATO						371,792 371,985	372,060	371,985 371,792		
DIST. PARZIALI PAVIMENTATO						0,500	3,000	3,000	0,500	

SCAVI E BONIFICHE	
SCOTICO	11,732 m
BONIFICA	8,212 m
RILEVATI	
RILEVATO	17,651 m
TERRENO VEGETALE	6,328 m
SOVRASTRUTTURA STRADALE	
STRATI LEGATI	7,000 m
STRATO DI FONDAZIONE	1,460 m

SEZIONE N. : 24
 QT. PROGETTO: 372,428
 DIST. PRG. : 420,000
 DIST. PREC. : 20,000
 DIST. SUCC. : 20,000



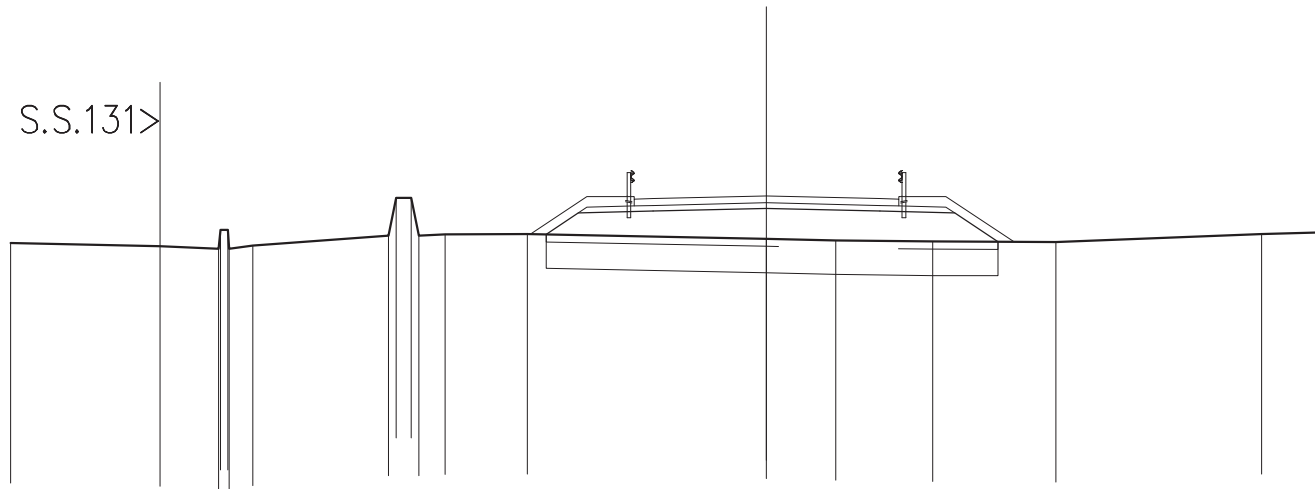
SCALA 1:200

QT. RIF. 360,000

QUOTE TERRENO	370,931	370,854	370,776 371,276 371,576 370,776	371,311 371,459 372,459 371,459	371,465	371,370	371,316	371,293
DIST. PARZIALI TERRENO	3,904	1,581	3,997	0,647 0,400	2,295	6,495	5,945	8,145
QUOTE PROGETTO					371,454 371,974	372,023	372,098	372,023 371,974 371,316
DIST. PARZIALI PROGETTO					0,779	1,984	3,000	3,000 1,984 0,986
QUOTE PAVIMENTATO						372,161 372,341 372,353	372,428	372,353 372,161 372,341
DIST. PARZIALI PAVIMENTATO						0,500	3,000	3,000 0,500

SCAVI E BONIFICHE	
SCOTICO	11,958 m
BONIFICA	8,370 m
RILEVATI	
RILEVATO	18,827 m
TERRENO VEGETALE	6,597 m
SOVRASTRUTTURA STRADALE	
STRATI LEGATI	7,000 m
STRATO DI FONDAZIONE	1,460 m

SEZIONE N. : 25
 QT. PROGETTO: 372,663
 DIST. PRG. : 440,000
 DIST. PREC. : 20,000
 DIST. SUCC. : 20,000



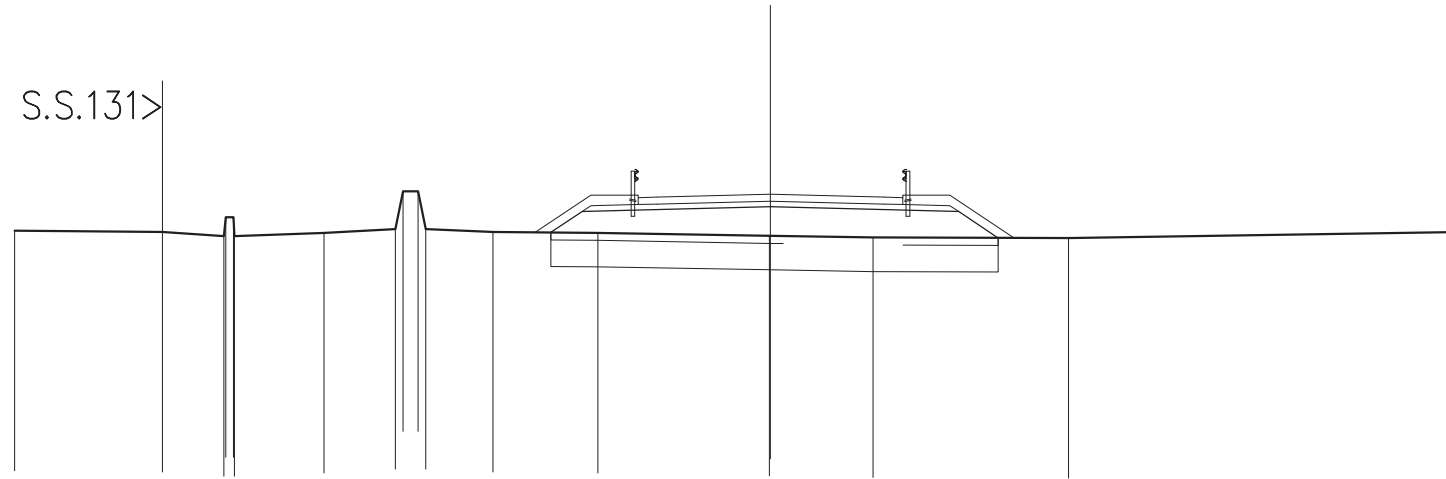
SCALA 1:200

QT. RIF. 360,000

QUOTE TERRENO	371,418	371,331	371,261	371,761	371,561	371,546	371,611	372,611	372,611	371,644	371,652	371,529	371,487	371,455	371,441	371,649	371,700
DIST. PARZIALI TERRENO	3,954	1,544	0,627	3,594	0,400	0,698	2,175	6,327	1,833	2,566	3,264	5,439	1,862				
QUOTE PROGETTO								371,643	372,209	372,258	372,333	372,258	372,209	371,447			
DIST. PARZIALI PROGETTO								0,849	1,984	3,000	3,000	1,984	1,141				
QUOTE PAVIMENTATO								372,396	372,576	372,588	372,663	372,588	372,396	372,576			
DIST. PARZIALI PAVIMENTATO								0,500	3,000	3,000	0,500						

SCAVI E BONIFICHE	
SCOTICO	11,842 m
BONIFICA	8,290 m
RILEVATI	
RILEVATO	18,245 m
TERRENO VEGETALE	6,464 m
SOVRASTRUTTURA STRADALE	
STRATI LEGATI	7,000 m
STRATO DI FONDAZIONE	1,460 m

SEZIONE N. : 26
 QT. PROGETTO: 372,808
 DIST. PRG. : 460,000
 DIST. PREC. : 20,000
 DIST. SUCC. : 20,000



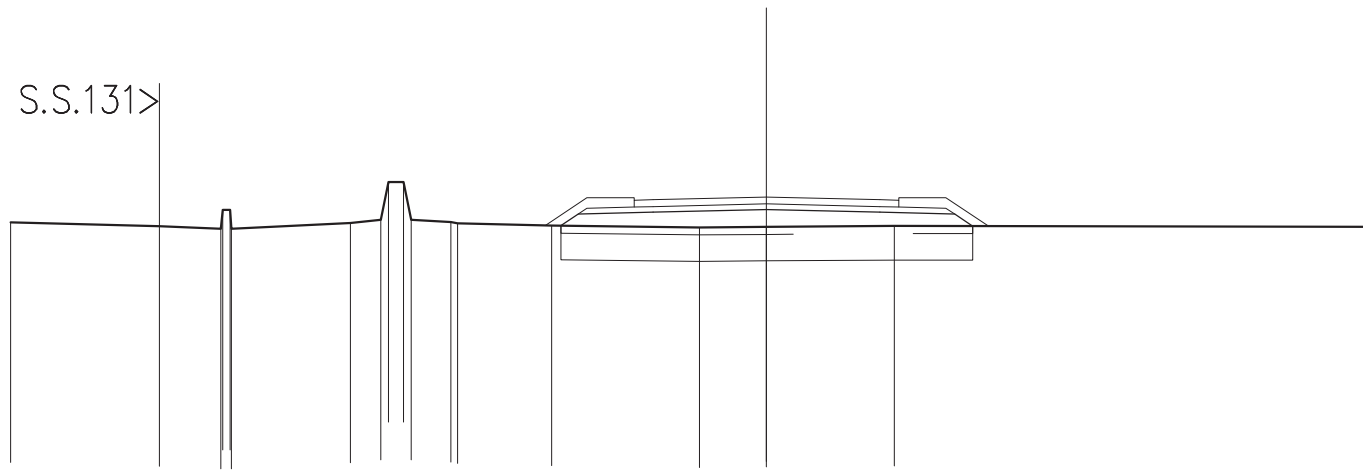
SCALA 1:200

QT. RIF. 360,000

QUOTE TERRENO	371,846	371,810	371,704 372,204 372,204 371,704	371,788	371,887 372,887 371,887	371,816	371,789	371,710 371,710	371,666	371,650	371,815
DIST. PARZIALI TERRENO	3,907	1,629	2,366	1,895	0,400 1,779	2,780	4,540	2,716	5,175	10,439	
QUOTE PROGETTO						371,801 372,354	372,403	372,478	372,403	372,354 371,656	
DIST. PARZIALI PROGETTO						0,828	1,984	3,000	3,000	1,984 1,047	
QUOTE PAVIMENTATO							372,541 372,721 372,733	372,808	372,733 372,541 372,721		
DIST. PARZIALI PAVIMENTATO							0,500	3,000	3,000	0,500	

SCAVI E BONIFICHE	
SCOTICO	10,902 m
BONIFICA	7,632 m
RILEVATI	
RILEVATO	13,857 m
TERRENO VEGETALE	5,328 m
SOVRASTRUTTURA STRADALE	
STRATI LEGATI	7,000 m
STRATO DI FONDAZIONE	1,460 m

SEZIONE N. : 27
 QT. PROGETTO: 372,951
 DIST. PRG. : 480,000
 DIST. PREC. : 20,000
 DIST. SUCC. : 20,000



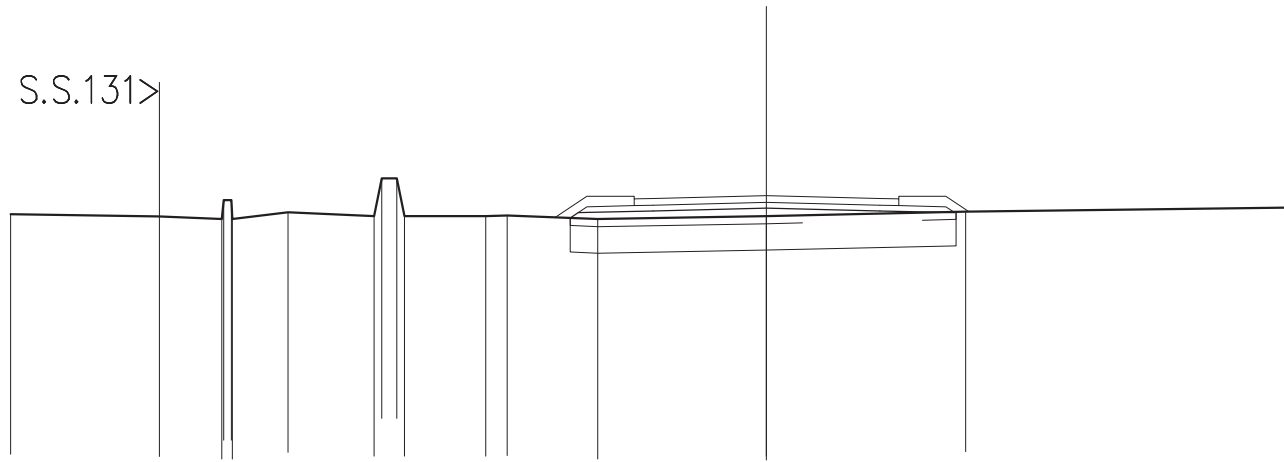
SCALA 1:200

QT. RIF. 360,000

QUOTE TERRENO	372,279	372,174	372,111	372,611	372,111	372,265	372,347	372,347	372,347	372,288	372,193	372,146	372,159	372,182	372,159
DIST. PARZIALI TERRENO	3,938	1,621	3,151	0,804	0,400	1,054	2,485	3,914	1,775	3,384	12,837				
QUOTE PROGETTO								372,190	372,496	372,546	372,621	372,546	372,496		
DIST. PARZIALI PROGETTO								0,459	1,984	3,000	3,000	1,984	0,476		
QUOTE PAVIMENTATO								372,683	372,863	372,876	372,951	372,876	372,683		
DIST. PARZIALI PAVIMENTATO								0,500	3,000	3,000	0,500				

SCAVI E BONIFICHE	
STERRO	0,006 m ³
SCOTICO	9,704 m
BONIFICA	7,146 m ³
RILEVATI	
RILEVATO	10,645 m ³
TERRENO VEGETALE	4,381 m
SOVRASTRUTTURA STRADALE	
STRATI LEGATI	7,000 m
STRATO DI FONDAZIONE	1,460 m ³

SEZIONE N. : 28
 QT. PROGETTO: 373,093
 DIST. PROG. : 500,000
 DIST. PREC. : 20,000
 DIST. SUCC. : 20,000



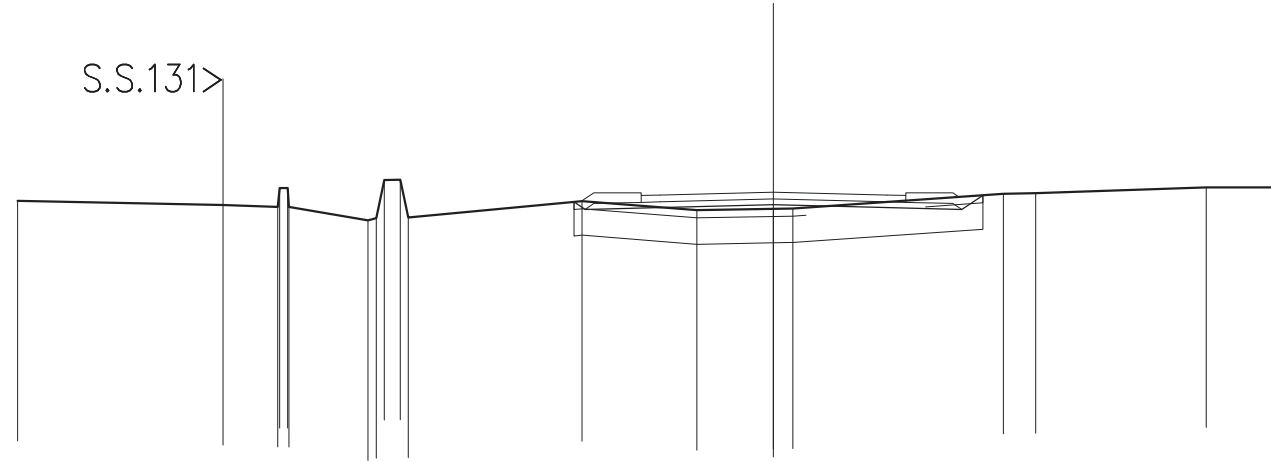
SCALA 1:200

QT. RIF. 360,000

QUOTE TERRENO	372,604	372,540	372,475	372,975	372,475	372,653	372,552	373,552	372,550	372,569	372,471	372,549	372,667	372,776
DIST. PARZIALI TERRENO	3,938	1,650	1,473	2,277	0,400	2,153	0,564	2,403	4,461	5,276	8,804			
QUOTE PROGETTO								372,501	372,639	372,688	372,763	372,688	372,639	
DIST. PARZIALI PROGETTO								1,984	3,000	3,000	1,984			
QUOTE PAVIMENTATO								372,826	373,018	373,093	373,018	372,826		
DIST. PARZIALI PAVIMENTATO								0,500	3,000	3,000	0,500			

SCAVI E BONIFICHE	
STERRO	0,928 m ³
SCOTICO	4,412 m
BONIFICA	7,464 m ³
RILEVATI	
RILEVATO	9,159 m ³
TERRENO VEGETALE	3,236 m
SOVRASTRUTTURA STRADALE	
STRATI LEGATI	7,000 m
STRATO DI FONDAZIONE	1,460 m ³

SEZIONE N. : 29
 QT. PROGETTO: 373,236
 DIST. PROG. : 520,000
 DIST. PREC. : 20,000
 DIST. SUCC. : 20,000



SCALA 1:200

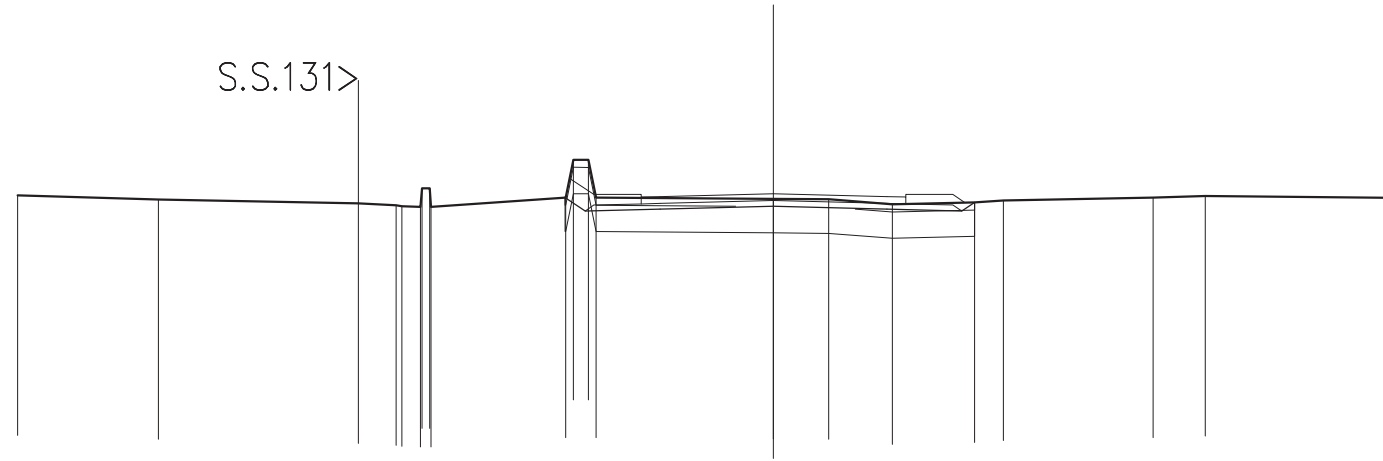
QT. RIF. 360,000

QUOTE TERRENO	373,007	372,896	372,842	373,342	372,842	372,493	372,553	373,563	372,567	372,998	372,759	372,795	372,804	373,191	373,208	373,359	373,363
DIST. PARZIALI TERRENO	5,429	1,451	2,092	0,425	4,600	3,040	2,023	0,516	5,567	0,857	4,516	2,042					
QUOTE PROGETTO						372,978	372,781	372,831	372,906	372,831	372,781	373,154					
DIST. PARZIALI PROGETTO						1,984	3,000	3,000	1,984	0,559							
QUOTE PAVIMENTATO						372,968	373,148	373,161	373,236	373,161	372,968	373,148					
DIST. PARZIALI PAVIMENTATO						0,500	3,000	3,000	0,500								

SCAVI E BONIFICHE	
STERRO	3,025 m ³
BONIFICA	6,769 m ³
RILEVATI	
RILEVATO	6,904 m ³
TERRENO VEGETALE	3,801 m ³
SOVRASTRUTTURA STRADALE	
STRATI LEGATI	7,000 m ³
STRATO DI FONDAZIONE	1,460 m ³

SEZIONE N. : 30
 QT. PROGETTO: 373,378
 DIST. PRG. : 540,000
 DIST. PREC. : 20,000
 DIST. SUCC. : 20,000

S.S.131 >



SCALA 1:200

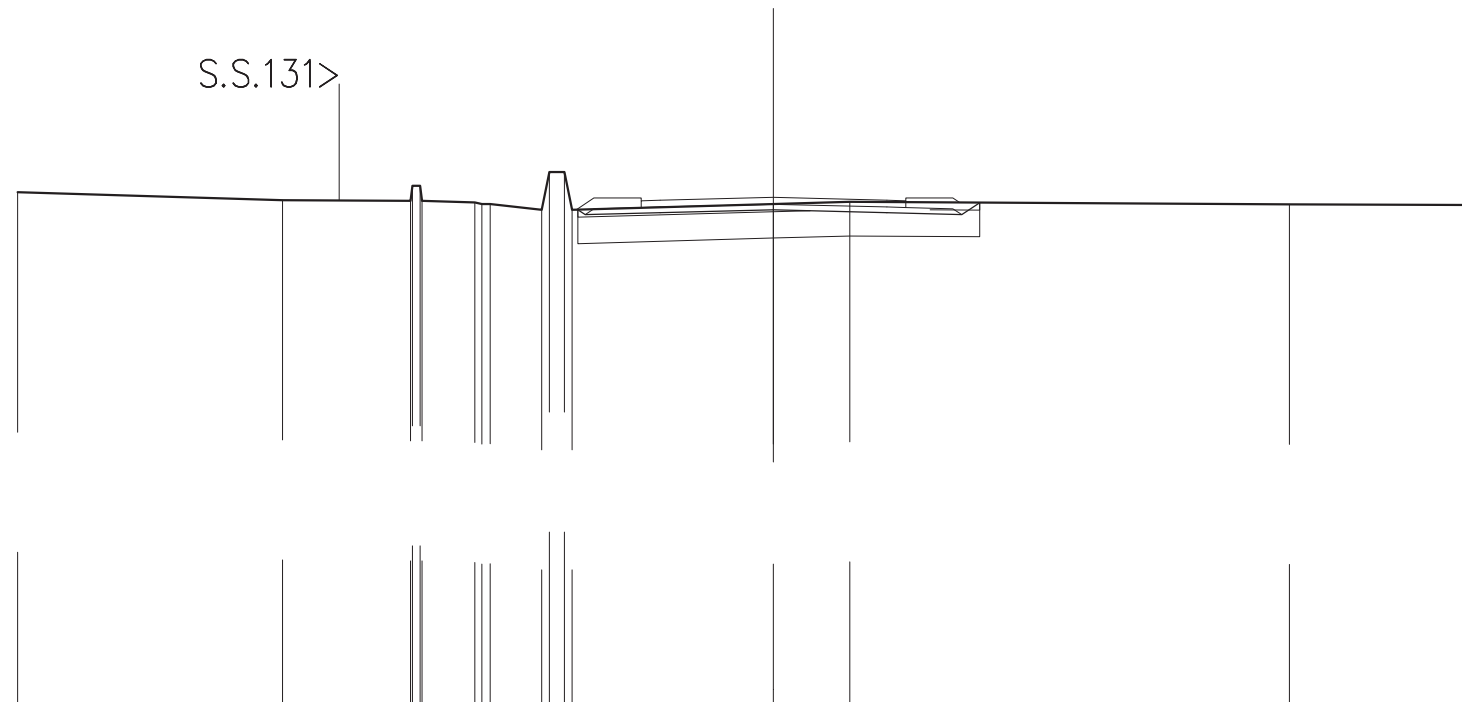
QT. RIF. 360,000

QUOTE TERRENO	373,337	373,231	373,122	373,071	373,051	373,033	373,026	373,035	373,279	374,278	373,243	373,232	373,100	373,151	373,204	373,279	373,320	373,269
DIST. PARZIALI TERRENO	3,721	5,296	0,997	0,492	3,567	0,400	4,694	1,460	1,685	2,175	0,767	3,963	1,377	5,203				
QUOTE PROGETTO							373,277	372,924	372,973	373,048	372,973	372,924	372,924	372,924	373,151			
DIST. PARZIALI PROGETTO							0,530	1,984	3,000	3,000	1,984							
QUOTE PAVIMENTATO							373,111	373,291	373,303	373,378	373,303	373,111	373,291					
DIST. PARZIALI PAVIMENTATO							0,500	3,000	3,000	0,500								

SCAVI E BONIFICHE	
STERRO	2,082 m ³
BONIFICA	7,132 m ³
RILEVATI	
RILEVATO	7,487 m ³
TERRENO VEGETALE	3,412 m ³
SOVRASTRUTTURA STRADALE	
STRATI LEGATI	7,000 m ³
STRATO DI FONDAZIONE	1,460 m ³

SEZIONE N. : 31
 QT. PROGETTO: 373,521
 DIST. PRG. : 560,000
 DIST. PREC. : 20,000
 DIST. SUCC. : 20,000

S.S.131 >



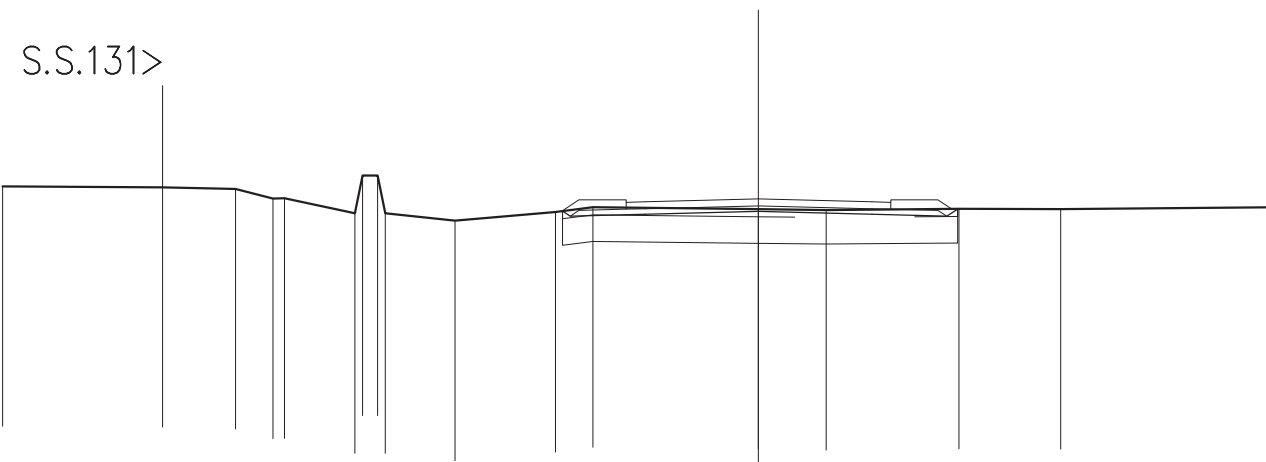
SCALA 1:200

QT. RIF. 360,000

QUOTE TERRENO	373,657	373,451	373,431 373,856 373,458 373,398 373,350	373,190 374,190 373,190	373,344	373,401	373,335	373,322		
DIST. PARZIALI TERRENO	7,012	3,380	1,393	1,365	0,400	5,329	2,018	11,642	4,877	
QUOTE PROGETTO					373,124 373,066	373,116	373,191	373,116	373,066 373,382	
DIST. PARZIALI PROGETTO						1,984	3,000	3,000	1,984	0,473
QUOTE PAVIMENTATO						373,253 373,433 373,446	373,521	373,446 373,253 373,433		
DIST. PARZIALI PAVIMENTATO						0,500	3,000	3,000	0,500	

SCAVI E BONIFICHE	
STERRO	1,341 m ³
BONIFICA	7,311 m ³
RILEVATI	
RILEVATO	8,068 m ³
TERRENO VEGETALE	3,637 m ³
SOVRASTRUTTURA STRADALE	
STRATI LEGATI	7,000 m ³
STRATO DI FONDAZIONE	1,460 m ³

SEZIONE N. : 32
 QT. PROGETTO: 373,663
 DIST. PROG. : 580,000
 DIST. PREC. : 20,000
 DIST. SUCC. : 20,000



SCALA 1:200

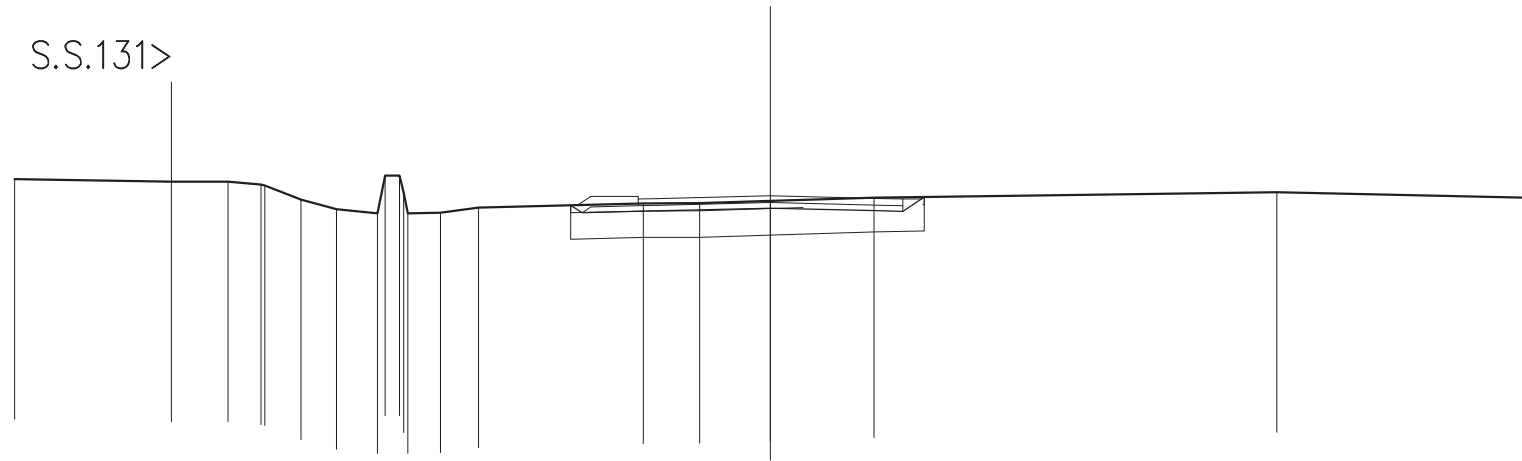
QT. RIF. 360,000

QUOTE TERRENO	374,001	373,976	373,926	373,675	373,663	373,285	374,284	374,283	373,092	373,319	373,444	373,394	373,373	373,401	373,393	373,447
DIST. PARZIALI TERRENO	4,229	1,931	0,990	1,868	0,400	1,849	2,661	0,988	4,381	1,796	3,507	2,698	5,861			
QUOTE PROGETTO								373,243		373,205	373,258	373,333	373,258	373,209	373,400	
DIST. PARZIALI PROGETTO								1,984	3,000	3,000	1,984					
QUOTE PAVIMENTATO								373,396		373,576	373,588	373,663	373,588	373,396	373,576	
DIST. PARZIALI PAVIMENTATO								0,500	3,000	3,000	0,500					

SCAVI E BONIFICHE	
STERRO	2,102 m ³
BONIFICA	6,209 m ³
RILEVATI	
RILEVATO	6,315 m ³
TERRENO VEGETALE	2,239 m ³
SOVRASTRUTTURA STRADALE	
STRATI LEGATI	7,000 m ³
STRATO DI FONDAZIONE	1,255 m ³

SEZIONE N. : 33
 QT. PROGETTO: 373,806
 DIST. PROG. : 600,000
 DIST. PREC. : 20,000
 DIST. SUCC. : 20,000

S.S.131>



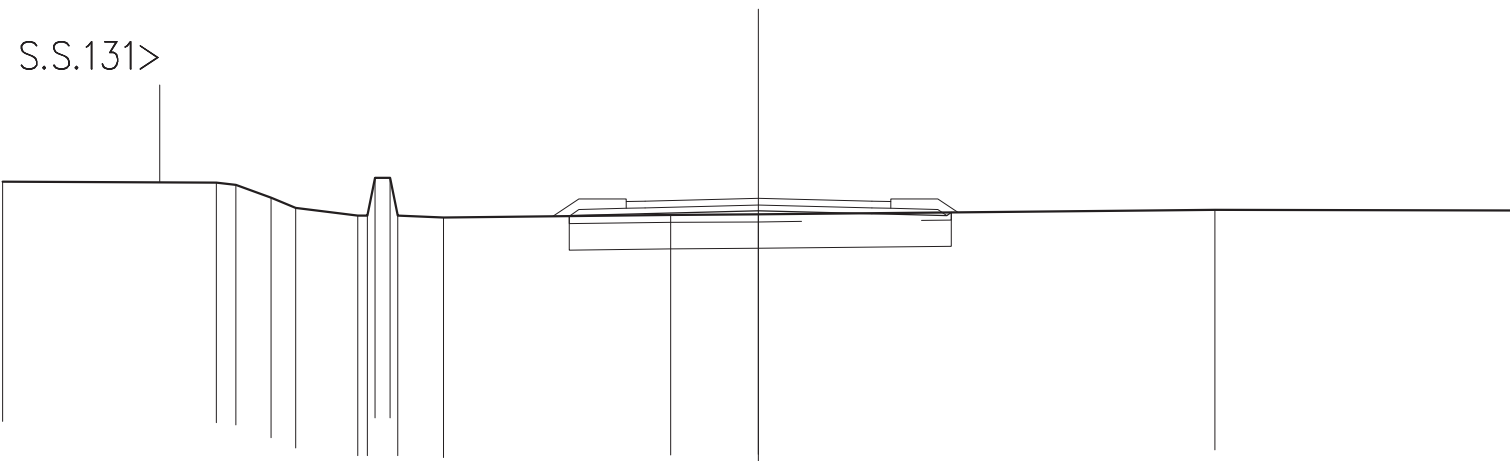
SCALA 1:200

QT. RIF. 360,000

QUOTE TERRENO	374,240	374,175	374,175	374,097	373,700	373,446	373,337	374,338	374,337	373,883	373,355	373,488	373,600	373,606	373,664	373,749	373,893	373,756
DIST. PARZIALI TERRENO	4,146	1,500	0,869	0,960	0,937	1,089	0,864	1,008	4,364	1,486	1,875	2,738	10,662	6,600				
QUOTE PROGETTO									373,551	373,351	373,401		373,476		373,401	373,388	373,767	
DIST. PARZIALI PROGETTO									1,984	3,000	3,000		3,000		0,500	0,568		
QUOTE PAVIMENTATO									373,538	373,731		373,806		373,731	373,538	373,718		
DIST. PARZIALI PAVIMENTATO									0,500	3,000	3,000		0,500					

SCAVI E BONIFICHE	
STERRO	0,092 m ³
SCOTICO	7,755 m
BONIFICA	7,079 m ³
RILEVATI	
RILEVATO	9,405 m ³
TERRENO VEGETALE	4,110 m
SOVRASTRUTTURA STRADALE	
STRATI LEGATI	7,000 m
STRATO DI FONDAZIONE	1,460 m ³

SEZIONE N. : 34
 QT. PROGETTO: 373,948
 DIST. PROG. : 620,000
 DIST. PREC. : 20,000
 DIST. SUCC. : 20,000



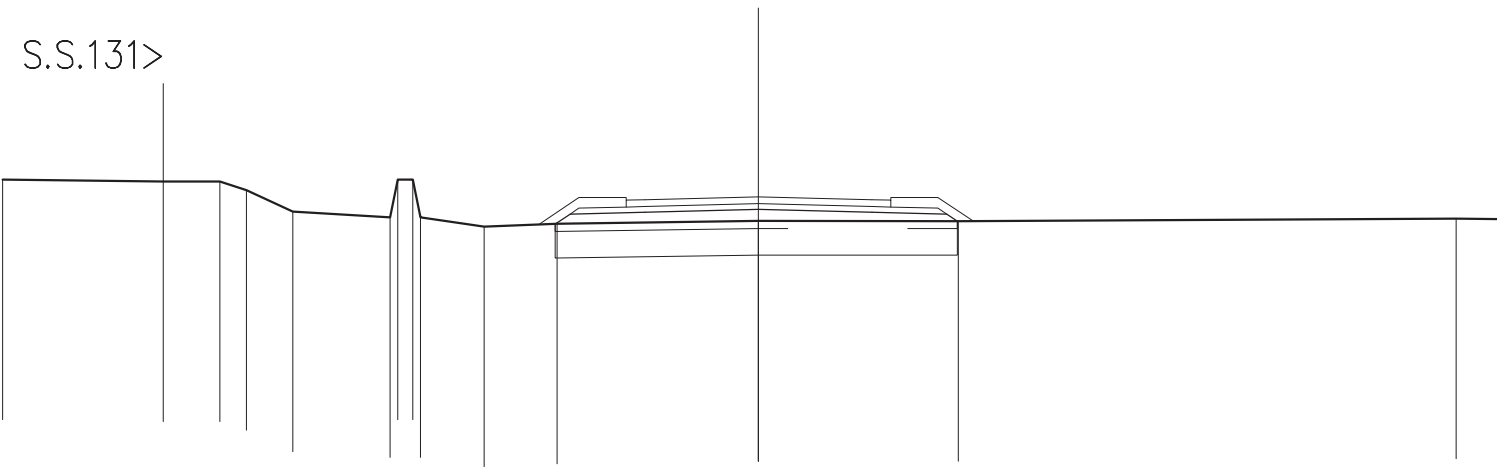
SCALA 1:200

QT. RIF. 360,000

QUOTE TERRENO		374,391		374,358	374,300	373,963	373,693	373,490	373,490	373,488	373,488	373,488	373,436		373,508	373,522		373,642		373,629
DIST. PARZIALI TERRENO		5,653	0,515	0,931	0,651	1,650	0,400	1,212	6,011	2,325	12,080	7,920								
QUOTE PROGETTO									373,476	373,494	373,543				373,618	373,543		373,494	373,573	
DIST. PARZIALI PROGETTO									1,984	3,000	3,000	1,984								
QUOTE PAVIMENTATO									373,681	373,861	373,873				373,948	373,873	373,681	373,861		
DIST. PARZIALI PAVIMENTATO									0,500	3,000	3,000	0,500								

SCAVI E BONIFICHE	
SCOTICO	10,639 m
BONIFICA	7,447 m
RILEVATI	
RILEVATO	12,280 m
TERRENO VEGETALE	5,050 m
SOVRASTRUTTURA STRADALE	
STRATI LEGATI	7,000 m
STRATO DI FONDAZIONE	1,460 m

SEZIONE N. : 35
 QT. PROGETTO: 374,091
 DIST. PROG. : 640,000
 DIST. PREC. : 20,000
 DIST. SUCC. : 20,000



SCALA 1:200

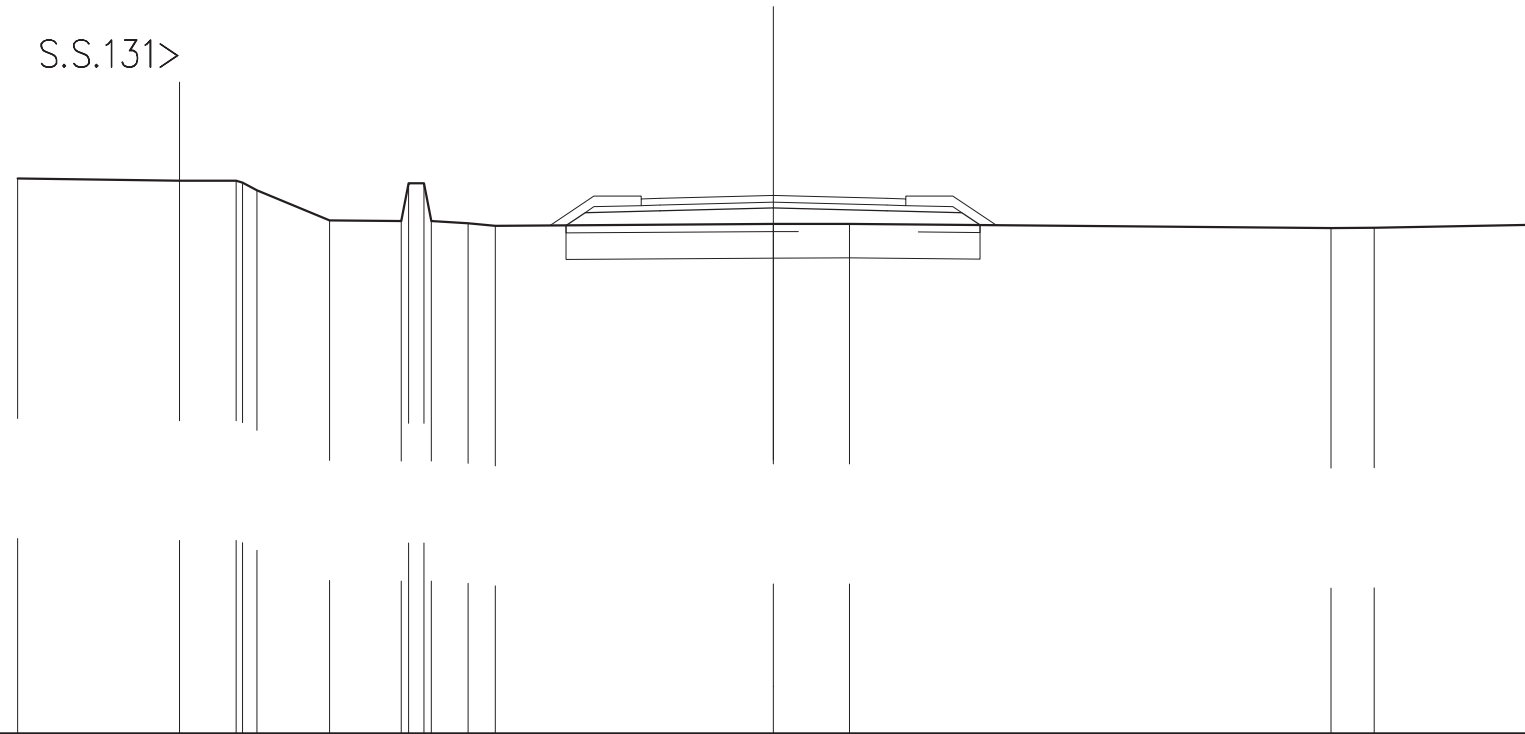
QT. RIF. 360,000

QUOTE TERRENO	374,548	374,499	374,499	374,265	373,702	373,547	373,547	373,547	373,303	373,376	373,453	373,450	373,512	373,495
DIST. PARZIALI TERRENO	4,249	1,500	0,704	1,224	2,576	0,400	1,688	1,933	5,326	5,289	13,175	1,537		
QUOTE PROGETTO									373,374	373,636	373,686	373,686	373,636	373,450
DIST. PARZIALI PROGETTO									0,393	1,984	3,000	3,000	1,984	
QUOTE PAVIMENTATO										373,823	374,016	374,016	373,823	374,003
DIST. PARZIALI PAVIMENTATO										0,500	3,000	3,000	0,500	

SCAVI E BONIFICHE	
SCOTICO	10,963 m
BONIFICA	7,674 m
RILEVATI	
RILEVATO	13,753 m
TERRENO VEGETALE	5,424 m
SOVRASTRUTTURA STRADALE	
STRATI LEGATI	7,000 m
STRATO DI FONDAZIONE	1,460 m

SEZIONE N. : 36
 QT. PROGETTO: 374,233
 DIST. PROG. : 660,000
 DIST. PREC. : 20,000
 DIST. SUCC. : 20,000

S.S.131>



SCALA 1:200

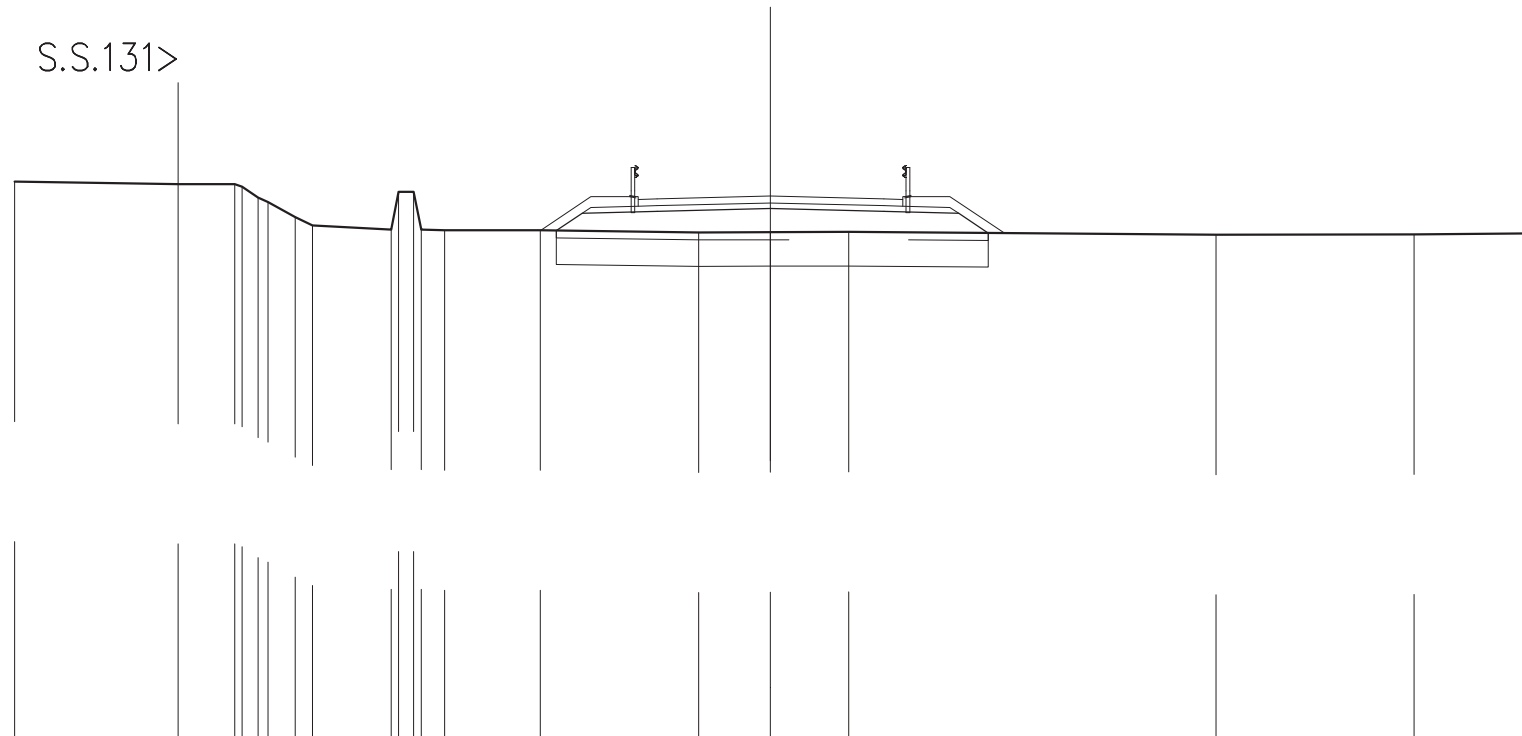
QT. RIF. 360,000

QUOTE TERRENO	374,682	374,627	374,627	374,627	374,627	373,570	373,560	374,560	374,560	373,560	373,496	373,427	373,478	373,483	373,373	373,376	373,456
DIST. PARZIALI TERRENO	4,284	1,500	1,921	1,898	0,400	0,976	0,720	7,358	2,010	12,744	1,144	4,102					
QUOTE PROGETTO								373,440	373,778	373,828	373,903	373,828	373,778	373,453			
DIST. PARZIALI PROGETTO								0,508	1,984	3,000	3,000	1,984	0,488				
QUOTE PAVIMENTATO								373,966	374,146	374,158	374,233	374,158	373,966	374,146			
DIST. PARZIALI PAVIMENTATO								0,500	3,000	3,000	0,500						

SCAVI E BONIFICHE	
SCOTICO	11,430 m
BONIFICA	8,001 m
RILEVATI	
RILEVATO	16,219 m
TERRENO VEGETALE	5,969 m
SOVRASTRUTTURA STRADALE	
STRATI LEGATI	7,000 m
STRATO DI FONDAZIONE	1,460 m

SEZIONE N. : 37
 QT. PROGETTO: 374,376
 DIST. PROG. : 680,000
 DIST. PREC. : 20,000
 DIST. SUCC. : 20,000

S.S.131>



SCALA 1:200

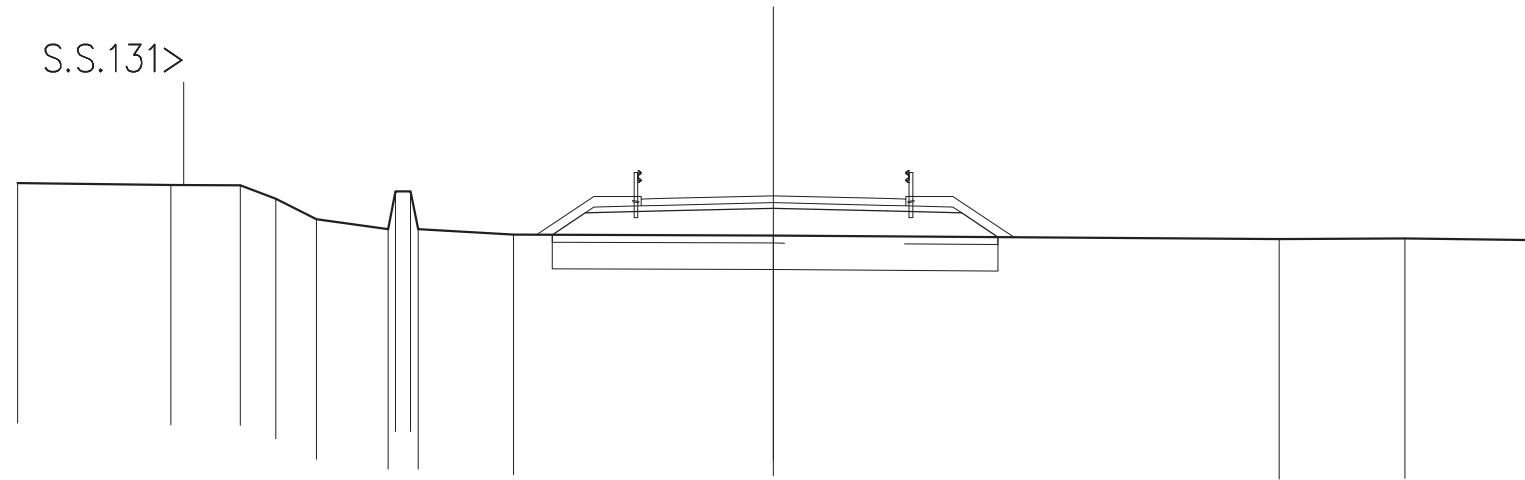
QT. RIF. 360,000

QUOTE TERRENO	374,758	374,696	374,696	374,696	374,696	374,696	374,696	373,492	373,492	373,492	373,492	373,473	373,415	373,421	373,427	373,355	373,359	373,392
DIST. PARZIALI TERRENO	4,326	1,500	0,430	0,720	0,450	2,083	0,400	0,618	2,528	4,197	1,896	2,076	9,717	5,242	2,966			
QUOTE PROGETTO										373,467	373,921	373,971	374,046	373,971	373,921	373,399		
DIST. PARZIALI PROGETTO										0,681	1,984	3,000	3,000	1,984	0,782			
QUOTE PAVIMENTATO											374,108	374,288	374,376	374,301	374,108			
DIST. PARZIALI PAVIMENTATO											0,500	3,000	3,000	0,500				

SCAVI E BONIFICHE	
SCOTICO	11,795 m
BONIFICA	8,257 m
RILEVATI	
RILEVATO	17,795 m
TERRENO VEGETALE	6,416 m
SOVRASTRUTTURA STRADALE	
STRATI LEGATI	7,000 m
STRATO DI FONDAZIONE	1,460 m

SEZIONE N. : 38
 QT. PROGETTO: 374,518
 DIST. PROG. : 700,000
 DIST. PREC. : 20,000
 DIST. SUCC. : 20,000

S.S.131 >



SCALA 1:200

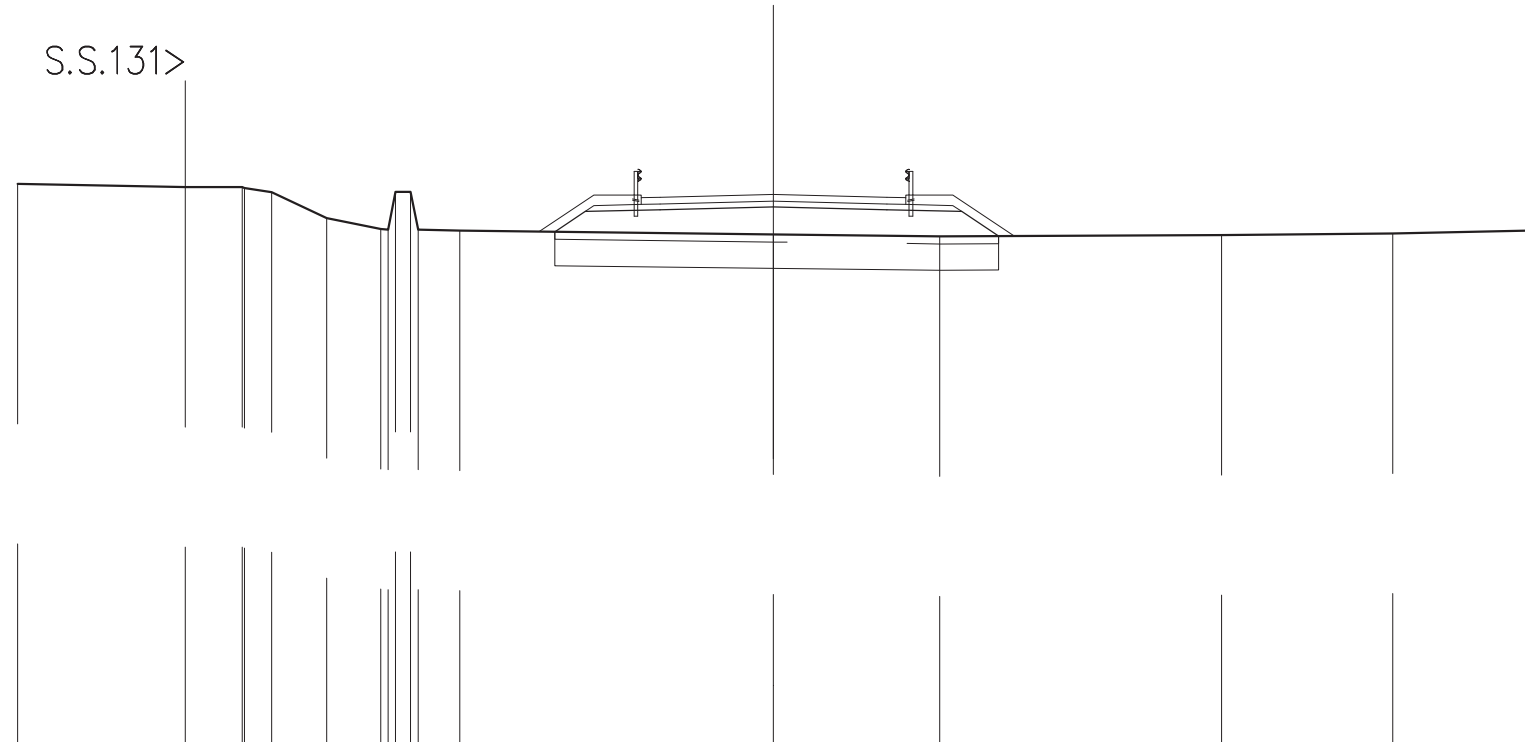
QT. RIF. 360,000

QUOTE TERRENO	374,852	374,800	374,795	374,435	373,892	373,628	374,623	373,629	373,485	373,467	373,373	373,391	373,343	
DIST. PARZIALI TERRENO	4,057	1,836	0,939	1,078	1,889	0,400	2,524	6,877	13,382	3,330	3,288			
QUOTE PROGETTO								373,483	374,063	374,113	374,188	374,113	374,063	373,425
DIST. PARZIALI PROGETTO								0,871	1,984	3,000	3,000	1,984	0,957	
QUOTE PAVIMENTATO										374,518		374,443	374,251	374,431
DIST. PARZIALI PAVIMENTATO										0,500	3,000	3,000	0,500	

SCAVI E BONIFICHE	
SCOTICO	11,745 m
BONIFICA	8,221 m
RILEVATI	
RILEVATO	17,765 m
TERRENO VEGETALE	6,339 m
SOVRASTRUTTURA STRADALE	
STRATI LEGATI	7,000 m
STRATO DI FONDAZIONE	1,460 m

SEZIONE N. : 39
 QT. PROGETTO: 374,661
 DIST. PROG. : 720,000
 DIST. PREC. : 20,000
 DIST. SUCC. : 20,000

S.S.131>



SCALA 1:200

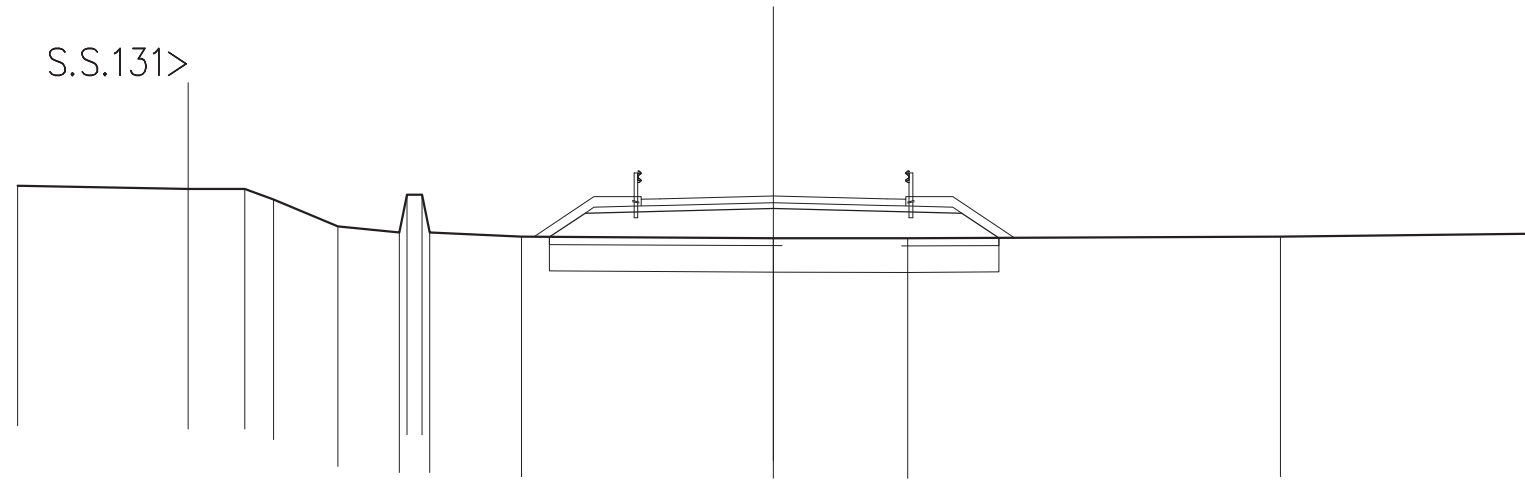
QT. RIF. 360,000

QUOTE TERRENO	374,936	374,851	374,851	374,829	374,715	374,030	373,745	373,724	373,724	373,724	373,724	373,702	373,598	373,550	373,580	373,627	373,702
DIST. PARZIALI TERRENO	4,437	1,500	0,717	1,455	1,433	0,400	1,102	8,299	4,402	7,459	4,530	3,610					
QUOTE PROGETTO								373,671	374,206	374,256	374,331	374,256	374,206	373,556			
DIST. PARZIALI PROGETTO								0,803	1,984	3,000	3,000	1,984	0,975				
QUOTE PAVIMENTATO								374,393	374,573	374,586	374,661	374,586	374,593	374,573			
DIST. PARZIALI PAVIMENTATO								0,500	3,000	3,000	0,500						

SCAVI E BONIFICHE	
SCOTICO	11,894 m
BONIFICA	8,326 m
RILEVATI	
RILEVATO	18,491 m
TERRENO VEGETALE	6,524 m
SOVRASTRUTTURA STRADALE	
STRATI LEGATI	7,000 m
STRATO DI FONDAZIONE	1,460 m

SEZIONE N. : 40
 QT. PROGETTO: 374,803
 DIST. PRG. : 740,000
 DIST. PREC. : 20,000
 DIST. SUCC. : 20,000

S.S.131>



SCALA 1:200

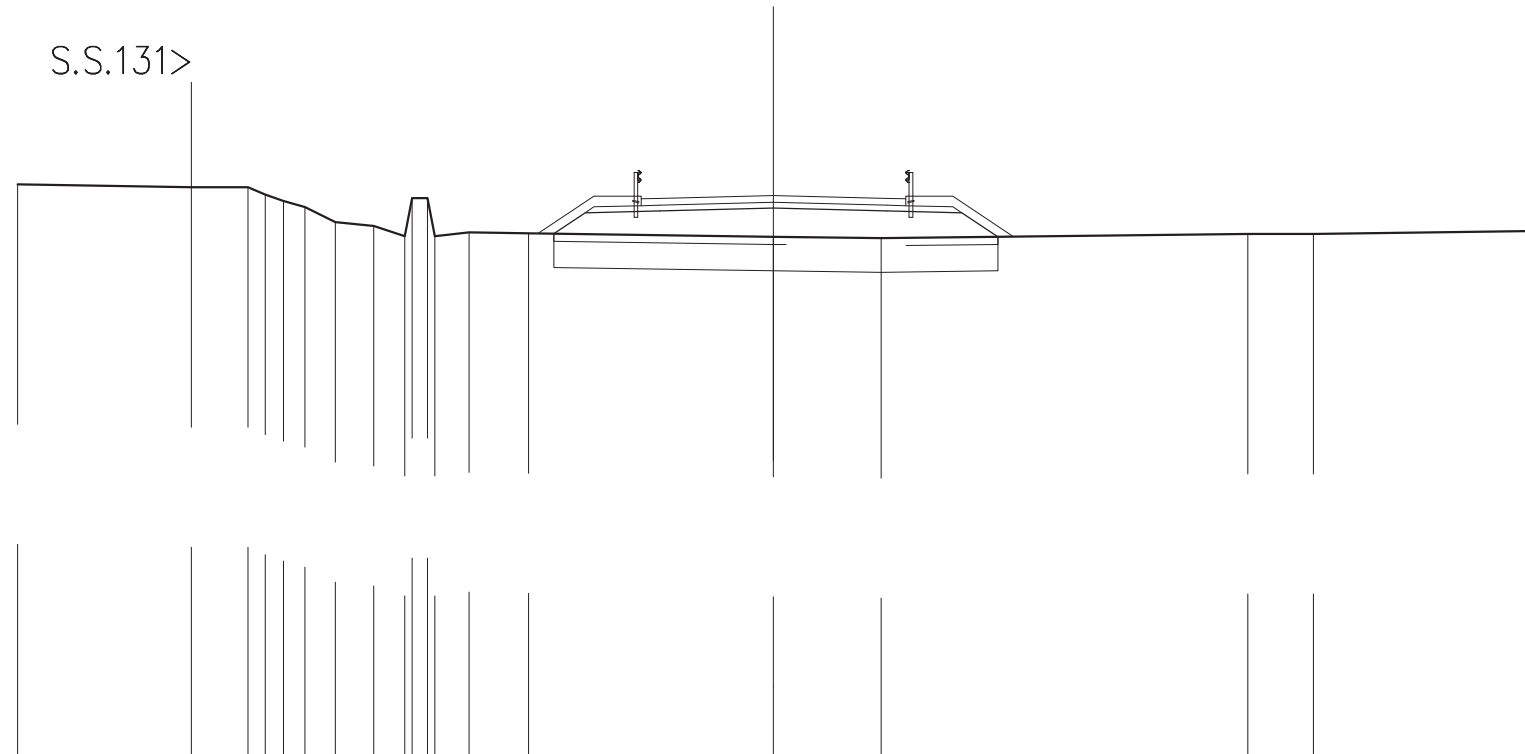
QT. RIF. 360,000

QUOTE TERRENO	375,069	374,990	374,990	374,712	373,997	373,837	374,837	374,837	373,837	373,723	373,687	373,681	373,730	373,804
DIST. PARZIALI TERRENO	4,507	1,500	0,763	1,705	1,628	0,400	2,430	6,667	3,556	9,862	6,581			
QUOTE PROGETTO								373,719	374,348	374,398	374,473	374,398	374,348	373,693
DIST. PARZIALI PROGETTO								0,944	1,984	3,000	3,000	1,984	0,983	
QUOTE PAVIMENTATO								374,535	374,715	374,728	374,803	374,728	374,535	374,715
DIST. PARZIALI PAVIMENTATO								0,500	3,000	3,000	0,500			

SCAVI E BONIFICHE	
SCOTICO	11,755 m
BONIFICA	8,228 m
RILEVATI	
RILEVATO	18,029 m
TERRENO VEGETALE	6,345 m
SOVRASTRUTTURA STRADALE	
STRATI LEGATI	7,000 m
STRATO DI FONDAZIONE	1,460 m

SEZIONE N. : 41
 QT. PROGETTO: 374,945
 DIST. PROG. : 760,000
 DIST. PREC. : 20,000
 DIST. SUCC. : 20,000

S.S.131>



SCALA 1:200

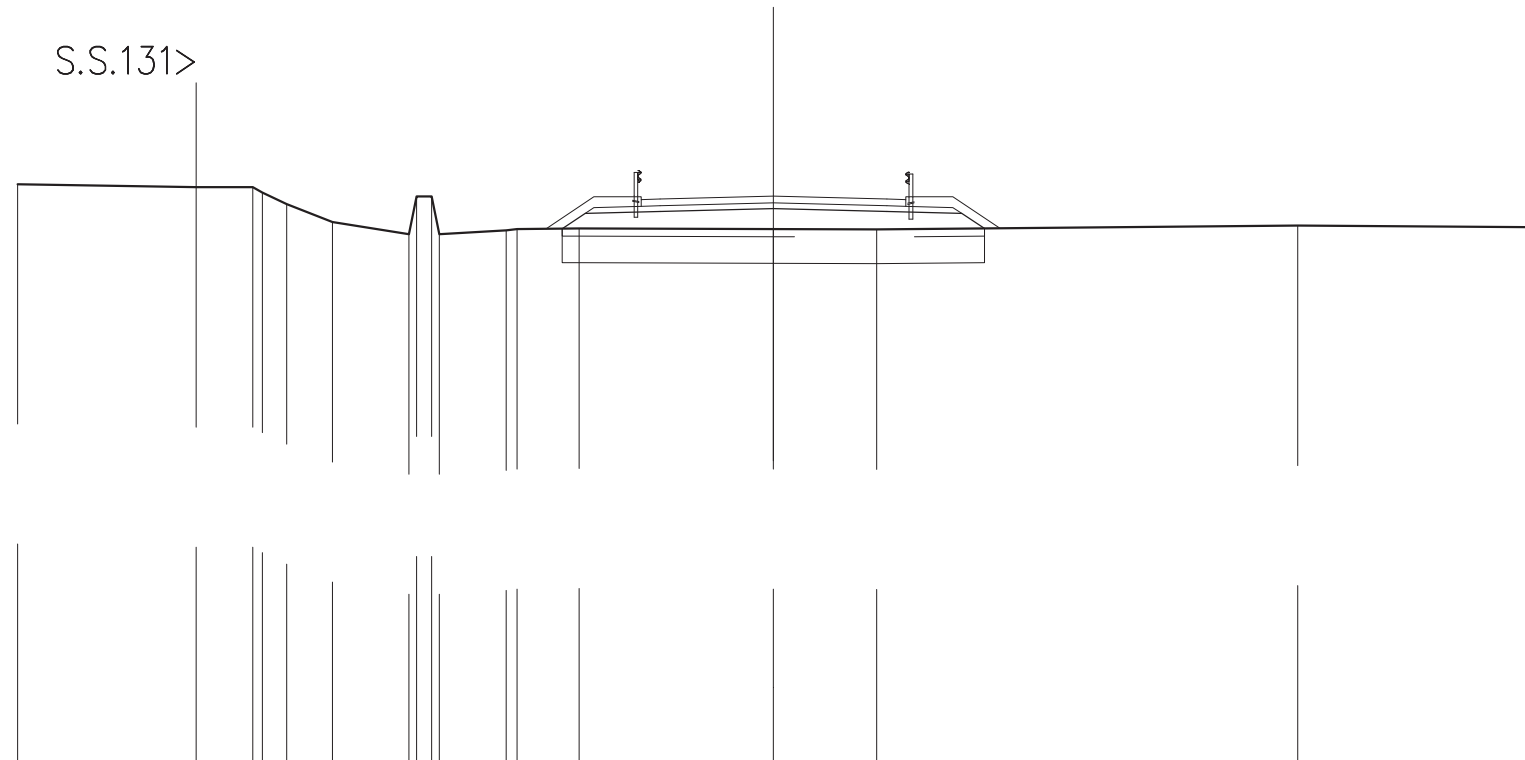
QT. RIF. 360,000

QUOTE TERRENO	375,245	375,169	375,169	374,970	374,799	374,644	374,245	374,141	373,874	374,874	373,874	373,975	373,946	373,853	373,816	373,930	373,930	374,005
DIST. PARZIALI TERRENO	4,593	1,500	0,456	0,481	0,572	0,804	1,012	0,824	0,400	0,905	1,574	6,480	2,851	9,701	1,741	5,708		
QUOTE PROGETTO												373,937	374,491	374,540	374,615	374,540	374,491	373,853
DIST. PARZIALI PROGETTO												0,831	1,984	3,000	3,000	1,984	0,957	
QUOTE PAVIMENTATO														374,678	374,945	374,870	374,678	374,870
DIST. PARZIALI PAVIMENTATO														0,500	3,000	3,000	0,500	

SCAVI E BONIFICHE	
SCOTICO	11,176 m
BONIFICA	7,823 m
RILEVATI	
RILEVATO	15,065 m
TERRENO VEGETALE	5,666 m
SOVRASTRUTTURA STRADALE	
STRATI LEGATI	7,000 m
STRATO DI FONDAZIONE	1,460 m

SEZIONE N. : 42
 QT. PROGETTO: 375,088
 DIST. PRG. : 780,000
 DIST. PREC. : 20,000
 DIST. SUCC. : 20,000

S.S.131 >



SCALA 1:200

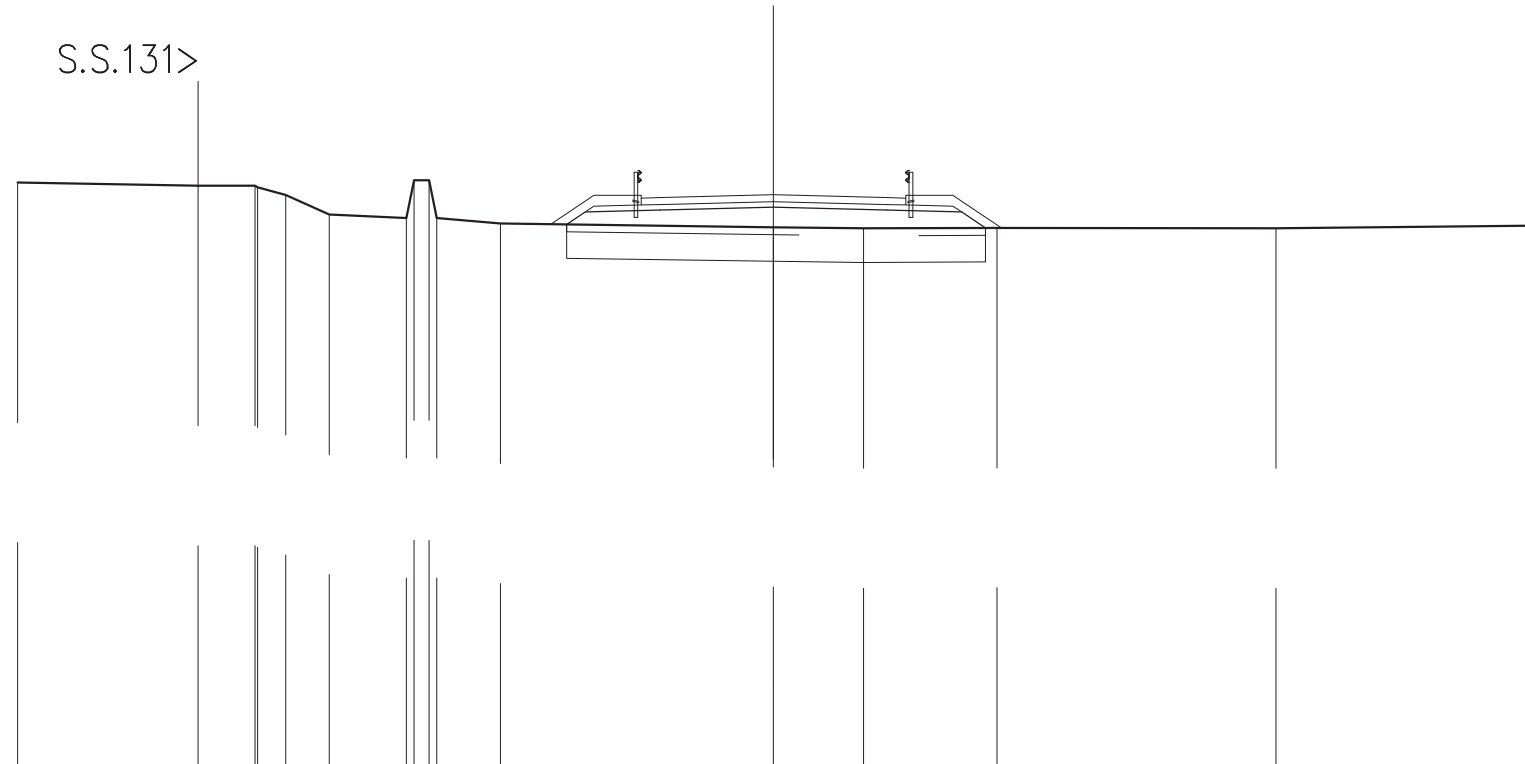
QT. RIF. 360,000

QUOTE TERRENO	375,407	375,325	375,326 375,184 374,877	374,401	374,081 375,081 374,081	374,185 374,220	374,232	374,215	374,206	374,310	374,266
DIST. PARZIALI TERRENO	4,720	1,500	0,643 1,211	2,026	0,400 1,774	1,642	5,142	2,736	11,142	6,122	
QUOTE PROGETTO						374,228 374,633	374,683	374,758	374,683	374,633 374,232	
DIST. PARZIALI PROGETTO						0,607	1,984	3,000	3,000	1,984	0,601
QUOTE PAVIMENTATO							374,820 375,000 375,013	375,088	375,013 374,820 375,000		
DIST. PARZIALI PAVIMENTATO							0,500	3,000	3,000	0,500	

SCAVI E BONIFICHE	
SCOTICO	11,088 m
BONIFICA	7,761 m
RILEVATI	
RILEVATO	14,757 m
TERRENO VEGETALE	5,550 m
SOVRASTRUTTURA STRADALE	
STRATI LEGATI	7,000 m
STRATO DI FONDAZIONE	1,460 m

SEZIONE N. : 43
 QT. PROGETTO: 375,230
 DIST. PROG. : 800,000
 DIST. PREC. : 20,000
 DIST. SUCC. : 20,000

S.S.131 >



SCALA 1:200

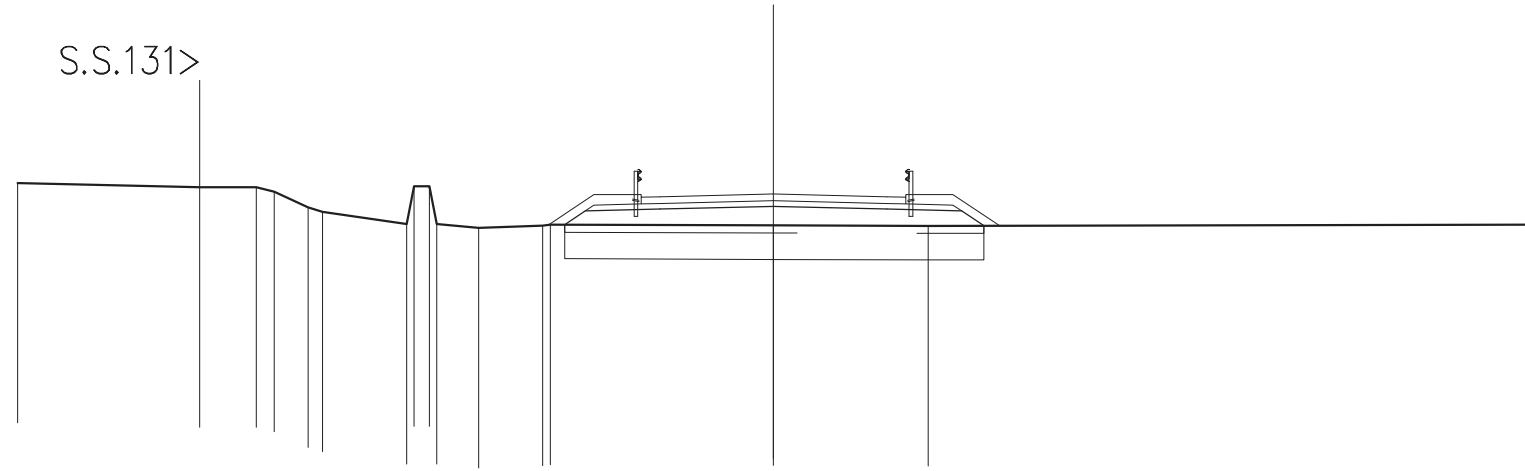
QT. RIF. 360,000

QUOTE TERRENO	375,555	375,468	375,458	375,225	374,706	374,613	375,613	374,613	374,473	374,374	374,342	374,356	374,346	374,411	
DIST. PARZIALI TERRENO	4,776	1,500	0,739	1,156	2,041	0,400	0,400	1,688	7,225	2,382	3,539	7,382	6,697		
QUOTE PROGETTO									374,449	374,776	374,825	374,900	374,825	374,776	374,355
DIST. PARZIALI PROGETTO									0,490	1,984	3,000	3,000	1,984	0,631	
QUOTE PAVIMENTATO										374,963	375,143	375,230	375,155	374,963	375,143
DIST. PARZIALI PAVIMENTATO										0,500	3,000	3,000	0,500		

SCAVI E BONIFICHE	
SCOTICO	11,095 m
BONIFICA	7,766 m
RILEVATI	
RILEVATO	14,612 m
TERRENO VEGETALE	5,576 m
SOVRASTRUTTURA STRADALE	
STRATI LEGATI	7,000 m
STRATO DI FONDAZIONE	1,460 m

SEZIONE N. : 44
 QT. PROGETTO: 375,415
 DIST. PROG. : 820,000
 DIST. PREC. : 20,000
 DIST. SUCC. : 20,000

S.S.131>



SCALA 1:200

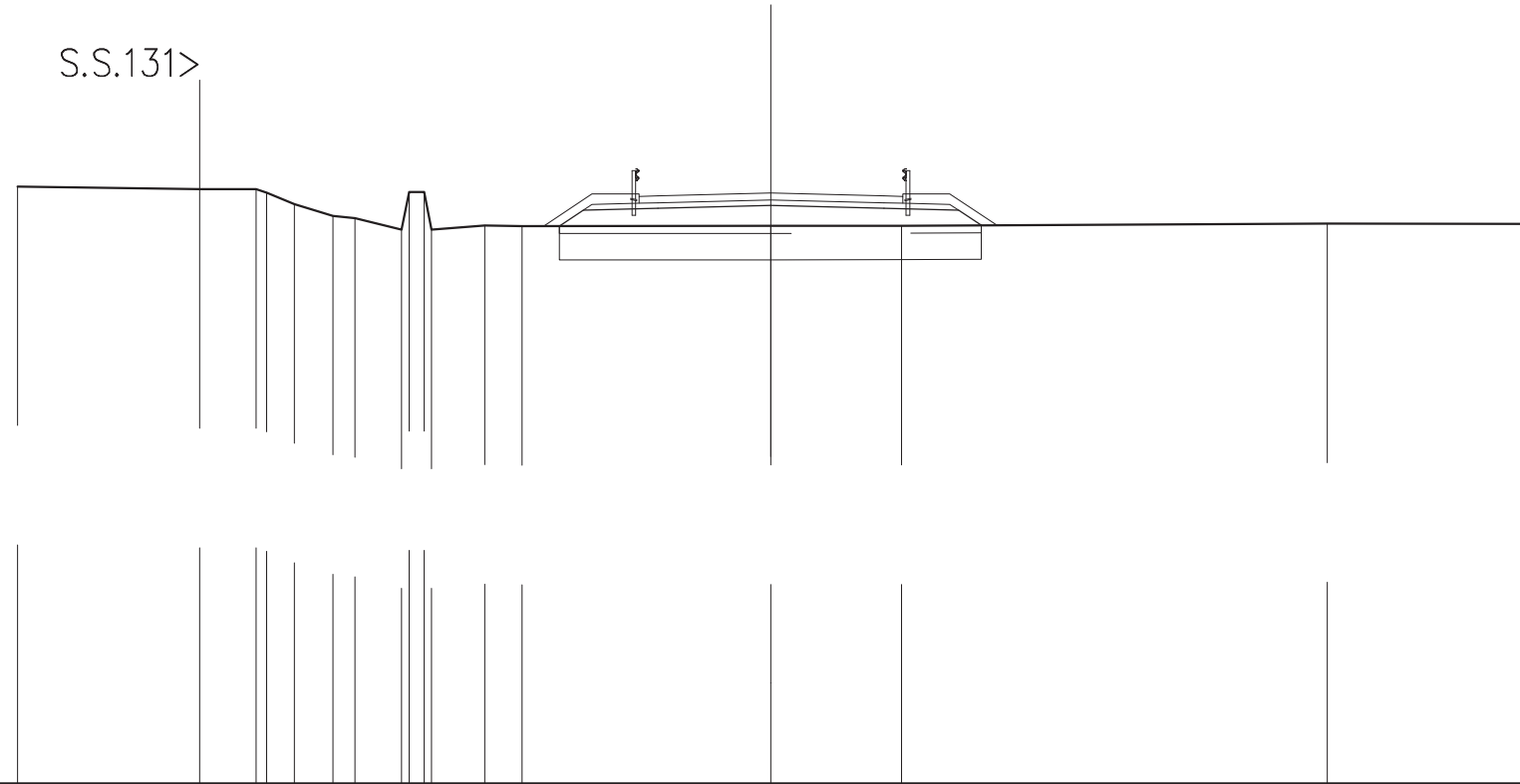
QT. RIF. 360,000

QUOTE TERRENO	375,703	375,592	375,592	375,470	375,055	374,942	374,615	375,615	374,615	374,514	374,576	374,599	374,578	374,568	374,600
DIST. PARZIALI TERRENO	4,817	1,500	0,470	0,902	2,222	0,400	1,105	1,697	5,909	4,095	15,905				
QUOTE PROGETTO									374,597	374,960	375,010	375,085	375,010	374,960	374,571
DIST. PARZIALI PROGETTO									0,544	1,984	3,000	3,000	1,984	0,584	
QUOTE PAVIMENTATO									375,147	375,327	375,340	375,415	375,340	375,147	375,327
DIST. PARZIALI PAVIMENTATO									0,500	3,000	3,000	0,500			

SCAVI E BONIFICHE	
SCOTICO	11,197 m
BONIFICA	7,838 m
RILEVATI	
RILEVATO	15,091 m
TERRENO VEGETALE	5,690 m
SOVRASTRUTTURA STRADALE	
STRATI LEGATI	7,000 m
STRATO DI FONDAZIONE	1,460 m

SEZIONE N. : 45
 QT. PROGETTO: 375,679
 DIST. PRG. : 840,000
 DIST. PREC. : 20,000
 DIST. SUCC. : 20,000

S.S.131 >



SCALA 1:200

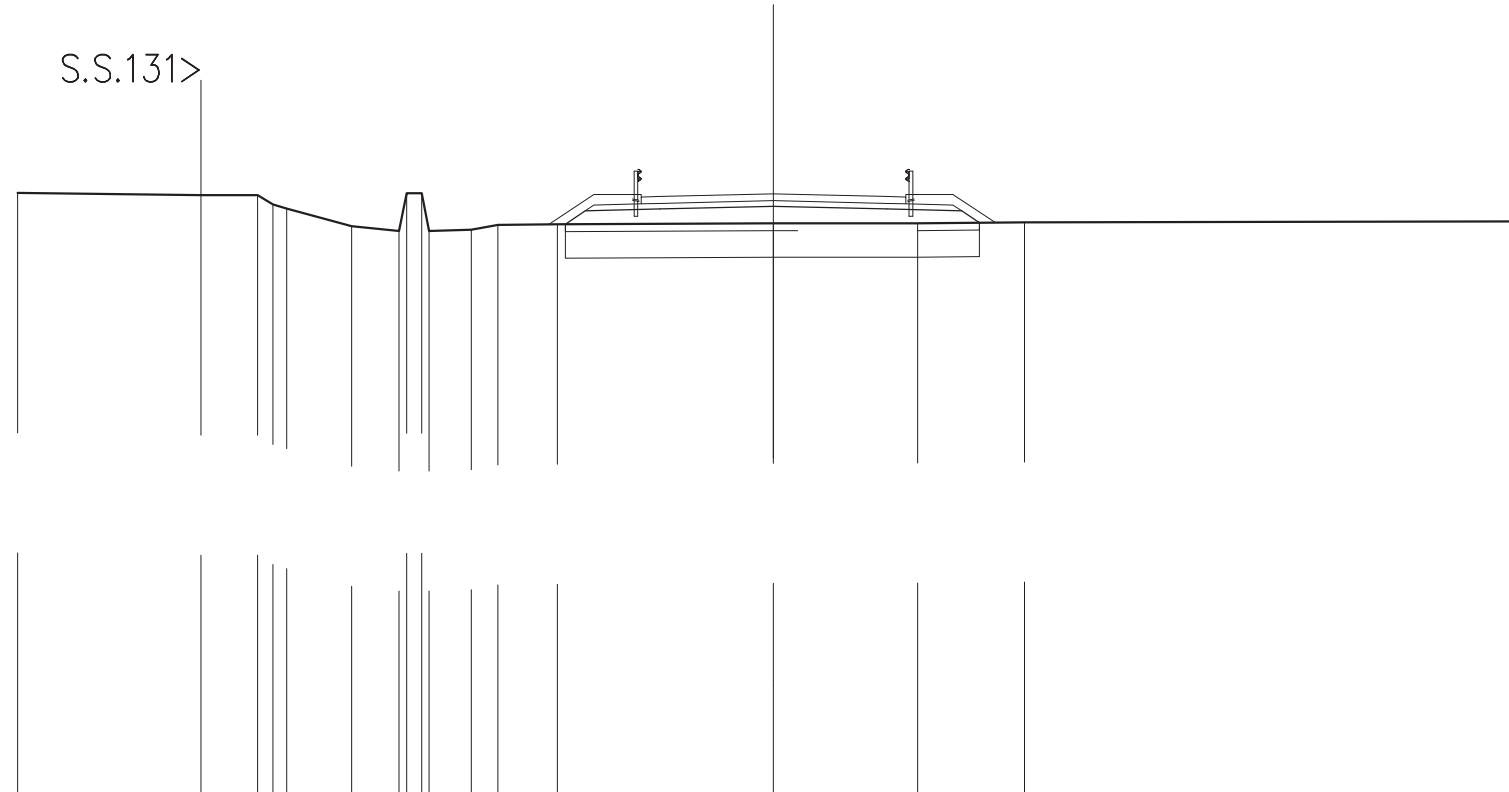
QT. RIF. 360,000

QUOTE TERRENO	375,856	375,785	375,785	375,691	375,385	375,076	375,016	374,711	375,711	374,711	374,821	374,804	374,807	374,813	374,871	374,864
DIST. PARZIALI TERRENO	4,832	1,500	0,733	1,025	0,586	1,238	0,400	1,409	0,994	6,605	3,470	11,305	5,225			
QUOTE PROGETTO										374,804	375,224	375,274	375,349	375,274	375,224	374,824
DIST. PARZIALI PROGETTO										0,669	1,984	3,000	3,000	1,984	0,600	
QUOTE PAVIMENTATO											375,411	375,591	375,679	375,604	375,411	375,591
DIST. PARZIALI PAVIMENTATO											0,500	3,000	3,000	0,500		

SCAVI E BONIFICHE	
SCOTICO	10,959 m
BONIFICA	7,671 m
RILEVATI	
RILEVATO	13,947 m
TERRENO VEGETALE	5,408 m
SOVRASTRUTTURA STRADALE	
STRATI LEGATI	7,000 m
STRATO DI FONDAZIONE	1,460 m

SEZIONE N. : 46
 QT. PROGETTO: 376,000
 DIST. PROG. : 860,000
 DIST. PREC. : 20,000
 DIST. SUCC. : 17,061

S.S.131 >



SCALA 1:200

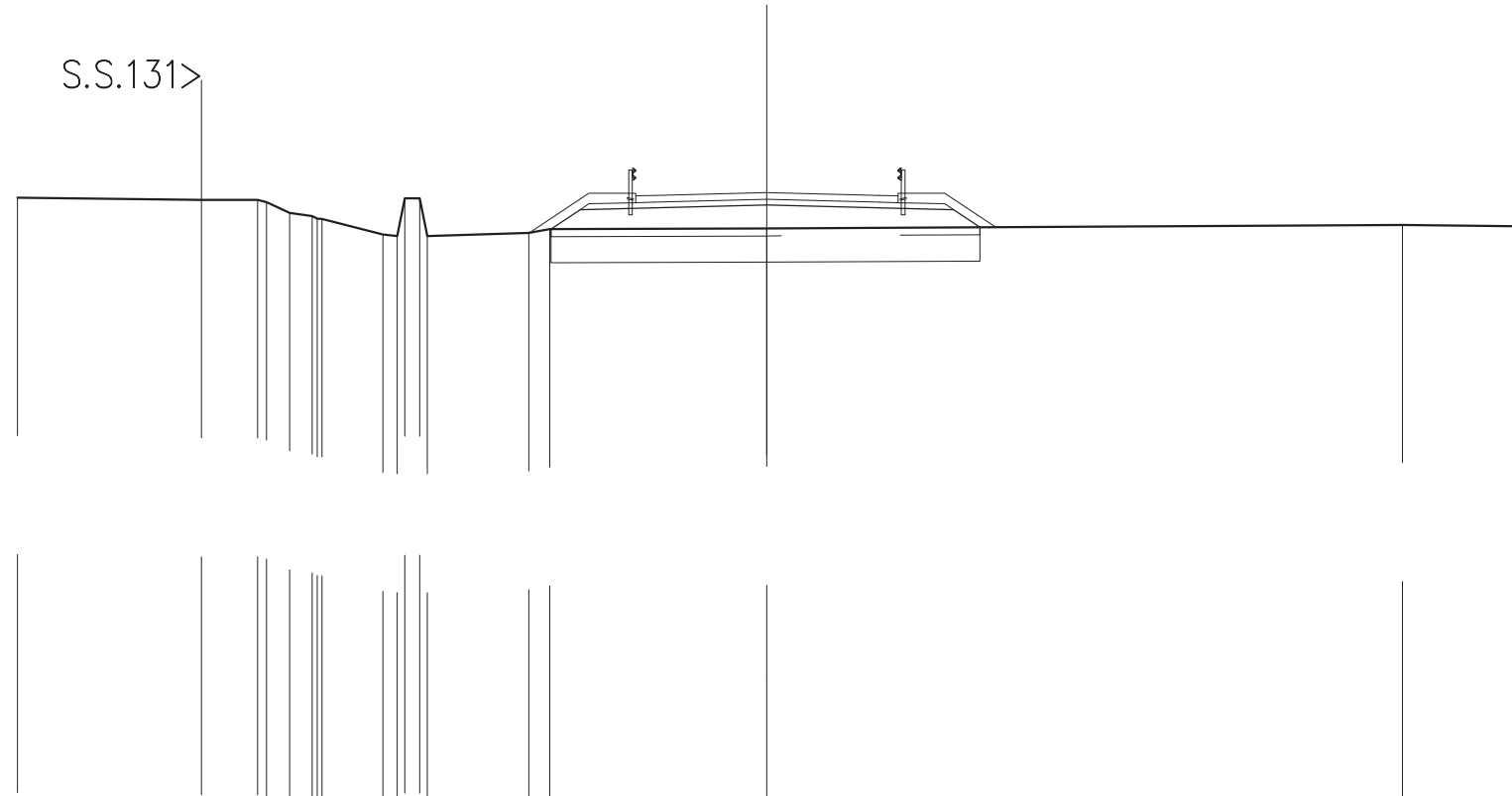
QT. RIF. 360,000

QUOTE TERRENO	376,022	375,962	375,962	375,709	375,602	375,138	375,013	376,013	375,013	375,047	375,171	375,193	375,219	375,221	375,246	375,265
DIST. PARZIALI TERRENO	4,849	1,500	0,401	1,721	1,251	0,400	1,117	0,700	1,576				5,718	3,818	2,829	13,353
QUOTE PROGETTO									375,194	375,545	375,595	375,670	375,595	375,545	375,235	
DIST. PARZIALI PROGETTO									0,387	1,984	3,000	3,000	1,984	0,465		
QUOTE PAVIMENTATO									375,732	375,912	375,925	376,000	375,925	375,732	375,912	
DIST. PARZIALI PAVIMENTATO									0,500	3,000	3,000	0,500				

SCAVI E BONIFICHE	
SCOTICO	11,454 m
BONIFICA	8,018 m
RILEVATI	
RILEVATO	16,284 m
TERRENO VEGETALE	6,167 m
SOVRASTRUTTURA STRADALE	
STRATI LEGATI	7,000 m
STRATO DI FONDAZIONE	1,460 m

SEZIONE N. : 47
 QT. PROGETTO: 376,276
 DIST. PROG. : 877,061
 DIST. PREC. : 17,061
 DIST. SUCC. : 22,939

S.S.131 >



SCALA 1:200

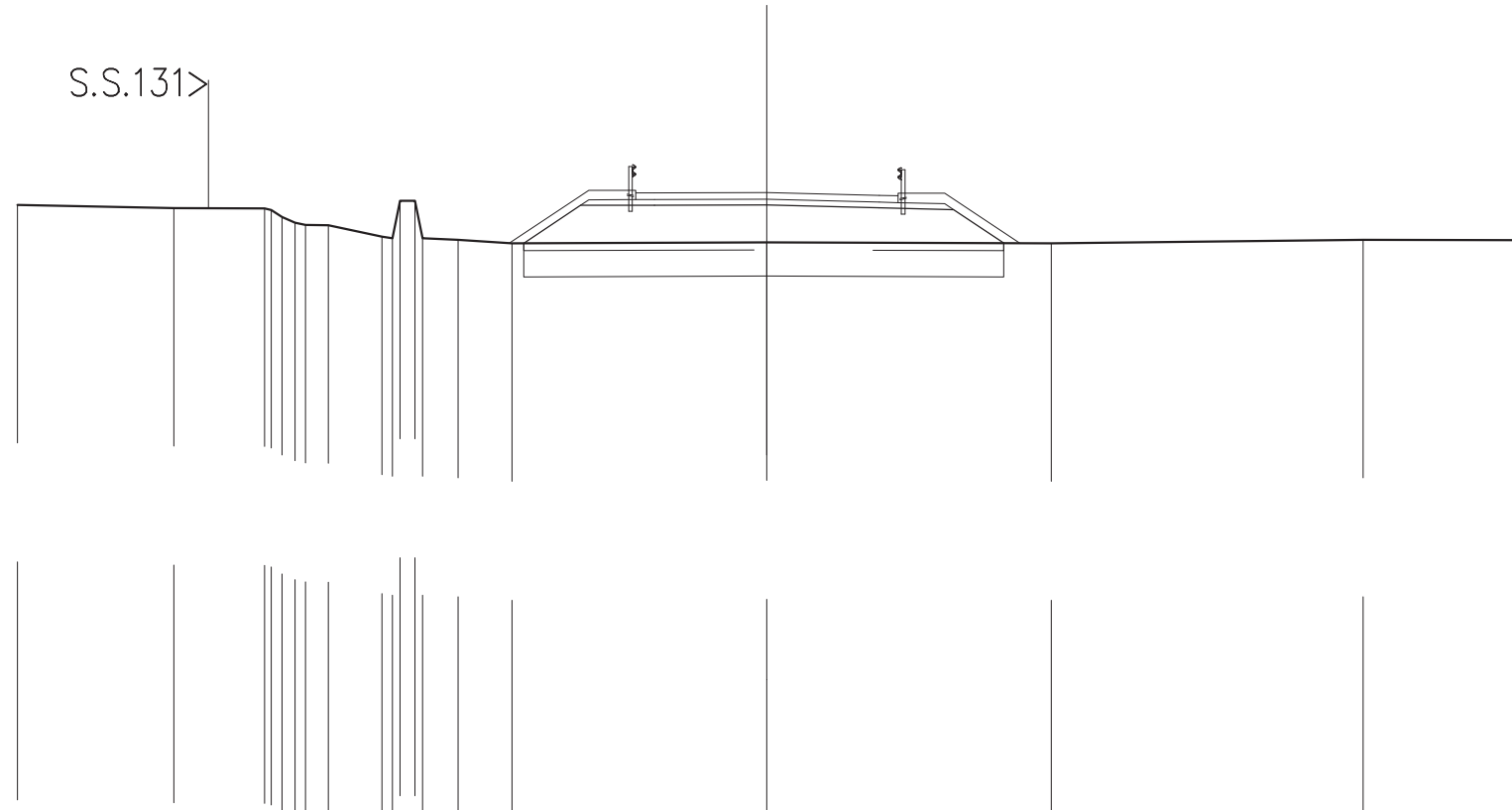
QT. RIF. 360,000

QUOTE TERRENO	376,137	376,078	376,078	376,019	375,736	375,651	375,579	375,157	375,119	375,119	375,202	375,301	375,318	375,415	375,381
DIST. PARZIALI TERRENO	4,906	1,500	0,618	0,602	1,626	0,400	2,713	0,559	5,796	16,967	3,033				
QUOTE PROGETTO								375,301	375,821	375,871	375,946	375,871	375,821	375,350	
DIST. PARZIALI PROGETTO								0,780	1,984	3,000	3,000	1,984	0,706		
QUOTE PAVIMENTATO									376,009	376,189	376,276	376,201	376,189		
DIST. PARZIALI PAVIMENTATO									0,500	3,000	3,000	0,500			

SCAVI E BONIFICHE	
SCOTICO	12,814 m
BONIFICA	8,970 m
RILEVATI	
RILEVATO	22,586 m
TERRENO VEGETALE	7,583 m
SOVRASTRUTTURA STRADALE	
STRATI LEGATI	7,000 m
STRATO DI FONDAZIONE	1,459 m

SEZIONE N. : 48
 QT. PROGETTO: 376,647
 DIST. PROG. : 900,000
 DIST. PREC. : 22,939
 DIST. SUCC. : 20,000

S.S.131 >



SCALA 1:200

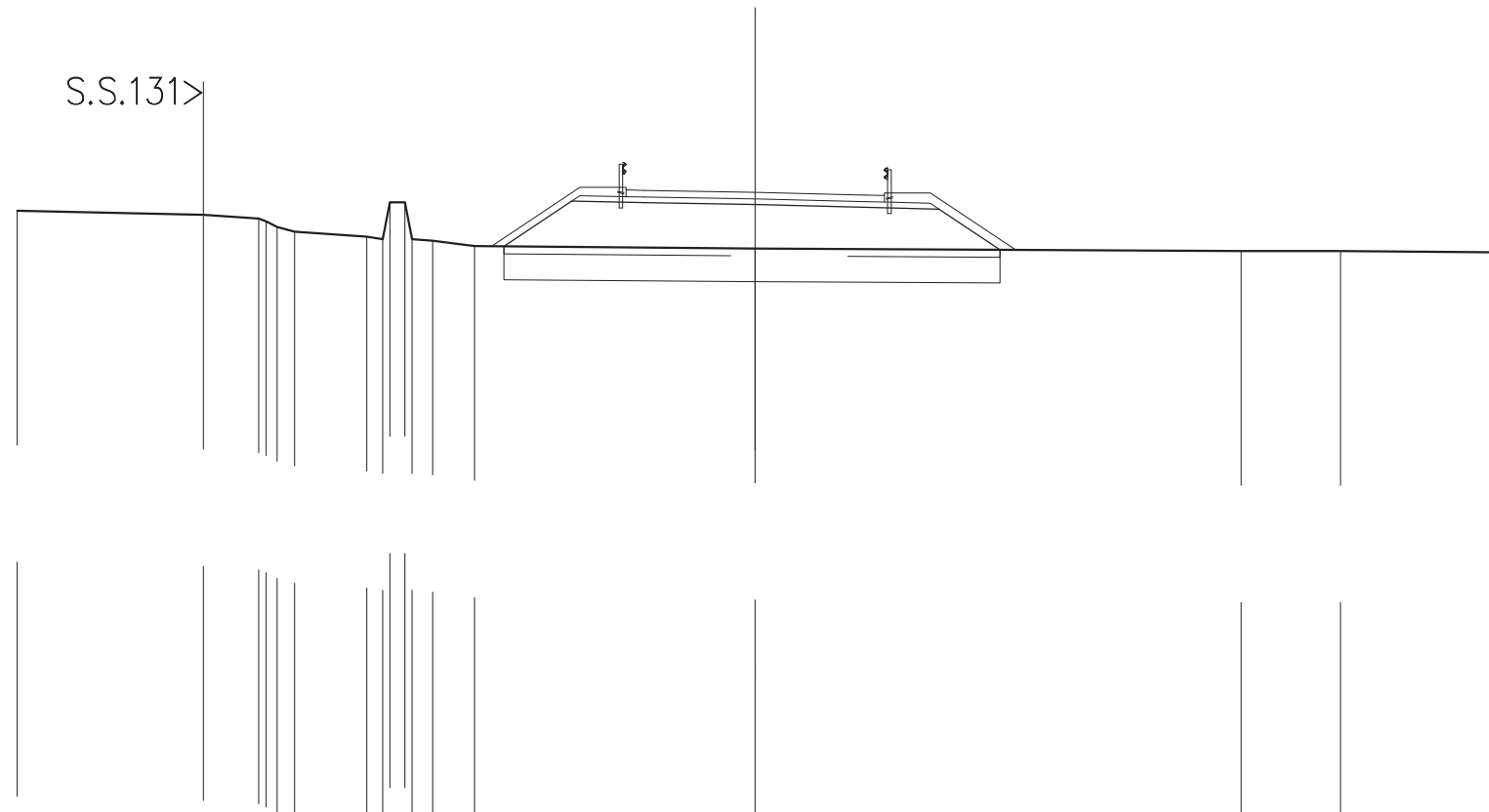
QT. RIF. 360,000

QUOTE TERRENO	376,315	376,235	376,224	376,182	375,997	375,846	375,781	375,775	375,469	375,426	375,426	375,426	375,386	375,295	375,318	375,296	375,387	375,374
DIST. PARZIALI TERRENO	4,173	2,423	0,609	1,432	0,400	0,951	1,434	6,806	7,594	8,319	4,086							
QUOTE PROGETTO									375,296	376,307	376,311	376,317	376,242	376,193	375,299			
DIST. PARZIALI PROGETTO									1,516	1,976	3,000	3,000	1,984	1,339				
QUOTE PAVIMENTATO											376,460	376,641	376,647	376,572	376,580	376,560		
DIST. PARZIALI PAVIMENTATO											0,500	3,000	3,000	0,500				

SCAVI E BONIFICHE	
SCOTICO	13,447 m
BONIFICA	9,413 m
RILEVATI	
RILEVATO	25,914 m
TERRENO VEGETALE	8,300 m
SOVRASTRUTTURA STRADALE	
STRATI LEGATI	7,000 m
STRATO DI FONDAZIONE	1,459 m

SEZIONE N. : 49
 QT. PROGETTO: 376,971
 DIST. PROG. : 920,000
 DIST. PREC. : 20,000
 DIST. SUCC. : 20,000

S.S.131 >



SCALA 1:200

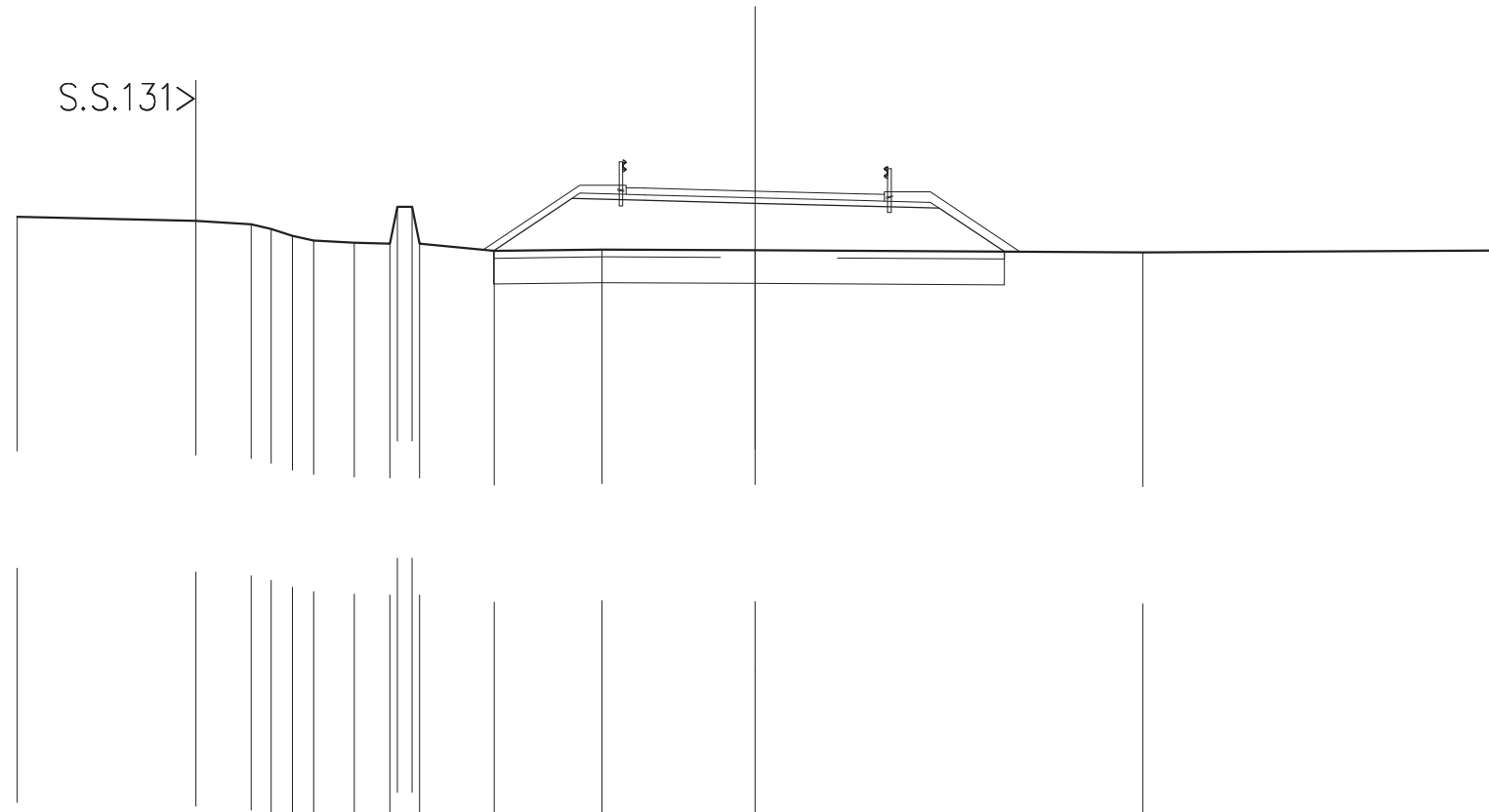
QT. RIF. 360,000

QUOTE TERRENO	376,467	376,361	376,261	376,181	376,029	375,904	375,768	375,703	375,703	375,656	375,510	375,446	375,380	375,378	375,341
DIST. PARZIALI TERRENO	5,042	1,500	0,468	1,964	0,425	0,400	0,555	1,135	7,609	13,171	2,693	4,137			
QUOTE PROGETTO									375,503	376,730	376,695	376,641	376,566	376,516	375,413
DIST. PARZIALI PROGETTO									1,840	1,969	3,000	3,000	1,984	1,655	
QUOTE PAVIMENTATO										376,854	377,025	376,971	376,896	376,703	376,883
DIST. PARZIALI PAVIMENTATO										0,500	3,000	3,000	0,500		

SCAVI E BONIFICHE	
SCOTICO	13,848 m
BONIFICA	9,694 m
RILEVATI	
RILEVATO	27,669 m
TERRENO VEGETALE	8,723 m
SOVRASTRUTTURA STRADALE	
STRATI LEGATI	7,000 m
STRATO DI FONDAZIONE	1,459 m

SEZIONE N. : 50
 QT. PROGETTO: 377,294
 DIST. PROG. : 940,000
 DIST. PREC. : 20,000
 DIST. SUCC. : 20,000

S.S.131 >



SCALA 1:200

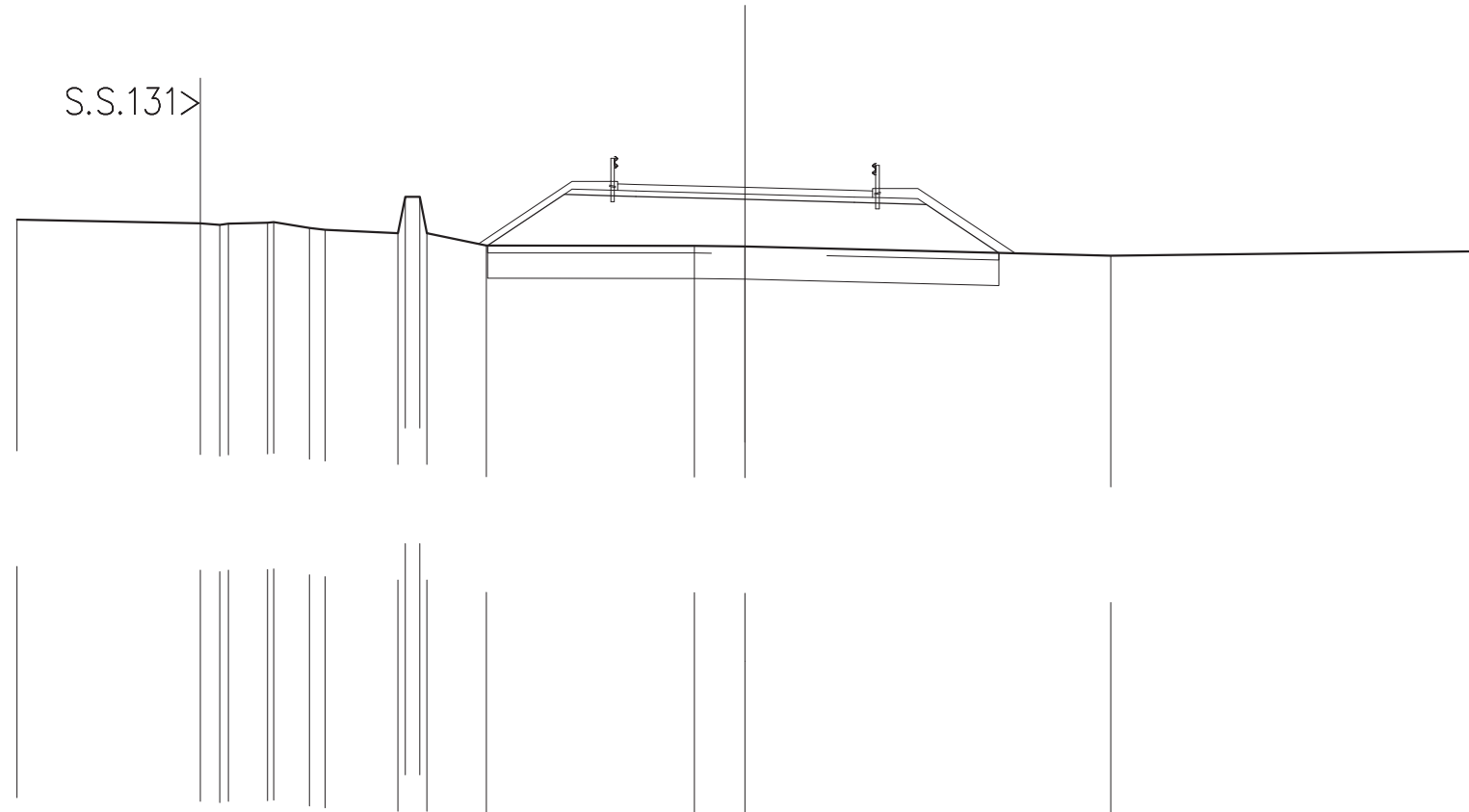
QT. RIF. 360,000

QUOTE TERRENO	376,597	376,490	376,390	376,268	376,081	375,958	375,890	375,867	375,867	375,867	375,673	375,712	375,690	375,633	375,685
DIST. PARZIALI TERRENO	4,843	1,500	0,539	0,574	0,581	1,098	0,965	0,400	2,026	2,927	4,148	10,503	9,497		
QUOTE PROGETTO									375,675	377,094	377,042	376,964	376,886	376,835	375,653
DIST. PARZIALI PROGETTO									2,127	1,966	3,000	3,000	1,984	1,771	
QUOTE PAVIMENTATO											377,206	377,294	377,216		
DIST. PARZIALI PAVIMENTATO											0,500	3,000	3,000	0,500	

SCAVI E BONIFICHE	
SCOTICO	14,049 m
BONIFICA	9,834 m
RILEVATI	
RILEVATO	28,471 m
TERRENO VEGETALE	8,948 m
SOVRASTRUTTURA STRADALE	
STRATI LEGATI	7,000 m
STRATO DI FONDAZIONE	1,459 m

SEZIONE N. : 51
 QT. PROGETTO: 377,618
 DIST. PRG. : 960,000
 DIST. PREC. : 20,000
 DIST. SUCC. : 29,561

S.S.131 >



SCALA 1:200

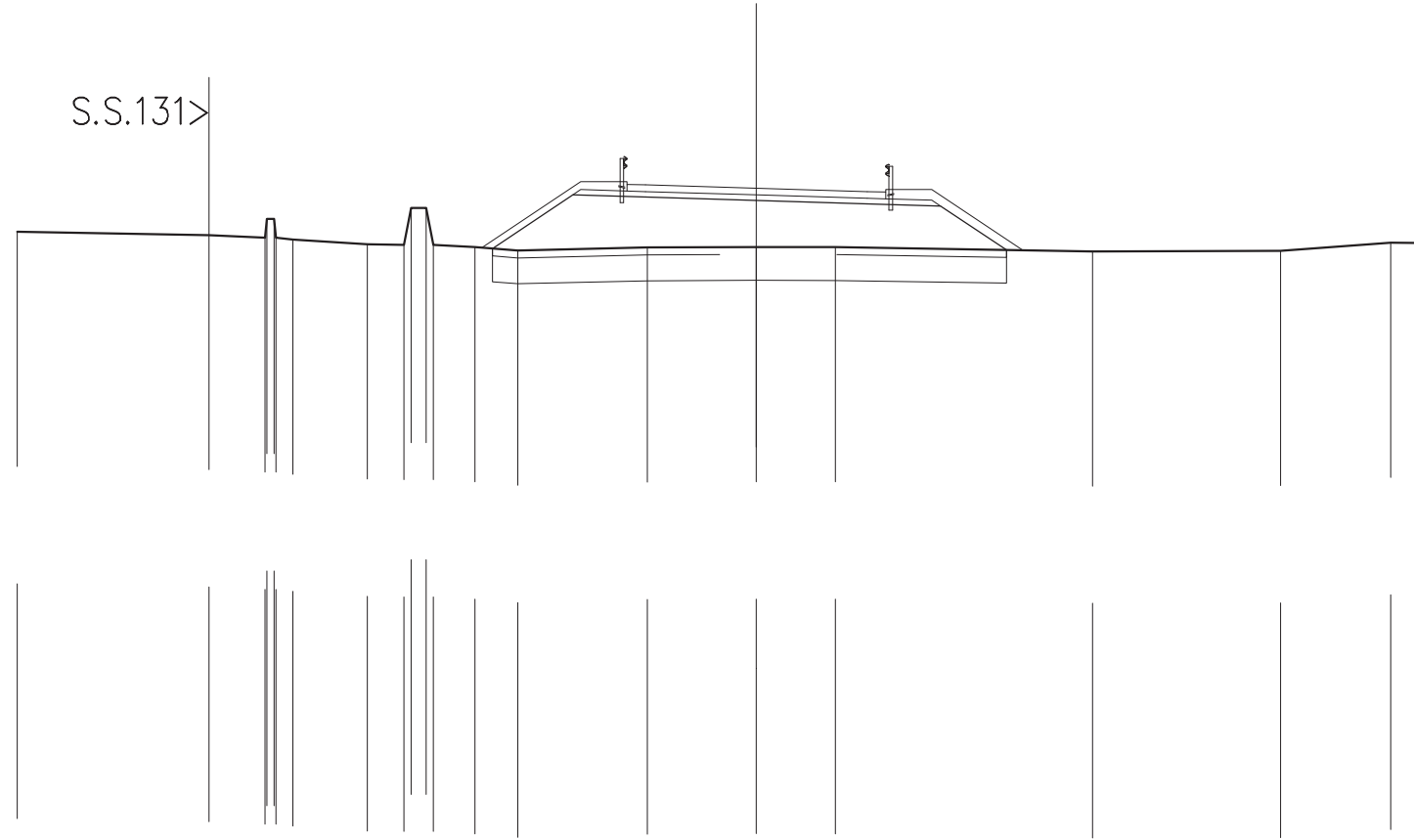
QT. RIF. 360,000

QUOTE TERRENO		376,734		376,627	376,591	376,626	376,645	376,664	376,501	376,455	376,356	377,356	377,356	376,020		376,015	375,997		375,744		375,856
DIST. PARZIALI TERRENO		5,032	0,538	1,072	0,987	0,428	1,998	0,400	1,628		5,717	1,393		10,048		9,952					
QUOTE PROGETTO											376,020	377,425	377,371		377,288	377,205	377,150	375,821			
DIST. PARZIALI PROGETTO											2,106	1,966	3,000	3,000	1,985	1,992					
QUOTE PAVIMENTATO												377,535	377,715	377,701	377,618	377,535	377,341	377,321			
DIST. PARZIALI PAVIMENTATO												0,500	3,000	3,000	0,500						

SCAVI E BONIFICHE	
SCOTICO	13,911 m
BONIFICA	9,738 m
RILEVATI	
RILEVATO	27,921 m
TERRENO VEGETALE	8,816 m
SOVRASTRUTTURA STRADALE	
STRATI LEGATI	7,000 m
STRATO DI FONDAZIONE	1,459 m

SEZIONE N. : 52
 QT. PROGETTO: 378,096
 DIST. PROG. : 989,561
 DIST. PREC. : 29,561
 DIST. SUCC. : 10,439

S.S.131 >



SCALA 1:200

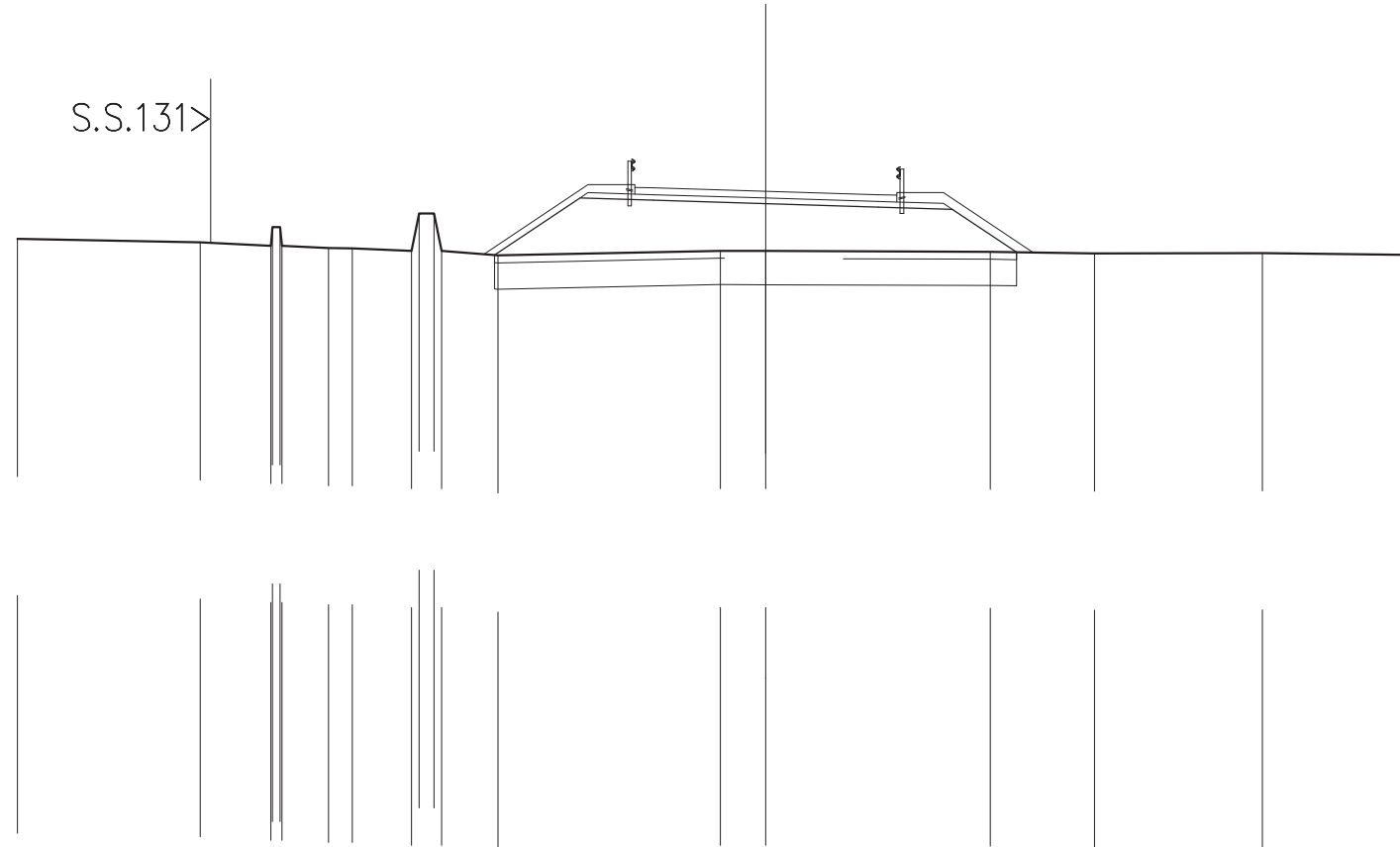
QT. RIF. 360,000

QUOTE TERRENO	376,916	376,829	376,762	376,708	376,711	376,578	376,566	376,566	376,501	376,410	376,492	376,507	376,502	376,388	376,401	376,621	376,618
DIST. PARZIALI TERRENO	5,188	1,514	0,457	2,017	0,986	0,400	1,127	1,155	3,509	2,947	2,144	6,960	5,088	2,974	0,881		
QUOTE PROGETTO								376,464	377,915	377,856	377,766	377,676	377,617	376,427			
DIST. PARZIALI PROGETTO								2,176	1,965	3,000	3,000	1,985	1,784				
QUOTE PAVIMENTATO									378,021	378,186	378,096	378,006	377,811	377,991			
DIST. PARZIALI PAVIMENTATO									0,500	3,000	3,000	0,500					

SCAVI E BONIFICHE	
SCOTICO	13,954 m
BONIFICA	9,768 m
RILEVATI	
RILEVATO	27,978 m
TERRENO VEGETALE	8,868 m
SOVRASTRUTTURA STRADALE	
STRATI LEGATI	7,000 m
STRATO DI FONDAZIONE	1,459 m

SEZIONE N. : 53
 QT. PROGETTO: 378,265
 DIST. PRG. : 1000,000
 DIST. PREC. : 10,439
 DIST. SUCC. : 10,966

S.S.131 >



SCALA 1:200

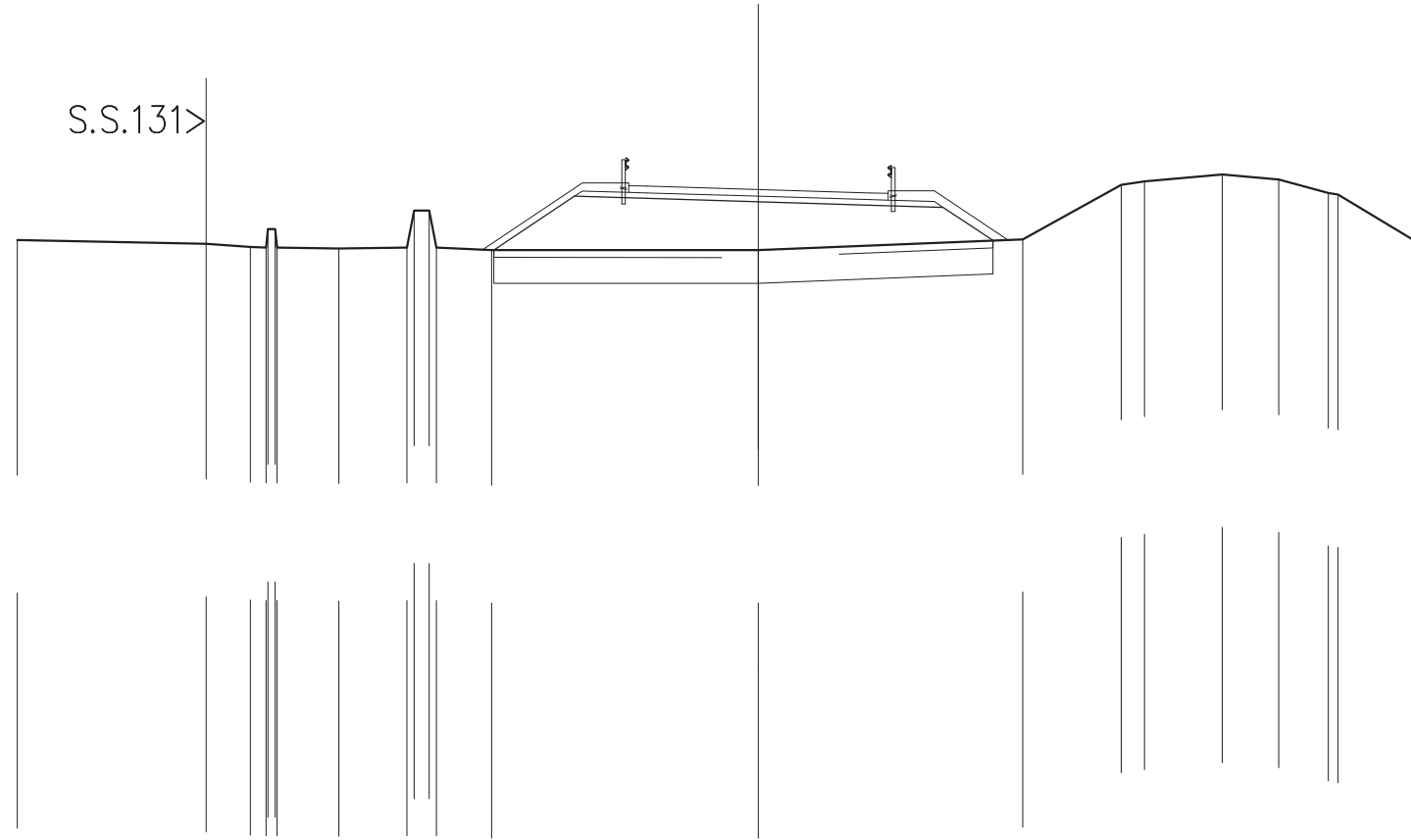
QT. RIF. 360,000

QUOTE TERRENO	376,995	376,899	376,806	377,306	377,806	376,750	376,745	376,671	377,671	377,671	376,671	376,552	376,675	376,671	376,652	376,605	376,616	376,567
DIST. PARZIALI TERRENO	4,879	1,888	1,243	0,635	1,588	0,400	1,509	5,946	1,213	6,000	2,790	4,484	4,232					
QUOTE PROGETTO								376,559	378,084	378,025	377,935	377,845	377,786	376,640				
DIST. PARZIALI PROGETTO								2,286	1,965	3,000	3,000	1,985	1,717					
QUOTE PAVIMENTATO									378,190	378,370	378,355	378,265	378,175	377,980	378,160			
DIST. PARZIALI PAVIMENTATO									0,500	3,000	3,000	0,500						

SCAVI E BONIFICHE	
SCOTICO	13,469 m
BONIFICA	9,428 m
RILEVATI	
RILEVATO	26,807 m
TERRENO VEGETALE	8,263 m
SOVRASTRUTTURA STRADALE	
STRATI LEGATI	7,000 m
STRATO DI FONDAZIONE	1,459 m

SEZIONE N. : 54
 QT. PROGETTO: 378,443
 DIST. PRG. : 1010,966
 DIST. PREC. : 10,966
 DIST. SUCC. : 21,405

S.S.131 >



SCALA 1:200

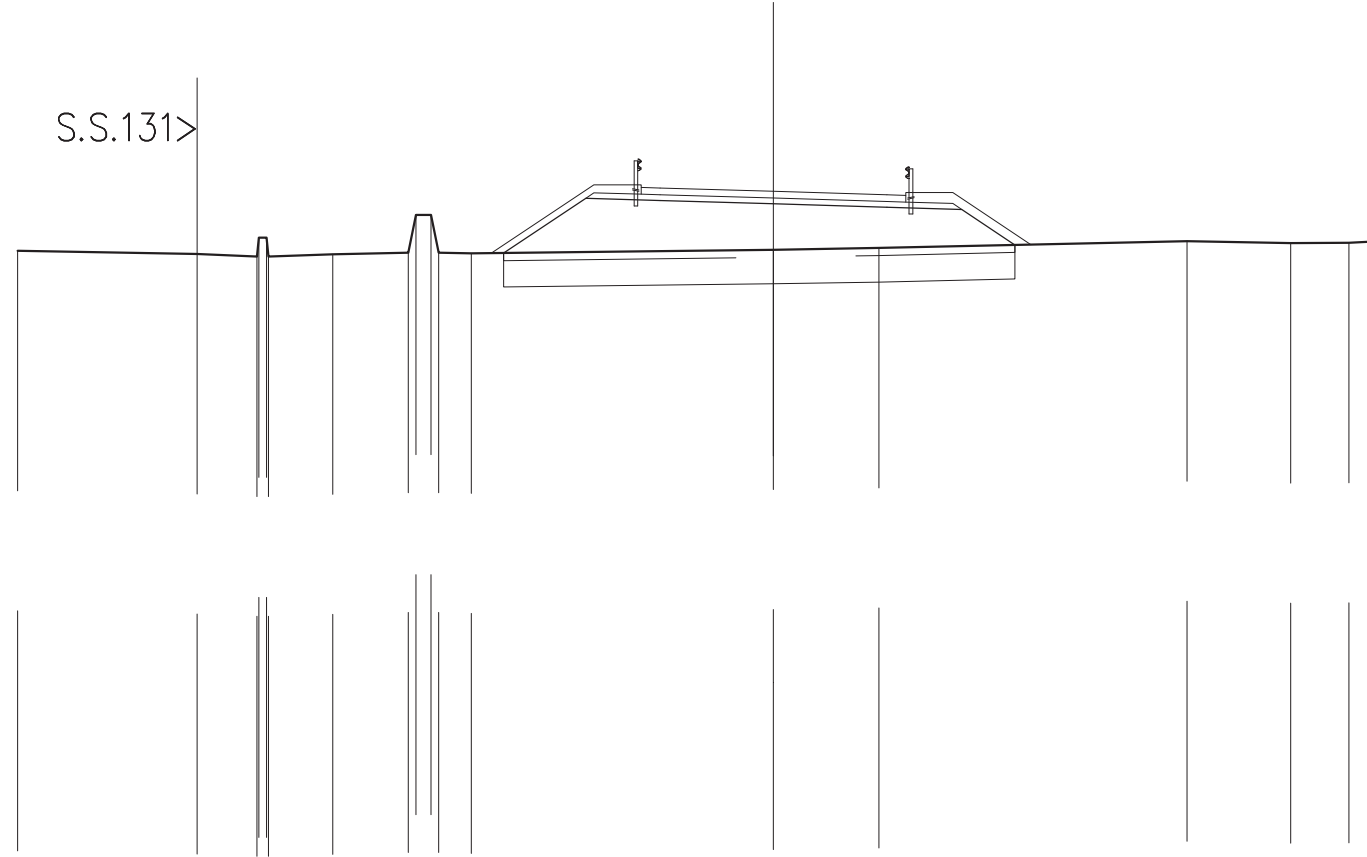
QT. RIF. 360,000

QUOTE TERRENO	377,077	376,978	376,890	376,874	376,874	376,874	376,874	376,811	376,808	377,100	378,574	378,848	378,713	378,353	376,846
DIST. PARZIALI TERRENO	5,091	1,197	0,421	0,421	1,665	1,838	0,400	1,493	7,196	7,137	2,655	0,630	2,100	1,524	2,263
QUOTE PROGETTO								376,811	378,262	378,203	378,113	378,023	377,963	377,067	
DIST. PARZIALI PROGETTO								2,175	1,965	3,000	3,000	1,985	1,343		
QUOTE PAVIMENTATO									378,368	378,443	378,353	378,158			
DIST. PARZIALI PAVIMENTATO									0,500	3,000	3,000	0,500			

SCAVI E BONIFICHE	
SCOTICO	13,537 m
BONIFICA	9,476 m
RILEVATI	
RILEVATO	26,438 m
TERRENO VEGETALE	8,384 m
SOVRASTRUTTURA STRADALE	
STRATI LEGATI	7,000 m
STRATO DI FONDAZIONE	1,459 m

SEZIONE N. : 55
 QT. PROGETTO: 378,789
 DIST. PROG. : 1032,372
 DIST. PREC. : 21,405
 DIST. SUCC. : 27,628

S.S.131 >



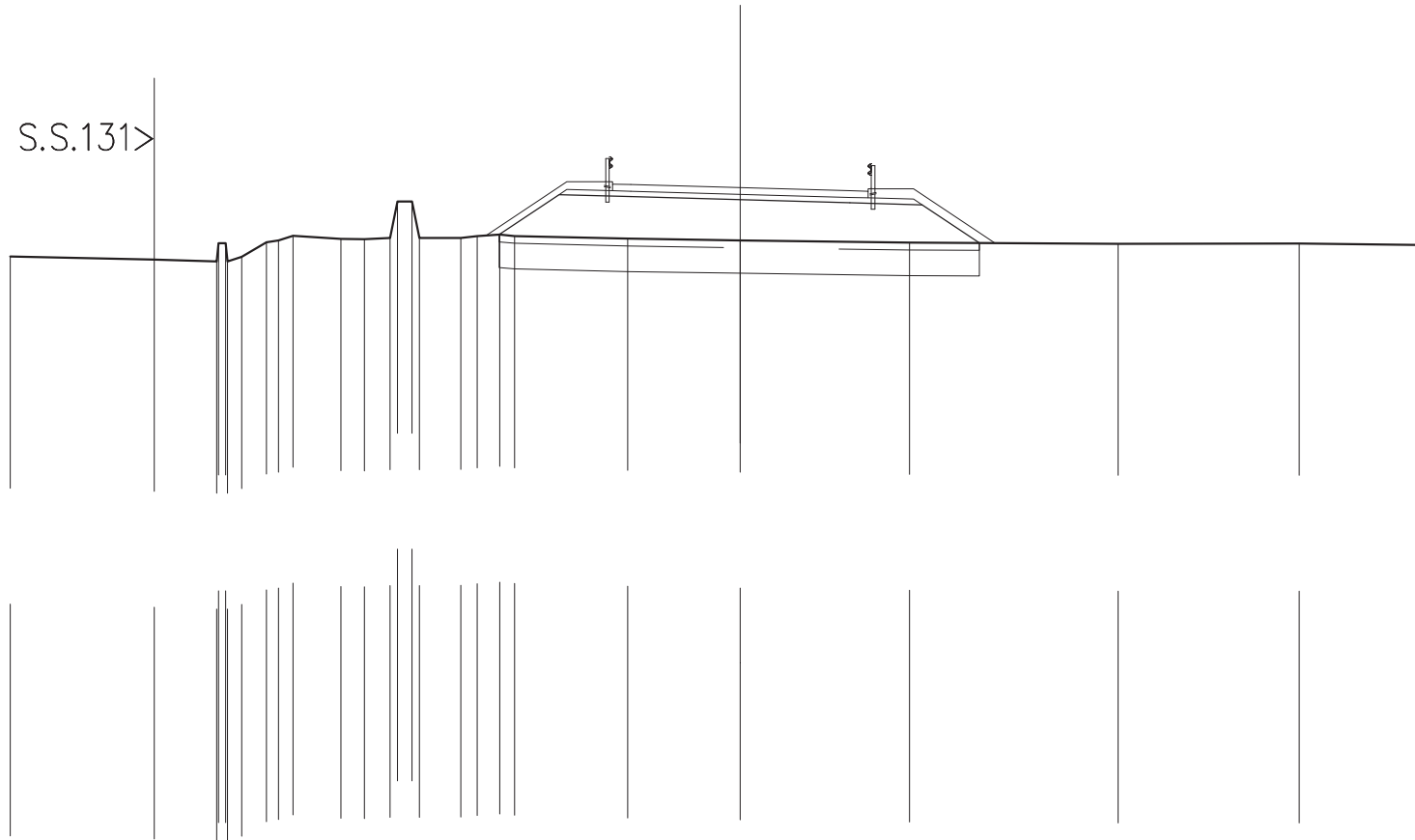
SCALA 1:200

QT. RIF. 360,000

QUOTE TERRENO	377,217	377,129	377,066	377,066	377,120	377,168	377,168	377,145	377,245	377,289	377,471	377,415	377,423	377,457
DIST. PARZIALI TERRENO	4,743	1,591	1,706	1,998	0,400	0,863	7,999	2,789	8,155	2,748	1,539	0,660		
QUOTE PROGETTO							377,156	378,608	378,549	378,459	378,369	378,309	377,369	
DIST. PARZIALI PROGETTO							2,177	1,965	3,000	3,000	1,985	1,409		
QUOTE PAVIMENTATO									378,714	378,789	378,699	378,504	378,684	
DIST. PARZIALI PAVIMENTATO									0,500	3,000	3,000	0,500		

SCAVI E BONIFICHE	
SCOTICO	13,165 m
BONIFICA	9,215 m
RILEVATI	
RILEVATO	24,678 m
TERRENO VEGETALE	7,989 m
SOVRASTRUTTURA STRADALE	
STRATI LEGATI	7,000 m
STRATO DI FONDAZIONE	1,459 m

SEZIONE N. : 56
 QT. PROGETTO: 379,236
 DIST. PRG. : 1060,000
 DIST. PREC. : 27,628
 DIST. SUCC. : 20,000



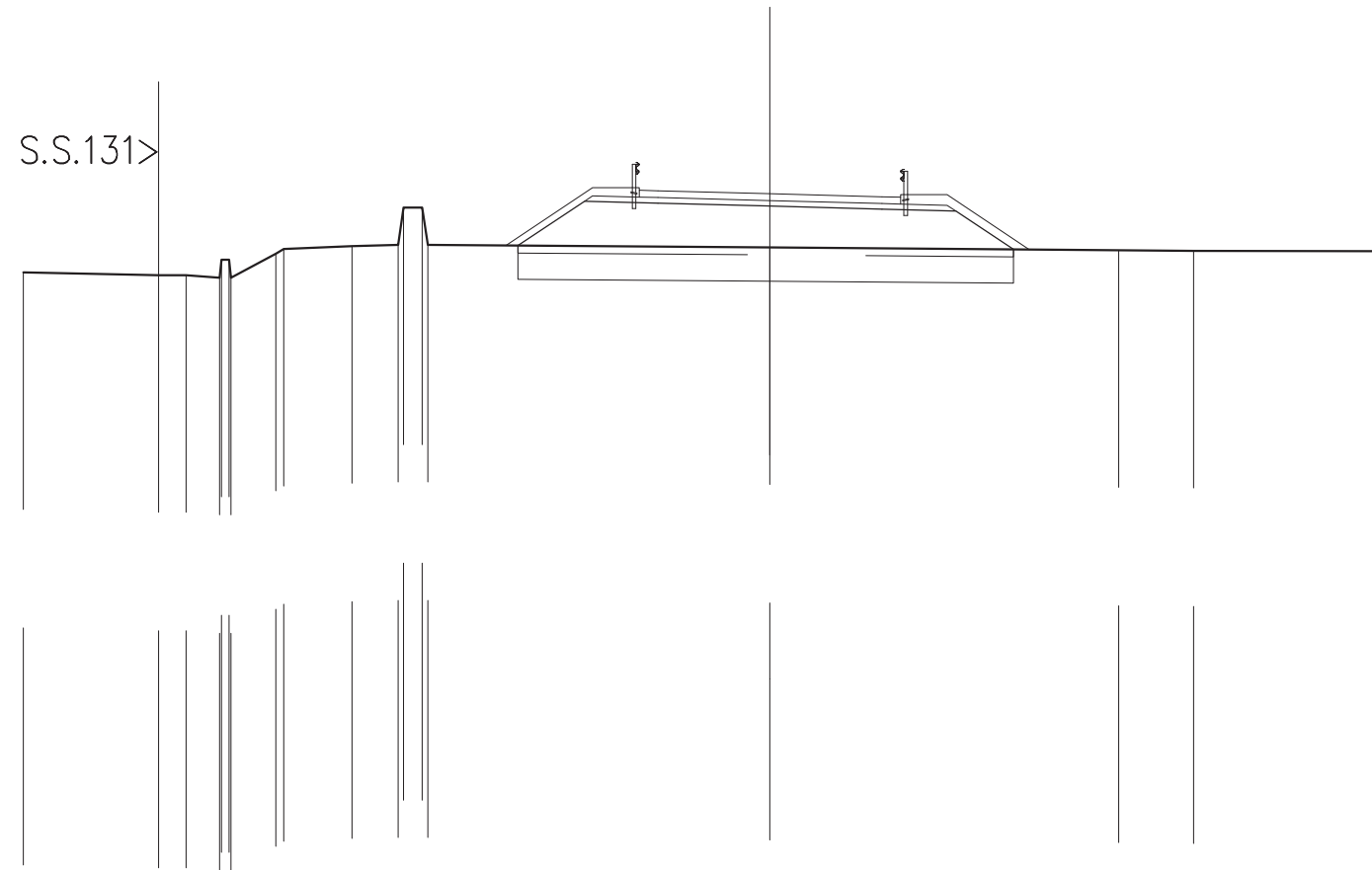
SCALA 1:200

QT. RIF. 360,000

QUOTE TERRENO	377,349	377,267	377,214	377,714	377,714	377,214	377,341	377,738	377,922	377,833	377,821	377,857	378,857	377,857	377,863	377,912	377,912	377,913	377,840	377,792	377,729	377,702	377,705	377,662	
DIST. PARZIALI TERRENO	3,939	1,713	0,390	0,679	0,391	1,320	0,644	0,702	0,400	1,135	0,448	0,624	0,402	3,096	3,089	4,640	5,717	4,960	3,535						
QUOTE PROGETTO														377,948	379,045	378,990	378,906	378,822	378,766	377,720					
DIST. PARZIALI PROGETTO														1,645	1,966	3,000	3,000	1,985	1,569						
QUOTE PAVIMENTATO																379,154	379,334	379,320	379,152	378,958	379,138				
DIST. PARZIALI PAVIMENTATO																0,500	3,000	3,000	0,500						

SCAVI E BONIFICHE	
SCOTICO	13,273m
BONIFICA	9,291m
RILEVATI	
RILEVATO	24,841m
TERRENO VEGETALE	8,078m
SOVRASTRUTTURA STRADALE	
STRATI LEGATI	7,000m
STRATO DI FONDAZIONE	1,459m

SEZIONE N. : 57
 QT. PROGETTO: 379,558
 DIST. PRG. : 1080,000
 DIST. PREC. : 20,000
 DIST. SUCC. : 20,000



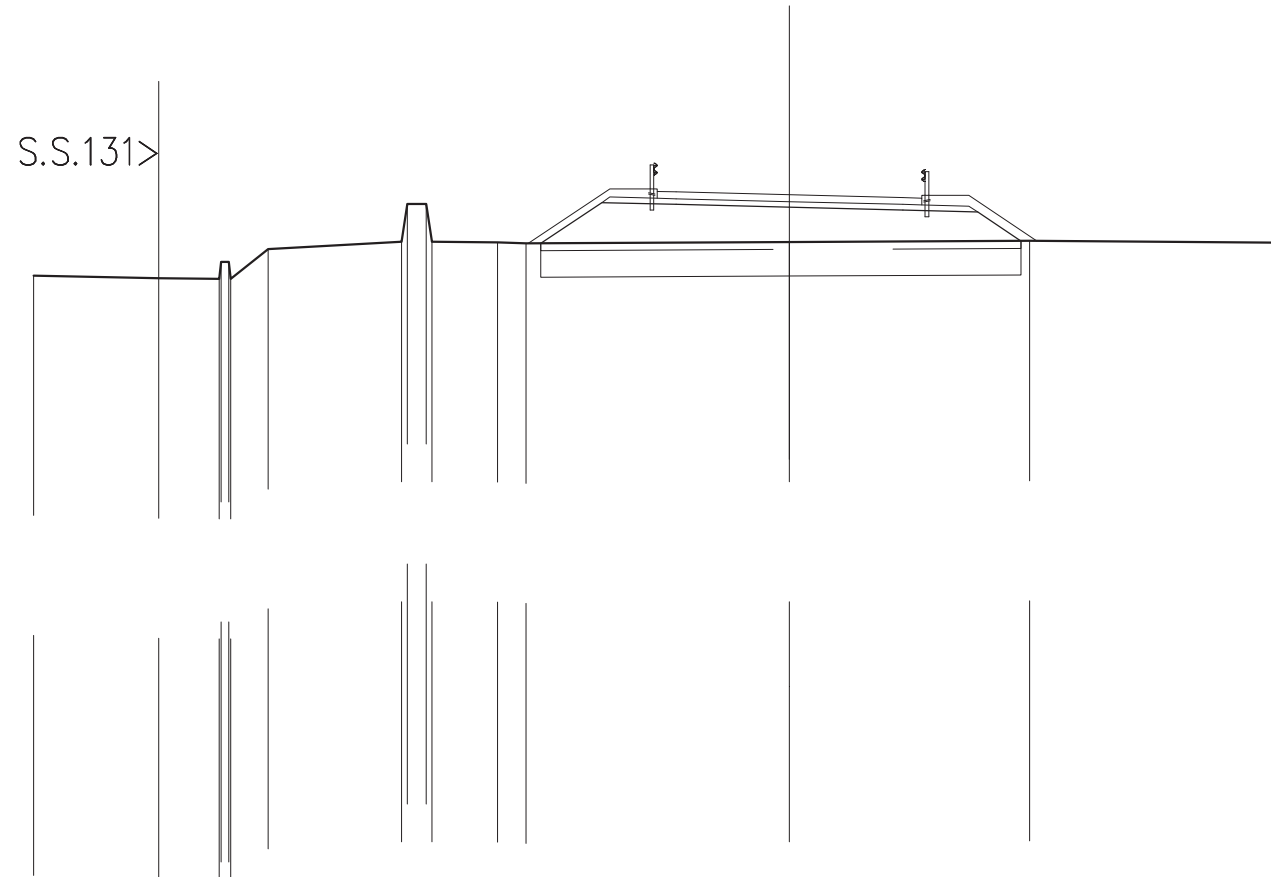
SCALA 1:200

QT. RIF. 360,000

QUOTE TERRENO	377,452	377,373	377,373	377,310	377,788	377,310	377,952	378,082	378,158	378,189	379,189	378,118	378,047	378,026	378,018
DIST. PARZIALI TERRENO	3,620	0,742	0,897	1,203	1,830	1,234	0,500	9,164	9,343	2,008	5,253				
QUOTE PROGETTO									378,170	379,360	379,308	379,228	379,148	379,095	378,069
DIST. PARZIALI PROGETTO									1,784	1,966	3,000	3,000	1,984	1,539	
QUOTE PAVIMENTATO										379,471	379,638	379,558	379,478	379,285	379,465
DIST. PARZIALI PAVIMENTATO										0,500	3,000	3,000	0,500		

SCAVI E BONIFICHE	
SCOTICO	12,713 m
BONIFICA	8,899 m
RILEVATI	
RILEVATO	21,880 m
TERRENO VEGETALE	7,407 m
SOVRASTRUTTURA STRADALE	
STRATI LEGATI	7,000 m
STRATO DI FONDAZIONE	1,459 m

SEZIONE N. : 58
 QT. PROGETTO: 379,702
 DIST. PRG. : 1100,000
 DIST. PREC. : 20,000
 DIST. SUCC. : 20,000



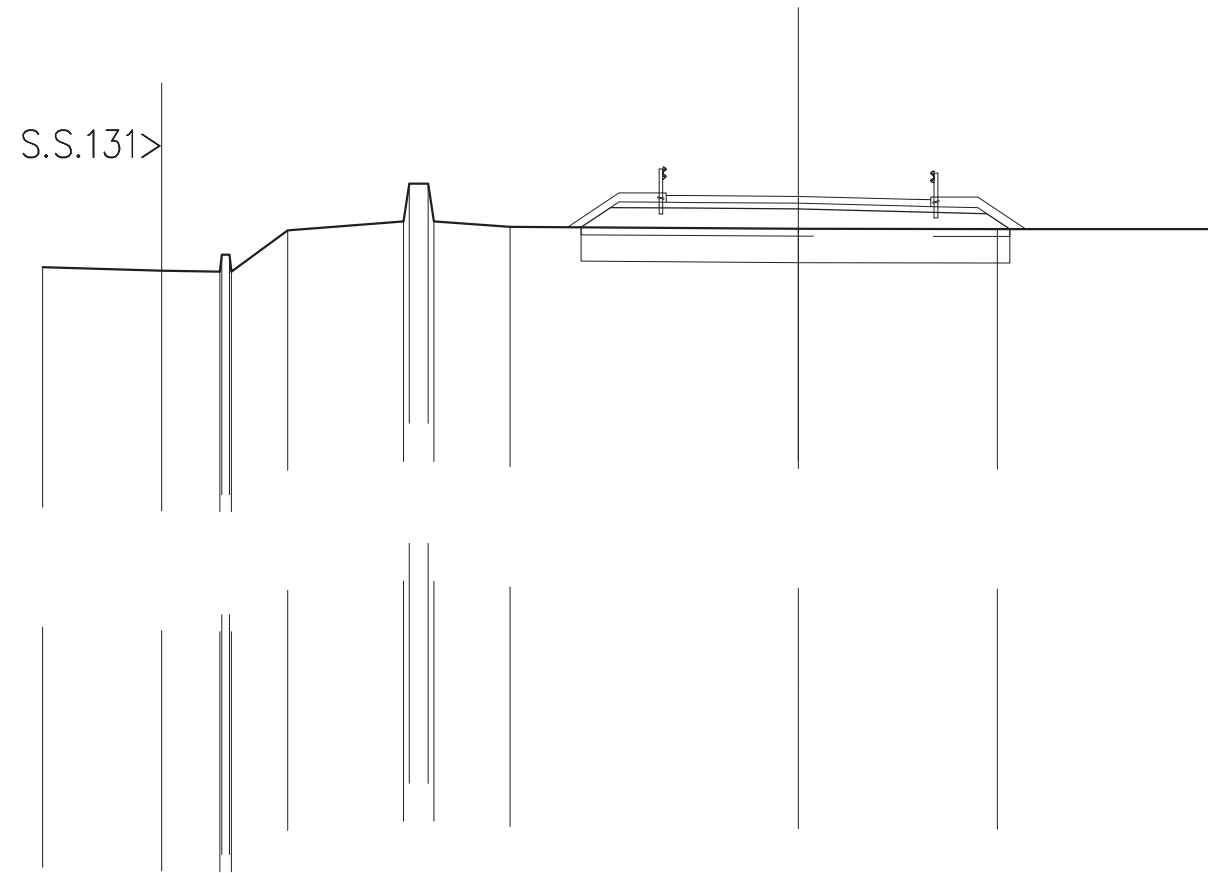
SCALA 1:200

QT. RIF. 360,000

QUOTE TERRENO	377,566	377,492	377,474	377,924	377,954	377,474	378,268	378,456	379,456	378,456	378,447	378,419	378,456	378,482	378,431
DIST. PARZIALI TERRENO	3,306	1,603	0,992	3,536	0,500	1,742	0,752	6,969	6,358	6,716					
QUOTE PROGETTO								378,421	379,497	379,448	379,372	379,297	379,247	378,481	
DIST. PARZIALI PROGETTO								1,614	1,967	3,000	3,000	1,984	1,149		
QUOTE PAVIMENTATO									379,610	379,790	379,702	379,627	379,434		
DIST. PARZIALI PAVIMENTATO									0,500	3,000	3,000	0,500			

SCAVI E BONIFICHE	
SCOTICO	11,345 m
BONIFICA	7,942 m
RILEVATI	
RILEVATO	15,453 m
TERRENO VEGETALE	5,795 m
SOVRASTRUTTURA STRADALE	
STRATI LEGATI	7,000 m
STRATO DI FONDAZIONE	1,459 m

SEZIONE N. : 59
 QT. PROGETTO: 379,552
 DIST. PROG. : 1120,000
 DIST. PREC. : 20,000
 DIST. SUCC. : 20,000



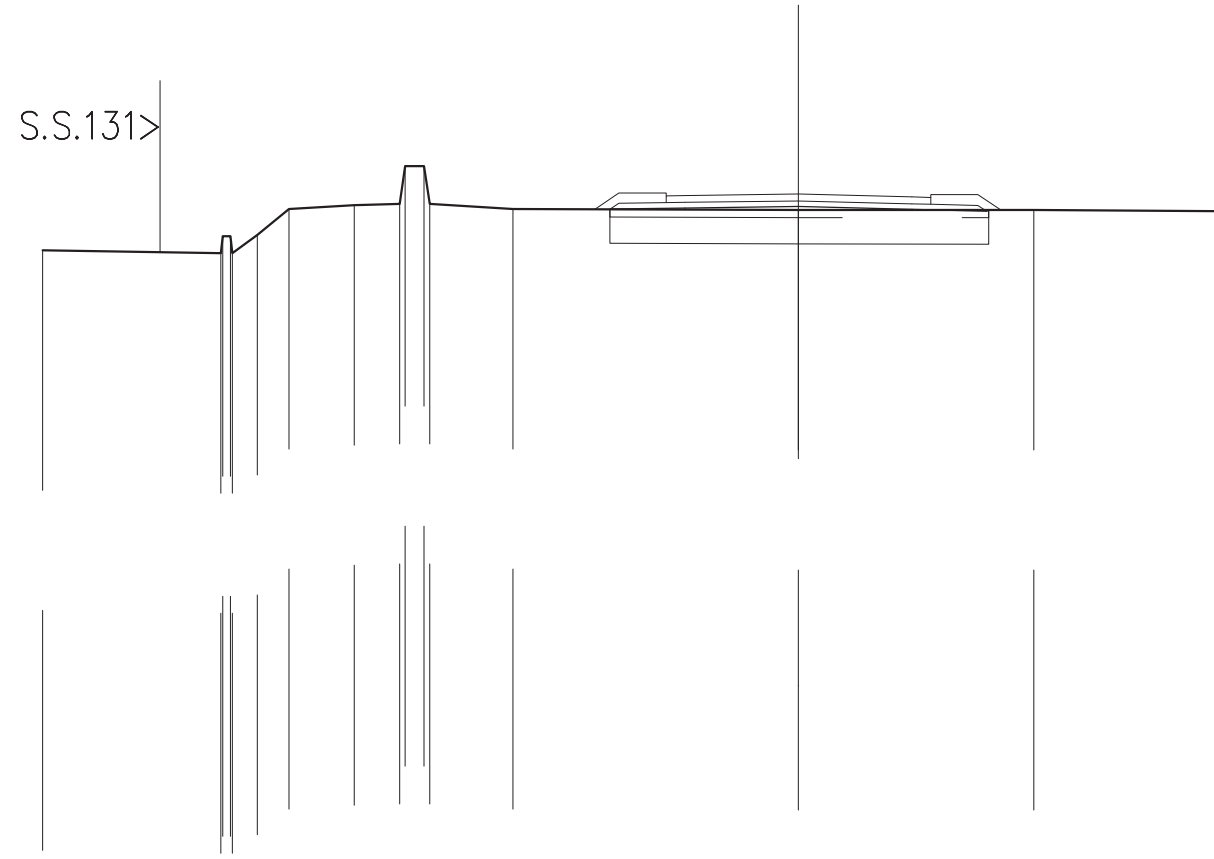
SCALA 1:200

QT. RIF. 360,000

QUOTE TERRENO	377,678	377,584	377,563	378,013	377,563	378,655	378,895	379,895	378,895	378,751	378,701	378,691	378,693
DIST. PARZIALI TERRENO	3,144	1,547	1,493	3,065	0,500	2,022	7,630	5,265	5,922				
QUOTE PROGETTO							378,739	379,258	379,244	379,222	379,147	379,098	378,691
DIST. PARZIALI PROGETTO							0,779	1,972	3,000	3,000	1,984	0,610	
QUOTE PAVIMENTATO							379,398	379,578	379,574	379,552	379,477	379,285	379,465
DIST. PARZIALI PAVIMENTATO							0,500	3,000	3,000	0,500			

SCAVI E BONIFICHE	
STERRO	0,023 m ³
SCOTICO	8,646 m
BONIFICA	7,017 m ³
RILEVATI	
RILEVATO	9,409 m ³
TERRENO VEGETALE	4,137 m
SOVRASTRUTTURA STRADALE	
STRATI LEGATI	7,000 m
STRATO DI FONDAZIONE	1,460 m ³

SEZIONE N. : 60
 QT. PROGETTO: 379,244
 DIST. PRG. : 1140,000
 DIST. PREC. : 20,000
 DIST. SUCC. : 12,257



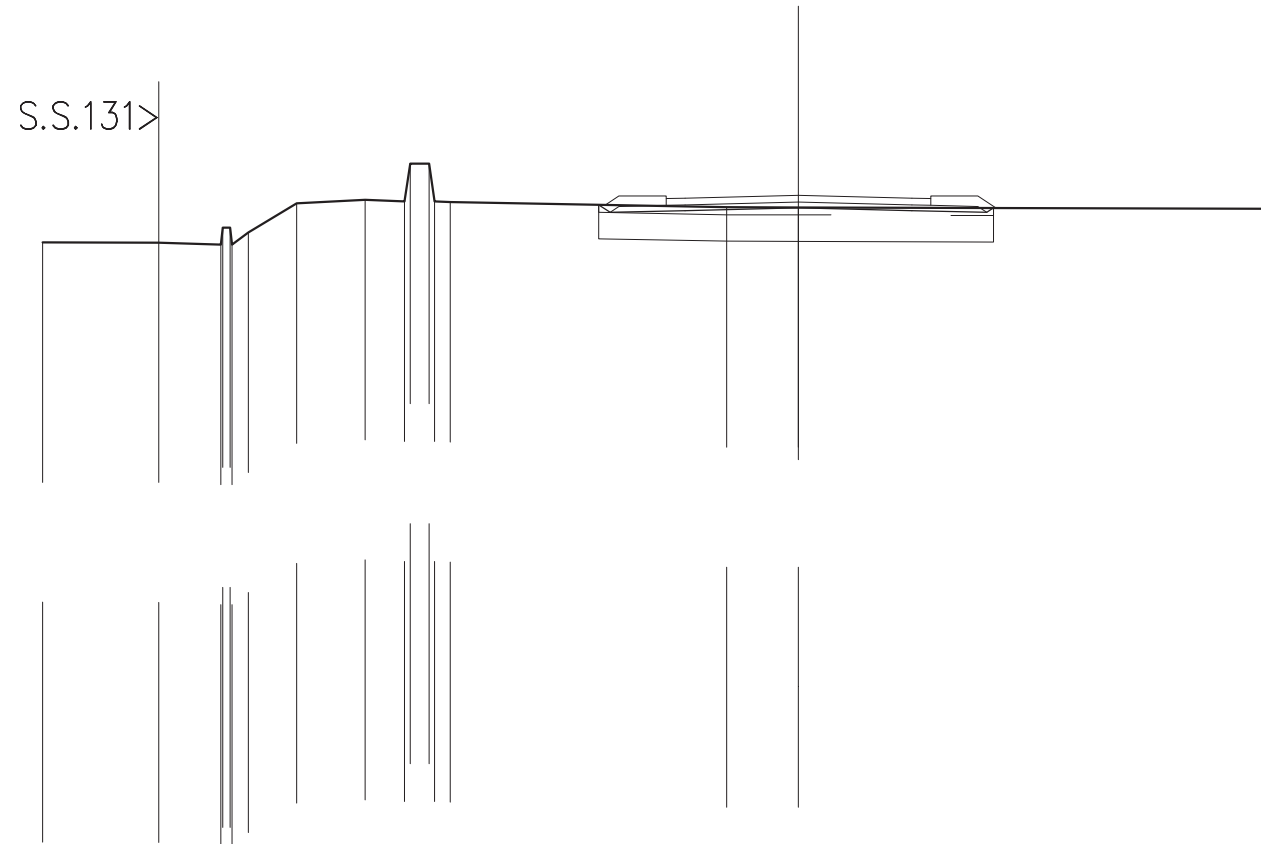
SCALA 1:200

QT. RIF. 360,000

QUOTE TERRENO	377,757	377,678	378,128	377,678	378,950	378,984	378,984	378,984	378,851	378,824	378,822	378,792
DIST. PARZIALI TERRENO	4,717	0,658	0,843	1,728	1,198	0,500	2,201	7,555	6,234	5,212		
QUOTE PROGETTO		378,842	378,851	378,876	378,914	378,839	378,789	378,822				
DIST. PARZIALI PROGETTO		1,979	3,000	3,000	1,984							
QUOTE PAVIMENTATO		379,019	379,199	379,206	379,244	379,169	378,977	379,157				
DIST. PARZIALI PAVIMENTATO		0,500	3,000	3,000	0,500							

SCAVI E BONIFICHE	
STERRO	0,828 m ³
BONIFICA	7,315 m ³
RILEVATI	
RILEVATO	8,577 m ³
TERRENO VEGETALE	3,642 m ³
SOVRASTRUTTURA STRADALE	
STRATI LEGATI	7,000 m ³
STRATO DI FONDAZIONE	1,460 m ³

SEZIONE N. : 61
 QT. PROGETTO: 379,055
 DIST. PROG. : 1152,257
 DIST. PREC. : 12,257
 DIST. SUCC. : 5,501



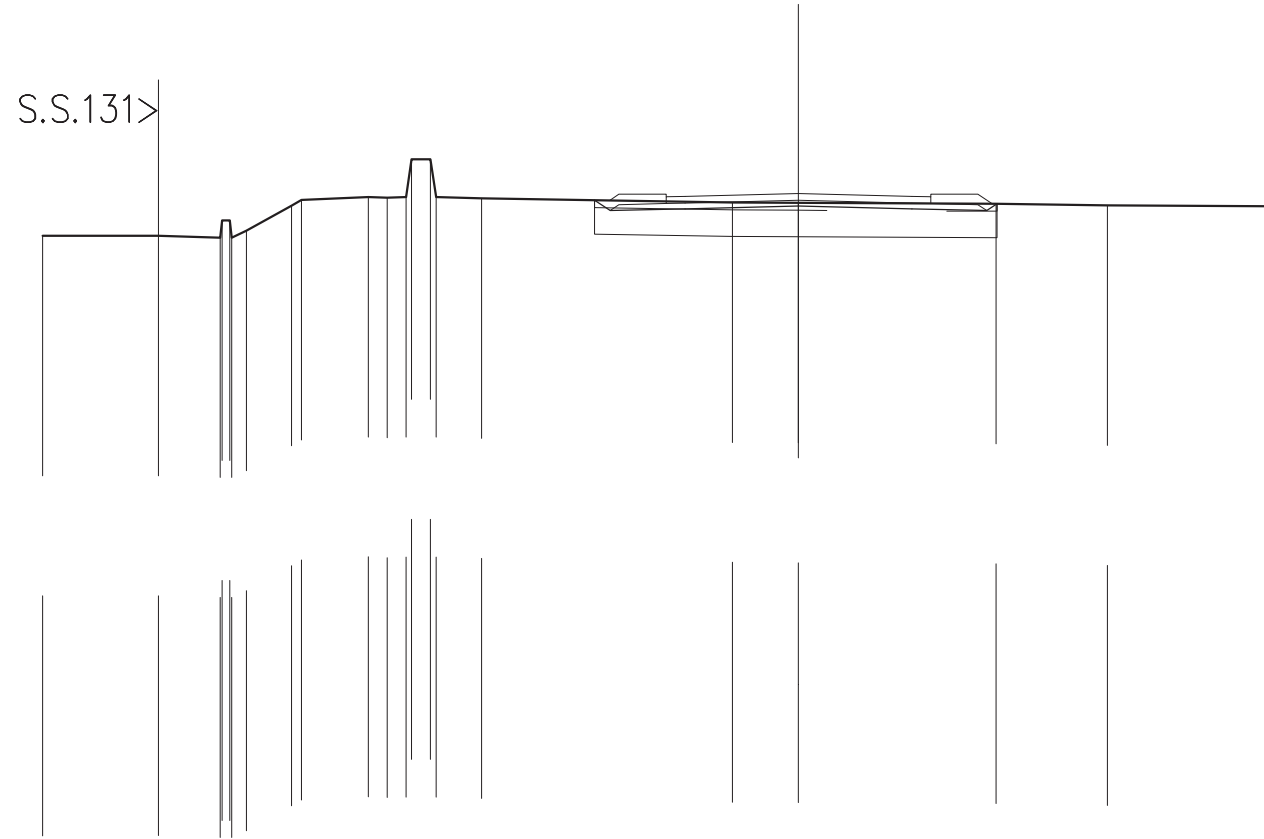
SCALA 1:200

QT. RIF. 360,000

QUOTE TERRENO	377,811	377,804	377,752	378,202	377,752	378,070	378,844	378,932	378,892	379,892	378,739	378,735	378,700			
DIST. PARZIALI TERRENO	3,074	1,637	0,429	378,202	1,277	1,812	1,045	0,500	0,414	7,315	1,898	12,463				
QUOTE PROGETTO										378,802	378,606	378,650	378,725	378,650	378,600	378,720
DIST. PARZIALI PROGETTO										1,984	3,000	3,000	1,984			
QUOTE PAVIMENTATO										378,788	378,968	378,980	379,055	378,980	378,788	378,968
DIST. PARZIALI PAVIMENTATO										0,500	3,000	3,000	0,500			

SCAVI E BONIFICHE	
STERRO	1,610 m ³
BONIFICA	7,397 m ³
RILEVATI	
RILEVATO	7,982 m ³
TERRENO VEGETALE	3,395 m ³
SOVRASTRUTTURA STRADALE	
STRATI LEGATI	7,000 m ³
STRATO DI FONDAZIONE	1,460 m ³

SEZIONE N. : 62
 QT. PROGETTO: 378,970
 DIST. PROG. : 1157,758
 DIST. PREC. : 5,501
 DIST. SUCC. : 22,242



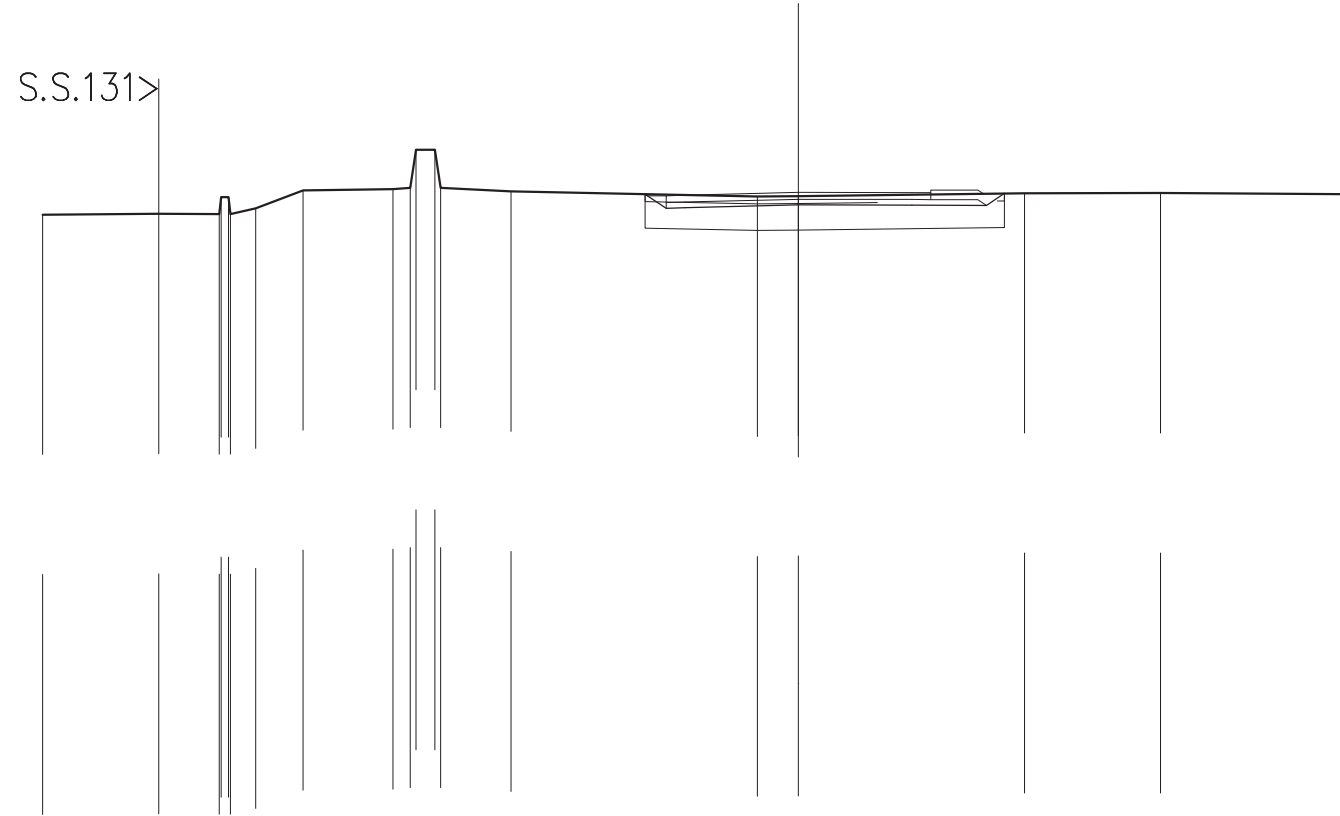
SCALA 1:200

QT. RIF. 360,000

QUOTE TERRENO	377,848	377,853	377,803	378,253	377,803	377,288	378,800	378,878	378,861	378,873	379,873	378,873	378,840							
DIST. PARZIALI TERRENO	3,060	1,639	0,394	1,193	1,775	0,502	0,494	0,500	1,201	6,639	1,746	5,228	2,946	4,719						
QUOTE PROGETTO										378,793	378,516	378,565	378,640	378,565	378,516	378,699				
DIST. PARZIALI PROGETTO										0,415	1,984	3,000	3,000	1,984						
QUOTE PAVIMENTATO										378,703	378,883	378,895	378,970	378,895	378,703	378,883				
DIST. PARZIALI PAVIMENTATO										0,500	3,000	3,000	0,500							

SCAVI E BONIFICHE	
STERRO	2,536 m ³
BONIFICA	5,961 m ³
RILEVATI	
RILEVATO	6,022 m ³
TERRENO VEGETALE	1,989 m ³
SOVRASTRUTTURA STRADALE	
STRATI LEGATI	7,000 m ³
STRATO DI FONDAZIONE	1,254 m ³

SEZIONE N. : 63
 QT. PROGETTO: 378,627
 DIST. PRG. : 1180,000
 DIST. PREC. : 22,242
 DIST. SUCC. : 20,000



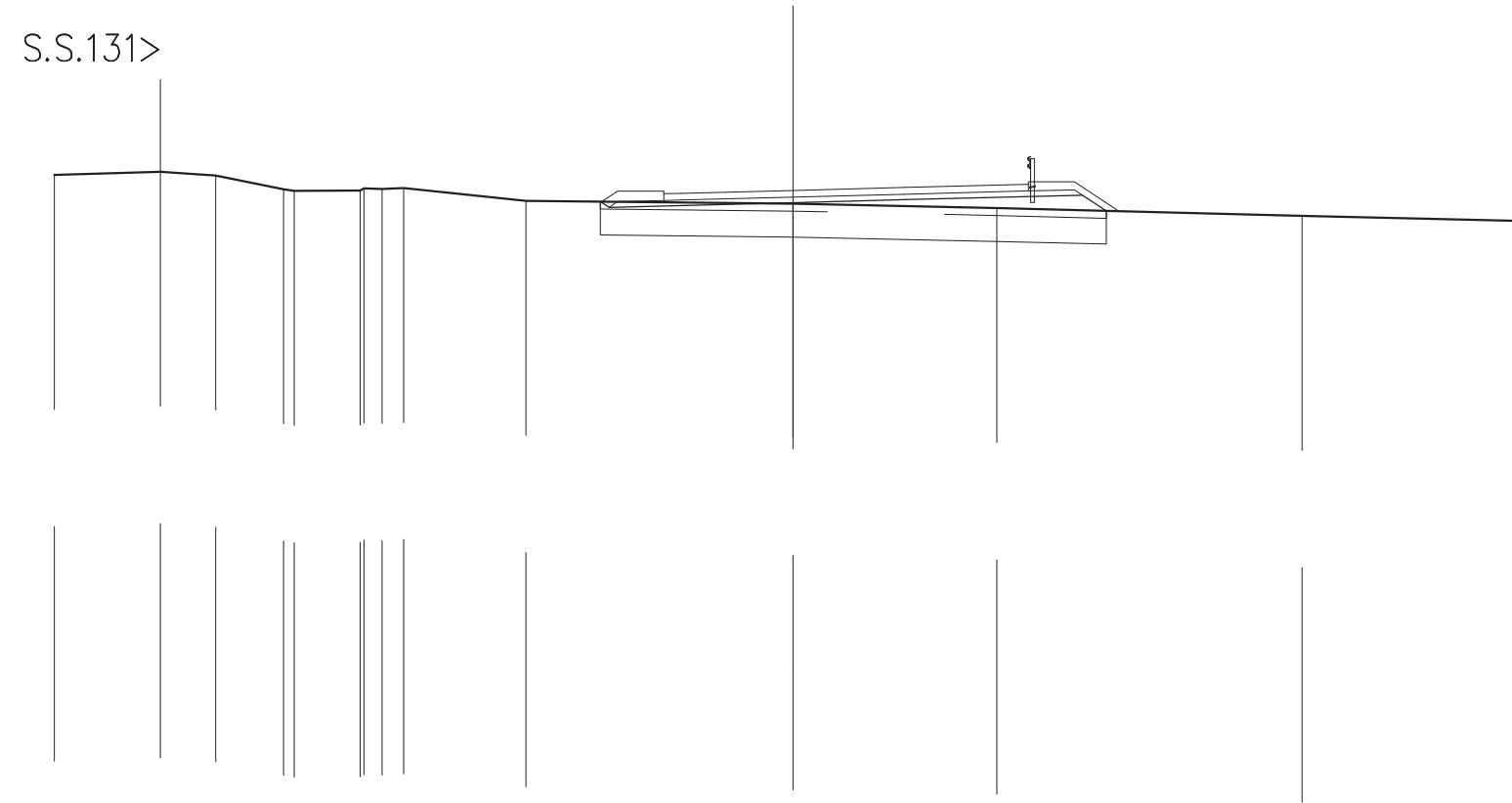
SCALA 1:200

QT. RIF. 360,000

QUOTE TERRENO	378,040	378,063	378,050	378,500	378,050	378,685	378,715	378,752	378,752	378,653	378,522	378,532	378,608	378,609	378,576
DIST. PARZIALI TERRENO	3,074	1,595	0,664	1,256	2,375	0,462	0,500	1,867	6,522	1,084	5,988	3,593	5,205		
QUOTE PROGETTO									378,582	378,210	378,222	378,297	378,289	378,284	378,601
DIST. PARZIALI PROGETTO									0,558	0,500	3,000	3,000	1,976	0,476	
QUOTE PAVIMENTATO									378,360	378,540	378,552	378,627	378,619	378,438	378,618
DIST. PARZIALI PAVIMENTATO									0,500	3,000	3,000	0,500			

SCAVI E BONIFICHE	
STERRO	0,335 m ³
SCOTICO	9,337 m
BONIFICA	9,589 m ³
RILEVATI	
RILEVATO	13,857 m ³
TERRENO VEGETALE	4,589 m
SOVRASTRUTTURA STRADALE	
STRATI LEGATI	9,872 m
STRATO DI FONDAZIONE	1,890 m ³

SEZIONE N. : 65
 QT. PROGETTO: 378,032
 DIST. PROG. : 1220,000
 DIST. PREC. : 20,000
 DIST. SUCC. : 20,000



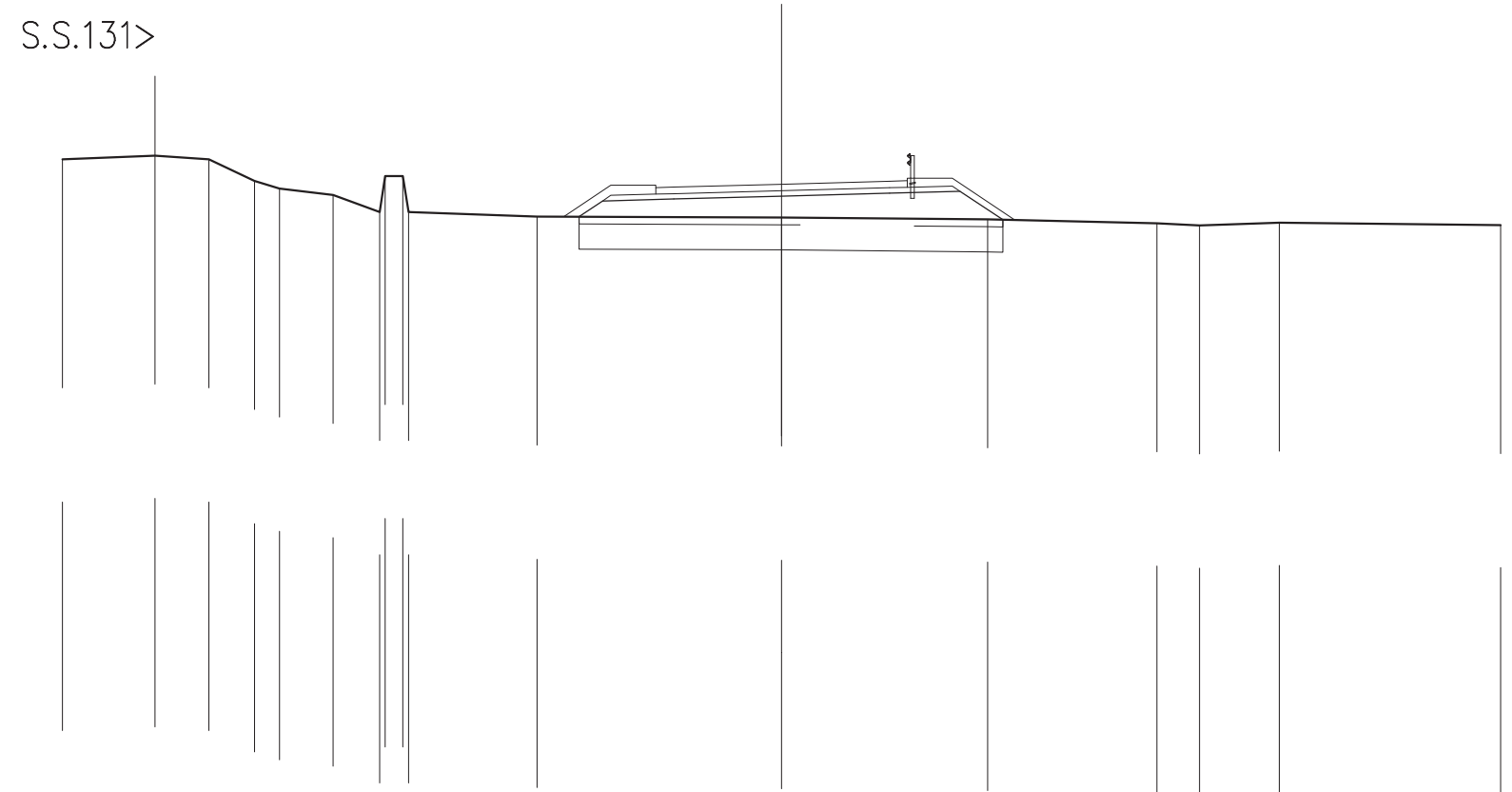
SCALA 1:200

QT. RIF. 360,000

QUOTE TERRENO	378,449	378,537	378,437	378,061 378,016	378,025 378,086 378,070 378,099	377,752	377,670	377,551	377,342	377,200	
DIST. PARZIALI TERRENO	2,864	1,500	1,843	1,790	0,493 0,579	3,311	7,236	5,520	8,265	6,215	
QUOTE PROGETTO							377,729 377,573	377,624	377,702	377,779	377,905 377,476
DIST. PARZIALI PROGETTO							1,984	3,000	3,000	4,838	0,642
QUOTE PAVIMENTATO							377,761 377,941 377,954	378,032	378,109	378,197 378,017	
DIST. PARZIALI PAVIMENTATO							0,500	3,000	3,000	3,372	

SCAVI E BONIFICHE	
SCOTICO	11,790 m
BONIFICA	8,253 m
RILEVATI	
RILEVATO	17,191 m
TERRENO VEGETALE	6,307 m
SOVRASTRUTTURA STRADALE	
STRATI LEGATI	6,997 m
STRATO DI FONDAZIONE	1,458 m

SEZIONE N.: 66
 QT. PROGETTO: 377,962
 DIST. PROG.: 1240,000
 DIST. PREC.: 20,000
 DIST. SUCC.: 20,000



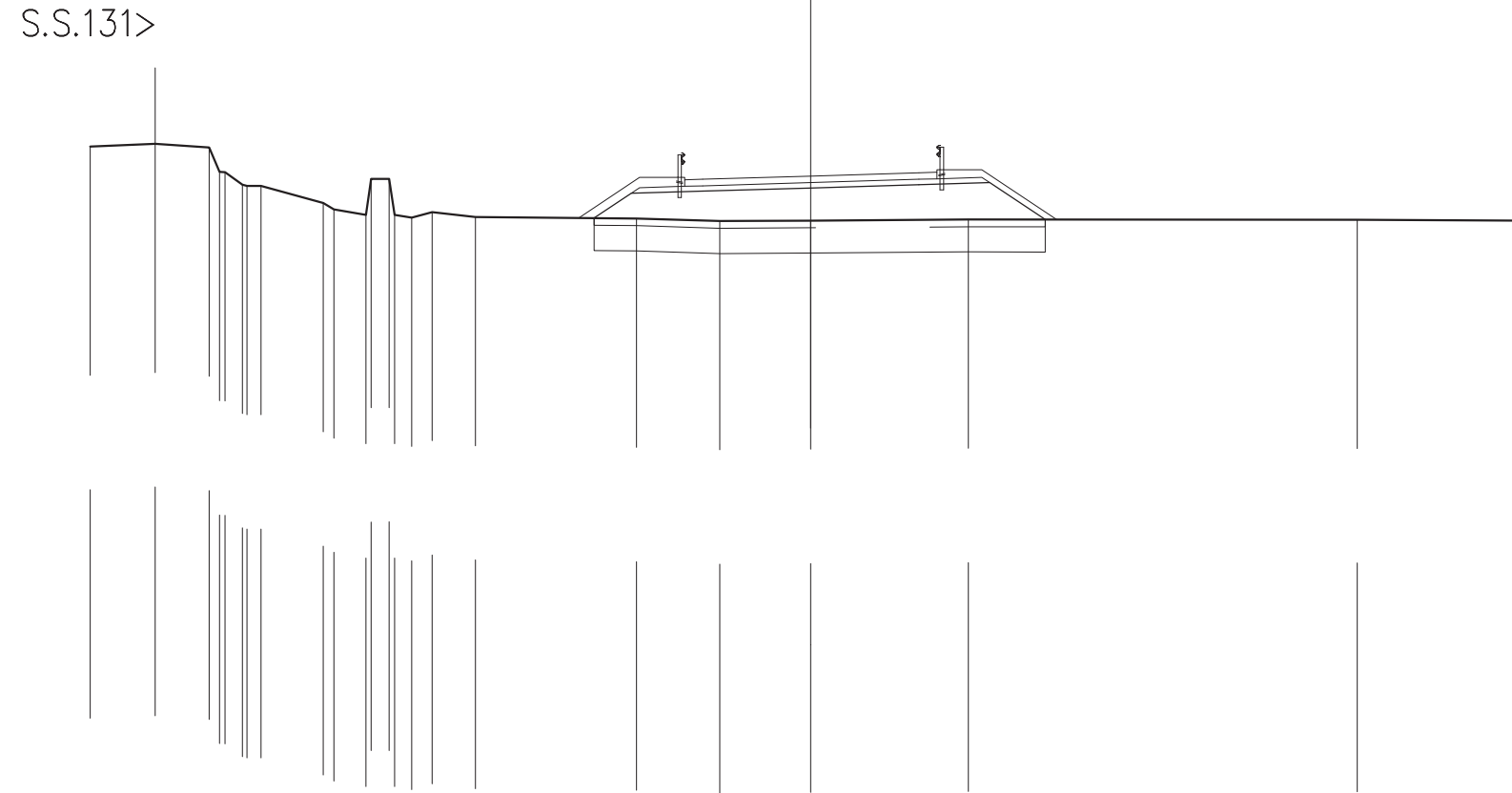
SCALA 1:200

QT. RIF. 360,000

QUOTE TERRENO	378,651	378,754	378,654	378,057	377,842	377,664	377,192	378,192	378,192	377,192	377,065	377,038	376,985	376,879	376,817	376,894	376,829
DIST. PARZIALI TERRENO	2,567	1,501	1,272	0,690	1,496	1,296	0,496	3,574									
QUOTE PROGETTO											377,061	377,496	377,550	377,632	377,715	377,768	376,975
DIST. PARZIALI PROGETTO											0,653	1,985	3,000	3,000	1,963	1,189	
QUOTE PAVIMENTATO													377,962	378,045	377,878	378,058	
DIST. PARZIALI PAVIMENTATO													0,500	3,000	3,000	0,497	

SCAVI E BONIFICHE	
SCOTICO	12,520 m
BONIFICA	8,764 m
RILEVATI	
RILEVATO	21,305 m
TERRENO VEGETALE	7,164 m
SOVRASTRUTTURA STRADALE	
STRATI LEGATI	7,000 m
STRATO DI FONDAZIONE	1,459 m

SEZIONE N. : 68
 QT. PROGETTO: 378,090
 DIST. PRG. : 1276,164
 DIST. PREC. : 16,164
 DIST. SUCC. : 23,836



SCALA 1:200

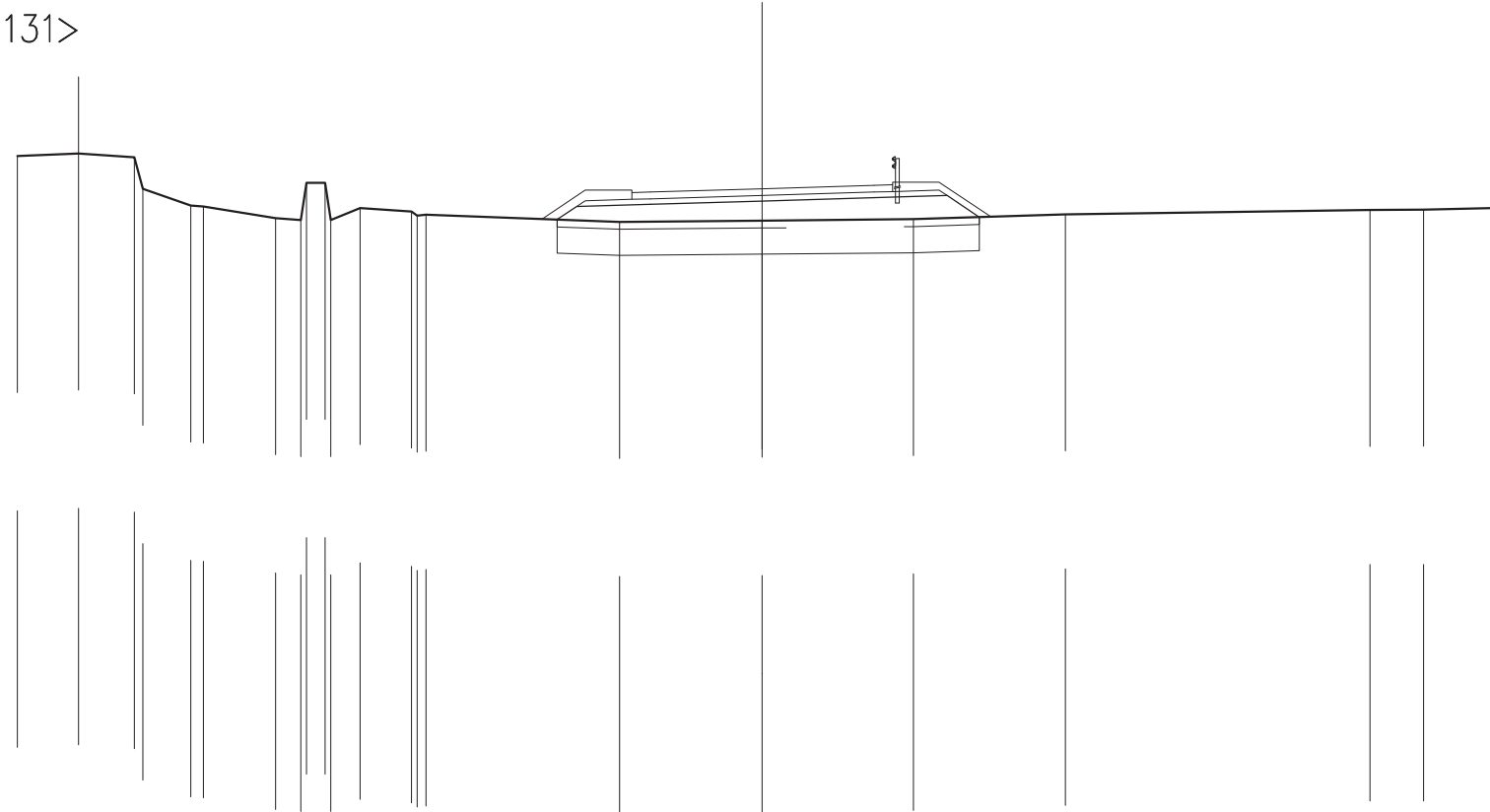
QT. RIF. 360,000

QUOTE TERRENO	378,912	378,981	378,881	378,209	378,201	377,849	377,819	377,340	377,168	377,014	378,014	378,014	379,014	376,936	377,092	376,956	376,913	376,839	376,855	376,884	376,875	376,854	
DIST. PARZIALI TERRENO	1,802	1,500	0,481	0,393	1,729	0,891	0,500	0,469	0,570	1,204	4,474	2,307	2,526	4,375	10,798	4,827							
QUOTE PROGETTO											376,924	377,611	377,670	377,760	377,850	377,909	376,882						
DIST. PARZIALI PROGETTO											1,029	1,985	3,000	3,000	1,965	1,540							
QUOTE PAVIMENTATO												377,805	377,985	378,000	378,090	378,180	378,015						
DIST. PARZIALI PAVIMENTATO												0,500	3,000	3,000	0,500								

SCAVI E BONIFICHE	
SCOTICO	11,343m
BONIFICA	7,940m
RILEVATI	
RILEVATO	15,752m
TERRENO VEGETALE	5,711m
SOVRASTRUTTURA STRADALE	
STRATI LEGATI	7,000m
STRATO DI FONDAZIONE	1,459m

SEZIONE N. : 69
 QT. PROGETTO: 378,175
 DIST. PROG. : 1300,000
 DIST. PREC. : 23,836
 DIST. SUCC. : 26,139

S.S.131>



SCALA 1:200

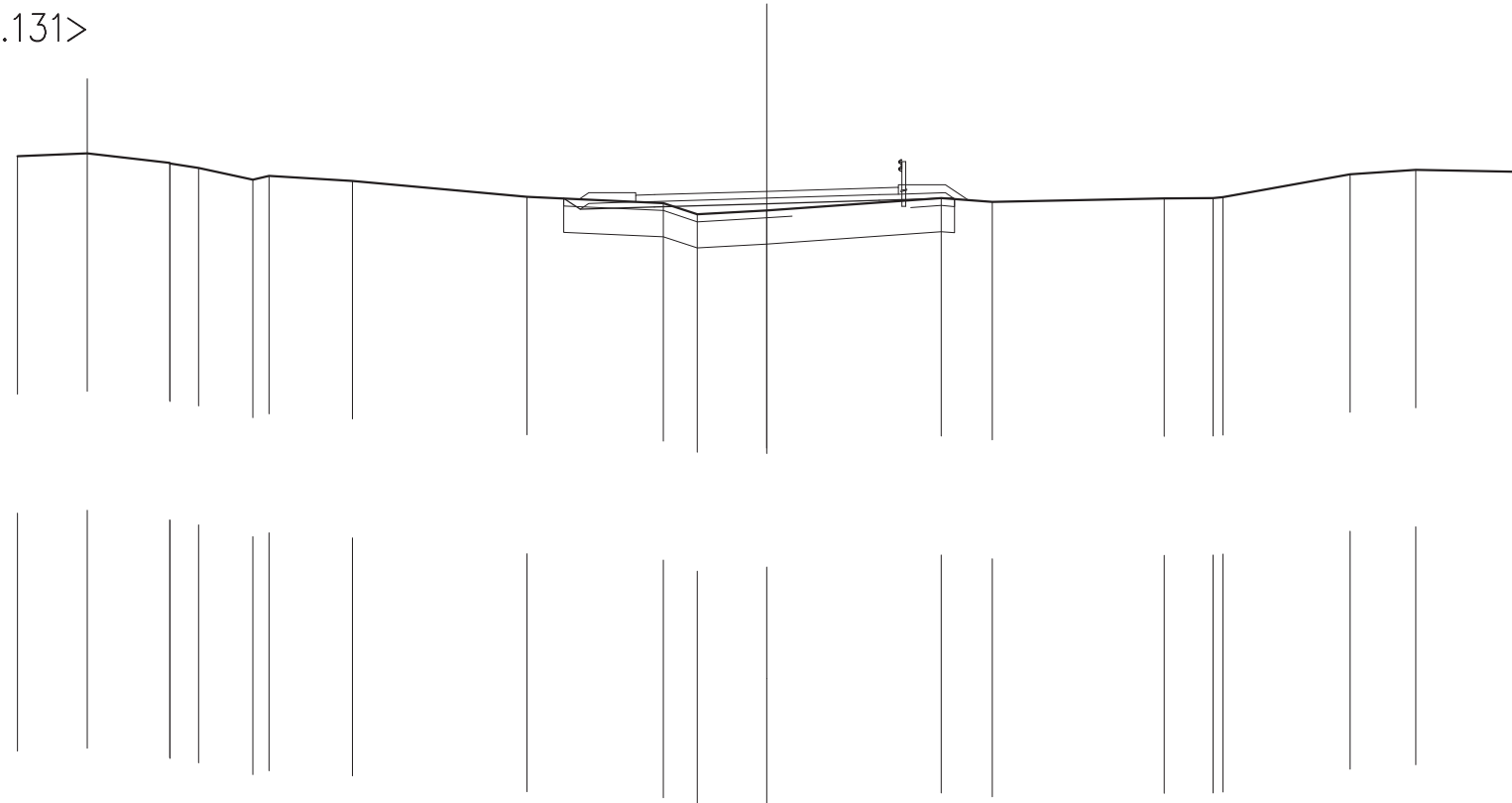
QT. RIF. 360,000

QUOTE TERRENO	379,052	379,118	379,018	377,724	377,383	377,333	377,333	377,333	377,657	377,561	377,451	377,474	377,286	377,320	377,355	377,490	377,608	377,614	377,662
DIST. PARZIALI TERRENO	1,637	1,500	1,288	1,938	0,678	0,500	0,793	1,374		5,192			3,834	4,058	4,086	8,176	1,440	2,240	
QUOTE PROGETTO										377,347	377,695	377,755	377,845	377,935	377,994	377,414			
DIST. PARZIALI PROGETTO										0,582	1,985	3,000	3,000	1,965	0,870				
QUOTE PAVIMENTATO										377,890	378,070	378,085	378,175	378,265	378,100	378,280			
DIST. PARZIALI PAVIMENTATO										0,500	3,000	3,000	0,500						

SCAVI E BONIFICHE	
STERRO	0,484 m ³
SCOTICO	7,085 m
BONIFICA	7,267 m ³
RILEVATI	
RILEVATO	9,735 m ³
TERRENO VEGETALE	3,692 m
SOVRASTRUTTURA STRADALE	
STRATI LEGATI	7,011 m
STRATO DI FONDAZIONE	1,460 m ³

SEZIONE N. : 70
 QT. PROGETTO: 378,267
 DIST. PROG. : 1326,139
 DIST. PREC. : 26,139
 DIST. SUCC. : 13,861

S.S.131>



SCALA 1:200

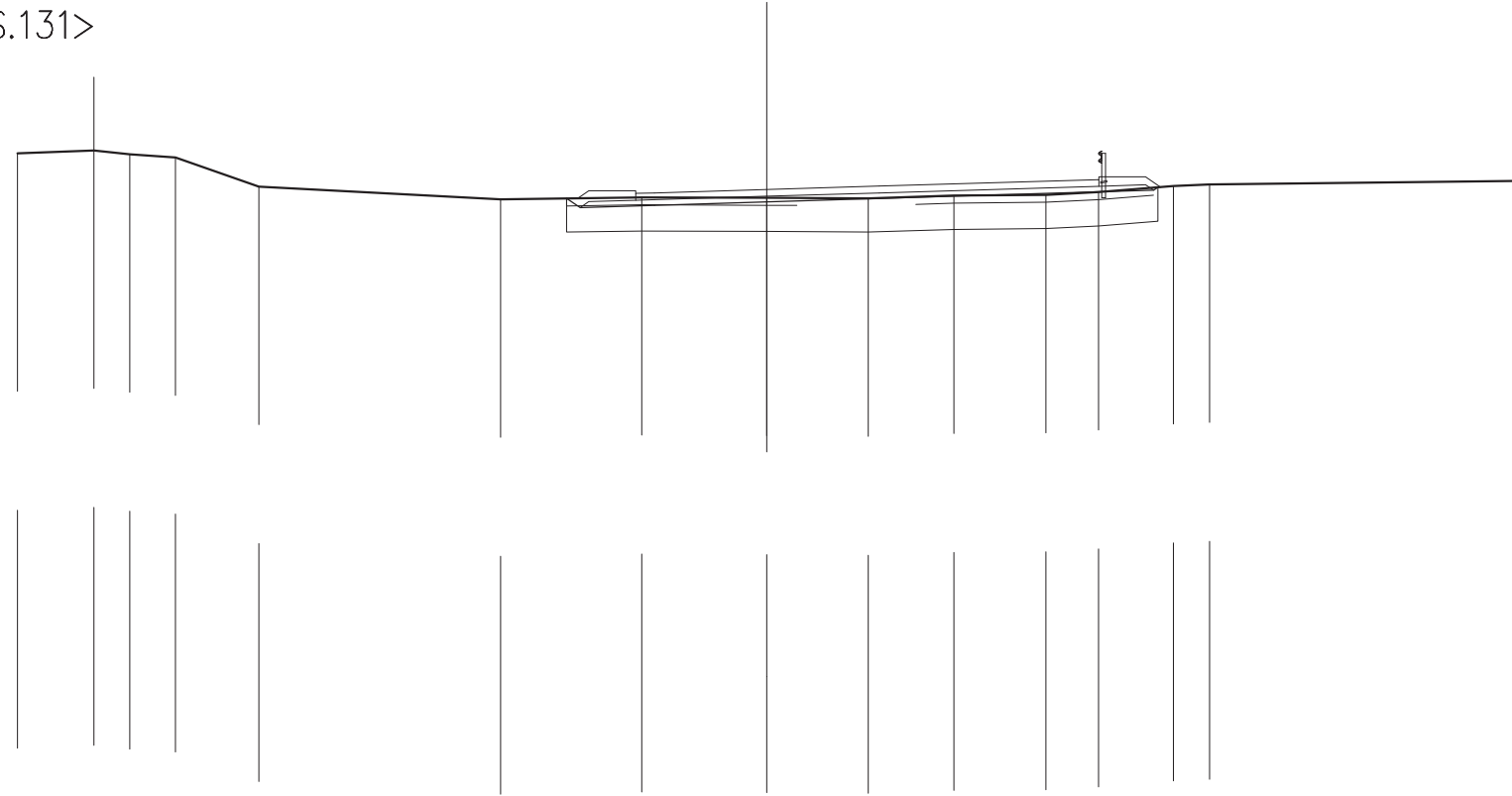
QT. RIF. 360,000

QUOTE TERRENO	379,203	379,278	379,024	379,802	378,892	378,577	378,677	378,545	378,121	377,954	377,656	377,761	378,089	377,983	378,081	378,089	378,110	378,722	378,838	378,786
DIST. PARZIALI TERRENO	1,856	2,202	0,762	1,448	0,435	2,223	4,660	3,641	0,901	1,860	4,659	1,358	4,591	1,301	3,395	1,753	2,675			
QUOTE PROGETTO									378,076	377,788	377,847	377,937	378,027	378,087	378,062					
DIST. PARZIALI PROGETTO									0,432	1,985	3,000	3,000	1,976							
QUOTE PAVIMENTATO										377,982	378,162	378,177	378,267	378,357	378,373	378,193				
DIST. PARZIALI PAVIMENTATO										0,500	3,000	3,000	0,511							

SCAVI E BONIFICHE	
STERRO	1,226 m ³
SCOTICO	3,274 m
BONIFICA	10,986 m ³
RILEVATI	
RILEVATO	13,045 m ³
TERRENO VEGETALE	3,490 m
SOVRASTRUTTURA STRADALE	
STRATI LEGATI	12,360 m
STRATO DI FONDAZIONE	2,263 m ³

SEZIONE N. : 71
 QT. PROGETTO: 378,316
 DIST. PROG. : 1340,000
 DIST. PREC. : 13,861
 DIST. SUCC. : 20,000

S.S.131>



SCALA 1:200

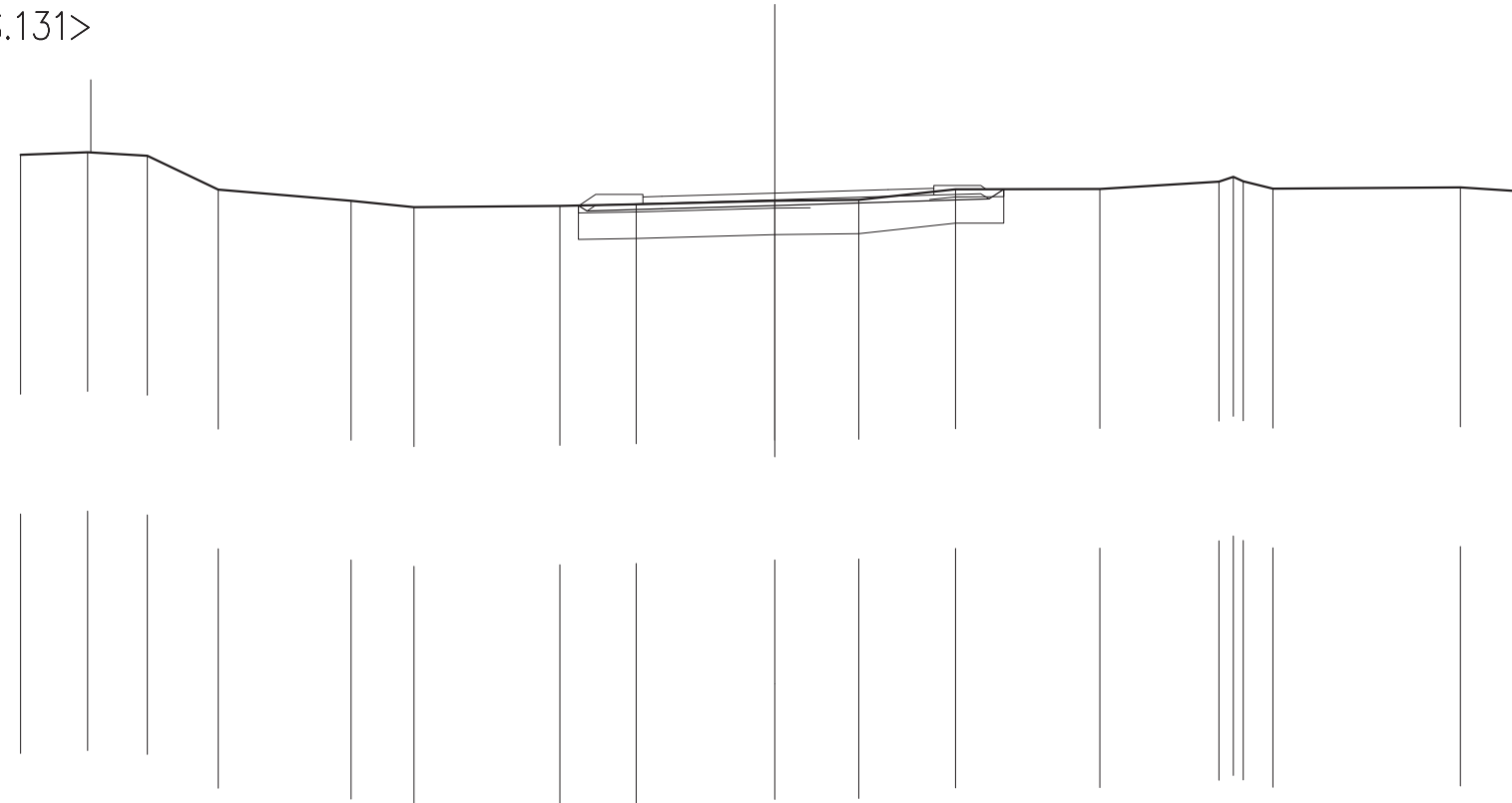
QT. RIF. 360,000

QUOTE TERRENO	379,277	379,359	379,256	379,175	378,391	378,052	378,108	378,095	378,078	378,151	378,174	378,245	378,406	378,448	378,543
DIST. PARZIALI TERRENO	2,038	0,956	1,216	2,228	6,451	3,769	3,341	2,709	2,283	2,457	1,404	2,001	0,968	8,178	
QUOTE PROGETTO						378,078	377,837	377,896	377,986	378,076			378,296	378,373	
DIST. PARZIALI PROGETTO						1,985	3,000	3,000	3,000	7,325					
QUOTE PAVIMENTATO						378,031	378,211	378,226	378,316	378,406			378,402	378,582	
DIST. PARZIALI PAVIMENTATO						0,500	3,000	3,000	3,000	5,860					

SCAVI E BONIFICHE	
STERRO	1,686 m ³
BONIFICA	7,780 m ³
RILEVATI	
RILEVATO	8,461 m ³
TERRENO VEGETALE	3,345 m ³
SOVRASTRUTTURA STRADALE	
STRATI LEGATI	7,711 m ³
STRATO DI FONDAZIONE	1,565 m ³

SEZIONE N. : 72
 QT. PROGETTO: 378,387
 DIST. PROG. : 1360,000
 DIST. PREC. : 20,000
 DIST. SUCC. : 16,114

S.S.131>



SCALA 1:200

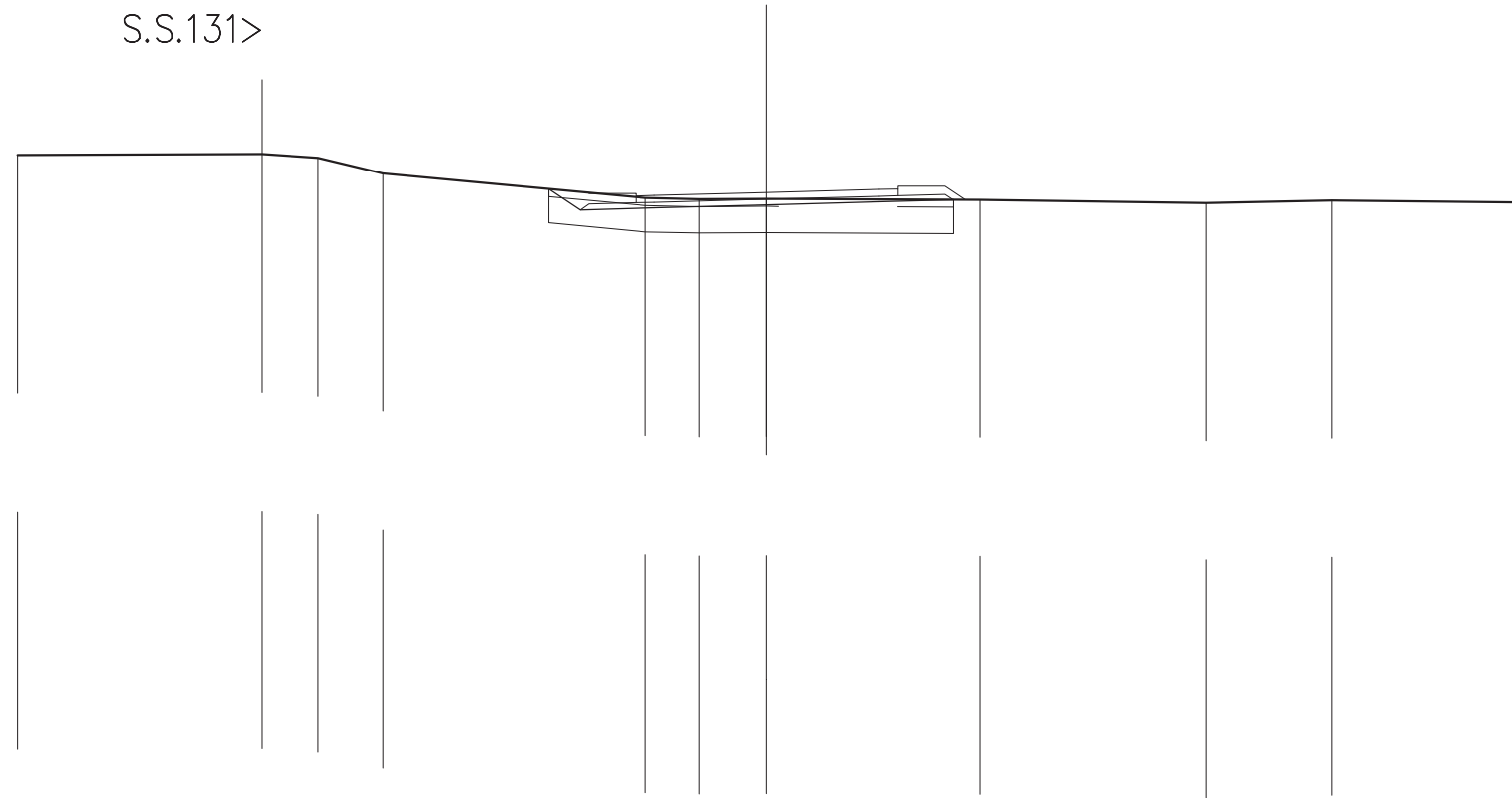
QT. RIF. 360,000

QUOTE TERRENO	379,400	379,472	379,375	378,475	378,183	378,013	378,048	378,085	378,182	378,208	378,486	378,490	378,688	378,816	378,696	378,503	378,538	378,415
DIST. PARZIALI TERRENO	1,779	1,580	1,876	3,526	1,668	3,869	2,022	3,680	2,225	2,564	3,825	3,162	0,787	4,970	1,825			
QUOTE PROGETTO							378,057	377,967	378,057	378,147	378,227		378,487					
DIST. PARZIALI PROGETTO							1,985	3,000	3,000	2,676	0,390							
QUOTE PAVIMENTATO							378,102	378,282	378,387	378,477	378,334							
DIST. PARZIALI PAVIMENTATO							0,500	3,000	3,000	1,211								

SCAVI E BONIFICHE	
STERRO	1,931 m ³
BONIFICA	7,137 m ³
RILEVATI	
RILEVATO	7,785 m ³
TERRENO VEGETALE	3,315 m ³
SOVRASTRUTTURA STRADALE	
STRATI LEGATI	7,000 m ³
STRATO DI FONDAZIONE	1,459 m ³

SEZIONE N. : 74
 QT. PROGETTO: 378,529
 DIST. PROG. : 1400,000
 DIST. PREC. : 23,886
 DIST. SUCC. : 20,000

S.S.131 >



SCALA 1:200

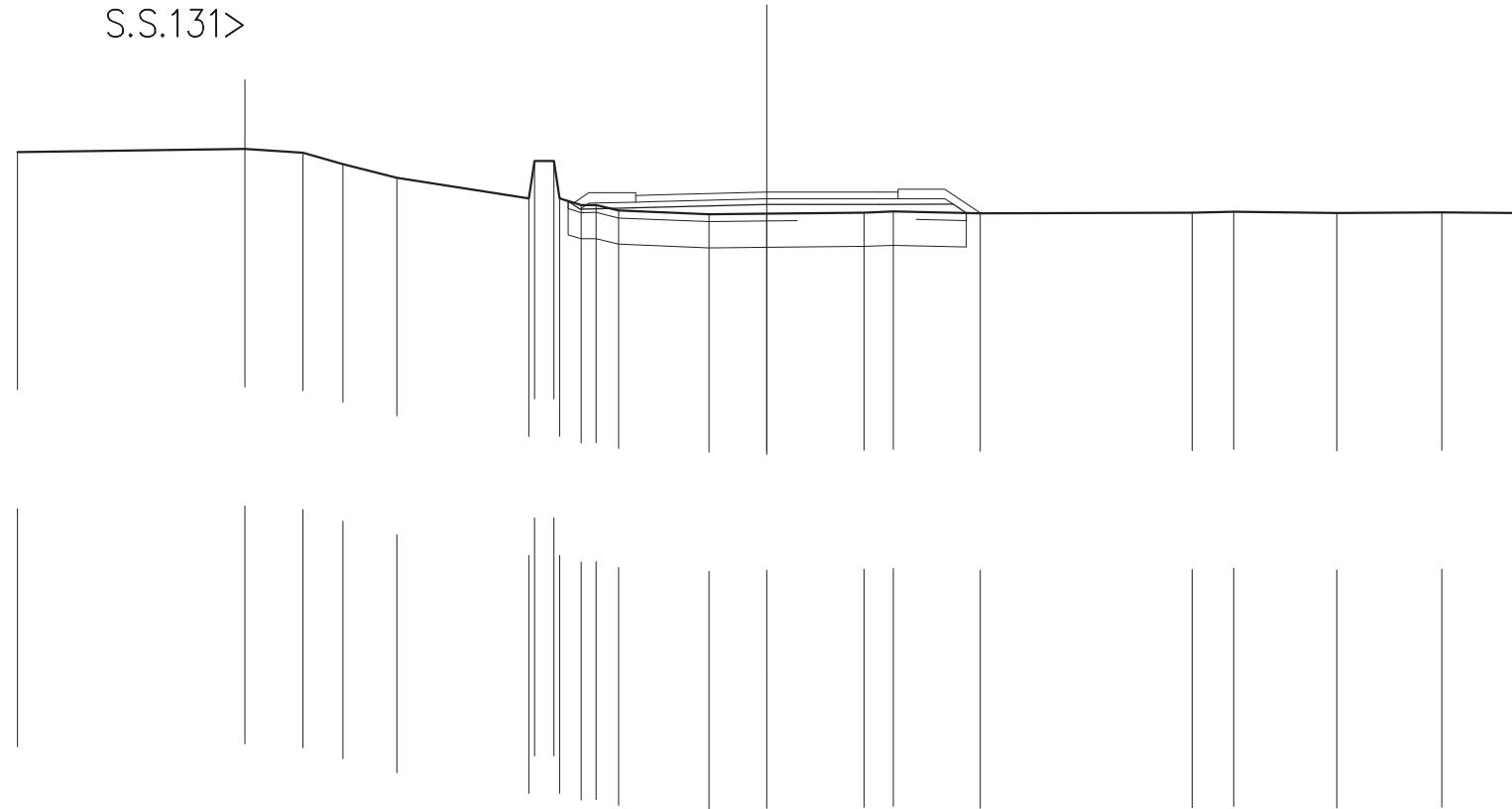
QT. RIF. 360,000

QUOTE TERRENO	379,531	379,553	379,453	379,033	378,380	378,348	378,361	378,337	378,249	378,313	378,261
DIST. PARZIALI TERRENO	6,516	1,507	1,725	7,018	1,431	1,803	5,681	6,037	3,354	4,927	
QUOTE PROGETTO					378,620	378,064	378,118	378,199	378,280	378,333	378,340
DIST. PARZIALI PROGETTO					0,834	1,984	3,000	3,000	1,966		
QUOTE PAVIMENTATO					378,254	378,434	378,448	378,529	378,610	378,443	378,623
DIST. PARZIALI PAVIMENTATO					0,500	3,000	3,000	0,500			

SCAVI E BONIFICHE	
STERRO	0,083m ³
SCOTICO	9,510 m
BONIFICA	7,442m ³
RILEVATI	
RILEVATO	11,316m ³
TERRENO VEGETALE	4,279 m
SOVRASTRUTTURA STRADALE	
STRATI LEGATI	7,000 m
STRATO DI FONDAZIONE	1,459m ³

SEZIONE N. : 76
 QT. PROGETTO: 378,670
 DIST. PRG. : 1440,000
 DIST. PREC. : 20,000
 DIST. SUCC. : 26,114

S.S.131>



SCALA 1:200

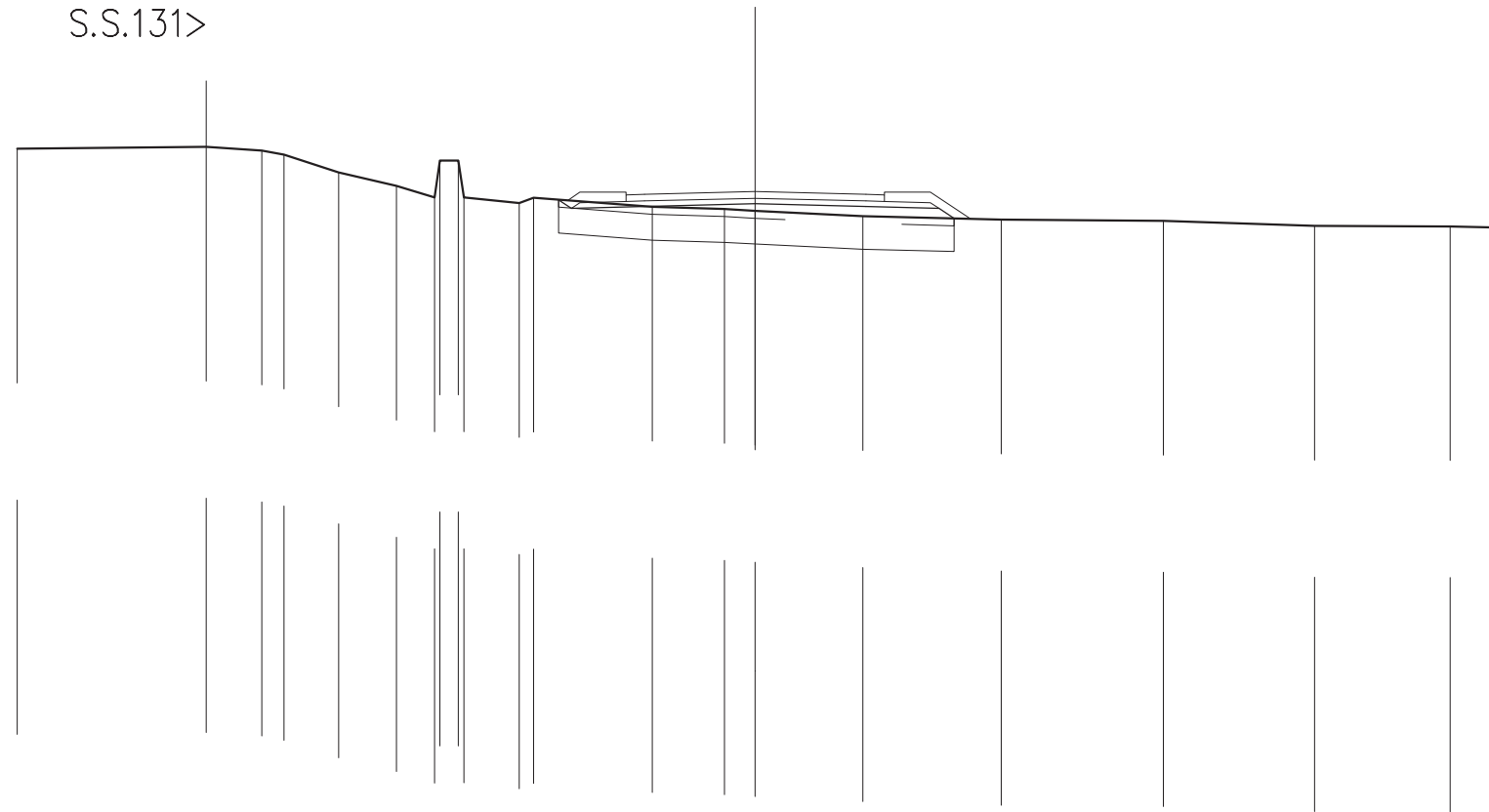
QT. RIF. 360,000

QUOTE TERRENO	379,742	379,821	379,718	379,419	379,053	378,500	378,500	378,499	378,326	378,326	378,180	378,081	378,100	378,125	378,153	378,103	378,120	378,151	378,115	378,127	378,111
DIST. PARZIALI TERRENO	6,070	1,551	1,064	1,442	3,521	0,510	0,580	0,397	0,599	2,418	1,541	2,596	0,776	2,320	5,661	1,108	2,751	2,808	1,979		
QUOTE PROGETTO						378,430	378,216	378,265				378,340		378,344		378,346					
DIST. PARZIALI PROGETTO							1,984	3,000				3,000		1,975							
QUOTE PAVIMENTATO							378,403	378,583				378,670		378,674		378,494					
DIST. PARZIALI PAVIMENTATO							0,500	3,000				3,000		0,500							

SCAVI E BONIFICHE	
STERRO	0,245 m ³
SCOTICO	8,344 m
BONIFICA	7,506 m ³
RILEVATI	
RILEVATO	10,934 m ³
TERRENO VEGETALE	4,340 m
SOVRASTRUTTURA STRADALE	
STRATI LEGATI	7,000 m
STRATO DI FONDAZIONE	1,460 m ³

SEZIONE N. : 77
 QT. PROGETTO: 378,763
 DIST. PRG. : 1466,114
 DIST. PREC. : 26,114
 DIST. SUCC. : 13,886

S.S.131>



SCALA 1:200

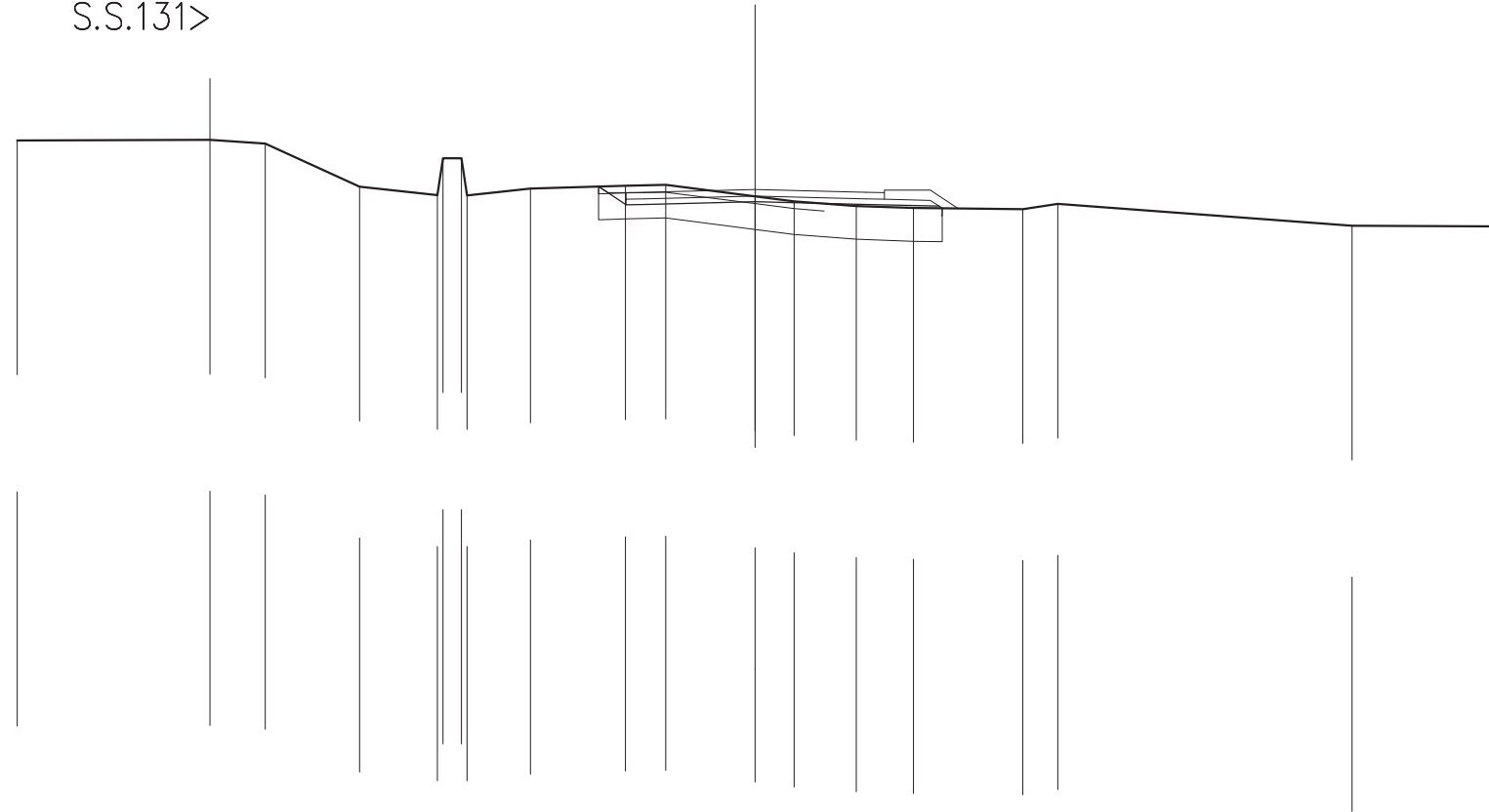
QT. RIF. 360,000

QUOTE TERRENO	379,924	379,977	379,877	379,764	379,284	378,915	378,606	378,606	378,606	378,448	378,592	378,346	378,288	378,239	378,099	378,004	377,967	377,835	377,821	377,792
DIST. PARZIALI TERRENO	5,124	1,500	0,602	1,484	1,568	1,029	0,500	0,500	1,501	0,388	3,219	1,951	0,834	2,915	3,757	4,393	4,102	3,673	1,160	
QUOTE PROGETTO										378,541	378,308	378,358	378,433	378,358	378,308	378,037				
DIST. PARZIALI PROGETTO										1,984	3,000	3,000	1,984	0,407						
QUOTE PAVIMENTATO										378,495	378,675	378,688	378,763	378,688	378,495	378,675				
DIST. PARZIALI PAVIMENTATO										0,500	3,000	3,000	0,500							

SCAVI E BONIFICHE	
STERRO	1,651 m ³
SCOTICO	3,365 m
BONIFICA	5,785 m ³
RILEVATI	
RILEVATO	6,902 m ³
TERRENO VEGETALE	2,724 m
SOVRASTRUTTURA STRADALE	
STRATI LEGATI	7,000 m
STRATO DI FONDAZIONE	1,255 m ³

SEZIONE N. : 80
 QT. PROGETTO: 378,954
 DIST. PRG. : 1520,000
 DIST. PREC. : 20,000
 DIST. SUCC. : 20,000

S.S.131>



SCALA 1:200

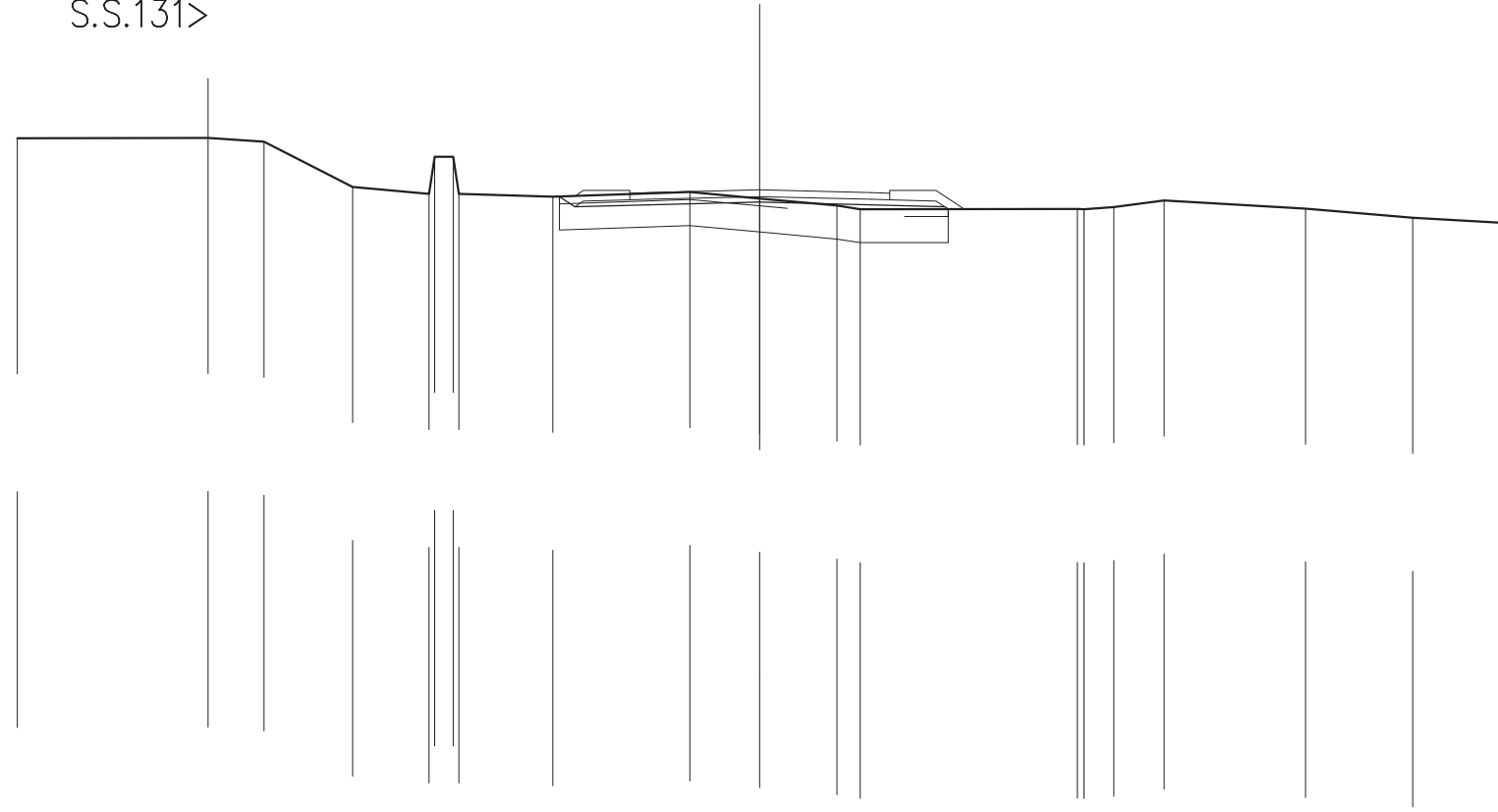
QT. RIF. 360,000

QUOTE TERRENO	380,280	380,295	380,194	379,030	378,795	379,795	378,795	378,974	379,057	379,077	378,766	378,631	378,503	378,449	378,415	378,562	377,969	377,953
DIST. PARZIALI TERRENO	5,219	1,500	2,561	2,107	0,500	1,722	2,578	1,092	2,421	1,054	1,686	1,551	2,961	0,953	7,973	3,823		
QUOTE PROGETTO									379,033	378,536	378,549	378,624	378,549	378,499				
DIST. PARZIALI PROGETTO									0,745	0,500	3,000	3,000	1,984					
QUOTE PAVIMENTATO									378,686	378,866	378,879	378,954	378,879	378,886				
DIST. PARZIALI PAVIMENTATO									0,500	3,000	3,000	0,500						

SCAVI E BONIFICHE	
STERRO	1,465 m ³
SCOTICO	3,601 m
BONIFICA	6,945 m ³
RILEVATI	
RILEVATO	8,239 m ³
TERRENO VEGETALE	3,806 m
SOVRASTRUTTURA STRADALE	
STRATI LEGATI	7,000 m
STRATO DI FONDAZIONE	1,460 m ³

SEZIONE N. : 81
 QT. PROGETTO: 379,024
 DIST. PRG. : 1540,000
 DIST. PREC. : 20,000
 DIST. SUCC. : 20,000

S.S.131>



SCALA 1:200

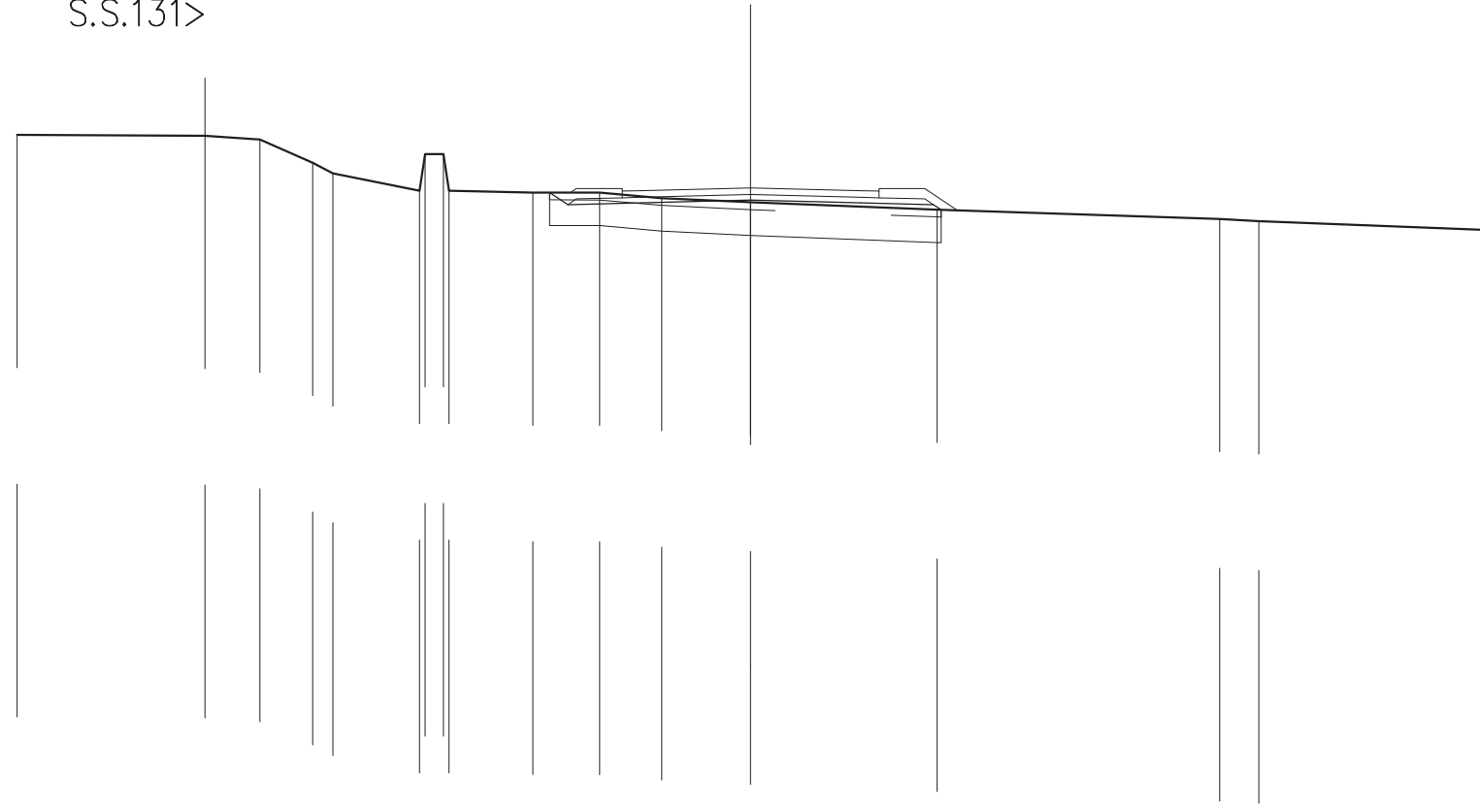
QT. RIF. 360,000

QUOTE TERRENO	380,412	380,422	380,322	379,104	378,915	378,915	378,839	378,965	378,793	378,602	378,503	378,513	378,501	378,562	378,742	378,523	378,271	378,140
DIST. PARZIALI TERRENO	5,140	1,500	2,389	2,062	0,500	2,535	3,694	1,879	2,080	0,629	5,849	0,798	1,359	3,809	2,886	2,408		
QUOTE PROGETTO							378,845	378,619	378,694	378,619	378,570							
DIST. PARZIALI PROGETTO							0,412	1,984	3,000	3,000	1,984							
QUOTE PAVIMENTATO								378,757	378,949	379,024	378,949							
DIST. PARZIALI PAVIMENTATO								0,500	3,000	3,000	0,500							

SCAVI E BONIFICHE	
STERRO	0,799 m ³
SCOTICO	6,042 m
BONIFICA	7,308 m ³
RILEVATI	
RILEVATO	9,327 m ³
TERRENO VEGETALE	3,902 m
SOVRASTRUTTURA STRADALE	
STRATI LEGATI	7,000 m
STRATO DI FONDAZIONE	1,460 m ³

SEZIONE N. : 82
 QT. PROGETTO: 379,095
 DIST. PRG. : 1560,000
 DIST. PREC. : 20,000
 DIST. SUCC. : 20,000

S.S.131>



SCALA 1:200

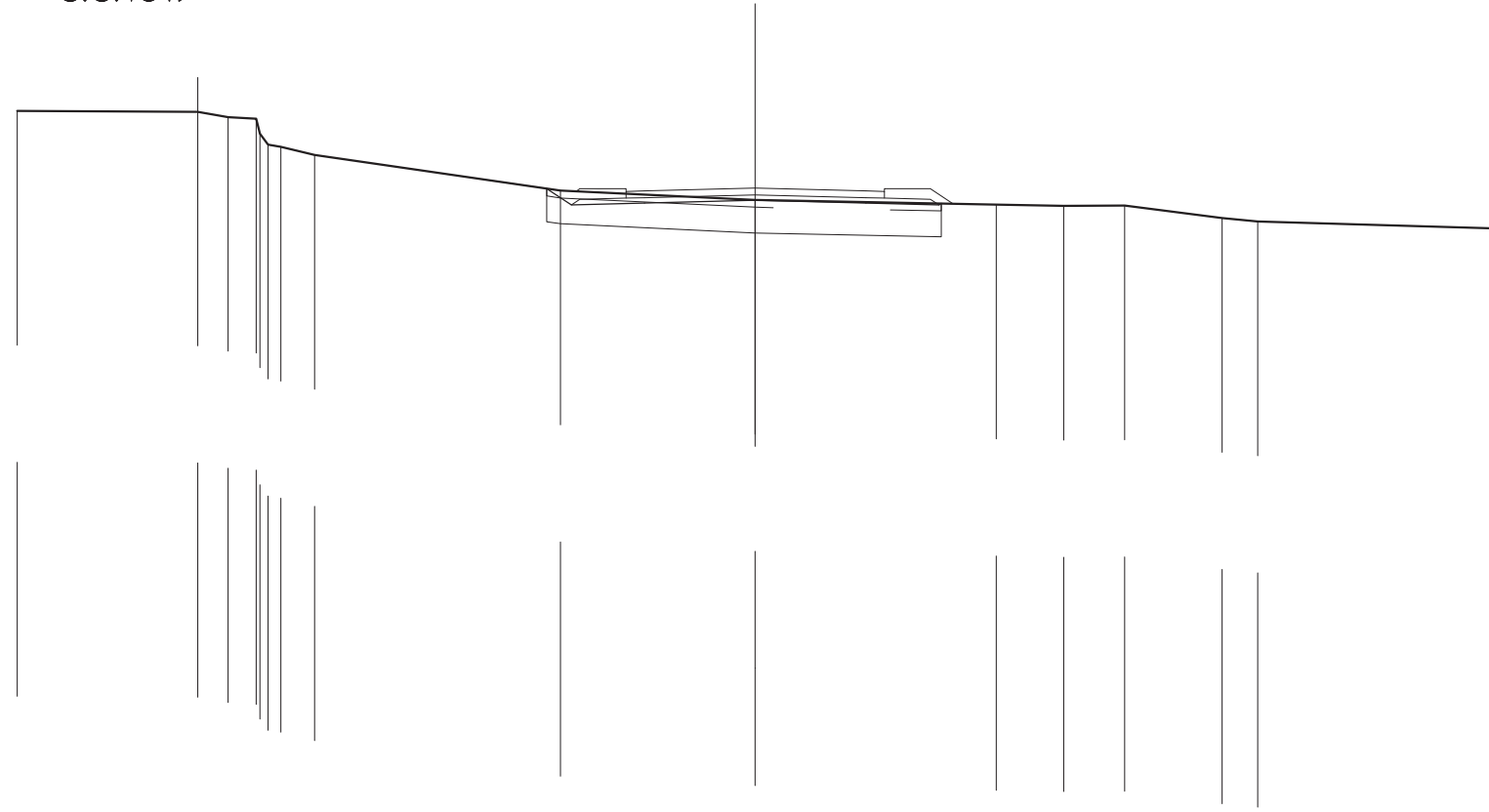
QT. RIF. 360,000

QUOTE TERRENO	380,544	380,518	380,418	379,782	379,494	379,017	386,017	380,017	379,017	378,972	378,966	378,819	378,704	378,505	378,248	378,190	377,950
DIST. PARZIALI TERRENO	5,122	1,500	1,434	0,555	2,360	0,500	2,293	1,814	1,693	2,427	5,087	7,708	1,068	6,137			
QUOTE PROGETTO							378,970	378,641	378,690	378,765	378,690	378,641	378,501				
DIST. PARZIALI PROGETTO							0,494	1,984	3,000	3,000	1,984						
QUOTE PAVIMENTATO							378,828	379,020	379,095	379,020	378,828	379,008					
DIST. PARZIALI PAVIMENTATO							0,500	3,000	3,000	0,500							

SCAVI E BONIFICHE	
STERRO	1,230 m ³
BONIFICA	7,246 m ³
RILEVATI	
RILEVATO	8,394 m ³
TERRENO VEGETALE	3,486 m ³
SOVRASTRUTTURA STRADALE	
STRATI LEGATI	7,000 m ³
STRATO DI FONDAZIONE	1,460 m ³

SEZIONE N.: 84
 QT. PROGETTO: 378,855
 DIST. PROG.: 1600,000
 DIST. PREC.: 20,000
 DIST. SUCC.: 20,000

S.S.131>



SCALA 1:200

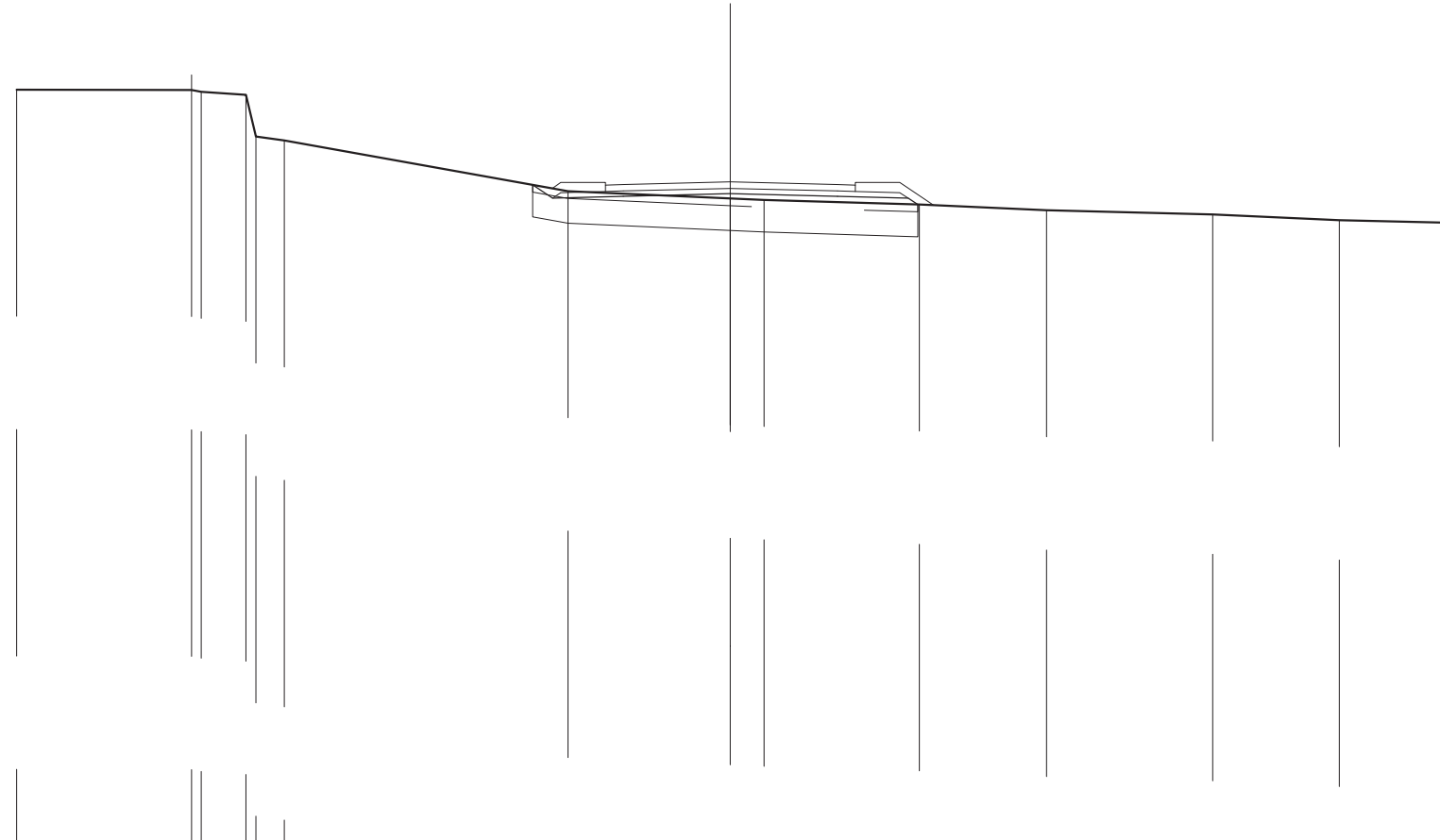
QT. RIF. 360,000

QUOTE TERRENO	380,952	380,928	380,785	380,734	380,336	379,978	379,753	378,791	378,538	378,411	378,372	378,385	378,045	377,954	377,763
DIST. PARZIALI TERRENO	4,891	0,823	0,758	0,910	6,662	5,281	6,536	1,830	1,648	2,641	0,964	6,380			
QUOTE PROGETTO								378,844	378,400	378,450	378,525	378,450	378,400	378,440	
DIST. PARZIALI PROGETTO								0,566	1,984	3,000	3,000	1,984			
QUOTE PAVIMENTATO									378,587	378,767	378,780	378,855	378,780	378,587	378,767
DIST. PARZIALI PAVIMENTATO									0,500	3,000	3,000	0,500			

SCAVI E BONIFICHE	
STERRO	0,418 m ³
SCOTICO	7,165 m
BONIFICA	7,540 m ³
RILEVATI	
RILEVATO	10,240 m ³
TERRENO VEGETALE	4,082 m
SOVRASTRUTTURA STRADALE	
STRATI LEGATI	7,000 m
STRATO DI FONDAZIONE	1,460 m ³

SEZIONE N. : 85
 QT. PROGETTO: 378,619
 DIST. PROG. : 1620,000
 DIST. PREC. : 20,000
 DIST. SUCC. : 20,000

S.S.131>



SCALA 1:200

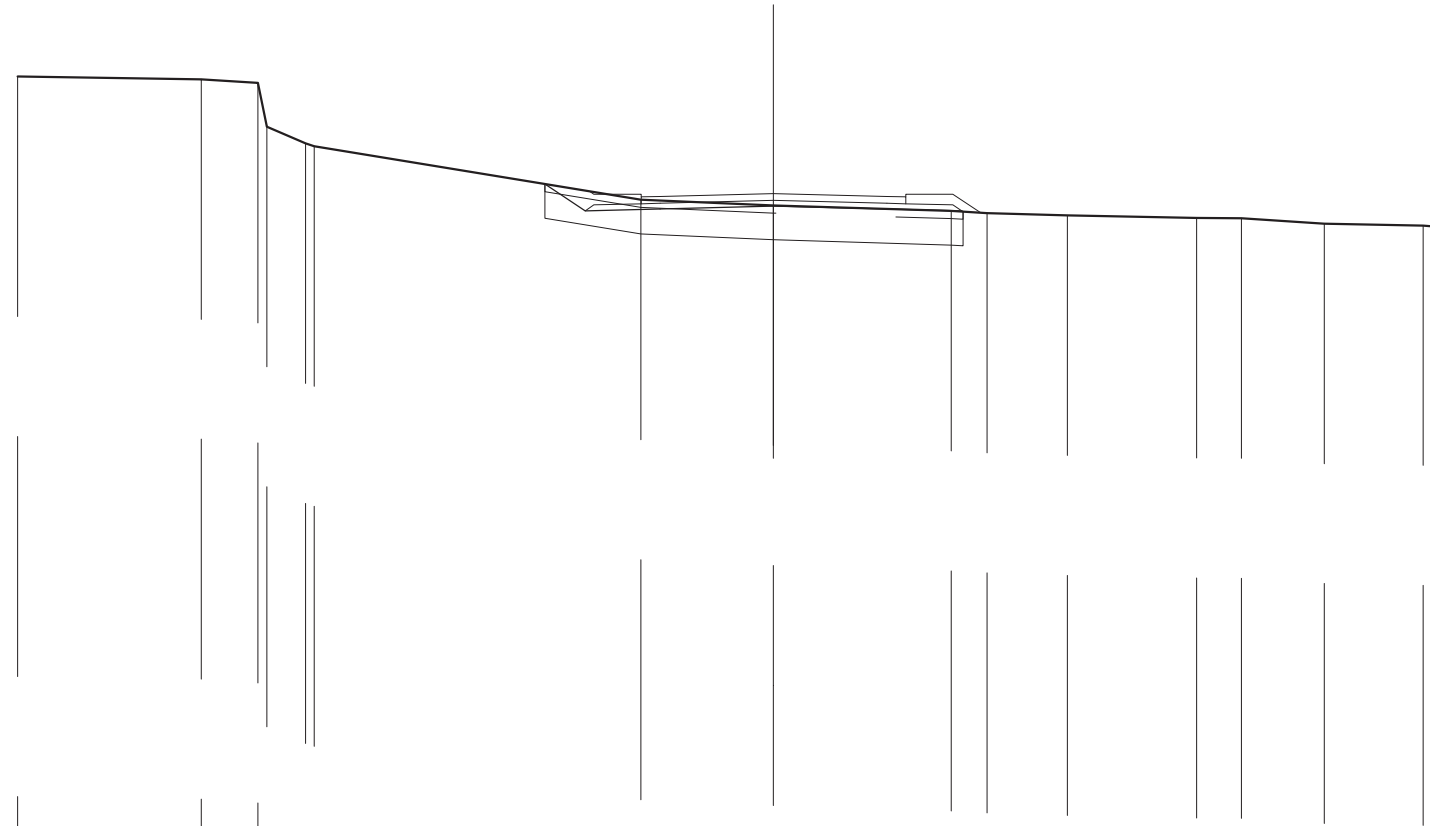
QT. RIF. 360,000

QUOTE TERRENO		381,205		381,191 381,143				378,359		378,156 378,113			377,982		377,826		377,707		377,545		377,477	
DIST. PARZIALI TERRENO		4,899		1,250 0,795		7,949				0,945		4,355		3,565		4,653		3,551		2,932		
QUOTE PROGETTO								378,537 378,164		378,214		378,289		378,214		378,164 377,983						
DIST. PARZIALI PROGETTO								0,558		1,984		3,000		3,000		1,984						
QUOTE PAVIMENTATO										378,351 378,531 378,544		378,619		378,544 378,531 378,531								
DIST. PARZIALI PAVIMENTATO										0,500		3,000		3,000		0,500						

SCAVI E BONIFICHE	
STERRO	1,361 m ³
SCOTICO	2,394 m
BONIFICA	7,320 m ³
RILEVATI	
RILEVATO	8,610 m ³
TERRENO VEGETALE	3,653 m
SOVRASTRUTTURA STRADALE	
STRATI LEGATI	7,000 m
STRATO DI FONDAZIONE	1,460 m ³

SEZIONE N. : 86
 QT. PROGETTO: 378,383
 DIST. PROG. : 1640,000
 DIST. PREC. : 20,000
 DIST. SUCC. : 20,000

S.S.131>



SCALA 1:200

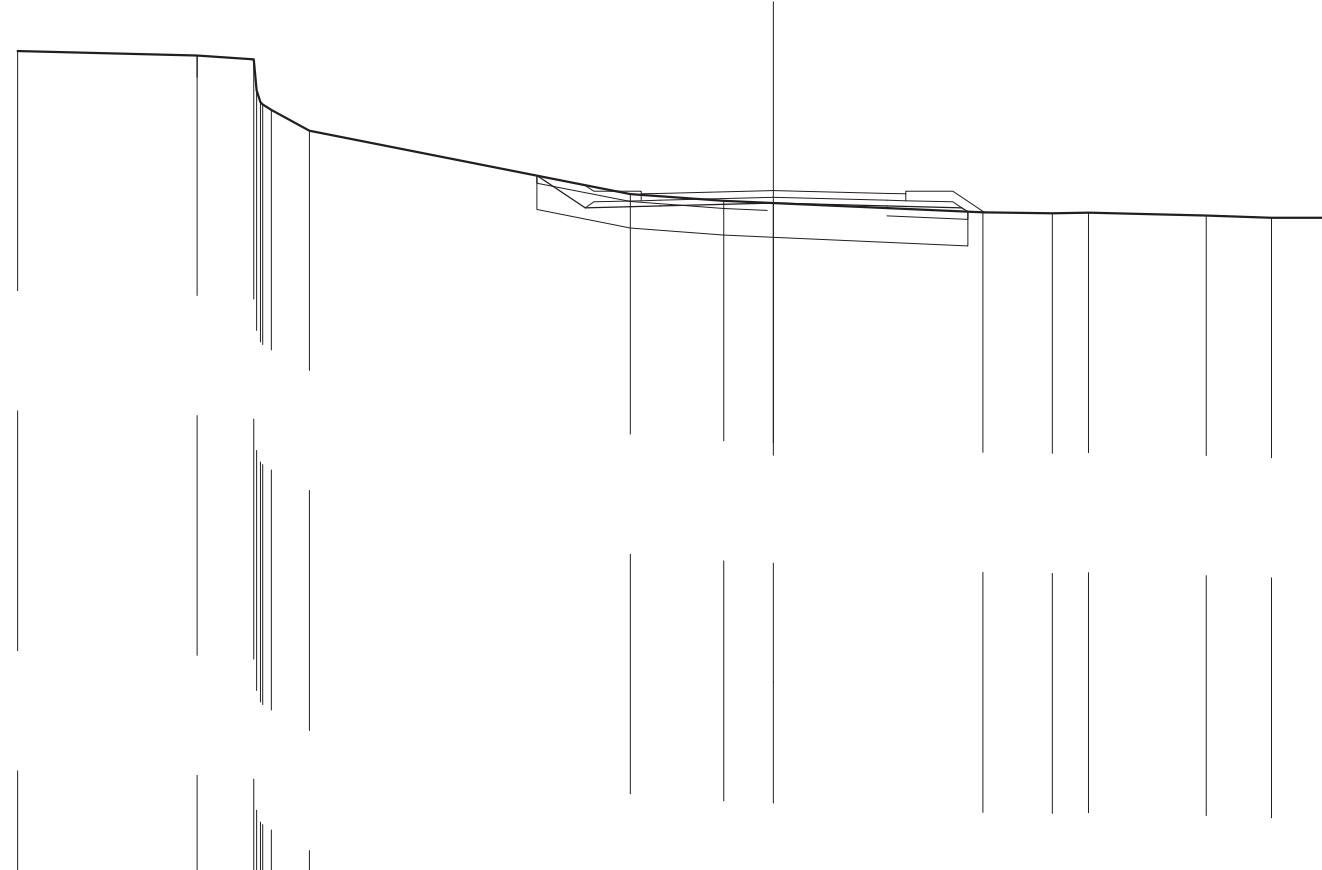
QT. RIF. 360,000

QUOTE TERRENO	381,482	381,410	381,310	380,150	379,714	379,634		378,221	378,068		377,923	377,872	377,807		377,740	377,732	377,591	377,541	377,485
DIST. PARZIALI TERRENO	4,858	1,500	1,023		8,650			3,505		4,709	0,947	2,120	3,423	1,188	2,193	2,614		0,648	
QUOTE PROGETTO							378,636	377,928	377,978	378,053	377,978	377,928	377,907						
DIST. PARZIALI PROGETTO							1,061	1,984	3,000	3,000	1,984								
QUOTE PAVIMENTATO								378,115	378,295	378,308	378,383	378,308	378,115	378,295					
DIST. PARZIALI PAVIMENTATO								0,500	3,000	3,000	0,500								

SCAVI E BONIFICHE	
STERRO	1,521 m ³
SCOTICO	5,188 m ³
BONIFICA	7,405 m ³
RILEVATI	
RILEVATO	9,011 m ³
TERRENO VEGETALE	3,953 m ³
SOVRASTRUTTURA STRADALE	
STRATI LEGATI	7,000 m ³
STRATO DI FONDAZIONE	1,460 m ³

SEZIONE N. : 87
 QT. PROGETTO: 378,147
 DIST. PROG. : 1660,000
 DIST. PREC. : 20,000
 DIST. SUCC. : 20,000

S.S.131>



SCALA 1:200

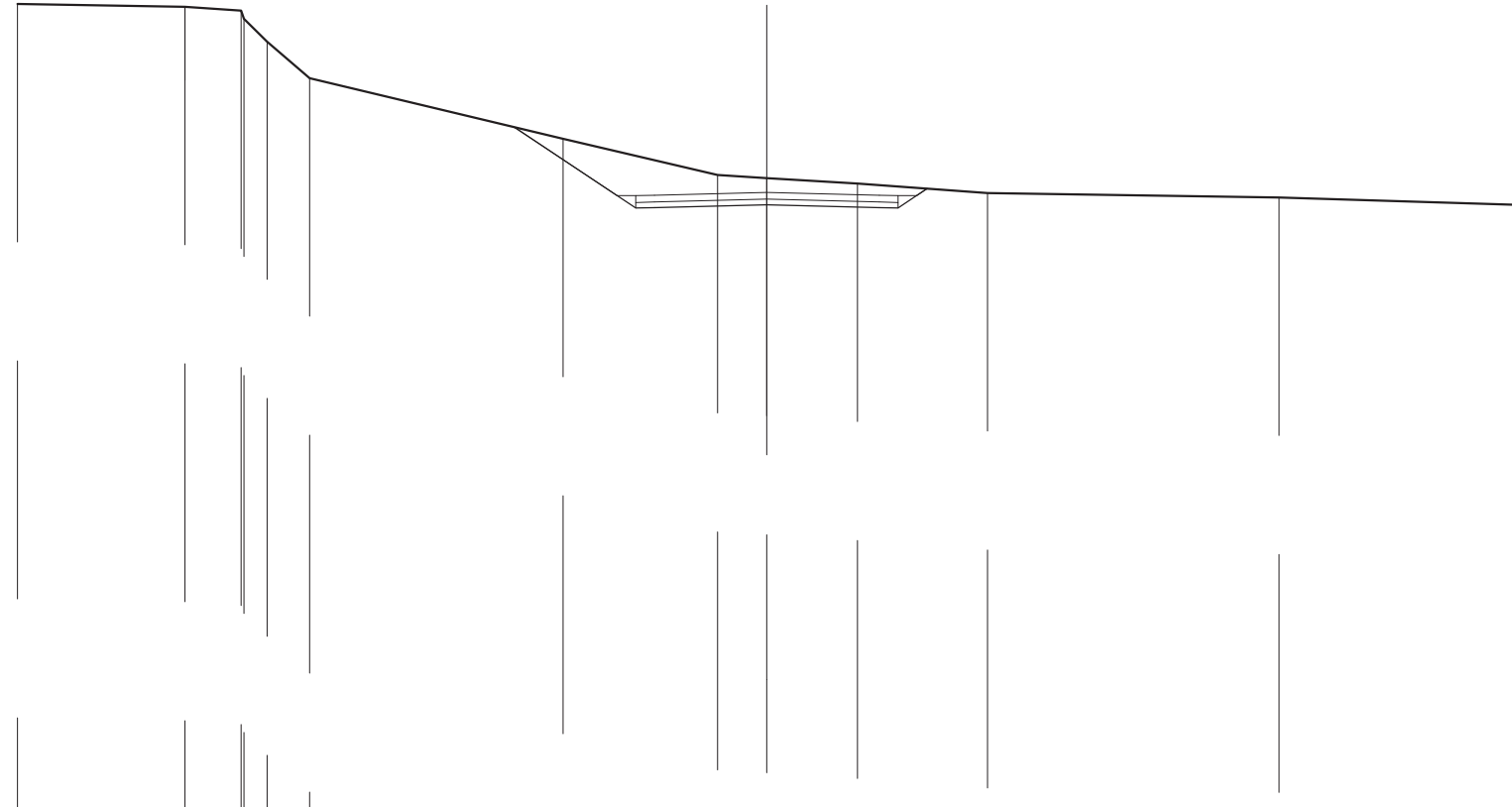
QT. RIF. 360,000

QUOTE TERRENO	381,843	381,723	381,623 380,753 380,487 380,421 380,280 379,734	378,056	377,874	377,814	377,567	377,545	377,559	377,483	377,424	377,427
DIST. PARZIALI TERRENO	4,750	1,500	1,009	8,491	2,476	1,313	5,540	1,845	0,958	3,111	1,730	1,706
QUOTE PROGETTO					378,545	377,693	377,742	377,817	377,742	377,693	377,585	
DIST. PARZIALI PROGETTO					1,278	1,984	3,000	3,000	1,984			
QUOTE PAVIMENTATO					377,880 378,060 378,072	378,147	378,072 377,880 378,060					
DIST. PARZIALI PAVIMENTATO					0,500	3,000	3,000	0,500				

SCAVI E BONIFICHE	
STERRO	8,184 m ³
RILEVATI	
TERRENO VEGETALE	1,000 m
SOVRASTRUTTURA STRADALE	
STRATI LEGATI	7,000 m
STRATO DI FONDAZIONE	1,050 m ³

SEZIONE N. : 90
 QT. PROGETTO: 378,053
 DIST. PROG. : 1720,000
 DIST. PREC. : 20,000
 DIST. SUCC. : 20,000

S.S.131>



SCALA 1:200

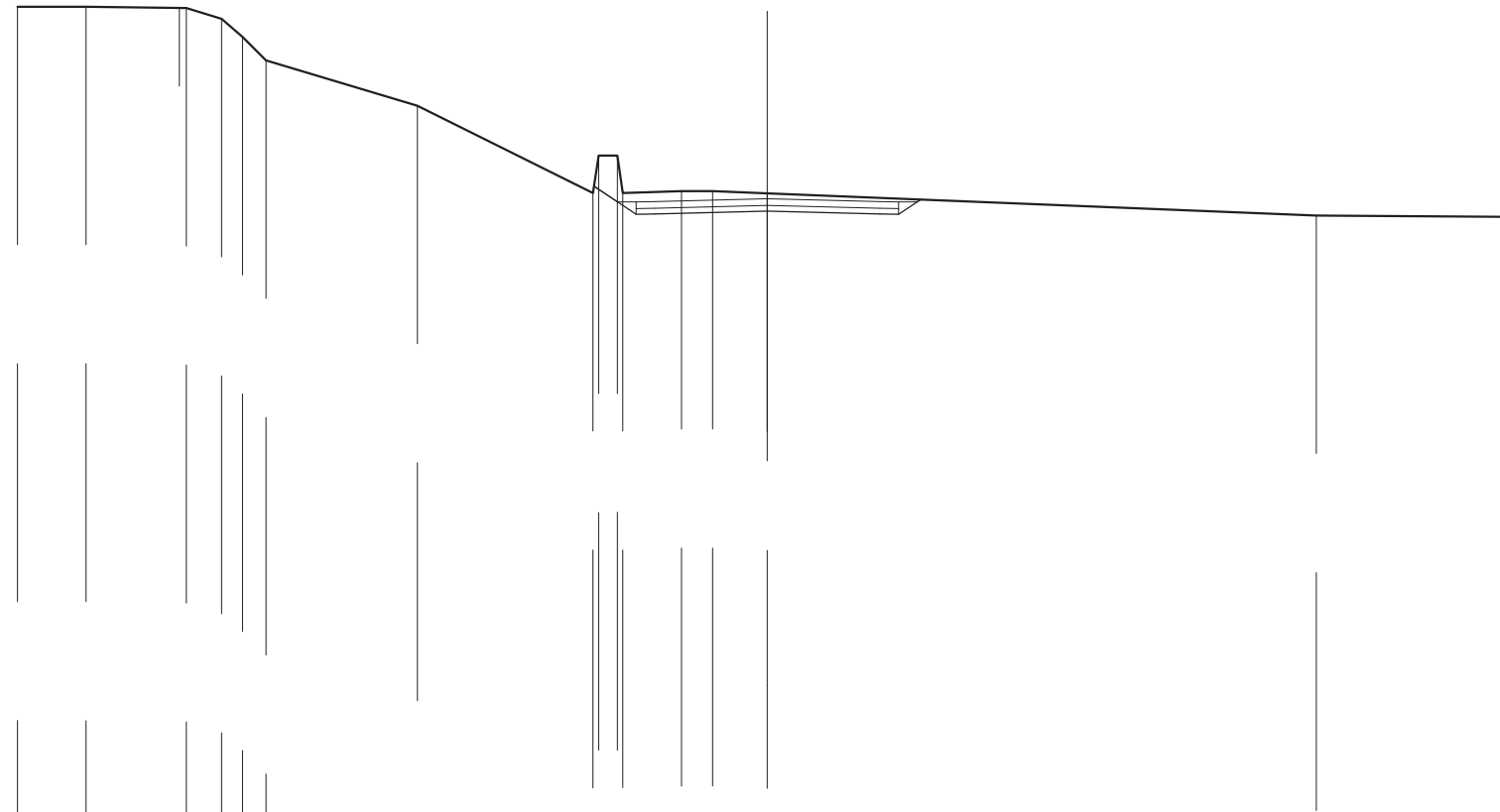
QT. RIF. 360,000

QUOTE TERRENO	383,082	383,005	382,905	382,689	382,080	381,100	379,483	378,521	378,438	378,287	378,037	377,919	377,723
DIST. PARZIALI TERRENO	4,470	1,500	0,618	1,132	6,774	4,117	1,318	2,419	3,471	7,782	6,328		
QUOTE PROGETTO							379,793	377,636	377,648	377,723	377,648	377,636	378,153
DIST. PARZIALI PROGETTO							3,234	0,500	3,000	3,000	0,500	0,775	
QUOTE PAVIMENTATO								377,786	377,966	377,978	378,053	377,978	377,786
DIST. PARZIALI PAVIMENTATO								0,500	3,000	3,000	0,500		

SCAVI E BONIFICHE	
STERRO	4,474 m ³
RILEVATI	
TERRENO VEGETALE	1,000 m
SOVRASTRUTTURA STRADALE	
STRATI LEGATI	7,000 m
STRATO DI FONDAZIONE	1,050 m ³

SEZIONE N. : 91
 QT. PROGETTO: 378,496
 DIST. PROG. : 1740,000
 DIST. PREC. : 20,000
 DIST. SUCC. : 20,000

S.S.131>



SCALA 1:200

QT. RIF. 360,000

QUOTE TERRENO	383,619	383,615	383,582	383,293	382,815	382,189	380,974	378,648	378,648	378,648	378,648	378,696	378,694	378,635	378,044	378,010	377,998
DIST. PARZIALI TERRENO	1,829	2,671	0,939	0,563	0,629	4,037	4,679	0,500	0,500	1,567	0,824	1,461	14,644	5,051			
QUOTE PROGETTO								378,830	378,079	378,091			378,166				
DIST. PARZIALI PROGETTO								1,126	0,500	0,500	3,000	3,000	3,000	0,500	0,587		
QUOTE PAVIMENTATO								378,229	378,409	378,421			378,496				
DIST. PARZIALI PAVIMENTATO								0,500	0,500	3,000	3,000	3,000	0,500	0,587			

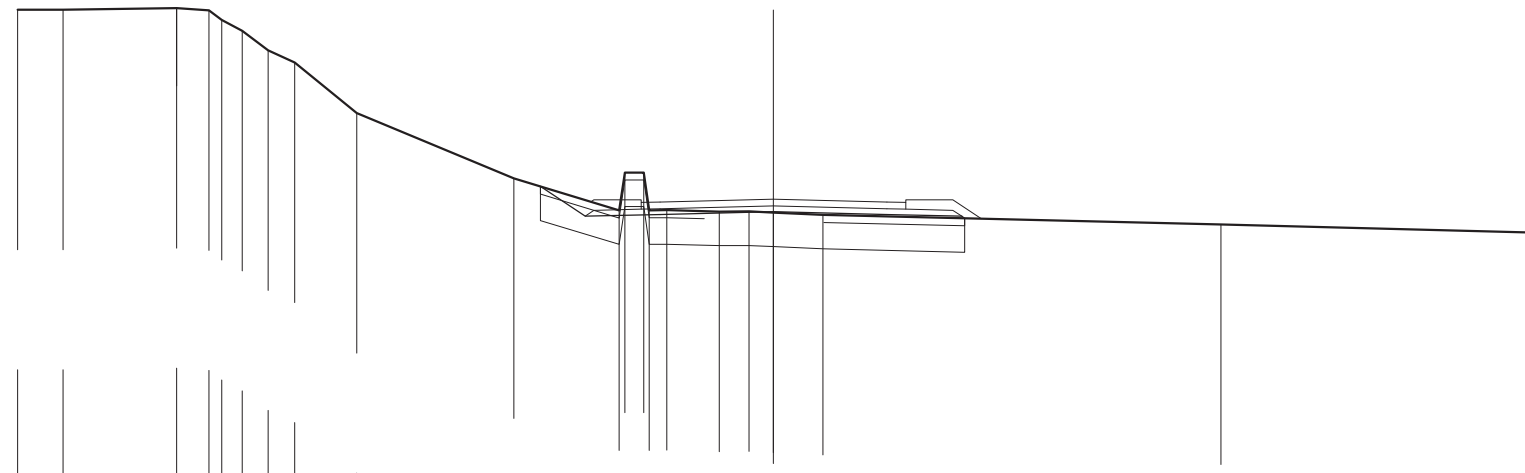
SCAVI E BONIFICHE	
STERRO	1,432 m ³
SCOTICO	5,433 m
BONIFICA	7,236 m ³
RILEVATI	
RILEVATO	9,049 m ³
TERRENO VEGETALE	3,637 m
SOVRASTRUTTURA STRADALE	
STRATI LEGATI	7,000 m
STRATO DI FONDAZIONE	1,460 m ³

SEZIONE N. : 92
 QT. PROGETTO: 379,190
 DIST. PRG. : 1760,000
 DIST. PREC. : 20,000
 DIST. SUCC. : 20,000

S.S.131>

SCALA 1:200

QT. RIF. 370,000



QUOTE TERRENO	384,199	384,198	384,244	384,186	383,926	383,640	383,127	382,799	381,468	379,738	378,892	379,892	379,893	378,893	378,857	378,863	378,833	378,772	378,522	378,303
DIST. PARZIALI TERRENO	1,198	3,009	0,854	0,540	0,685	0,701	1,644	4,159	2,785	0,500	0,466	1,381	0,790	0,648	1,310	10,533	8,157			
QUOTE PROGETTO										379,524	378,735	378,785		378,860		378,785	378,735			
DIST. PARZIALI PROGETTO										1,183	1,984	3,000		3,000		1,984				
QUOTE PAVIMENTATO											378,922	379,102		379,190		379,115	378,922			
DIST. PARZIALI PAVIMENTATO											0,500	3,000		3,000		0,500				

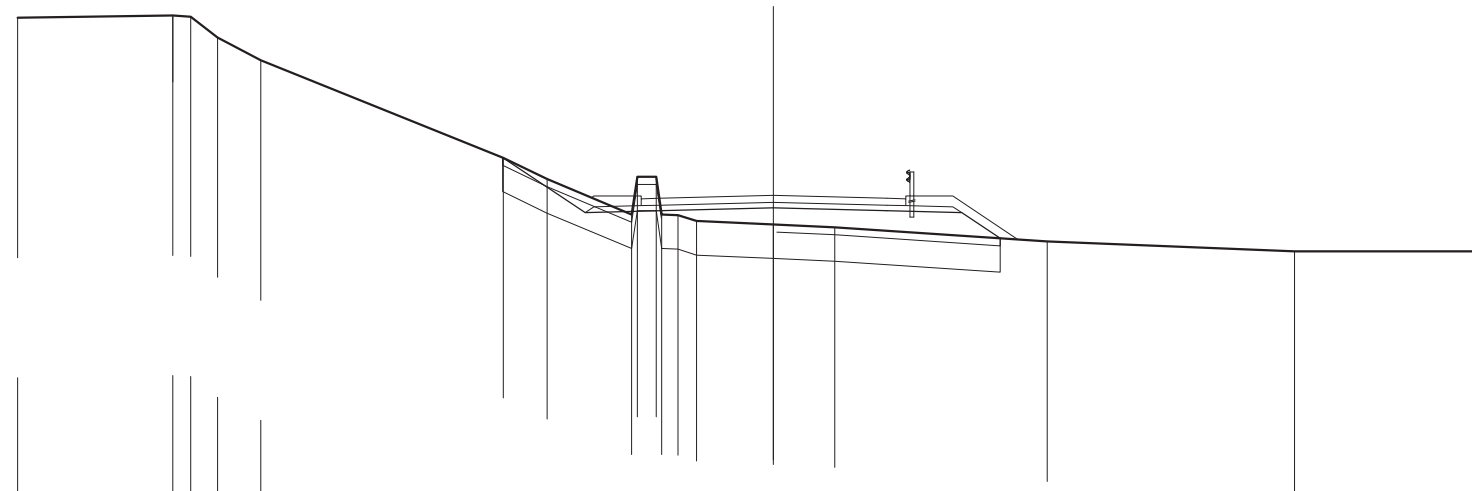
SCAVI E BONIFICHE	
STERRO	1,296 m ³
SCOTICO	9,164 m
BONIFICA	8,569 m ³
RILEVATI	
RILEVATO	14,330 m ³
TERRENO VEGETALE	4,781 m
SOVRASTRUTTURA STRADALE	
STRATI LEGATI	7,000 m
STRATO DI FONDAZIONE	1,460 m ³

SEZIONE N. : 93
 QT. PROGETTO: 380,133
 DIST. PROG. : 1780,000
 DIST. PREC. : 20,000
 DIST. SUCC. : 20,000

S.S.131>

SCALA 1:200

QT. RIF. 370,000

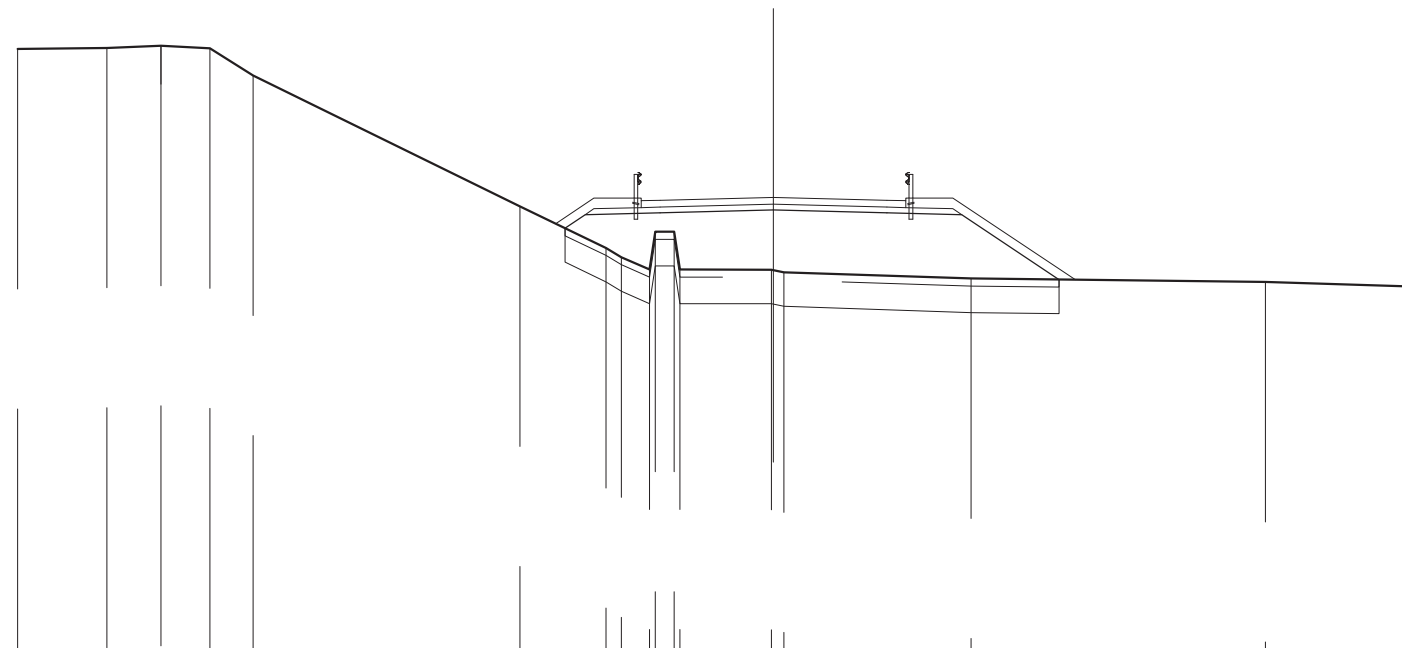


QUOTE TERRENO	384,834	384,896	384,865	384,315	383,709	381,127	380,566	379,627	380,657	379,657	379,613	379,456	379,366	379,291	378,918	378,651	378,656
DIST. PARZIALI TERRENO	4,106	0,467	0,719	1,140	6,419	1,161	2,233	0,500	0,429	0,491	2,034	1,623	5,621	6,544	5,115		
QUOTE PROGETTO						381,135	379,678	379,728	379,803	379,728	379,678	379,001					
DIST. PARZIALI PROGETTO						2,185	1,984	3,000	3,000	1,984	1,016						
QUOTE PAVIMENTATO								379,865	380,133	380,058	380,058	379,865					
DIST. PARZIALI PAVIMENTATO								0,500	3,000	3,000	0,500						

SCAVI E BONIFICHE	
SCOTICO	13,078 m
BONIFICA	9,155 m
RILEVATI	
RILEVATO	28,602 m
TERRENO VEGETALE	7,752 m
SOVRASTRUTTURA STRADALE	
STRATI LEGATI	7,000 m
STRATO DI FONDAZIONE	1,460 m

SEZIONE N. : 95
 QT. PROGETTO: 382,329
 DIST. PRG. : 1820,000
 DIST. PREC. : 20,000
 DIST. SUCC. : 10,795

S.S.131>



SCALA 1:200

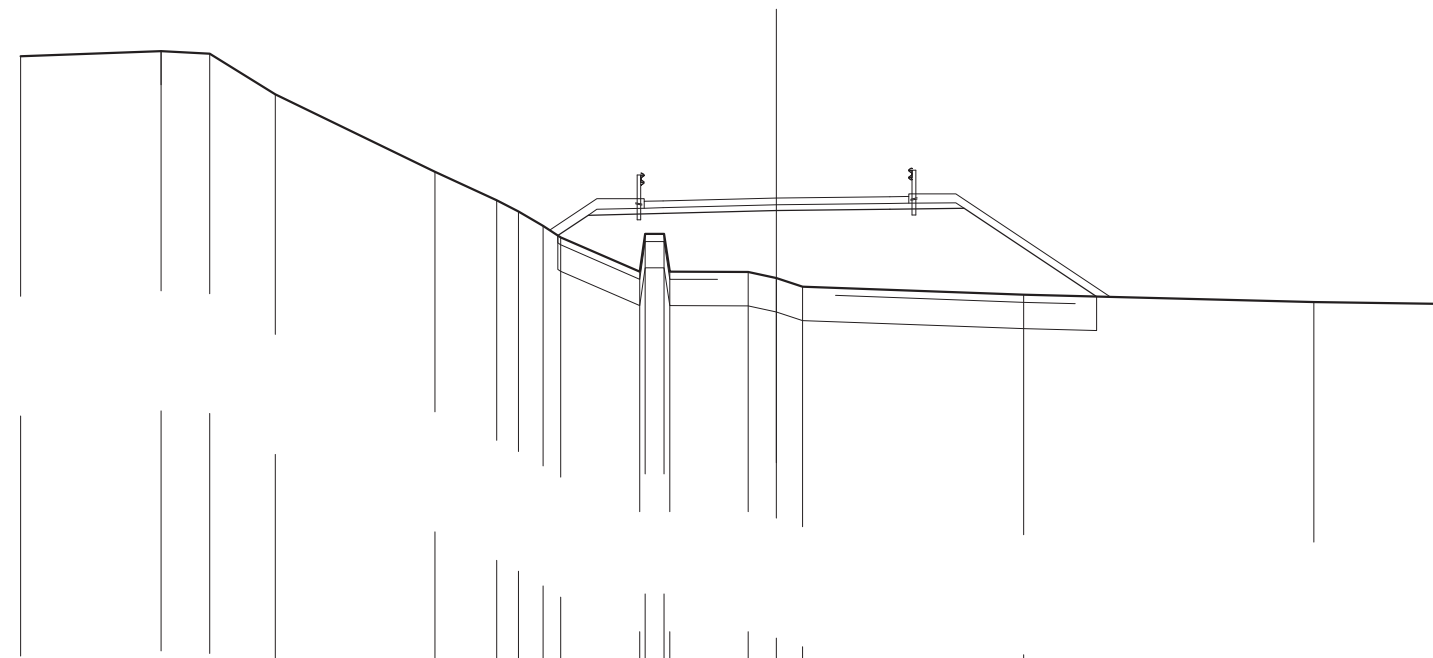
QT. RIF. 370,000

QUOTE TERRENO	386,255	386,288	386,341	386,278	385,555	382,091	380,993	380,747	380,420	381,420	380,420	380,415	380,404	380,347	380,184	380,091	379,967
DIST. PARZIALI TERRENO	2,355	1,438	1,289	1,148	7,058	2,282	0,404	0,748	0,500	2,421	4,954	7,794	4,070				
QUOTE PROGETTO						381,517	381,874	381,924	381,999	381,924	381,874	380,156					
DIST. PARZIALI PROGETTO						0,535	1,984	3,000	3,000	1,984	2,575						
QUOTE PAVIMENTATO								382,061	382,254	382,329	382,254	382,061	382,241				
DIST. PARZIALI PAVIMENTATO								0,500	3,000	3,000	0,500						

SCAVI E BONIFICHE	
SCOTICO	14,254 m
BONIFICA	9,978 m
RILEVATI	
RILEVATO	34,283 m
TERRENO VEGETALE	9,054 m
SOVRASTRUTTURA STRADALE	
STRATI LEGATI	7,000 m
STRATO DI FONDAZIONE	1,459 m

SEZIONE N. : 96
 QT. PROGETTO: 382,922
 DIST. PRG. : 1830,795
 DIST. PREC. : 10,795
 DIST. SUCC. : 29,205

S.S.131>



SCALA 1:200

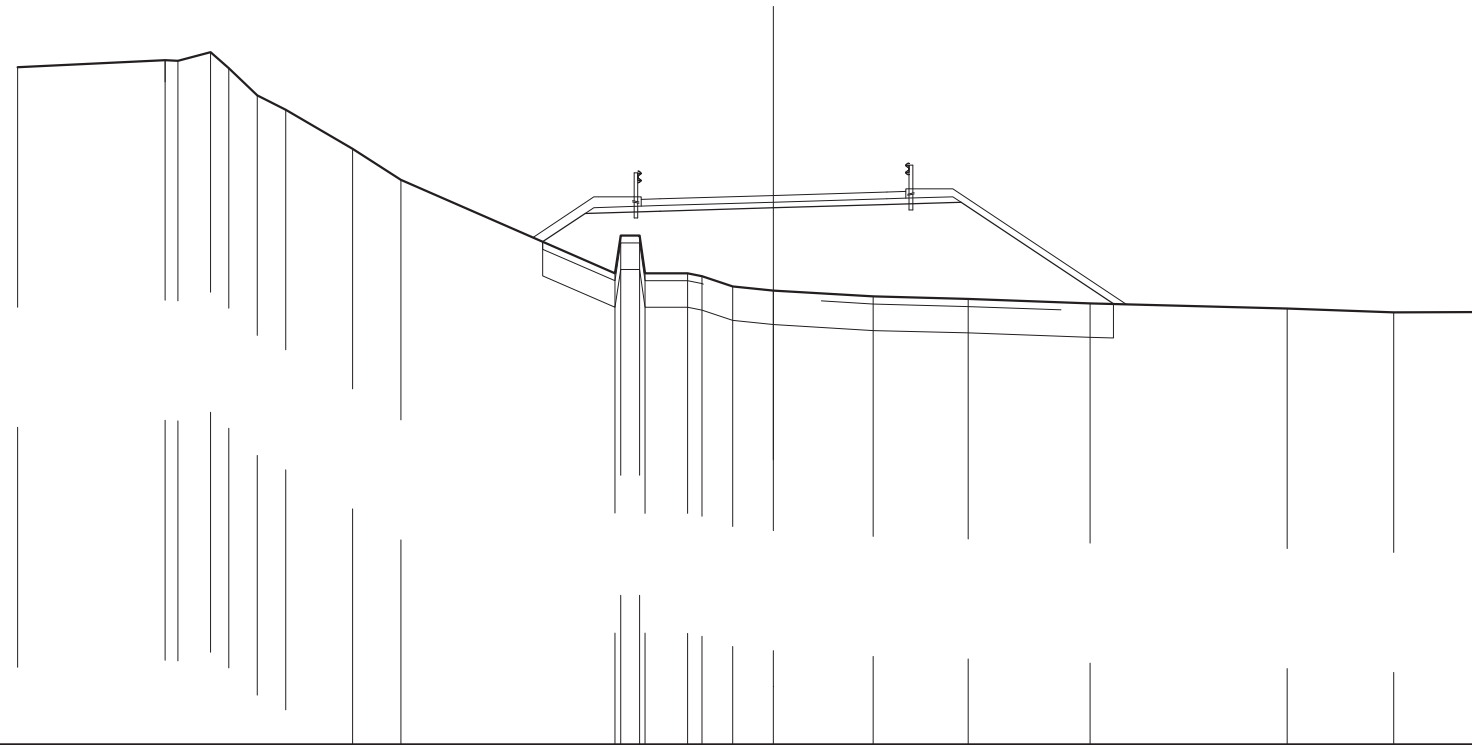
QT. RIF. 370,000

QUOTE TERRENO	386,677	386,813	386,745	385,663	383,615	382,866	382,570	382,188	381,885	380,975	381,974	380,974	380,970	380,808	380,578	380,365	380,168	380,122
DIST. PARZIALI TERRENO	3,716	1,281	1,742	4,222	1,631	0,576	0,652	0,473	0,799	2,084	0,500	2,071	0,750	0,693	5,847	7,682	3,551	
QUOTE PROGETTO									381,934	382,467	382,517		382,592		382,627	382,650	380,315	
DIST. PARZIALI PROGETTO									0,799	1,984	3,000	3,000	3,000	1,971	3,500			
QUOTE PAVIMENTATO											382,654	382,834	382,922		382,957	382,783		
DIST. PARZIALI PAVIMENTATO											0,500	3,000	3,000	0,500				

SCAVI E BONIFICHE	
SCOTICO	15,101 m
BONIFICA	10,571 m
RILEVATI	
RILEVATO	39,393 m
TERRENO VEGETALE	10,085 m
SOVRASTRUTTURA STRADALE	
STRATI LEGATI	7,000 m
STRATO DI FONDAZIONE	1,459 m

SEZIONE N. : 97
 QT. PROGETTO: 384,527
 DIST. PROG. : 1860,000
 DIST. PREC. : 29,205
 DIST. SUCC. : 27,728

S.S.131>



SCALA 1:200

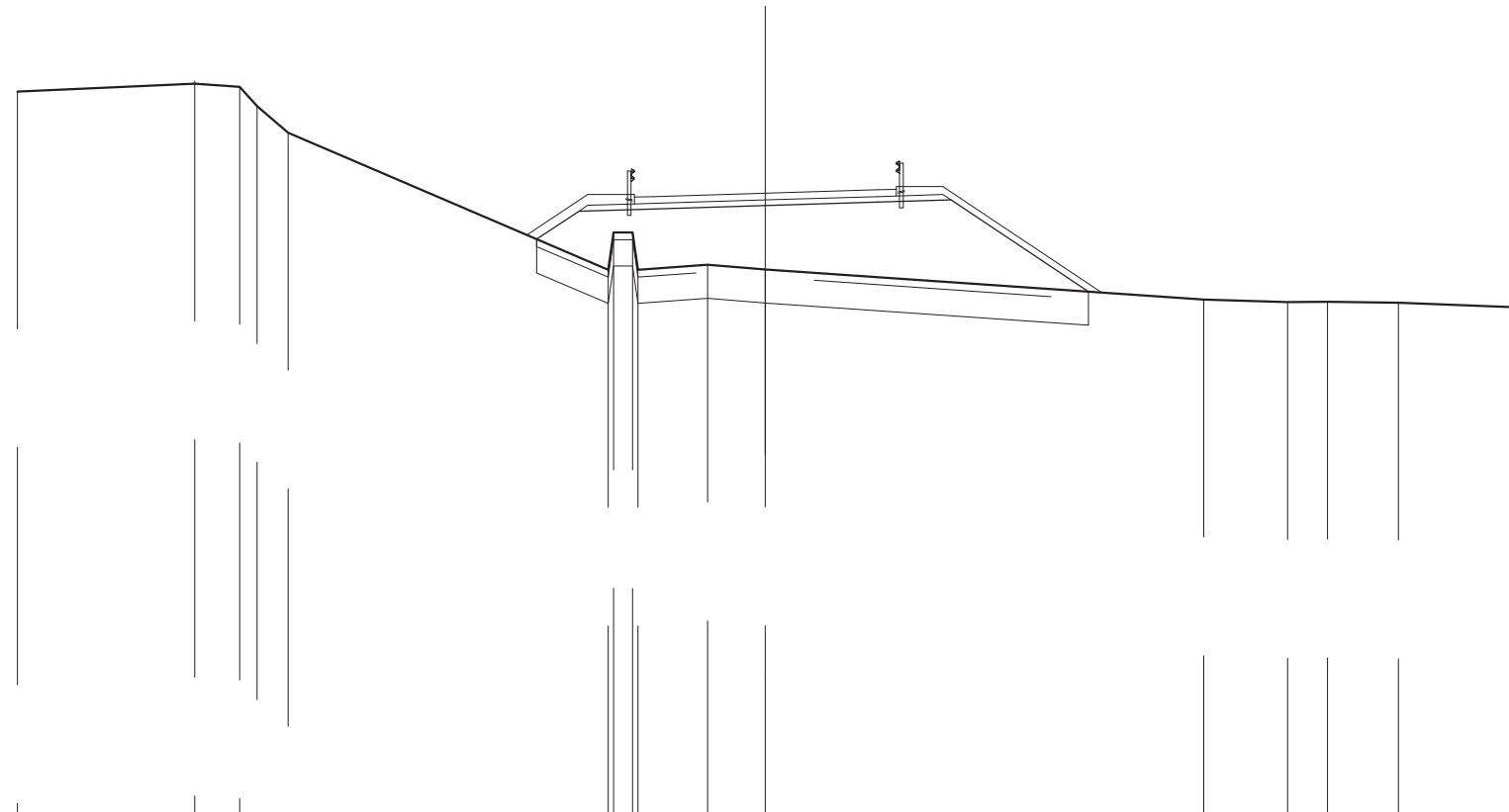
QT. RIF. 370,000

QUOTE TERRENO	387,919	388,104	388,088	388,312	387,895	387,175	386,789	385,758	384,937	382,468	383,468	382,468	382,467	382,391	382,119	382,008	381,851	381,788	381,673	381,534	381,434	381,442
DIST. PARZIALI TERRENO	3,899	0,867	0,479	0,757	0,754	1,764	1,281	5,664	0,500	1,127	0,820	1,075	2,638	2,513	3,233	5,217	2,820	2,335				
QUOTE PROGETTO										383,301	384,047	384,107		384,197	384,287	384,346			381,657			
DIST. PARZIALI PROGETTO										1,119	1,985	3,000	3,000	1,965	4,031							
QUOTE PAVIMENTATO											384,242	384,422	384,437	384,527	384,617	384,452	384,632					
DIST. PARZIALI PAVIMENTATO											0,500	3,000	3,000	0,500								

SCAVI E BONIFICHE	
SCOTICO	14,755 m
BONIFICA	10,329 m
RILEVATI	
RILEVATO	34,904 m
TERRENO VEGETALE	9,700 m
SOVRASTRUTTURA STRADALE	
STRATI LEGATI	7,000 m
STRATO DI FONDAZIONE	1,459 m

SEZIONE N. : 99
 QT. PROGETTO: 386,725
 DIST. PRG. : 1900,000
 DIST. PREC. : 12,272
 DIST. SUCC. : 20,000

S.S.131>



SCALA 1:200

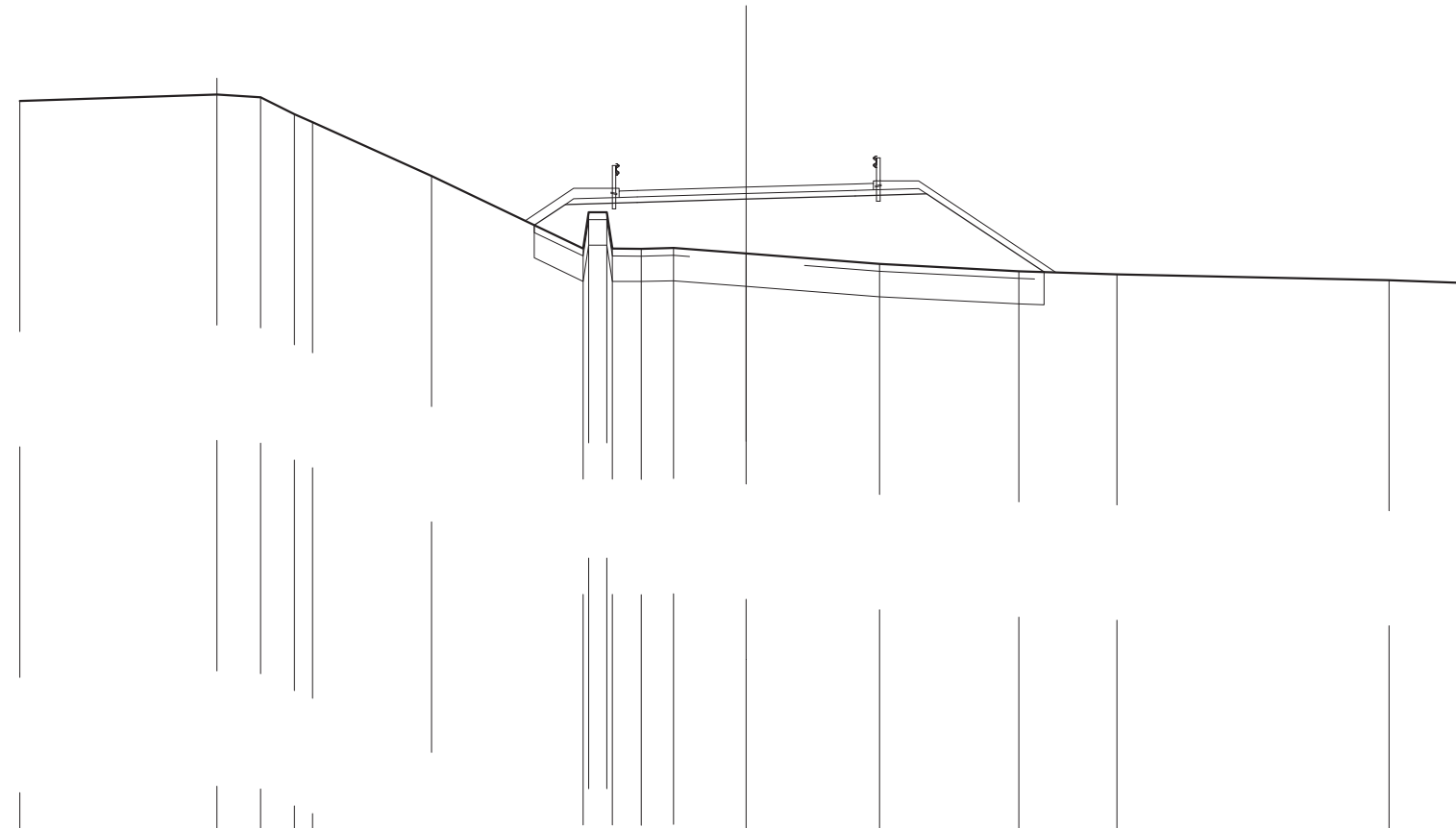
QT. RIF. 370,000

QUOTE TERRENO		389,446		389,651	389,572	389,051	388,339		384,678	383,679	383,809	383,820	383,796	383,677
DIST. PARZIALI TERRENO		4,740	1,201	0,468	0,827	8,560	0,501	1,858	1,546	11,725	2,244	1,067	1,896	3,069
QUOTE PROGETTO								385,493	386,245	386,305	386,395	386,485	386,544	384,090
DIST. PARZIALI PROGETTO								1,127	1,985	3,000	3,000	1,965	3,678	
QUOTE PAVIMENTATO										386,440	386,725	386,815	386,550	386,635
DIST. PARZIALI PAVIMENTATO										0,500	3,000	3,000	0,500	

SCAVI E BONIFICHE	
SCOTICO	14,040 m
BONIFICA	9,828 m
RILEVATI	
RILEVATO	30,924 m
TERRENO VEGETALE	8,802 m
SOVRASTRUTTURA STRADALE	
STRATI LEGATI	7,000 m
STRATO DI FONDAZIONE	1,459 m

SEZIONE N. : 100
 QT. PROGETTO: 387,824
 DIST. PROG. : 1920,000
 DIST. PREC. : 20,000
 DIST. SUCC. : 24,661

S.S.131>



SCALA 1:200

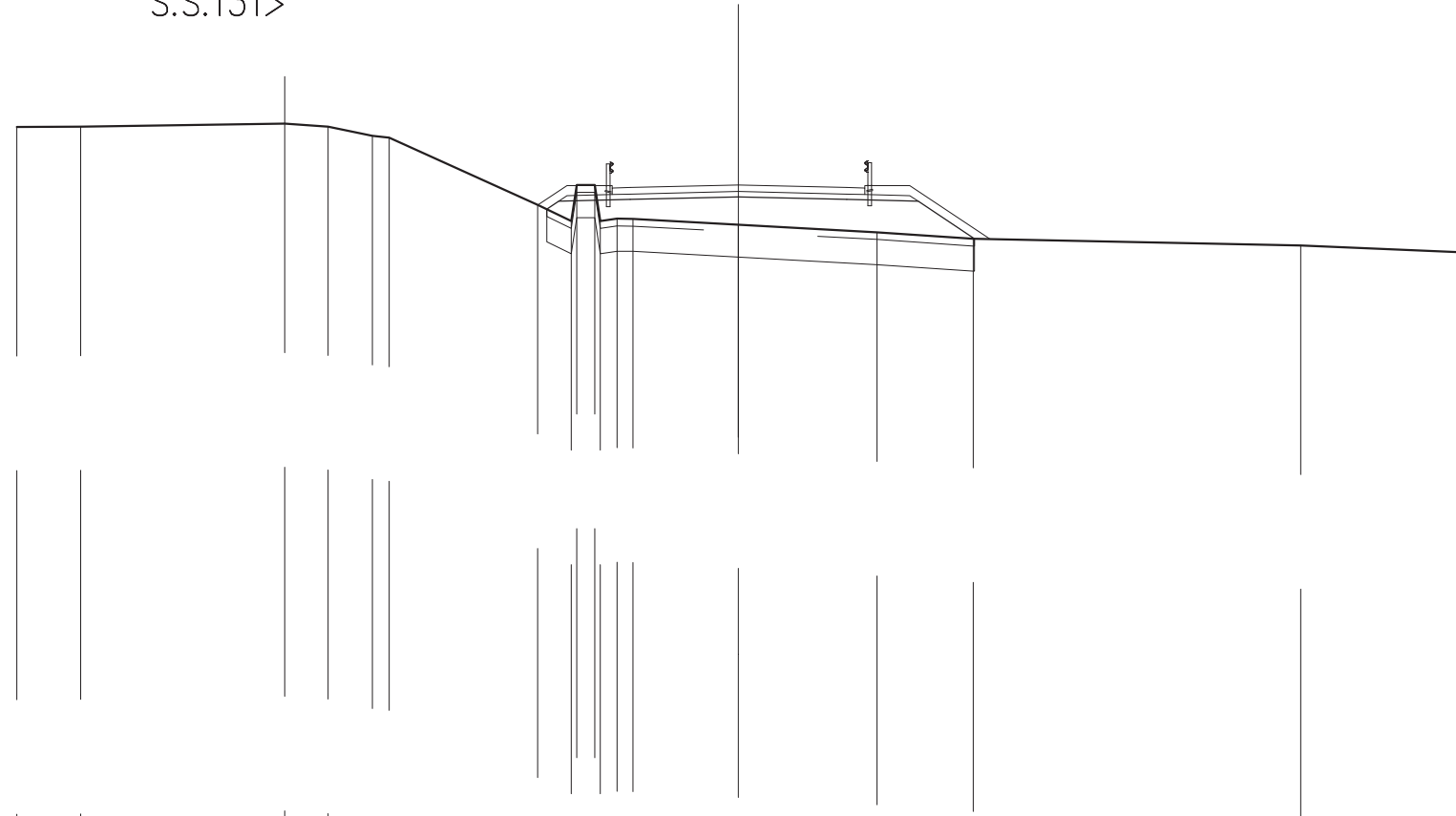
QT. RIF. 370,000

QUOTE TERRENO	390,194	390,372	390,294	389,830	389,615	388,127	386,128	387,128	387,128	386,122	386,146	385,992	385,704	385,507	385,419	385,262	385,176
DIST. PARZIALI TERRENO	5,423	1,201	0,930	0,503	3,275	4,178	0,500	0,796	0,890	2,003	3,676	3,833	2,698	7,497	2,296		
QUOTE PROGETTO							386,774	387,344	387,404			387,494	387,584	387,642	385,484		
DIST. PARZIALI PROGETTO							0,854	1,985	3,000	3,000	1,965	3,235					
QUOTE PAVIMENTATO								387,539	387,734			387,824	387,914	387,749	387,929		
DIST. PARZIALI PAVIMENTATO								0,500	3,000	3,000	0,500						

SCAVI E BONIFICHE	
STERRO	0,243 m ³
SCOTICO	11,227 m
BONIFICA	8,176 m ³
RILEVATI	
RILEVATO	18,077 m ³
TERRENO VEGETALE	6,288 m
SOVRASTRUTTURA STRADALE	
STRATI LEGATI	7,000 m
STRATO DI FONDAZIONE	1,460 m ³

SEZIONE N. : 102
 QT. PROGETTO: 390,021
 DIST. PRG. : 1960,000
 DIST. PREC. : 15,339
 DIST. SUCC. : 20,000

S.S.131>



SCALA 1:200

QT. RIF. 370,000

QUOTE TERRENO	391,623	391,632		391,718	391,639	391,384	391,332	389,470	389,016	389,016	388,919	388,708	388,528	388,343	388,153
DIST. PARZIALI TERRENO	1,769	5,653		1,201	1,231	0,464	4,116	0,933	0,500	0,471	2,922	3,838	2,671	9,080	4,411
QUOTE PROGETTO								389,347	389,567	389,616	389,691	389,616	389,567	388,527	
DIST. PARZIALI PROGETTO									1,984	3,000	3,000	1,984	1,559		
QUOTE PAVIMENTATO									389,754	389,934	390,021	389,946	389,754		
DIST. PARZIALI PAVIMENTATO									0,500	3,000	3,000	0,500			

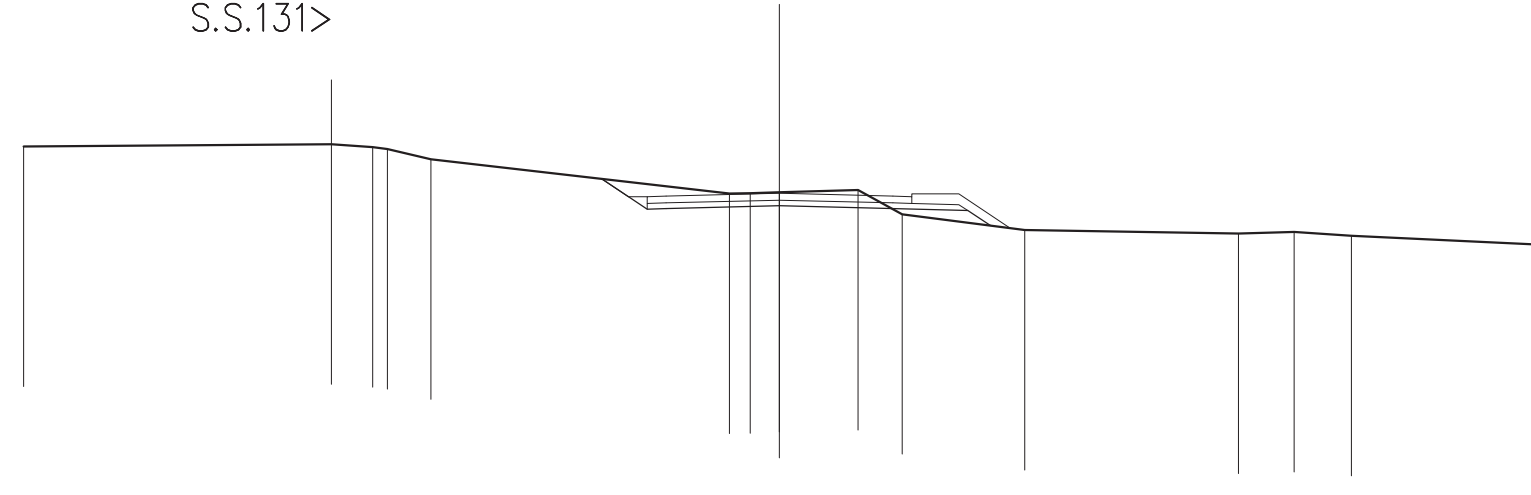
SCAVI E BONIFICHE	
STERRO	3,052 m ³
RILEVATI	
RILEVATO	0,518 m ³
TERRENO VEGETALE	3,451 m ³
SOVRASTRUTTURA STRADALE	
STRATI LEGATI	7,000 m ³
STRATO DI FONDAZIONE	1,255 m ³

SEZIONE N. : 103
 QT. PROGETTO: 391,116
 DIST. PROG. : 1980,000
 DIST. PREC. : 20,000
 DIST. SUCC. : 25,217

S.S.131>

SCALA 1:200

QT. RIF. 380,000

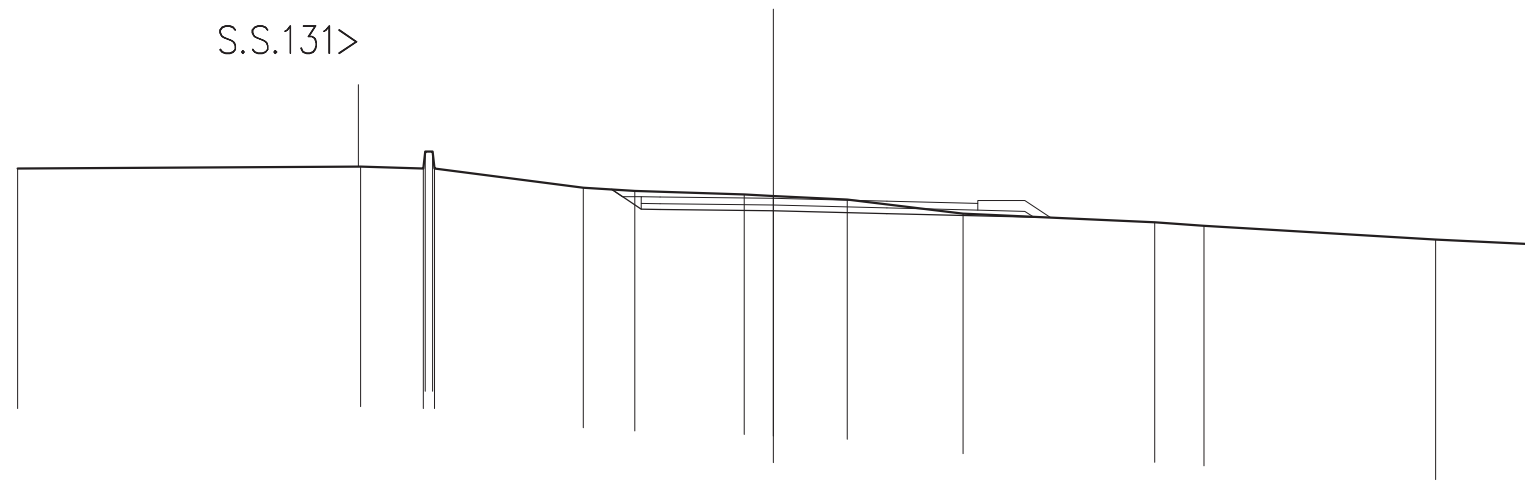


QUOTE TERRENO		392,351		392,411	392,340	392,286	392,017		391,113	391,117	391,148	391,199	390,564	390,144		390,052	390,094	389,992		389,761
DIST. PARZIALI TERRENO		8,139		1,097	0,389	1,156		7,894	0,553	0,773	2,083	1,164	3,247		5,651	1,481	1,509		4,864	
QUOTE PROGETTO									391,500	390,699	390,711		390,786		390,711	390,662	390,261			
DIST. PARZIALI PROGETTO									1,201	0,500	3,000	3,000	1,984	0,600						
QUOTE PAVIMENTATO									390,849	391,029	391,041		391,116		391,041	390,849	391,029			
DIST. PARZIALI PAVIMENTATO									0,500	3,000	3,000	0,500								

SCAVI E BONIFICHE	
STERRO	3,094 m ³
RILEVATI	
TERRENO VEGETALE	2,627 m
SOVRASTRUTTURA STRADALE	
STRATI LEGATI	8,907 m
STRATO DI FONDAZIONE	1,541 m ³

SEZIONE N. : 104
 QT. PROGETTO: 392,442
 DIST. PROG. : 2005,217
 DIST. PREC. : 25,217
 DIST. SUCC. : 14,783

S.S.131>



SCALA 1:200

QT. RIF. 380,000

QUOTE TERRENO	393,224	393,275	393,228 393,273 393,680 393,230	392,719	392,636	392,542	392,500	392,409	392,032	391,806	391,708	391,347	391,227
DIST. PARZIALI TERRENO	9,071	1,660	3,936	1,366	2,891	0,776	1,957	3,061	5,075	1,301	6,129	2,478	
QUOTE PROGETTO				392,673	392,153	392,112	392,037	391,940	391,948				
DIST. PARZIALI PROGETTO				0,781	0,500	3,000	3,000	3,891					
QUOTE PAVIMENTATO				392,303	392,483	392,442	392,367	392,127	392,307				
DIST. PARZIALI PAVIMENTATO				0,500	3,000	3,000	2,407						

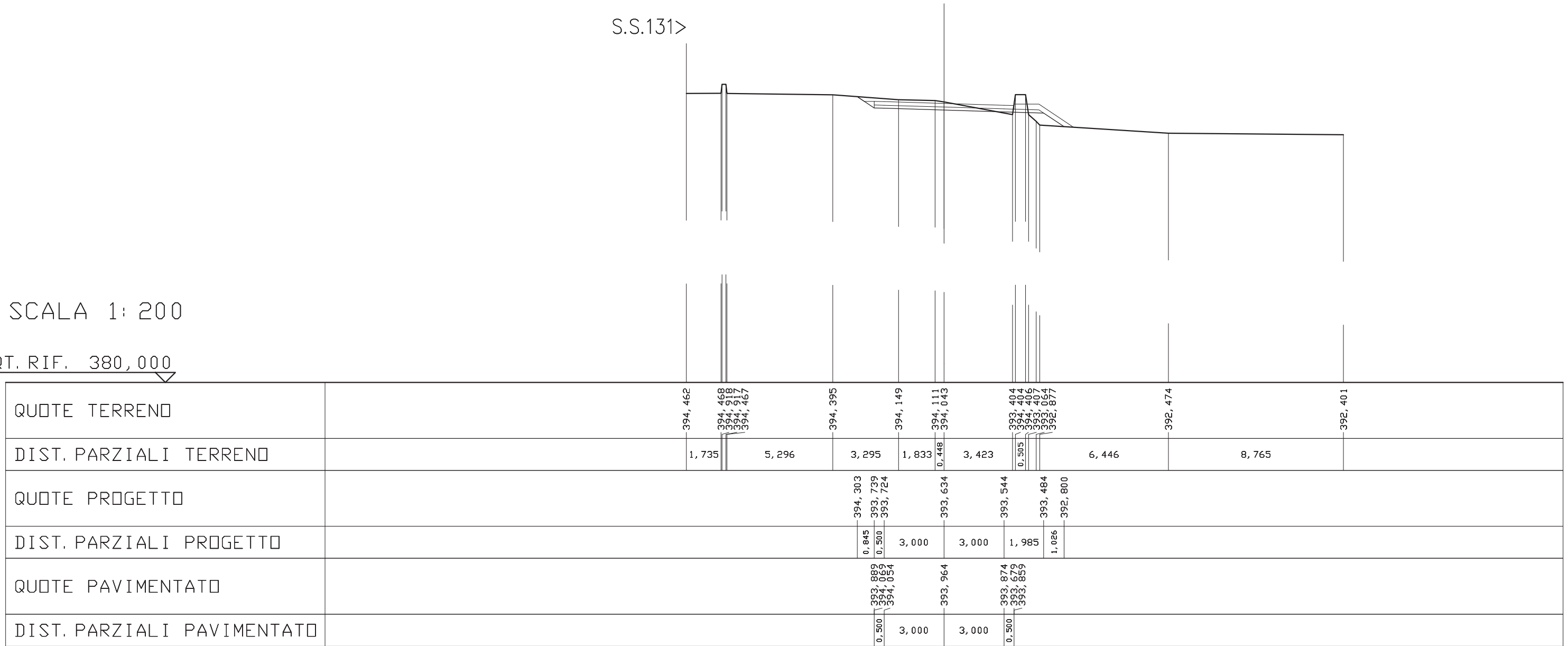
SCAVI E BONIFICHE	
STERRO	2,919 m ³
RILEVATI	
RILEVATO	0,686 m ³
TERRENO VEGETALE	3,907 m ³
SOVRASTRUTTURA STRADALE	
STRATI LEGATI	7,000 m ³
STRATO DI FONDAZIONE	1,255 m ³

SEZIONE N. : 106
 QT. PROGETTO: 393,964
 DIST. PROG. : 2035,991
 DIST. PREC. : 15,991
 DIST. SUCC. : 30,774

S.S.131 >

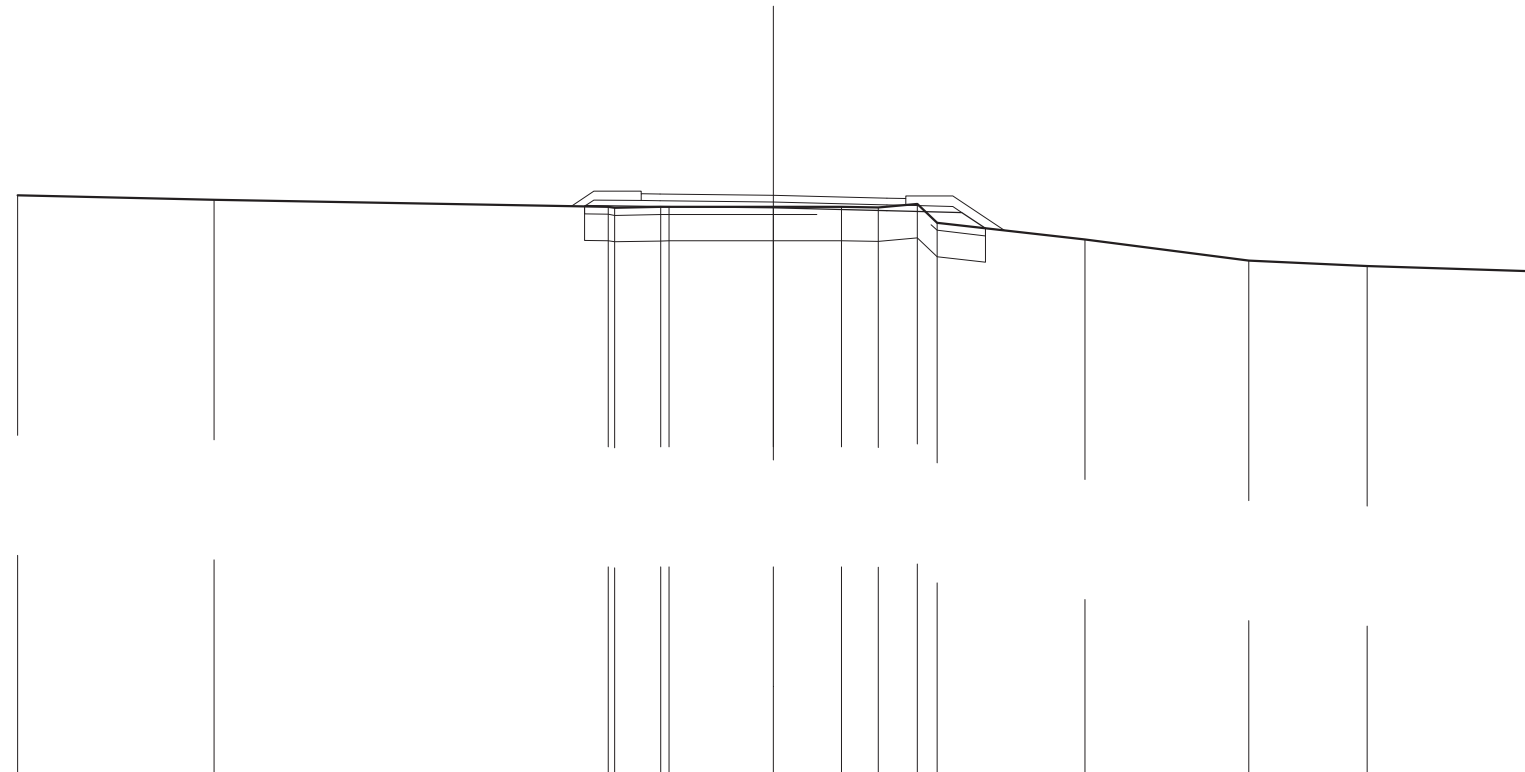
SCALA 1:200

QT. RIF. 380,000



SCAVI E BONIFICHE	
STERRO	0,340 m ³
SCOTICO	4,568 m
BONIFICA	7,429 m ³
RILEVATI	
RILEVATO	9,640 m ³
TERRENO VEGETALE	5,002 m
SOVRASTRUTTURA STRADALE	
STRATI LEGATI	7,000 m
STRATO DI FONDAZIONE	1,459 m ³

SEZIONE N. : 107
 QT. PROGETTO: 395,430
 DIST. PROG. : 2066,765
 DIST. PREC. : 30,774
 DIST. SUCC. : 3,328



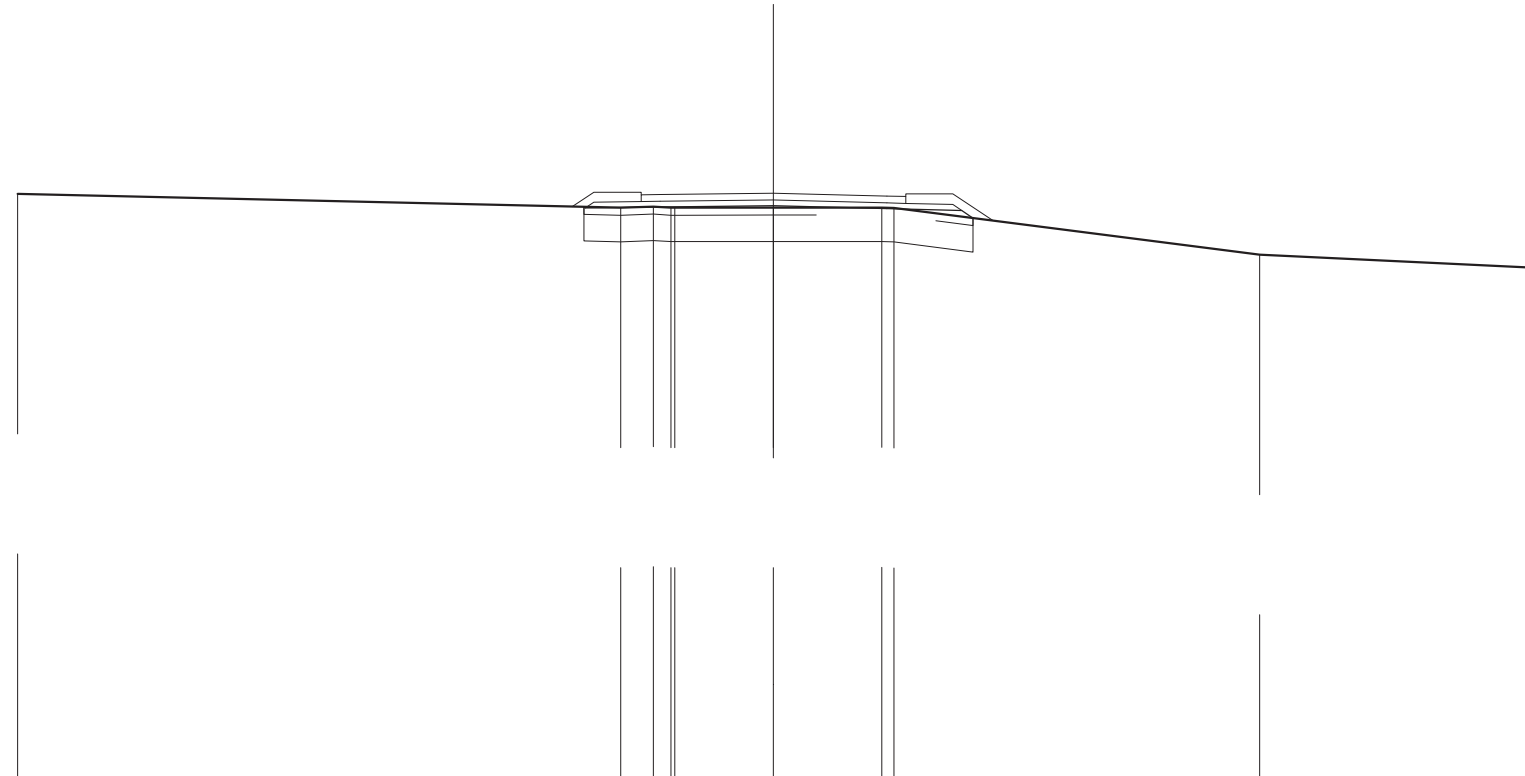
SCALA 1:200

QT. RIF. 380,000

QUOTE TERRENO	395,428	395,308	395,126 395,097	395,121 395,123	395,123	395,123	395,110	395,198 394,702	394,258	393,704	393,554	393,421
DIST. PARZIALI TERRENO	5,198	10,434	1,219	2,767	1,797	0,978	1,034	0,520	3,920	4,329	3,137	4,285
QUOTE PROGETTO			395,137 395,158	395,135	395,100	395,025	394,975 394,557					
DIST. PARZIALI PROGETTO			1,971	3,000	3,000	1,984	0,627					
QUOTE PAVIMENTATO			395,291 395,471 395,465	395,430	395,355 395,162 395,342							
DIST. PARZIALI PAVIMENTATO			0,500	3,000	3,000	0,500						

SCAVI E BONIFICHE	
STERRO	0,037 m ³
SCOTICO	7,271 m
BONIFICA	7,211 m ³
RILEVATI	
RILEVATO	9,526 m ³
TERRENO VEGETALE	4,603 m
SOVRASTRUTTURA STRADALE	
STRATI LEGATI	7,000 m
STRATO DI FONDAZIONE	1,460 m ³

SEZIONE N. : 108
 QT. PROGETTO: 395,588
 DIST. PRG. : 2070,092
 DIST. PREC. : 3,328
 DIST. SUCC. : 18,972



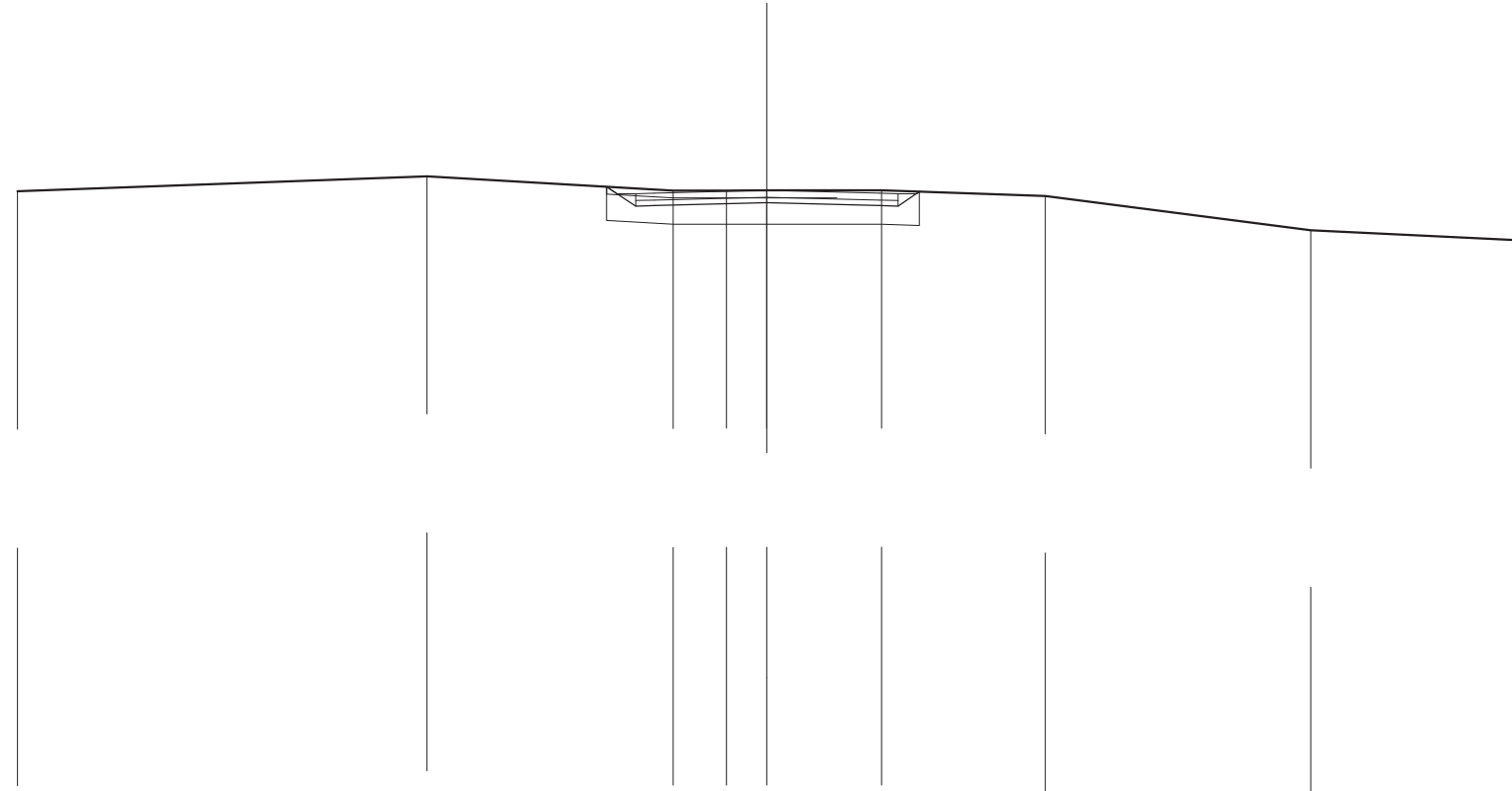
SCALA 1:200

QT. RIF. 380,000

QUOTE TERRENO	395,574	395,205	395,237	395,209	395,210	395,212	395,201	393,962	393,621
DIST. PARZIALI TERRENO	15,955	0,865	0,472	2,606	2,871	9,675	7,132		
QUOTE PROGETTO		395,227	395,225	395,258	395,183	395,134	394,933		
DIST. PARZIALI PROGETTO		1,979	3,000	3,000	1,984				
QUOTE PAVIMENTATO		395,369	395,549	395,555	395,588	395,513	395,521	395,501	
DIST. PARZIALI PAVIMENTATO		0,500	3,000	3,000	0,500				

SCAVI E BONIFICHE	
STERRO	2,940 m ³
BONIFICA	4,515 m ³
RILEVATI	
RILEVATO	4,577 m ³
TERRENO VEGETALE	1,000 m
SOVRASTRUTTURA STRADALE	
STRATI LEGATI	7,000 m
STRATO DI FONDAZIONE	1,050 m ³

SEZIONE N. : 109
 QT. PROGETTO: 396,492
 DIST. PROG. : 2089,065
 DIST. PREC. : 18,972



SCALA 1:200

QT. RIF. 380,000

QUOTE TERRENO	396,473	396,872	396,490	396,491	396,492	396,493	396,339	395,431	395,170
DIST. PARZIALI TERRENO	10,925	6,571	1,430	1,075	3,062	4,371	7,089	5,477	
QUOTE PROGETTO			396,593	396,074	396,087	396,162	396,087	396,074	396,458
DIST. PARZIALI PROGETTO			0,777	0,500	3,000	3,000	0,500	0,575	
QUOTE PAVIMENTATO			396,224	396,404	396,417	396,492	396,417	396,224	396,404
DIST. PARZIALI PAVIMENTATO			0,500	3,000	3,000	0,500			