

**S.S.131 DI "CARLO FELICE"**  
Adeguamento e messa in sicurezza della S.S.131  
Risoluzione dei nodi critici 2° stralcio  
dal km 108+300 al km 158+000

**PROGETTO ESECUTIVO**

CA284

R.T.I. di PROGETTAZIONE:

Mandataria



**PRO  
ITER**  
Progetto  
Infrastrutture  
Territorio s.r.l.

Via G.B. Sammartini n°5  
20125 - Milano  
Tel. 02 6787911  
email: mail@proiter.it

Mandante



Via Artemide n°3  
92100 Agrigento  
Tel. 0922 421007  
email: deltaingegneria@pec.it

PROGETTISTI:

Ing. Riccardo Formichi - Pro Iter srl (Integratore prestazioni specialistiche)  
Ordine Ing. di Milano n. 18045

Ing. Nicola D'Alessandro - Delta Ingegneria srl  
Ordine Ing. di Agrigento n. A995

IL GEOLOGO

Dott. Geol. Massimo Mezzanatica - Pro Iter srl  
Albo Geol. Lombardia n. A762

COORDINATORE PER LA SICUREZZA IN FASE DI PROGETTAZIONE

Ing. Diego Ceccherelli  
Ordine Ing. di Milano n. 15813

VISTO: IL RESP. DEL PROCEDIMENTO

Dott. Ing. Salvatore Frasca

PROTOCOLLO

DATA



**PROGETTO STRADALE**  
Risoluzione accessi C. N. dal Km 131+500 al Km 133+500  
Sezioni trasversali - Complanare Sud

CODICE PROGETTO

PROGETTO LIV. PROG. N. PROG.

LOPLSQ E 1901

NOME FILE

S05PS00TRASZ02\_C

CODICE  
ELAB.

S05PS00TRASZ02

REVISIONE

SCALA

C

varie

REV.	DESCRIZIONE	DATA	REDATTO	VERIFICATO	APPROVATO
D					
C	REVISIONE PER ISTRUTTORIA, VERIFICA E CONTROLLI D.LGS. 35/11	Agosto 2020	Ing.D. D'ALESSANDRO	Ing. M. CARLINO	Ing.N. D'ALESSANDRO
B	Emissione	Marzo 2020	Ing.D. D'ALESSANDRO	Ing. M. CARLINO	Ing.N. D'ALESSANDRO
A	Emissione per controlli D.LGS. 35/2011	Novembre 2019	Ing.D. D'ALESSANDRO	Ing. M. CARLINO	Ing.N. D'ALESSANDRO





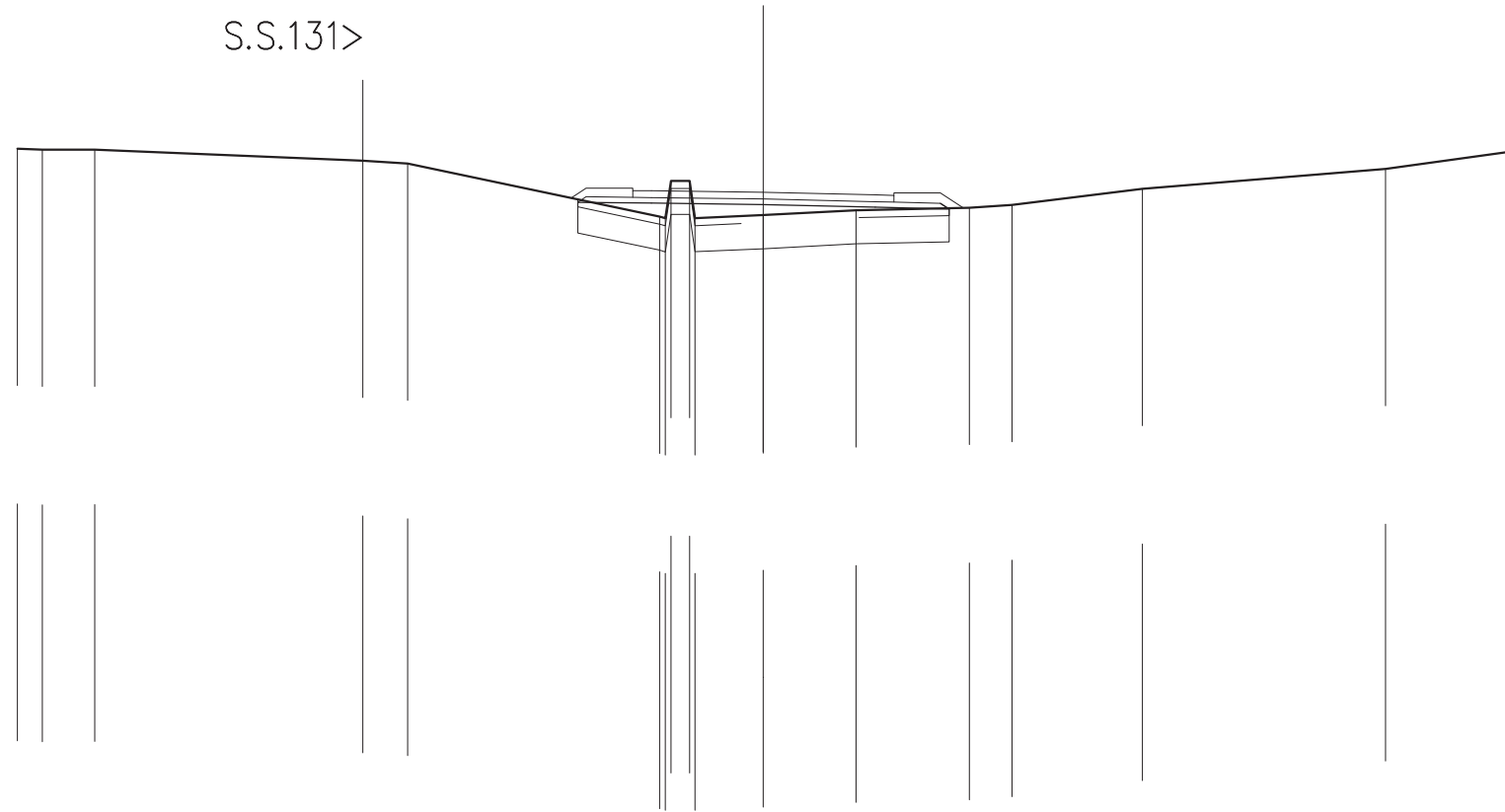




SCAVI E BONIFICHE	
STERRO	0,378 m <sup>3</sup>
SCOTICO	8,369 m
BONIFICA	6,741 m <sup>3</sup>
RILEVATI	
RILEVATO	10,164 m <sup>3</sup>
TERRENO VEGETALE	3,852 m
SOVRASTRUTTURA STRADALE	
STRATI LEGATI	7,000 m
STRATO DI FONDAZIONE	1,459 m <sup>3</sup>

SEZIONE N. : 5  
 QT. PROGETTO: 388,988  
 DIST. PRG. : 68,697  
 DIST. PREC. : 11,680  
 DIST. SUCC. : 11,303

S.S.131 >



SCALA 1:200

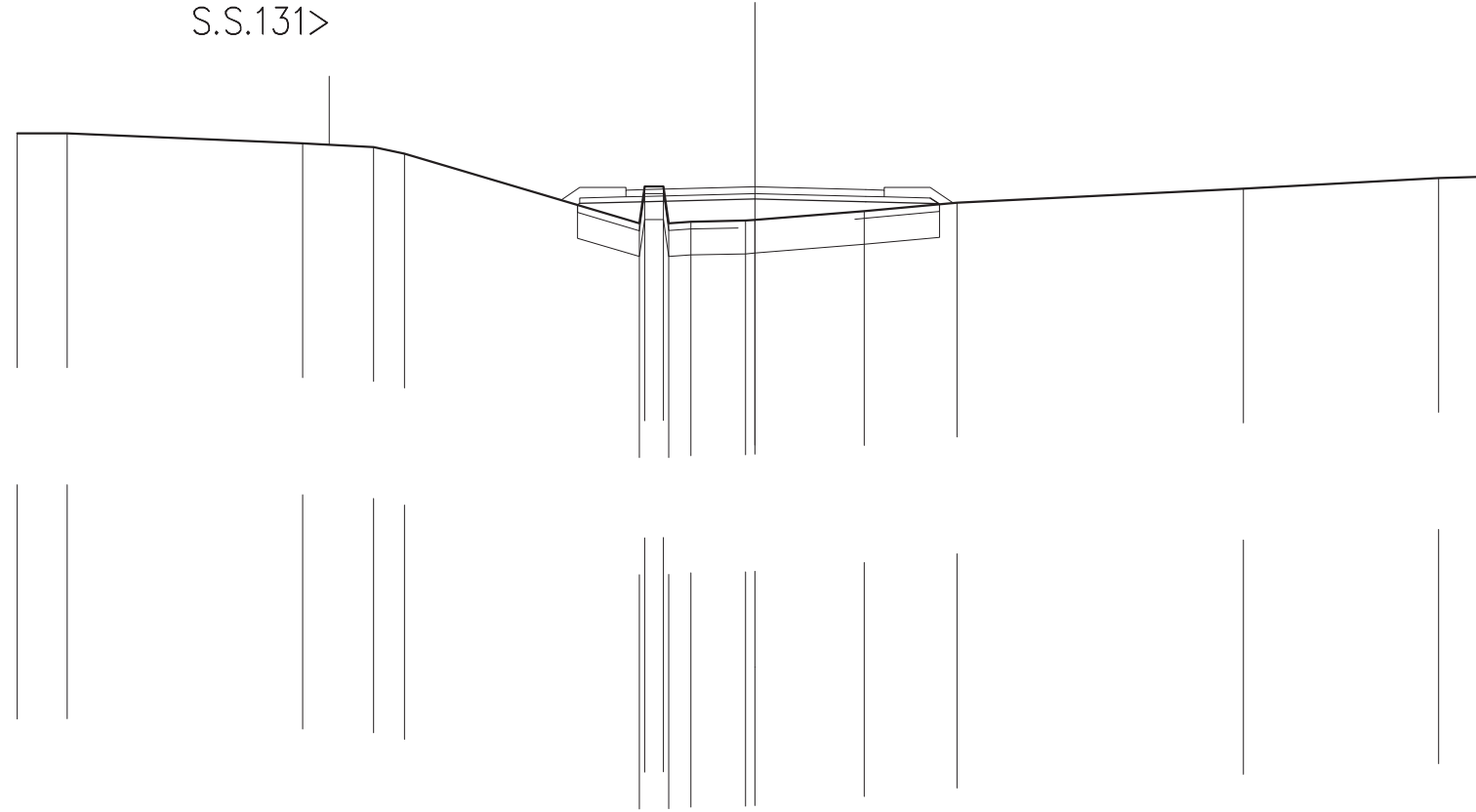
QT. RIF. 370,000

QUOTE TERRENO		390,151	390,127	390,131		389,829	389,753		388,332	388,288	388,288	388,288	388,291	388,373	388,503	388,570	388,649	389,080	389,609	390,071
DIST. PARZIALI TERRENO		0,665	1,406		7,188		1,203		6,758	0,501	1,828	2,483	3,040	1,147	3,493		6,523		3,314	
QUOTE PROGETTO									388,716	388,693		388,658	388,583	388,690	388,534					
DIST. PARZIALI PROGETTO									1,971	3,000	3,000	1,750								
QUOTE PAVIMENTATO									388,849	389,023		388,988	388,913	388,721	388,901					
DIST. PARZIALI PAVIMENTATO									0,500	3,000	3,000	0,500								

SCAVI E BONIFICHE	
STERRO	0,232 m <sup>3</sup>
SCOTICO	9,192 m
BONIFICA	6,758 m <sup>3</sup>
RILEVATI	
RILEVATO	12,028 m <sup>3</sup>
TERRENO VEGETALE	4,005 m
SOVRASTRUTTURA STRADALE	
STRATI LEGATI	7,000 m
STRATO DI FONDAZIONE	1,443 m <sup>3</sup>

SEZIONE N. : 6  
 QT. PROGETTO: 388,228  
 DIST. PRG. : 80,000  
 DIST. PREC. : 11,303  
 DIST. SUCC. : 20,000

S.S.131>



SCALA 1:200

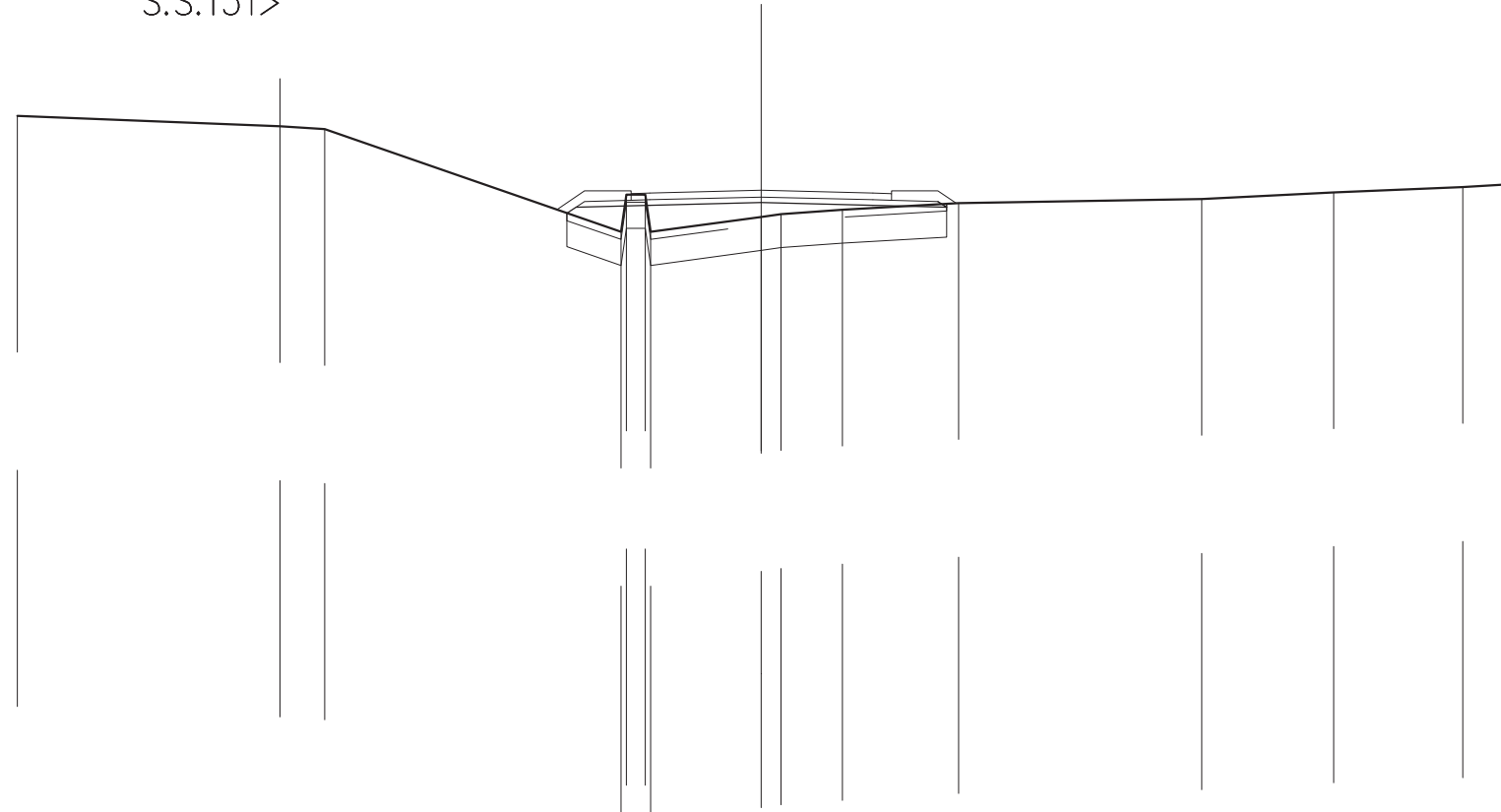
QT. RIF. 370,000

QUOTE TERRENO	389,679	389,682	389,410	389,303	389,128	387,241	388,242	388,243	387,244	387,287	387,314	387,332	387,573	387,803	388,177	388,465	388,509
DIST. PARZIALI TERRENO	1,352	6,387	1,923	0,832	6,368	0,501	0,597	1,488	2,961	2,515	7,767	5,287	1,469				
QUOTE PROGETTO						387,738	387,779	387,823	387,898	387,823	387,929	387,760					
DIST. PARZIALI PROGETTO						1,750	3,000	3,000	1,750								
QUOTE PAVIMENTATO						387,961	388,141	388,153	388,228	388,153	387,961	388,141					
DIST. PARZIALI PAVIMENTATO						0,500	3,000	3,000	0,500								

SCAVI E BONIFICHE	
STERRO	0,208 m <sup>3</sup>
SCOTICO	8,485 m
BONIFICA	7,096 m <sup>3</sup>
RILEVATI	
RILEVATO	11,938 m <sup>3</sup>
TERRENO VEGETALE	4,135 m
SOVRASTRUTTURA STRADALE	
STRATI LEGATI	7,000 m
STRATO DI FONDAZIONE	1,460 m <sup>3</sup>

SEZIONE N. : 7  
 QT. PROGETTO: 386,883  
 DIST. PRG. : 100,000  
 DIST. PREC. : 20,000  
 DIST. SUCC. : 26,360

S.S.131>



SCALA 1:200

QT. RIF. 370,000

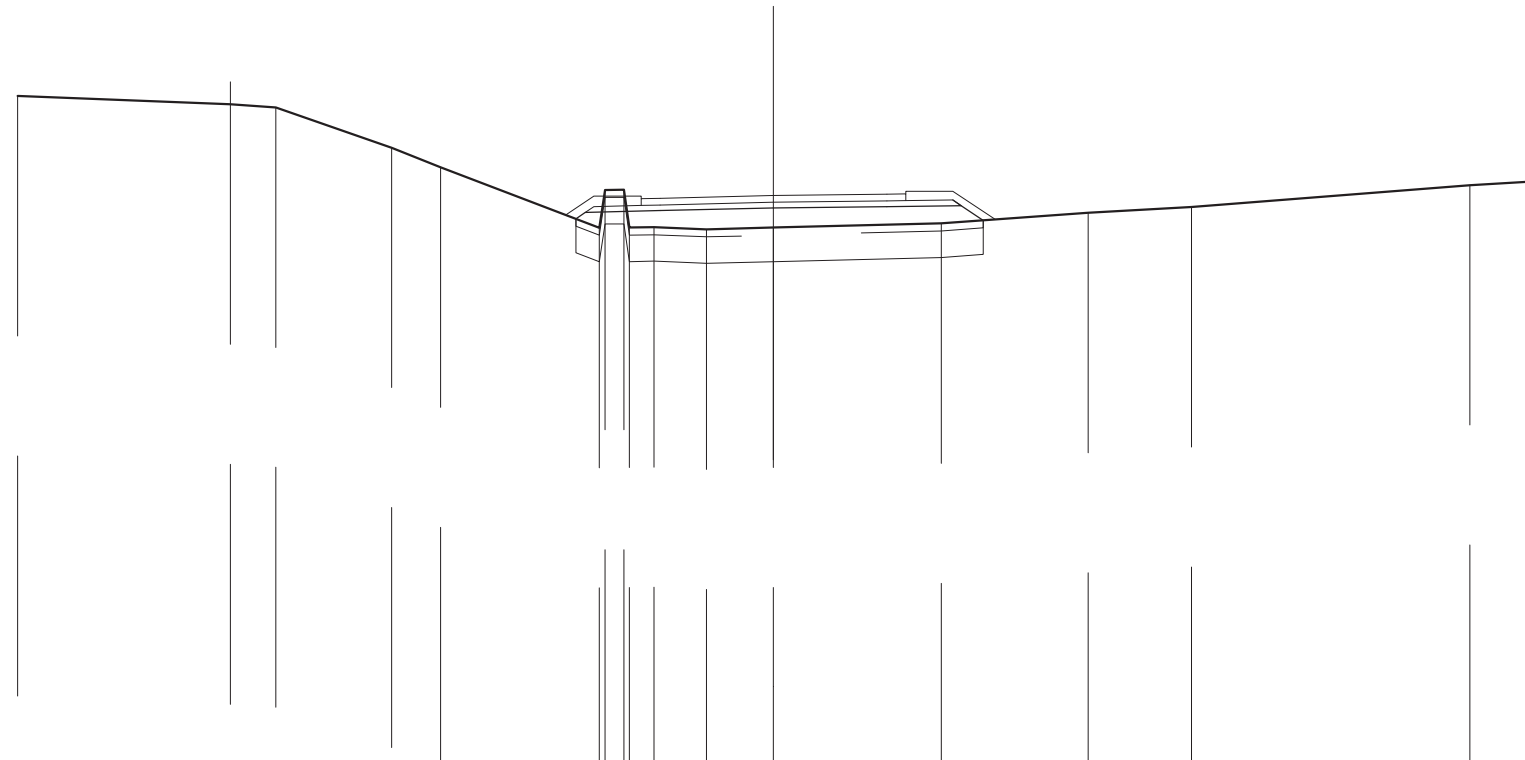
QUOTE TERRENO	388,882	388,605	388,528	385,764	386,166	386,360	386,541	386,650	386,829	386,970	387,038	
DIST. PARZIALI TERRENO	7,063	1,202	7,963	0,500	2,972	0,534	1,649	3,123	6,541	3,544	3,472	1,137
QUOTE PROGETTO				386,268	386,478	386,553	386,478	386,584				
DIST. PARZIALI PROGETTO				1,984	3,000	3,000	1,750					
QUOTE PAVIMENTATO				386,615	386,883	386,808	386,515					
DIST. PARZIALI PAVIMENTATO				0,500	3,000	3,000	0,500					



SCAVI E BONIFICHE	
STERRO	0,341 m <sup>3</sup>
SCOTICO	10,112 m
BONIFICA	7,338 m <sup>3</sup>
RILEVATI	
RILEVATO	14,011 m <sup>3</sup>
TERRENO VEGETALE	4,892 m
SOVRASTRUTTURA STRADALE	
STRATI LEGATI	7,000 m
STRATO DI FONDAZIONE	1,459 m <sup>3</sup>

SEZIONE N. : 8  
 QT. PROGETTO: 385,110  
 DIST. PROG. : 126,360  
 DIST. PREC. : 26,360  
 DIST. SUCC. : 13,640

S.S.131>



SCALA 1:200

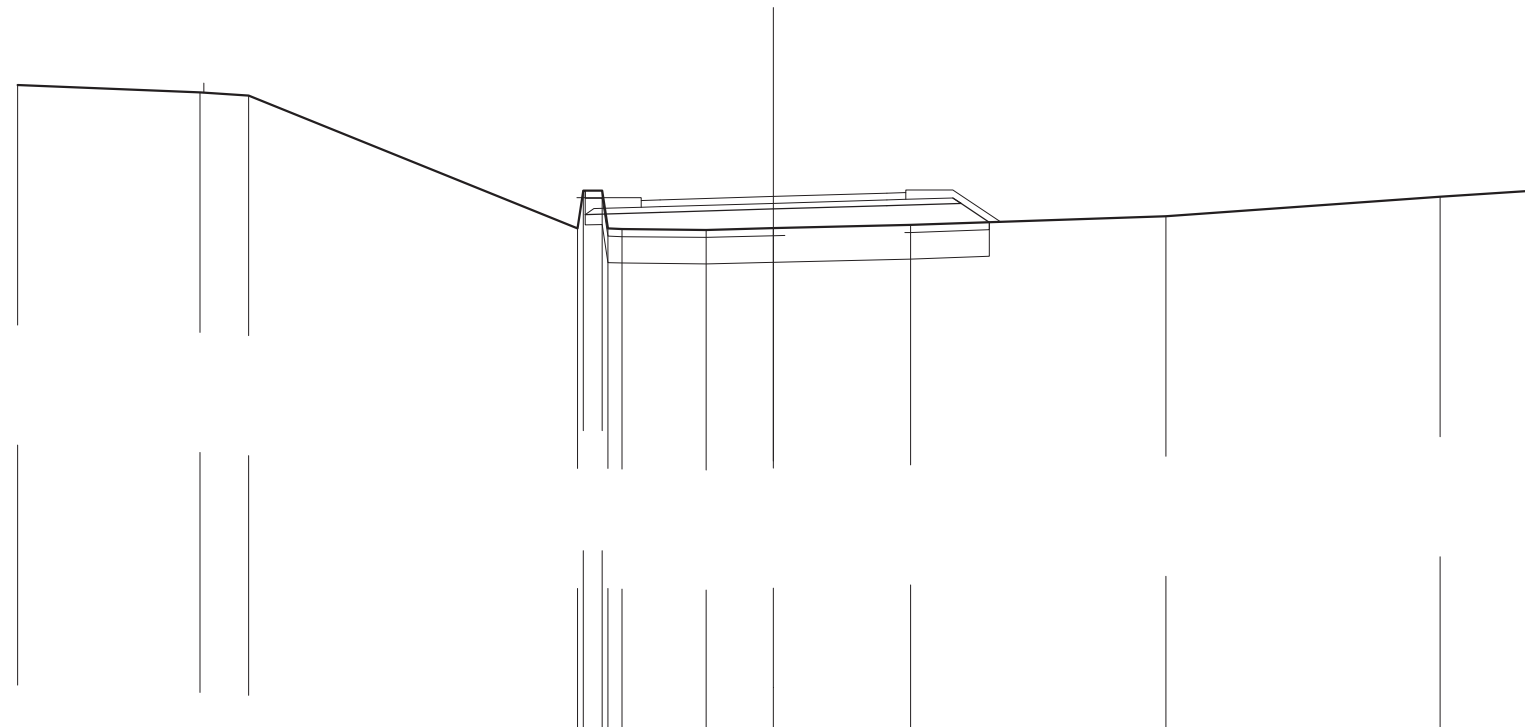
QT. RIF. 370,000

QUOTE TERRENO		387,739		387,516	387,439		386,372	385,849		384,254	384,256		384,368		384,646		384,799		385,382	385,468
DIST. PARZIALI TERRENO			5,631	1,202	3,066	1,293	4,199		0,500	0,645	1,394	1,771	4,439	3,888	2,741		7,364		1,569	
QUOTE PROGETTO									384,490	384,655	384,705	384,780	384,815	384,985	384,838	384,448				
DIST. PARZIALI PROGETTO									1,984	3,000	3,000	1,750	0,585							
QUOTE PAVIMENTATO									384,842	385,022	385,035	385,110	385,145	384,971	385,151					
DIST. PARZIALI PAVIMENTATO									0,500	3,000	3,000	0,500								

SCAVI E BONIFICHE	
STERRO	0,313m <sup>3</sup>
SCOTICO	10,154m
BONIFICA	7,285m <sup>3</sup>
RILEVATI	
RILEVATO	14,228m <sup>3</sup>
TERRENO VEGETALE	4,616m
SOVRASTRUTTURA STRADALE	
STRATI LEGATI	7,000m
STRATO DI FONDAZIONE	1,459m <sup>3</sup>

SEZIONE N. : 9  
 QT. PROGETTO: 384,207  
 DIST. PROG. : 140,000  
 DIST. PREC. : 13,640  
 DIST. SUCC. : 20,000

S.S.131>



SCALA 1:200

QT. RIF. 370,000

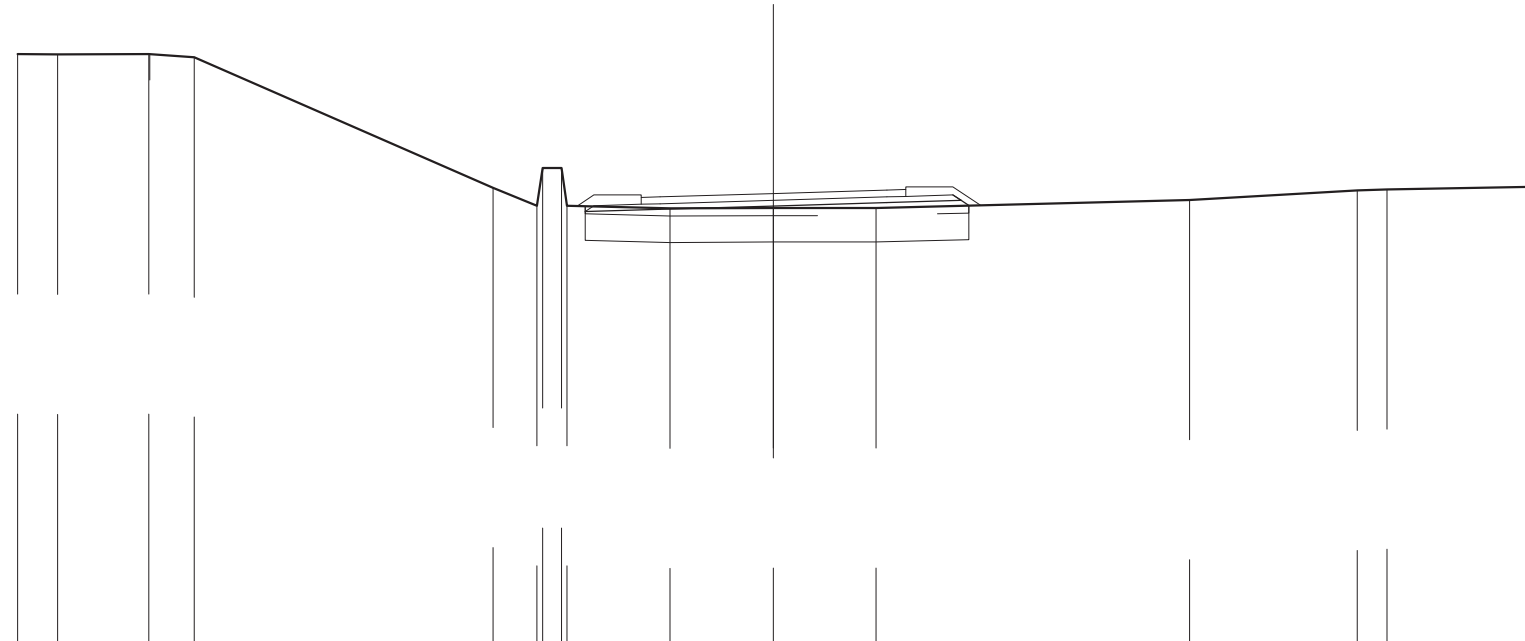
QUOTE TERRENO	387,152	386,959	386,879	383,359	383,320	384,360	383,361	383,345	383,322	383,367	383,453	383,687	384,201	384,357
DIST. PARZIALI TERRENO	4,825	1,289	8,705	0,500	2,227	1,781	3,634	6,758	7,250	2,359				
QUOTE PROGETTO				383,727	383,787	383,877	383,967	384,170	384,026	383,525				
DIST. PARZIALI PROGETTO				1,985	3,000	3,000	1,750	0,751						
QUOTE PAVIMENTATO				383,922	384,102	384,117	384,207	384,297	384,132	384,312				
DIST. PARZIALI PAVIMENTATO				0,500	3,000	3,000	0,500							



SCAVI E BONIFICHE	
STERRO	0,187m <sup>3</sup>
SCOTICO	7,221m
BONIFICA	7,109m <sup>3</sup>
RILEVATI	
RILEVATO	9,616m <sup>3</sup>
TERRENO VEGETALE	4,048m
SOVRASTRUTTURA STRADALE	
STRATI LEGATI	7,000m
STRATO DI FONDAZIONE	1,459m <sup>3</sup>

SEZIONE N. : 11  
 QT. PROGETTO: 382,010  
 DIST. PRG. : 180,000  
 DIST. PREC. : 20,000  
 DIST. SUCC. : 22,903

S.S.131>



SCALA 1:200

QT. RIF. 370,000

QUOTE TERRENO	385,702	385,687	385,697	385,618	382,164	381,684	382,685	381,685	381,616	381,625	381,629	381,842	382,090	382,121	382,183
DIST. PARZIALI TERRENO	1,059	2,408	1,201	7,910	1,161	0,500	2,723	2,737	2,714	8,300	4,438	0,786	3,761		
QUOTE PROGETTO						381,530	381,590	381,680	381,770	381,972	381,652				
DIST. PARZIALI PROGETTO						1,985	3,000	3,000	1,750						
QUOTE PAVIMENTATO						381,725	381,905	381,920	382,010	382,100	381,935	382,115			
DIST. PARZIALI PAVIMENTATO						0,500	3,000	3,000	0,500						

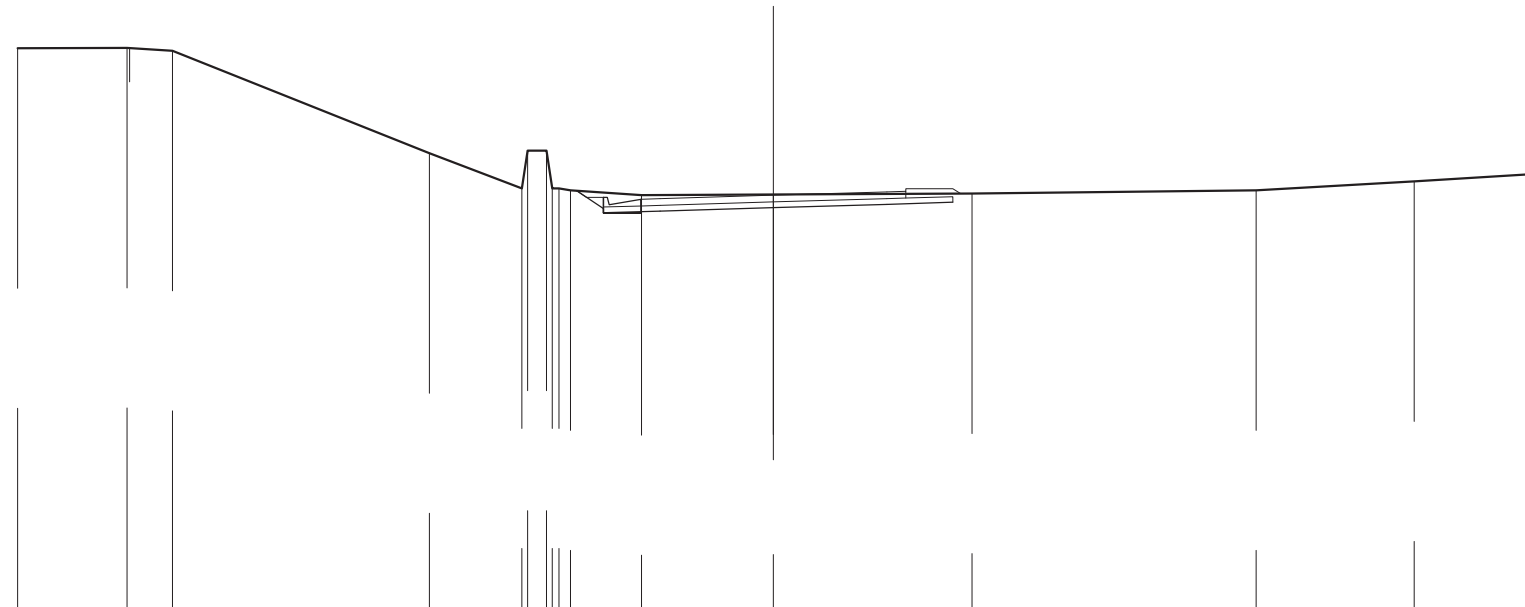
SCAVI E BONIFICHE	
STERRO	3,390 m <sup>3</sup>
RILEVATI	
RILEVATO	0,025 m <sup>3</sup>
TERRENO VEGETALE	2,010 m
SOVRASTRUTTURA STRADALE	
STRATI LEGATI	7,000 m
STRATO DI FONDAZIONE	1,562 m <sup>3</sup>

SEZIONE N. : 12  
 QT. PROGETTO: 381,066  
 DIST. PROG. : 202,903  
 DIST. PREC. : 22,903  
 DIST. SUCC. : 17,097

S.S.131>

SCALA 1:200

QT. RIF. 370,000



QUOTE TERRENO	384,952	384,962	384,883		382,177	381,247	382,247	381,247	381,246	381,195	381,066		381,082		381,110		381,197		381,432		381,619	
DIST. PARZIALI TERRENO	2,896	1,200		6,801	2,449	0,500		1,877		3,489			5,253		7,521		4,184		3,043			
QUOTE PROGETTO								381,184	380,591	380,711	381,011	380,591	380,591	380,261	380,646	380,736		380,826		380,879		
DIST. PARZIALI PROGETTO								0,709	0,850	0,500		3,000	3,000	1,750								
QUOTE PAVIMENTATO									380,781	380,961	380,976		381,066		381,156	380,991	381,171					
DIST. PARZIALI PAVIMENTATO									0,500		3,000	3,000		0,500								

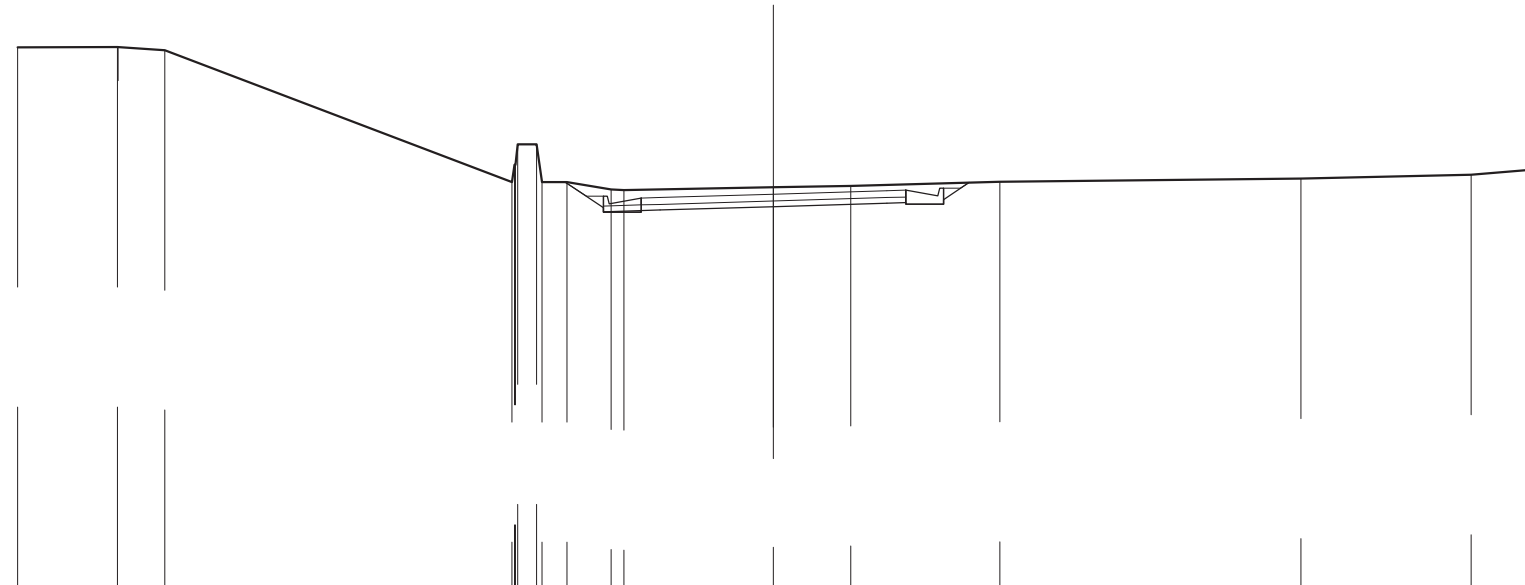
SCAVI E BONIFICHE	
STERRO	5,149 m <sup>3</sup>
RILEVATI	
RILEVATO	0,025 m <sup>3</sup>
TERRENO VEGETALE	0,900 m <sup>3</sup>
SOVRASTRUTTURA STRADALE	
STRATI LEGATI	7,000 m <sup>3</sup>
STRATO DI FONDAZIONE	1,375 m <sup>3</sup>

SEZIONE N. : 13  
 QT. PROGETTO: 380,511  
 DIST. PRG. : 220,000  
 DIST. PREC. : 17,097  
 DIST. SUCC. : 20,000

S.S.131>

SCALA 1:200

QT. RIF. 370,000



QUOTE TERRENO	384,400	384,401	384,323	380,836	380,835	380,834	380,833	380,832	380,831	380,830	380,621	380,694	380,732	380,841	380,924	381,021	381,150			
DIST. PARZIALI TERRENO	2,642	1,246	9,191	0,500	0,658	1,165	3,954	2,045	3,951	7,961	4,509	1,534								
QUOTE PROGETTO				380,831	380,036	380,046	380,156	380,456	380,036	380,406	380,091	380,181		380,271	380,541	380,549	380,519	380,246	380,366	380,819
DIST. PARZIALI PROGETTO				1,012	0,850	0,500	3,000	3,000	0,500	0,850	0,678			0,500	0,850	0,678				
QUOTE PAVIMENTATO							380,226	380,406	380,421			380,511		380,601	380,436	380,616				
DIST. PARZIALI PAVIMENTATO							0,500	3,000	3,000			0,500		0,500						



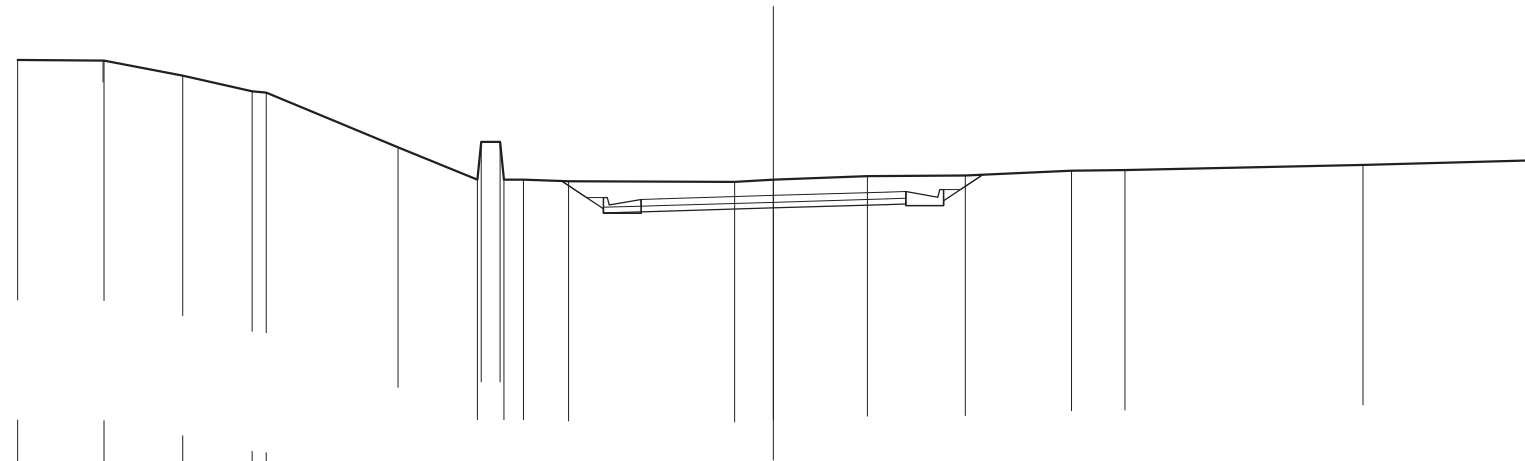
SCAVI E BONIFICHE	
STERRO	7,659 m <sup>3</sup>
RILEVATI	
RILEVATO	0,025 m <sup>3</sup>
TERRENO VEGETALE	0,900 m
SOVRASTRUTTURA STRADALE	
STRATI LEGATI	7,000 m
STRATO DI FONDAZIONE	1,375 m <sup>3</sup>

SEZIONE N. : 15  
 QT. PROGETTO: 379,711  
 DIST. PRG. : 260,000  
 DIST. PREC. : 20,000  
 DIST. SUCC. : 19,447

S.S.131>

SCALA 1:200

QT. RIF. 370,000



QUOTE TERRENO	383,292	383,278	382,878	382,453 382,423	380,982	380,158 381,158 380,158 380,128	380,090	380,071	380,128	380,220	380,236	380,368	380,380	380,517	380,634
DIST. PARZIALI TERRENO	2,284	2,081	1,843	3,484	2,102	0,500 0,517 1,193	4,400	1,025	2,489	2,587	2,811	1,416	6,305	4,392	
QUOTE PROGETTO						380,096 379,236 379,246 379,356 379,656 379,536 379,506 379,291		379,381		379,471 379,486 379,816 379,446 379,446 379,566 380,258					
DIST. PARZIALI PROGETTO						1,109 0,850 0,500 3,000	3,000	3,000	0,500 0,850 1,038						
QUOTE PAVIMENTATO						379,426 379,606 379,621		379,711		379,801 379,636 379,816					
DIST. PARZIALI PAVIMENTATO						0,500 3,000	3,000	3,000	0,500						

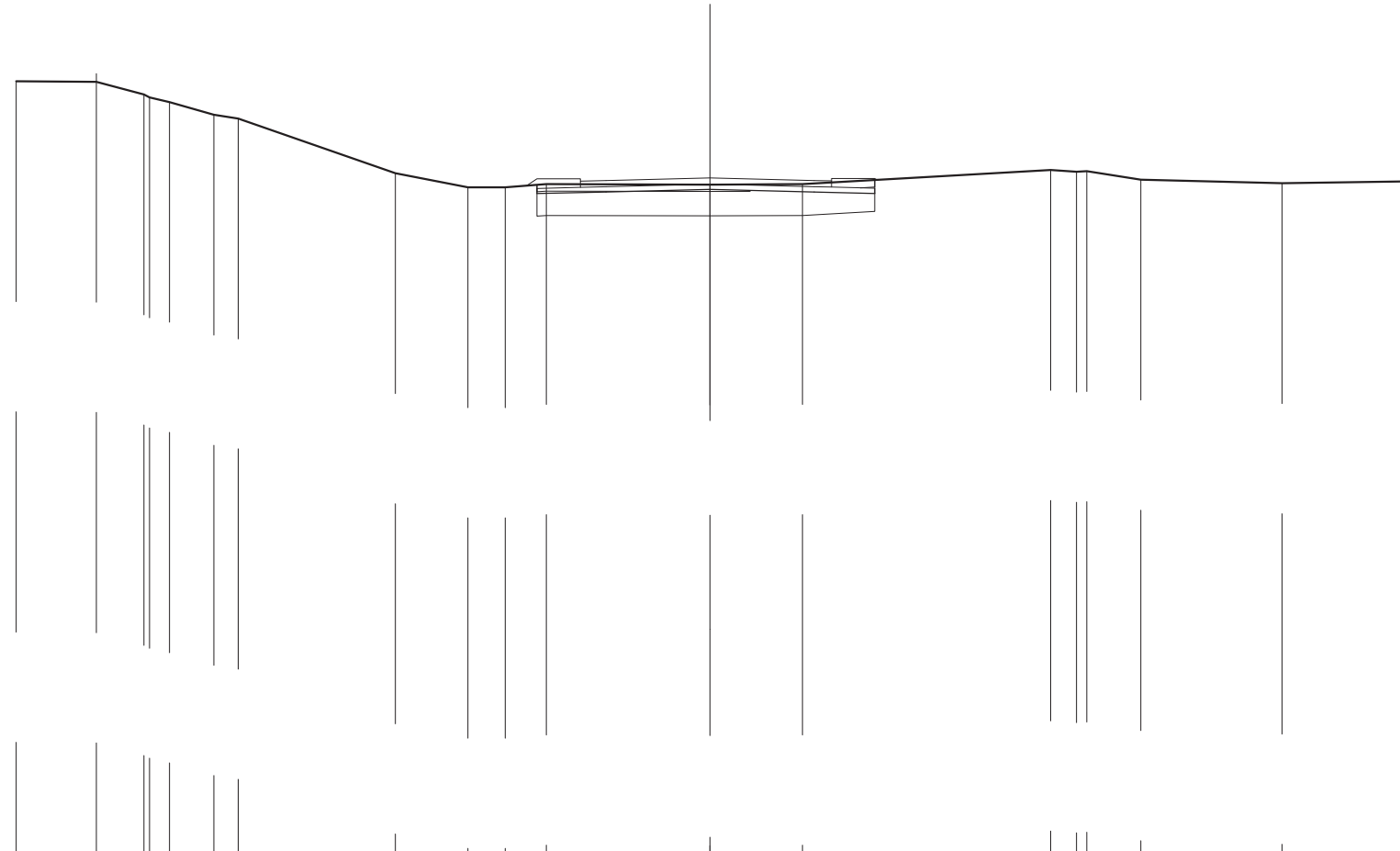




SCAVI E BONIFICHE	
STERRO	2,102m <sup>3</sup>
BONIFICA	6,513m <sup>3</sup>
RILEVATI	
RILEVATO	6,663m <sup>3</sup>
TERRENO VEGETALE	3,083m <sup>3</sup>
SOVRASTRUTTURA STRADALE	
STRATI LEGATI	7,239m <sup>3</sup>
STRATO DI FONDAZIONE	1,461m <sup>3</sup>

SEZIONE N. : 17  
 QT. PROGETTO: 379,571  
 DIST. PROG. : 300,000  
 DIST. PREC. : 20,553  
 DIST. SUCC. : 20,000

S.S.131>



SCALA 1:200

QT. RIF. 360,000

QUOTE TERRENO	382,355	382,336	381,972	381,892	381,758	381,392	381,283		379,707	379,295	379,297	379,388		379,376	379,389		379,799	379,748	379,763	379,519		379,418	379,471
DIST. PARZIALI TERRENO	2,311	1,369	0,571	1,281	0,705	4,532		2,089	1,079	1,180		4,721		2,669	7,148		0,745	1,560		4,070		3,507	
QUOTE PROGETTO											379,117		379,166		379,241		379,166		379,123				
DIST. PARZIALI PROGETTO											1,989		3,000		3,000		1,750						
QUOTE PAVIMENTATO													379,478		379,571		379,496		379,304				
DIST. PARZIALI PAVIMENTATO													0,739		3,000		3,000		0,500				

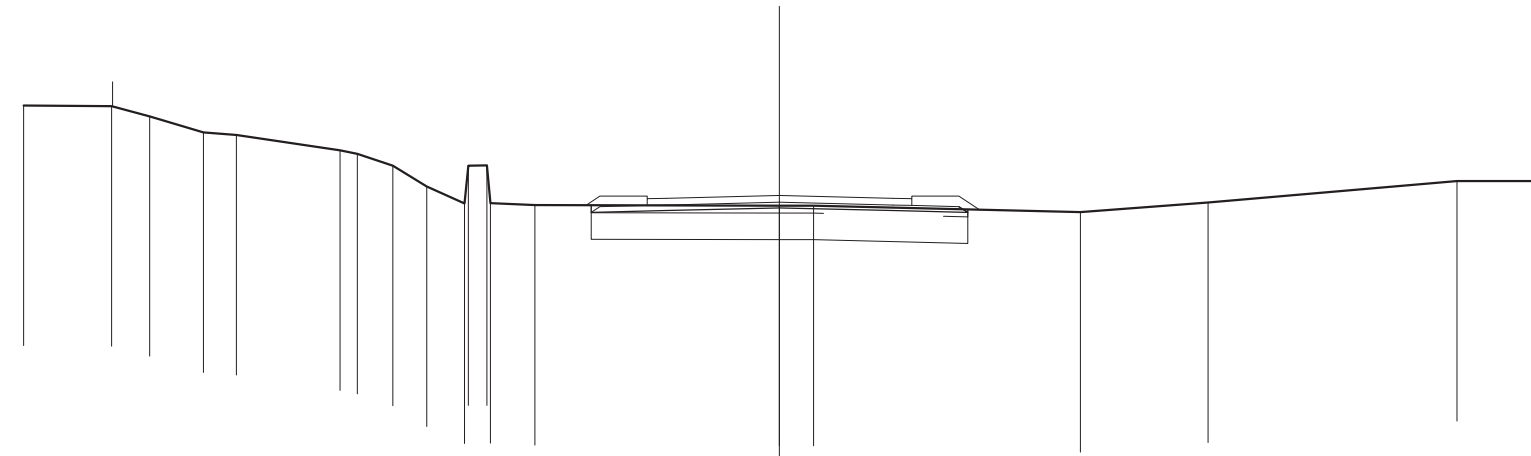
SCAVI E BONIFICHE	
STERRO	1,023 m <sup>3</sup>
SCOTICO	4,079 m <sup>3</sup>
BONIFICA	6,977 m <sup>3</sup>
RILEVATI	
RILEVATO	7,943 m <sup>3</sup>
TERRENO VEGETALE	3,731 m <sup>3</sup>
SOVRASTRUTTURA STRADALE	
STRATI LEGATI	7,000 m <sup>3</sup>
STRATO DI FONDAZIONE	1,460 m <sup>3</sup>

SEZIONE N. : 18  
 QT. PROGETTO: 379,580  
 DIST. PRG. : 320,000  
 DIST. PREC. : 20,000  
 DIST. SUCC. : 20,000

S.S.131>

SCALA 1:200

QT. RIF. 370,000

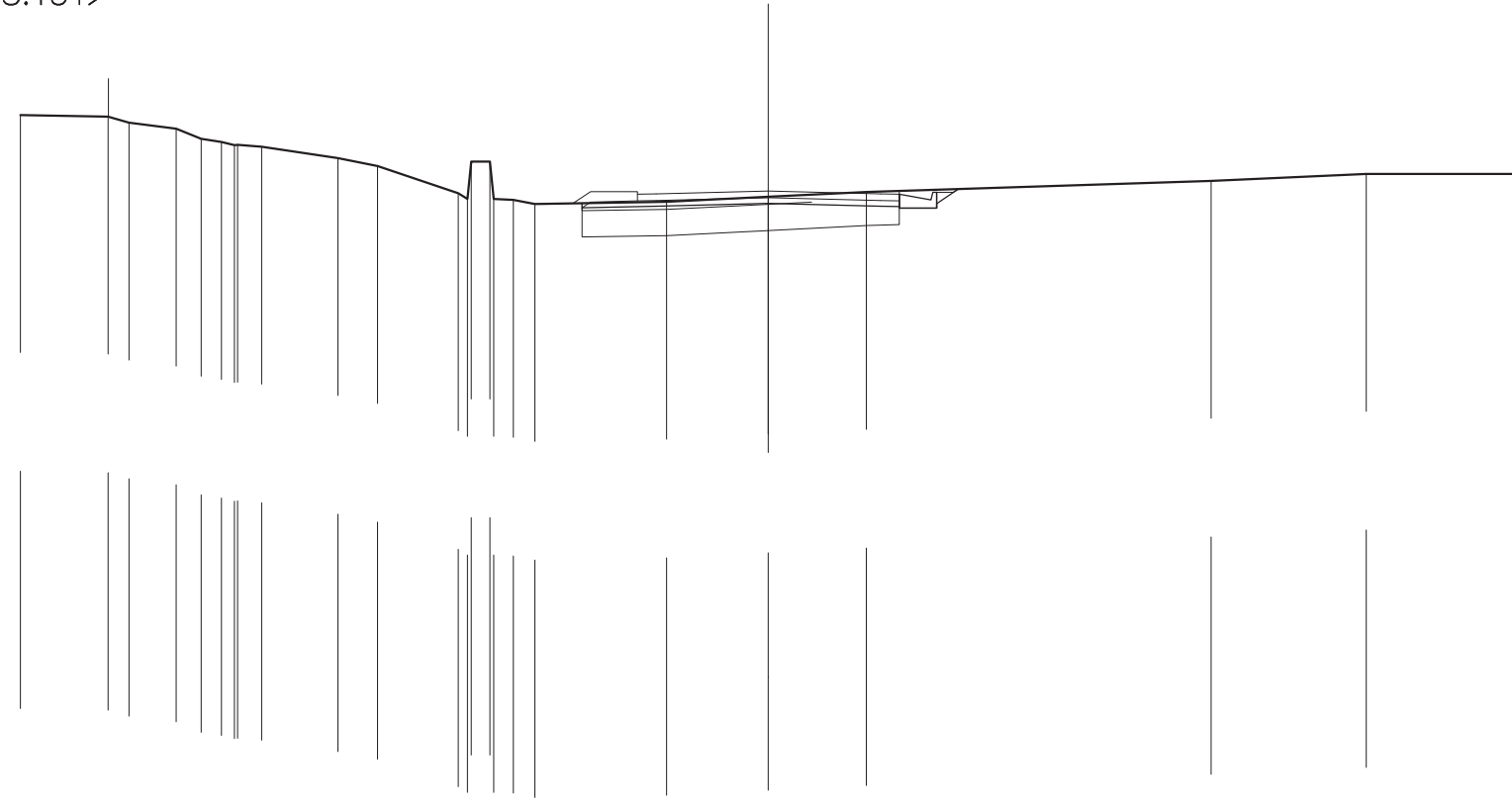


QUOTE TERRENO	381,956	381,940	381,673	381,243	381,179	380,773	380,681	380,363	379,813	379,368	380,368	380,372	379,373	379,324	379,310	379,308	379,133	379,389	379,958	379,961	
DIST. PARZIALI TERRENO	2,323	1,008	1,425	0,871	2,743	0,460	0,937	0,898	1,000	0,491	0,372	1,175	6,470	0,905	7,059	3,385	6,587	2,065			
QUOTE PROGETTO													379,126	379,175	379,250	379,175	379,281	379,126			
DIST. PARZIALI PROGETTO													1,984	3,000	3,000	1,750					
QUOTE PAVIMENTATO													379,313	379,493	379,505	379,580	379,505	379,313	379,493		
DIST. PARZIALI PAVIMENTATO													0,500	3,000	3,000	0,500					

SCAVI E BONIFICHE	
STERRO	2,260 m <sup>3</sup>
BONIFICA	5,586 m <sup>3</sup>
RILEVATI	
RILEVATO	5,954 m <sup>3</sup>
TERRENO VEGETALE	2,340 m <sup>3</sup>
SOVRASTRUTTURA STRADALE	
STRATI LEGATI	7,000 m <sup>3</sup>
STRATO DI FONDAZIONE	1,255 m <sup>3</sup>

SEZIONE N. : 19  
 QT. PROGETTO: 379,589  
 DIST. PRG. : 340,000  
 DIST. PREC. : 20,000  
 DIST. SUCC. : 20,000

S.S.131>



SCALA 1:200

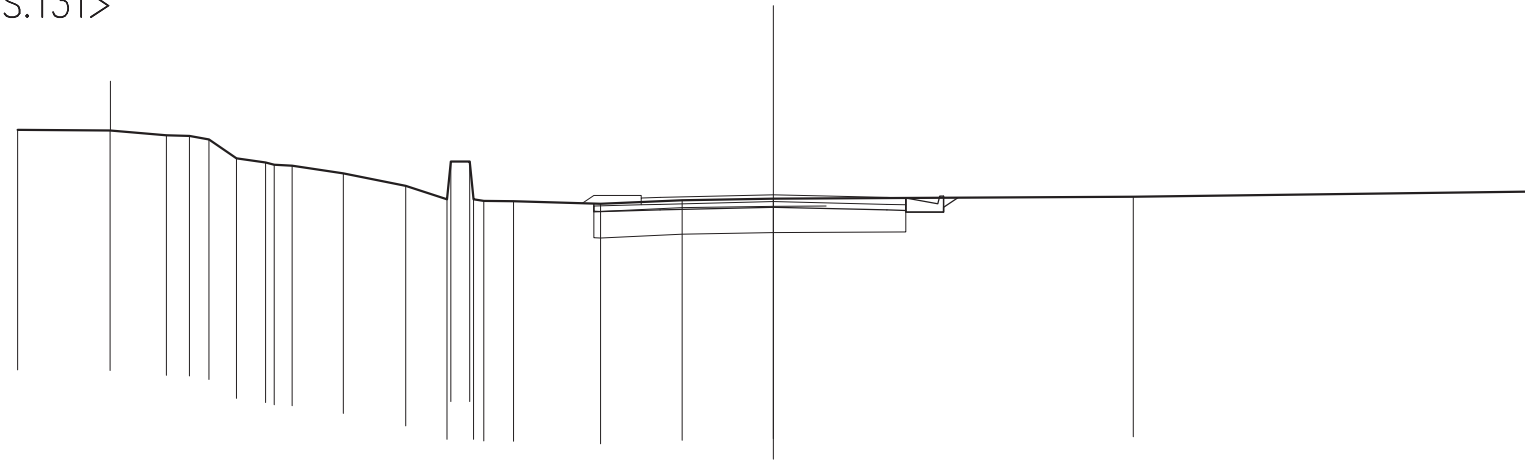
QT. RIF. 360,000

QUOTE TERRENO	381,618	381,577	381,417	381,257	380,981	380,897	380,820	380,771	380,468	380,258	379,555	379,373	379,352	379,296	379,430	379,559	379,855	380,044	380,042				
DIST. PARZIALI TERRENO	2,340	0,564	1,259	0,666	0,543	0,639	2,046	1,058	2,156	0,500	0,527	0,574	3,530	2,717	2,623	9,221	4,149	4,006					
QUOTE PROGETTO													379,134	379,184	379,259	379,184	379,172	379,506	379,132	379,132	379,132	379,638	
DIST. PARZIALI PROGETTO													1,984	3,000	3,000	0,500	0,850	0,580					
QUOTE PAVIMENTATO													379,322	379,514	379,589	379,514	379,322	379,502					
DIST. PARZIALI PAVIMENTATO													0,500	3,000	3,000	0,500							

SCAVI E BONIFICHE	
STERRO	2,473m <sup>3</sup>
SCOTICO	0,012m
BONIFICA	5,375m <sup>3</sup>
RILEVATI	
RILEVATO	5,375m <sup>3</sup>
TERRENO VEGETALE	1,702m
SOVRASTRUTTURA STRADALE	
STRATI LEGATI	7,000m
STRATO DI FONDAZIONE	1,238m <sup>3</sup>

SEZIONE N. : 20  
 QT. PROGETTO: 379,598  
 DIST. PROG. : 360,000  
 DIST. PREC. : 20,000  
 DIST. SUCC. : 20,000

S.S.131>



SCALA 1:200

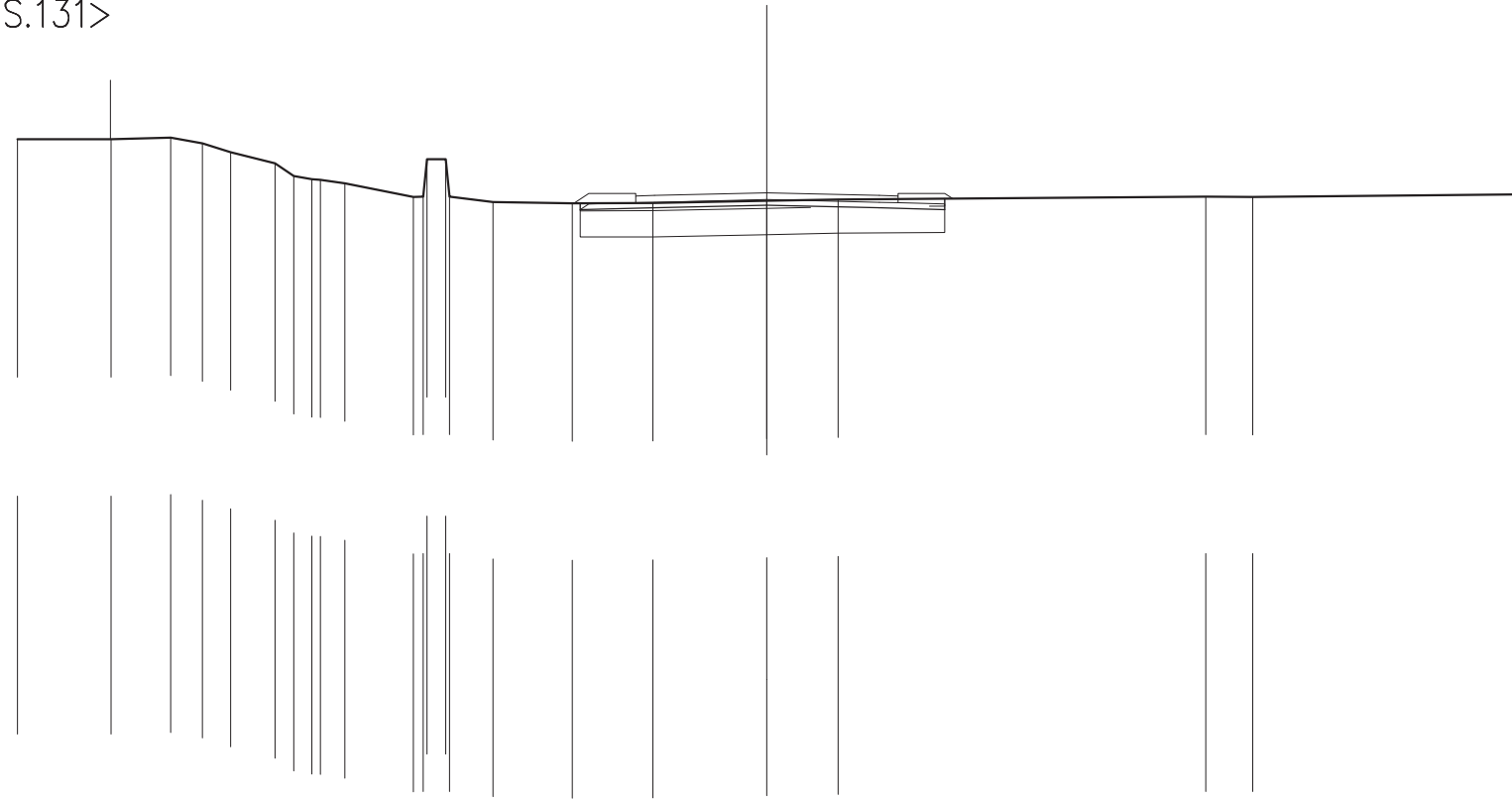
QT. RIF. 370,000

QUOTE TERRENO	381,314	381,293	381,166	381,151	381,055	380,558	380,446	380,389	380,362	380,163	379,834	379,473	380,473	380,473	379,423	379,424	379,353	379,452	379,491	379,545	379,677
DIST. PARZIALI TERRENO	2,446	1,489	0,611	0,515	0,726	0,768	0,478	1,349	1,656	1,093	0,500	0,791	2,301	2,160	2,414	9,528	10,472				
QUOTE PROGETTO													379,149	379,193	379,268	379,123	379,180	379,140	379,560	379,260	379,519
DIST. PARZIALI PROGETTO													1,750	3,000	3,000	0,500	0,850	0,388			
QUOTE PAVIMENTATO													379,330	379,523	379,598	379,523	379,330	379,510			
DIST. PARZIALI PAVIMENTATO													0,500	3,000	3,000	0,500					

SCAVI E BONIFICHE	
STERRO	1,645 m <sup>3</sup>
BONIFICA	6,690 m <sup>3</sup>
RILEVATI	
RILEVATO	7,115 m <sup>3</sup>
TERRENO VEGETALE	3,372 m <sup>3</sup>
SOVRASTRUTTURA STRADALE	
STRATI LEGATI	7,000 m <sup>3</sup>
STRATO DI FONDAZIONE	1,443 m <sup>3</sup>

SEZIONE N. : 21  
 QT. PROGETTO: 379,607  
 DIST. PROG. : 380,000  
 DIST. PREC. : 20,000  
 DIST. SUCC. : 20,000

S.S.131 >



SCALA 1:200

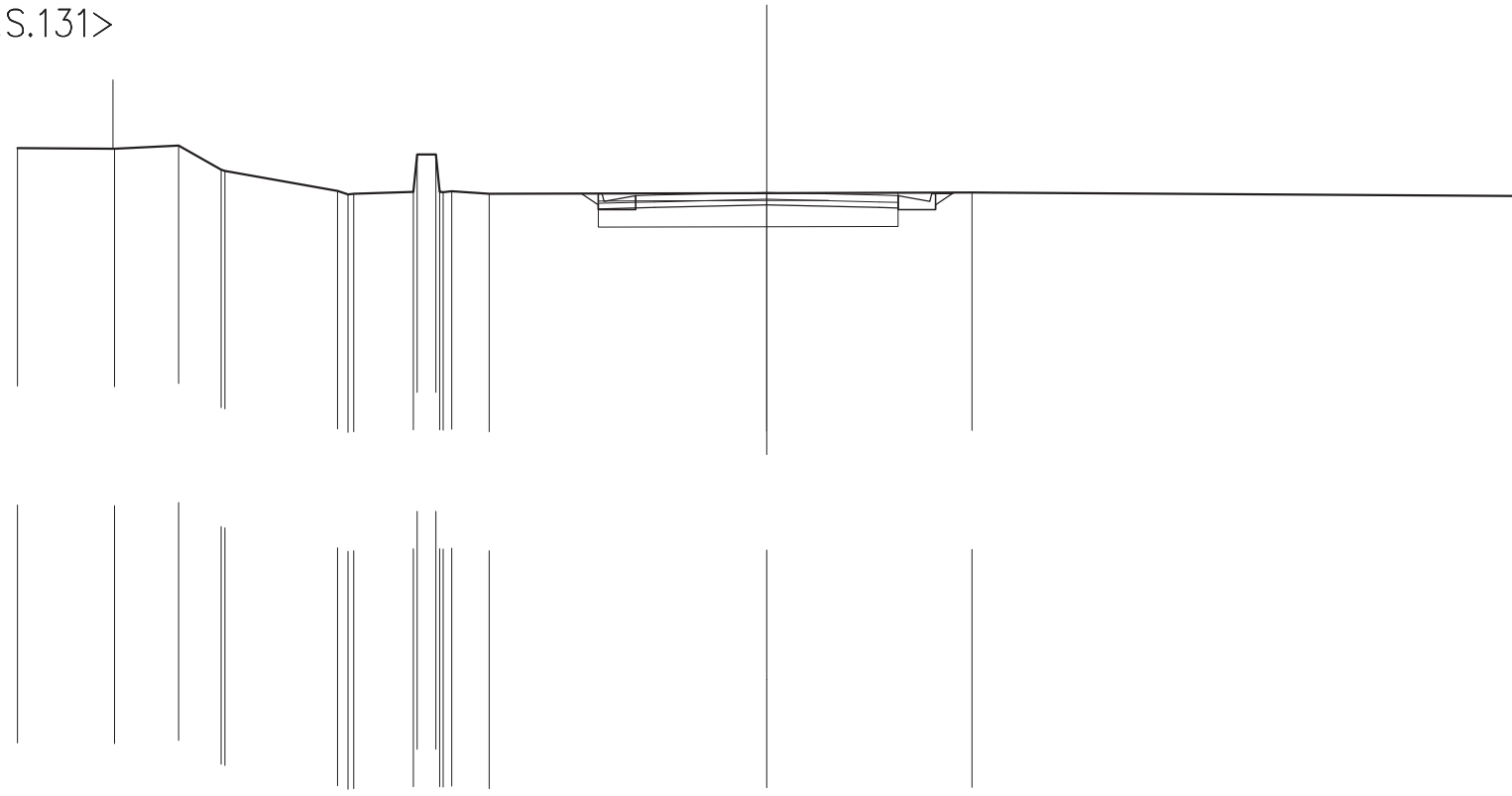
QT. RIF. 360,000

QUOTE TERRENO	381,035	381,032	381,073	380,927	380,690	380,391	380,049	379,967	379,954	379,857	379,494	379,502	380,502	379,502	379,360	379,323	379,330	379,389	379,426	379,503	379,497	379,559
DIST. PARZIALI TERRENO	2,493	1,596	0,840	0,753	1,186	0,500	0,483	0,652	1,833	0,500	1,165	2,117	2,151	3,040	1,905	9,810	1,259	7,027				
QUOTE PROGETTO															379,152	379,202	379,277	379,202	379,158			
DIST. PARZIALI PROGETTO															1,984	3,000	3,000	1,750				
QUOTE PAVIMENTATO																379,339	379,532	379,607	379,532	379,339	379,519	
DIST. PARZIALI PAVIMENTATO															0,500	3,000	3,000	0,500				

SCAVI E BONIFICHE	
STERRO	3,513 m <sup>3</sup>
BONIFICA	4,286 m <sup>3</sup>
RILEVATI	
RILEVATO	4,314 m <sup>3</sup>
TERRENO VEGETALE	0,900 m
SOVRASTRUTTURA STRADALE	
STRATI LEGATI	7,000 m
STRATO DI FONDAZIONE	1,378 m <sup>3</sup>

SEZIONE N. : 22  
 QT. PROGETTO: 379,616  
 DIST. PROG. : 400,000  
 DIST. PREC. : 20,000  
 DIST. SUCC. : 20,000

S.S.131 >



SCALA 1:200

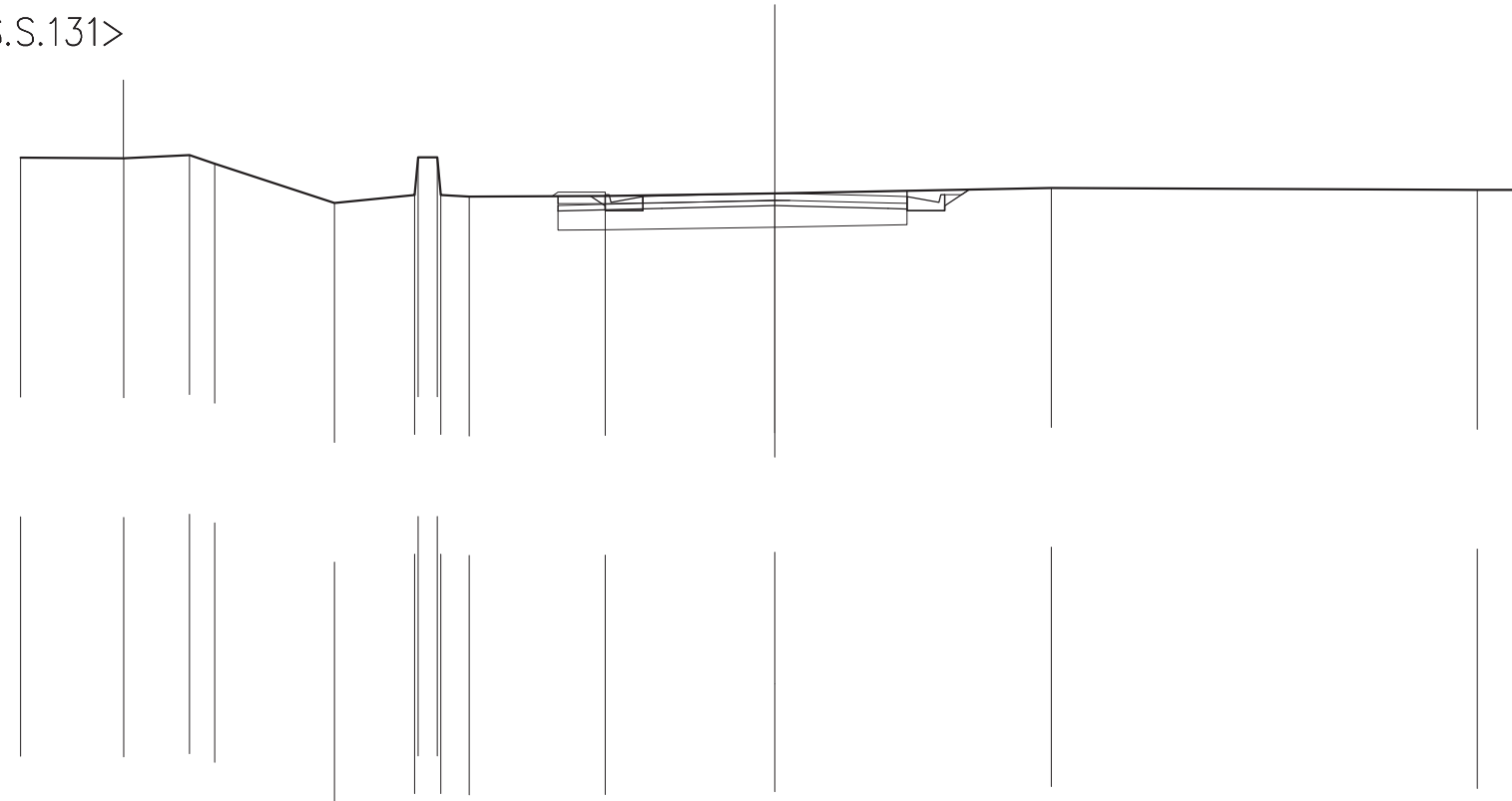
QT. RIF. 360,000

QUOTE TERRENO		380,795	380,782	380,861	380,224 380,190	379,651 379,599	379,628 380,628 379,628 379,627 379,576	379,597	379,609	379,514
DIST. PARZIALI TERRENO		2,591	1,711	1,133	3,009	1,591	0,500 0,998	7,409	5,473	14,527
QUOTE PROGETTO								379,584 379,173 379,578 379,158 379,528 379,211	379,286	379,211 379,198 379,528 379,158 379,158 379,278 379,608
DIST. PARZIALI PROGETTO								0,459 0,850 0,500	3,000	3,000
QUOTE PAVIMENTATO								379,348 379,528 379,541	379,616	379,541 379,348 379,528
DIST. PARZIALI PAVIMENTATO								0,500	3,000	3,000

SCAVI E BONIFICHE	
STERRO	4,173 m <sup>3</sup>
BONIFICA	4,825 m <sup>3</sup>
RILEVATI	
RILEVATO	4,948 m <sup>3</sup>
TERRENO VEGETALE	1,970 m <sup>3</sup>
SOVRASTRUTTURA STRADALE	
STRATI LEGATI	7,000 m <sup>3</sup>
STRATO DI FONDAZIONE	1,566 m <sup>3</sup>

SEZIONE N. : 23  
 QT. PROGETTO: 379,625  
 DIST. PRG. : 420,000  
 DIST. PREC. : 20,000  
 DIST. SUCC. : 20,000

S.S.131>



SCALA 1:200

QT. RIF. 360,000

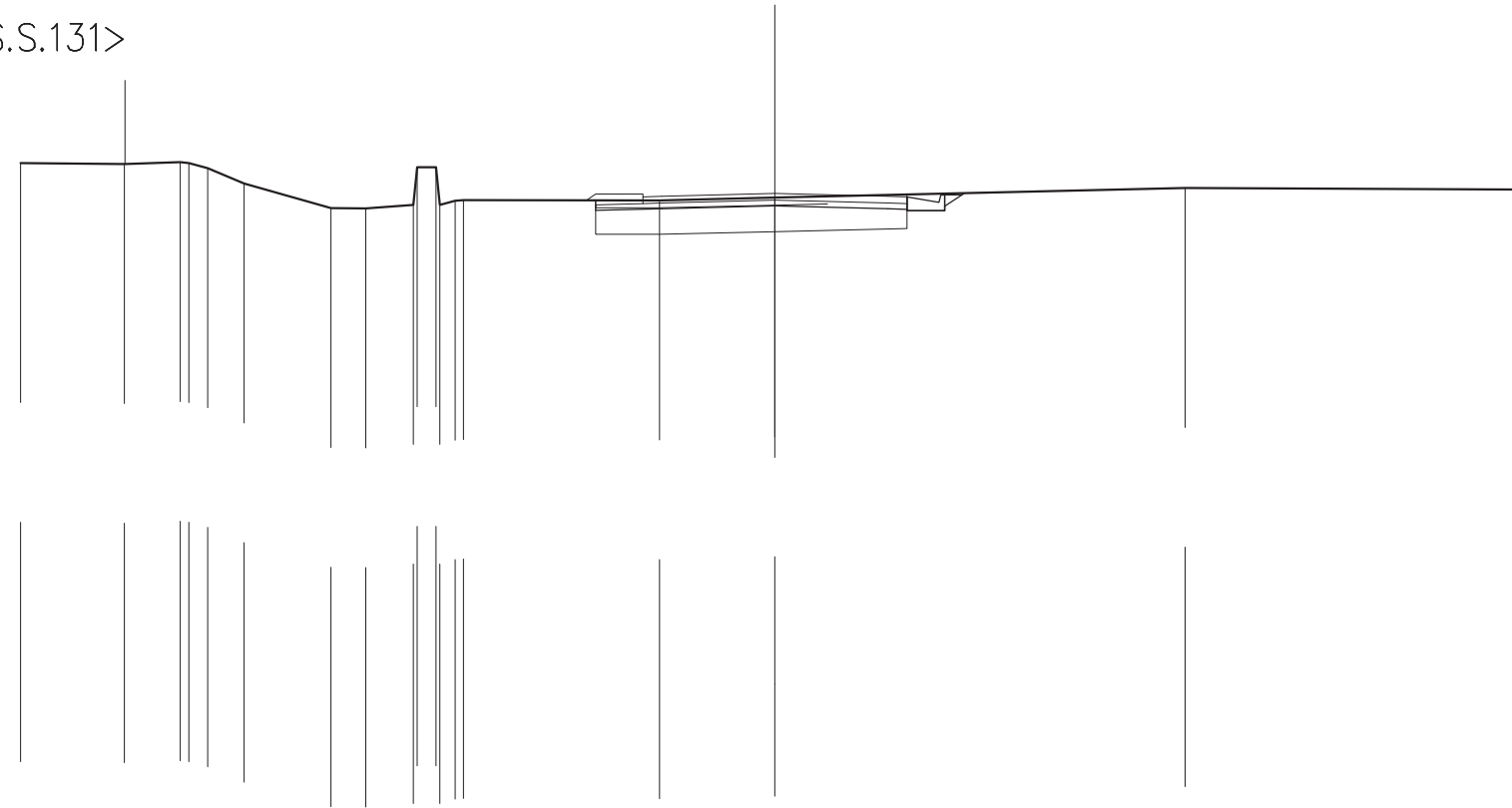
QUOTE TERRENO	380,568	380,548	380,633	380,405	379,368	379,575	380,575	379,575	379,551	379,624	379,766	379,712	379,717
DIST. PARZIALI TERRENO	2,729	1,746	0,673	3,172	2,123	0,500	0,748	3,607	4,502	7,331	11,296	1,373	
QUOTE PROGETTO						379,151	379,550	379,167	379,287	379,167	379,220	379,207	379,537
DIST. PARZIALI PROGETTO						0,856	0,394	0,850	0,500	3,000	3,000	0,500	0,850
QUOTE PAVIMENTATO							379,357	379,537	379,550	379,625	379,550	379,537	379,537
DIST. PARZIALI PAVIMENTATO							0,500	3,000	3,000	0,500			



SCAVI E BONIFICHE	
STERRO	2,688 m <sup>3</sup>
BONIFICA	5,262 m <sup>3</sup>
RILEVATI	
RILEVATO	5,262 m <sup>3</sup>
TERRENO VEGETALE	2,060 m <sup>3</sup>
SOVRASTRUTTURA STRADALE	
STRATI LEGATI	7,000 m <sup>3</sup>
STRATO DI FONDAZIONE	1,237 m <sup>3</sup>

SEZIONE N. : 24  
 QT. PROGETTO: 379,618  
 DIST. PRG. : 440,000  
 DIST. PREC. : 20,000  
 DIST. SUCC. : 20,000

S.S.131>



SCALA 1:200

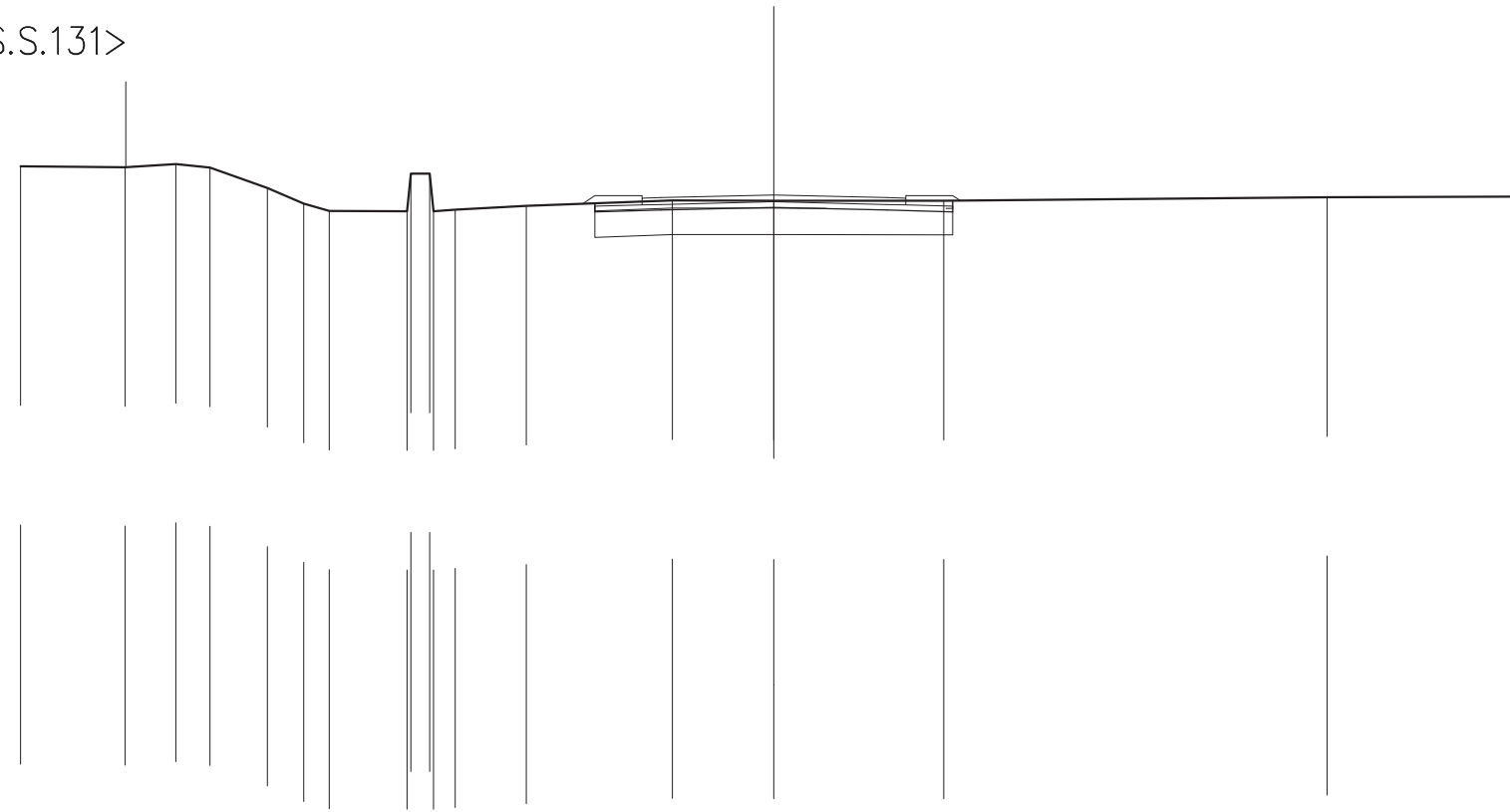
QT. RIF. 360,000

QUOTE TERRENO		380,425	380,401	380,450	380,421	380,288	379,881	379,229	379,219	379,313	380,313	379,314	379,429	379,445		379,437	379,508		379,761		379,725
DIST. PARZIALI TERRENO		2,747	1,487	0,497	0,974	2,299	0,927	1,258	0,500	0,408	5,203	3,056	10,880	9,120							
QUOTE PROGETTO											379,170	379,213	379,288	379,213	379,201	379,531	379,161	379,161	379,281	379,625	
DIST. PARZIALI PROGETTO											1,750	3,000	3,000	0,500	0,850	0,515					
QUOTE PAVIMENTATO											379,351	379,543	379,618	379,543	379,531	379,531					
DIST. PARZIALI PAVIMENTATO											0,500	3,000	3,000	0,500							

SCAVI E BONIFICHE	
STERRO	2,157 m <sup>3</sup>
BONIFICA	6,370 m <sup>3</sup>
RILEVATI	
RILEVATO	6,393 m <sup>3</sup>
TERRENO VEGETALE	3,286 m <sup>3</sup>
SOVRASTRUTTURA STRADALE	
STRATI LEGATI	7,000 m <sup>3</sup>
STRATO DI FONDAZIONE	1,425 m <sup>3</sup>

SEZIONE N. : 25  
 QT. PROGETTO: 379,522  
 DIST. PRG. : 460,000  
 DIST. PREC. : 20,000  
 DIST. SUCC. : 20,000

S.S.131>



SCALA 1:200

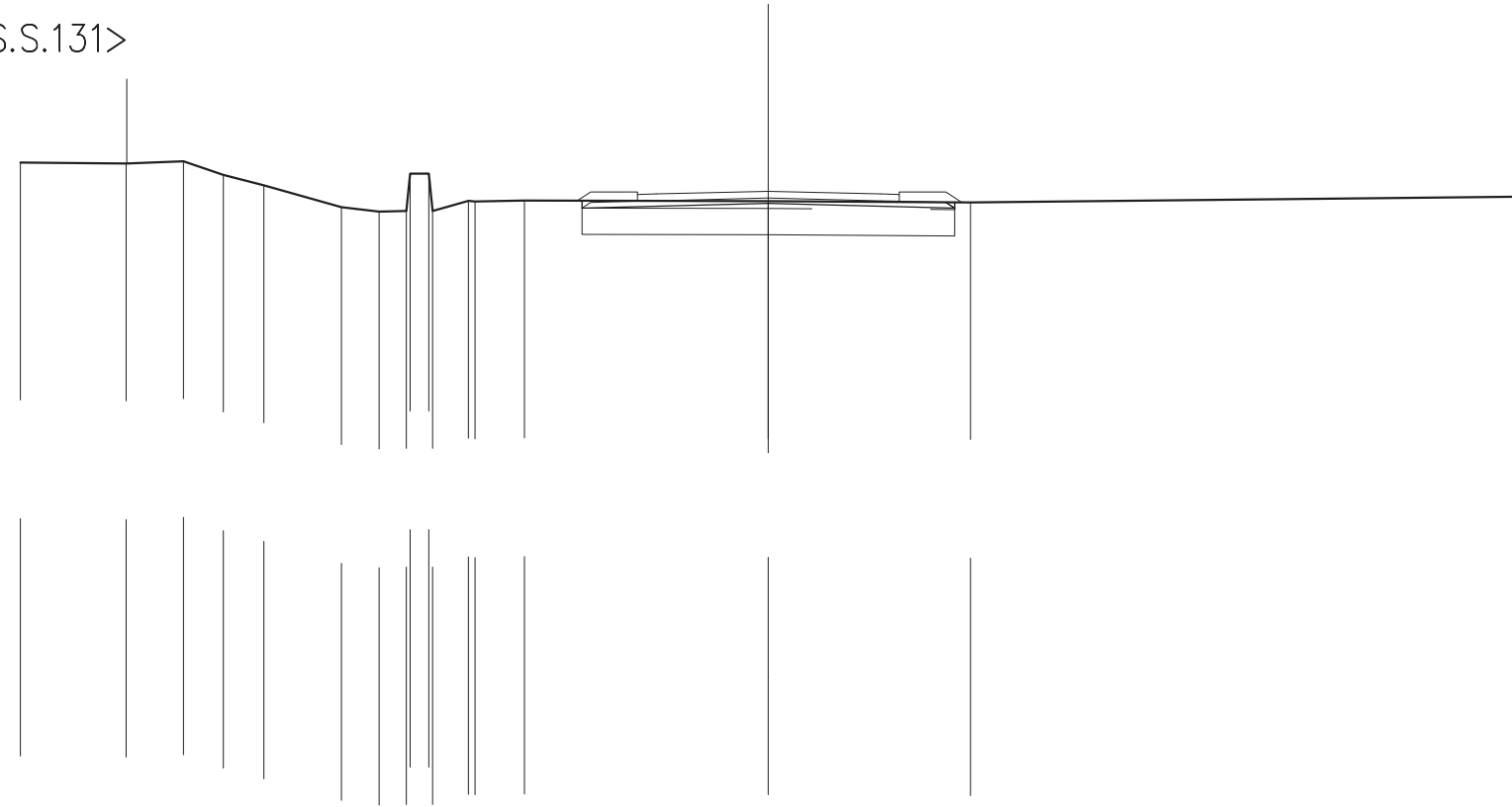
QT. RIF. 360,000

QUOTE TERRENO	380,278	380,257	380,342	380,243	379,706	379,287	379,096	379,083	380,083	380,083	379,083	379,130	379,229	379,372	379,368	379,362	379,459	379,478
DIST. PARZIALI TERRENO	2,775	1,349	0,903	1,525	0,965	0,673	2,073	0,500	0,572	1,889	3,885	2,692	4,513	10,176	5,311			
QUOTE PROGETTO											379,073	379,117	379,192	379,117	379,073			
DIST. PARZIALI PROGETTO											1,750	3,000	3,000	1,750				
QUOTE PAVIMENTATO											379,254	379,434	379,522	379,447	379,254			
DIST. PARZIALI PAVIMENTATO											0,500	3,000	3,000	0,500				

SCAVI E BONIFICHE	
STERRO	1,205 m <sup>3</sup>
BONIFICA	6,977 m <sup>3</sup>
RILEVATI	
RILEVATO	7,746 m <sup>3</sup>
TERRENO VEGETALE	3,563 m <sup>3</sup>
SOVRASTRUTTURA STRADALE	
STRATI LEGATI	7,000 m <sup>3</sup>
STRATO DI FONDAZIONE	1,460 m <sup>3</sup>

SEZIONE N. : 26  
 QT. PROGETTO: 379,370  
 DIST. PRG. : 480,000  
 DIST. PREC. : 20,000  
 DIST. SUCC. : 20,000

S.S.131>



SCALA 1:200

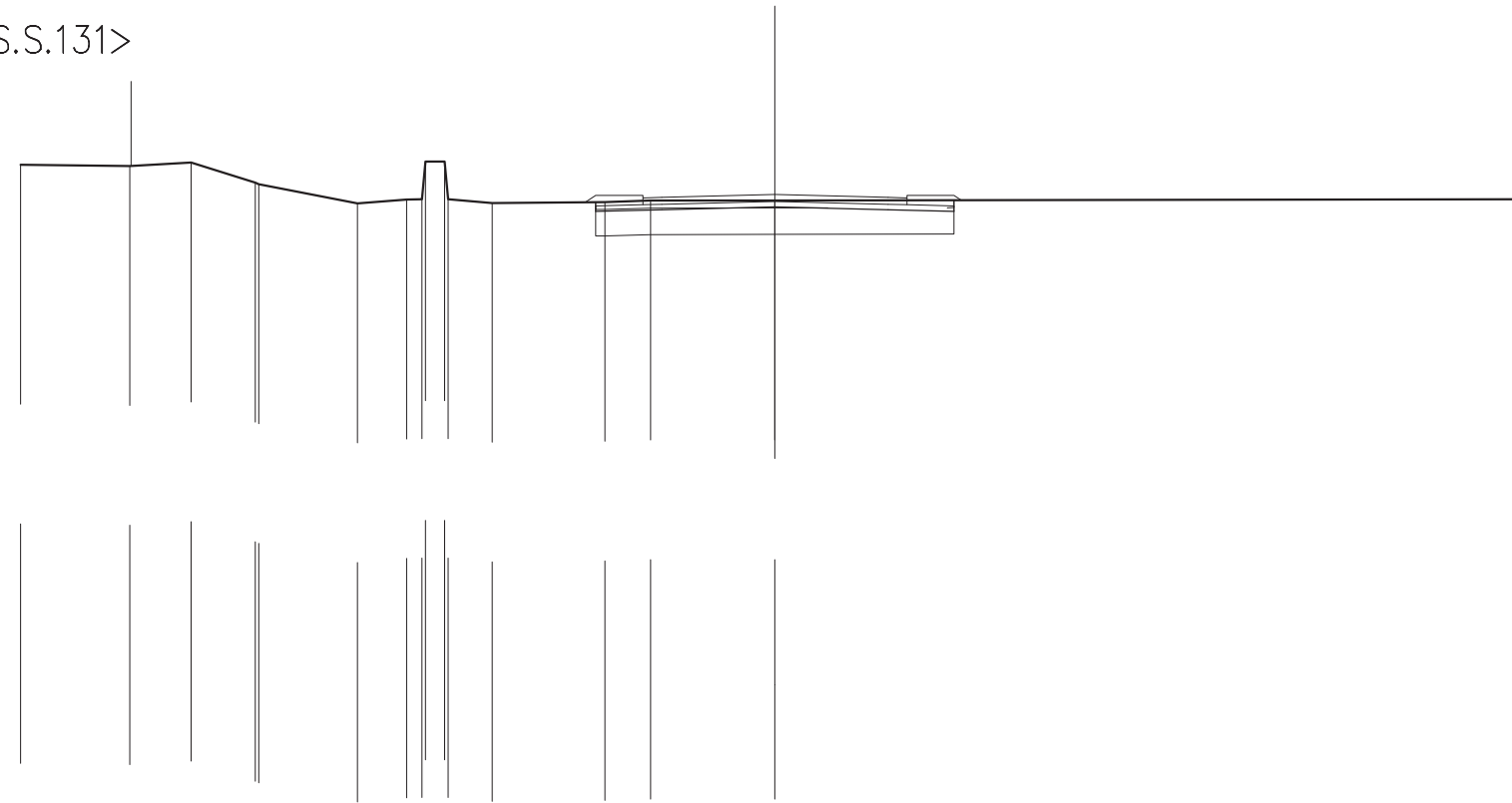
QT. RIF. 360,000

QUOTE TERRENO	380,138	380,108	380,171	379,810	379,525	378,945	378,820	378,842	378,842	378,842	379,113	379,097	379,122	379,105	379,074	379,221
DIST. PARZIALI TERRENO	2,824	1,536	1,061	1,085	2,074	1,009	0,730	0,500	0,960	1,320	6,524	5,406	14,594			
QUOTE PROGETTO											378,916	378,965	379,040	378,965	378,072	378,916
DIST. PARZIALI PROGETTO											1,984	3,000	3,000	1,750		
QUOTE PAVIMENTATO											379,103	379,283	379,370	379,295	379,103	379,283
DIST. PARZIALI PAVIMENTATO											0,500	3,000	3,000	0,500		

SCAVI E BONIFICHE	
STERRO	2,197 m <sup>3</sup>
BONIFICA	6,327 m <sup>3</sup>
RILEVATI	
RILEVATO	6,353 m <sup>3</sup>
TERRENO VEGETALE	3,203 m <sup>3</sup>
SOVRASTRUTTURA STRADALE	
STRATI LEGATI	7,000 m <sup>3</sup>
STRATO DI FONDAZIONE	1,425 m <sup>3</sup>

SEZIONE N. : 27  
 QT. PROGETTO: 379,219  
 DIST. PROG. : 500,000  
 DIST. PREC. : 20,000  
 DIST. SUCC. : 13,942

S.S.131>



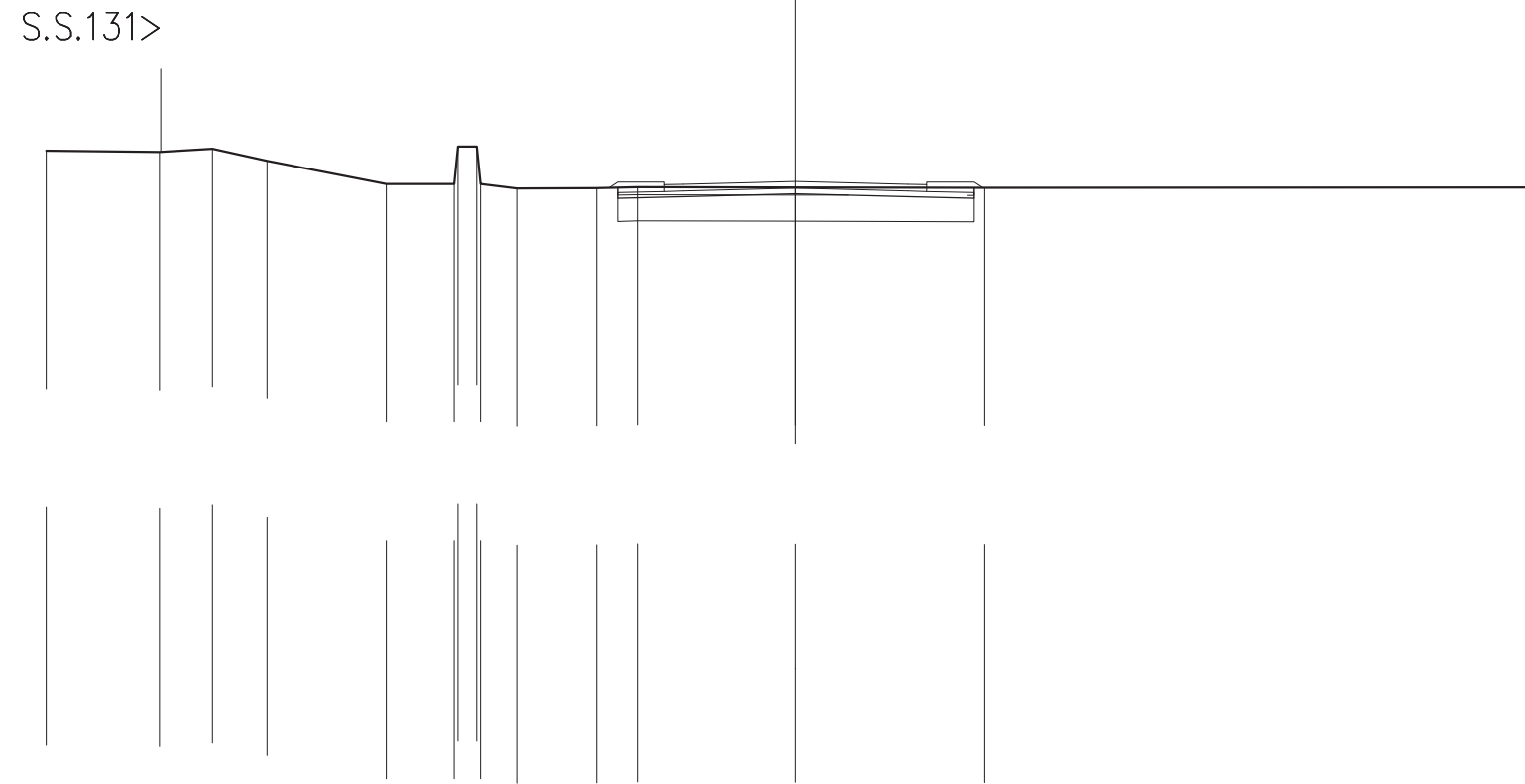
SCALA 1:200

QT. RIF. 360,000

QUOTE TERRENO	380,007	379,975	380,069	379,532 379,491	378,987	379,090 379,098 380,098 380,098 379,098	379,023	379,059	379,063	379,096
DIST. PARZIALI TERRENO	2,890	1,626	1,708	2,615	1,310	0,400 0,500 1,167	2,991	1,208	3,295	20,000
QUOTE PROGETTO							378,770	378,814	378,889	378,814 378,770
DIST. PARZIALI PROGETTO							1,750	3,000	3,000	1,750
QUOTE PAVIMENTATO							378,951 379,131 379,144	379,219	379,144 378,951 379,131	
DIST. PARZIALI PAVIMENTATO							0,500	3,000	3,000	0,500

SCAVI E BONIFICHE	
STERRO	2,154 m <sup>3</sup>
BONIFICA	6,354 m <sup>3</sup>
RILEVATI	
RILEVATO	6,396 m <sup>3</sup>
TERRENO VEGETALE	3,198 m <sup>3</sup>
SOVRASTRUTTURA STRADALE	
STRATI LEGATI	7,000 m <sup>3</sup>
STRATO DI FONDAZIONE	1,425 m <sup>3</sup>

SEZIONE N. : 28  
 QT. PROGETTO: 379,113  
 DIST. PROG. : 513,942  
 DIST. PREC. : 13,942  
 DIST. SUCC. : 26,058



SCALA 1:200

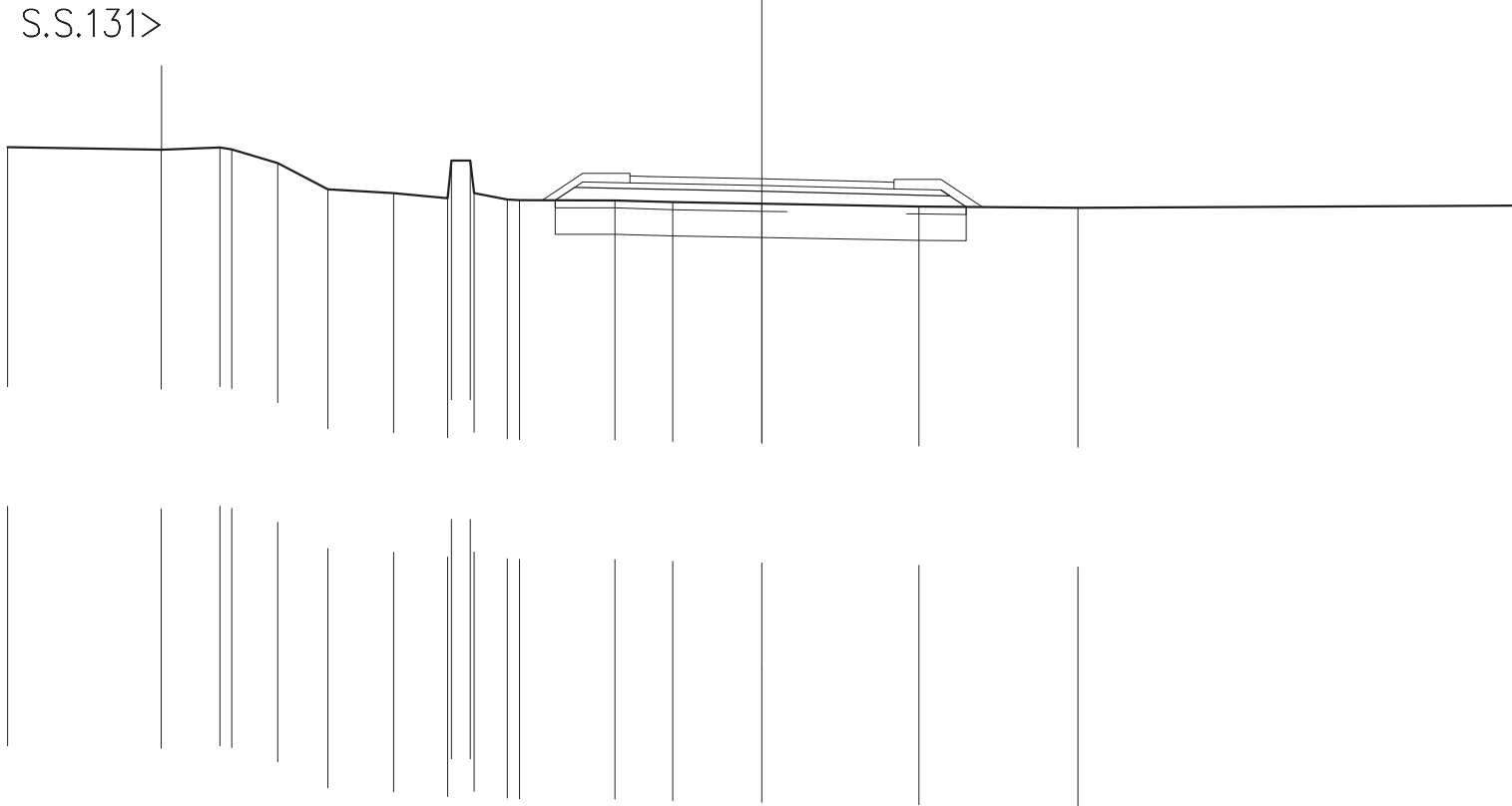
QT. RIF. 360,000

QUOTE TERRENO	379,933	379,899	379,988	379,660	379,042	379,045	380,045	379,042	379,925	378,933	378,959	378,951	378,940	378,951
DIST. PARZIALI TERRENO	3,017	1,417	1,455	3,181	1,816	0,500	0,966	2,140	1,080	4,229	5,025	14,975		
QUOTE PROGETTO						378,664	378,708	378,783	378,708	378,664				
DIST. PARZIALI PROGETTO						1,750	3,000	3,000	1,750					
QUOTE PAVIMENTATO						378,845	379,038	379,113	379,038	378,845				
DIST. PARZIALI PAVIMENTATO						0,500	3,000	3,000	0,500					



SCAVI E BONIFICHE	
SCOTICO	10,897 m
BONIFICA	7,628 m
RILEVATI	
RILEVATO	13,191 m
TERRENO VEGETALE	5,235 m
SOVRASTRUTTURA STRADALE	
STRATI LEGATI	7,000 m
STRATO DI FONDAZIONE	1,459 m

SEZIONE N. : 30  
 QT. PROGETTO: 378,763  
 DIST. PROG. : 560,000  
 DIST. PREC. : 20,000  
 DIST. SUCC. : 20,000



SCALA 1:200

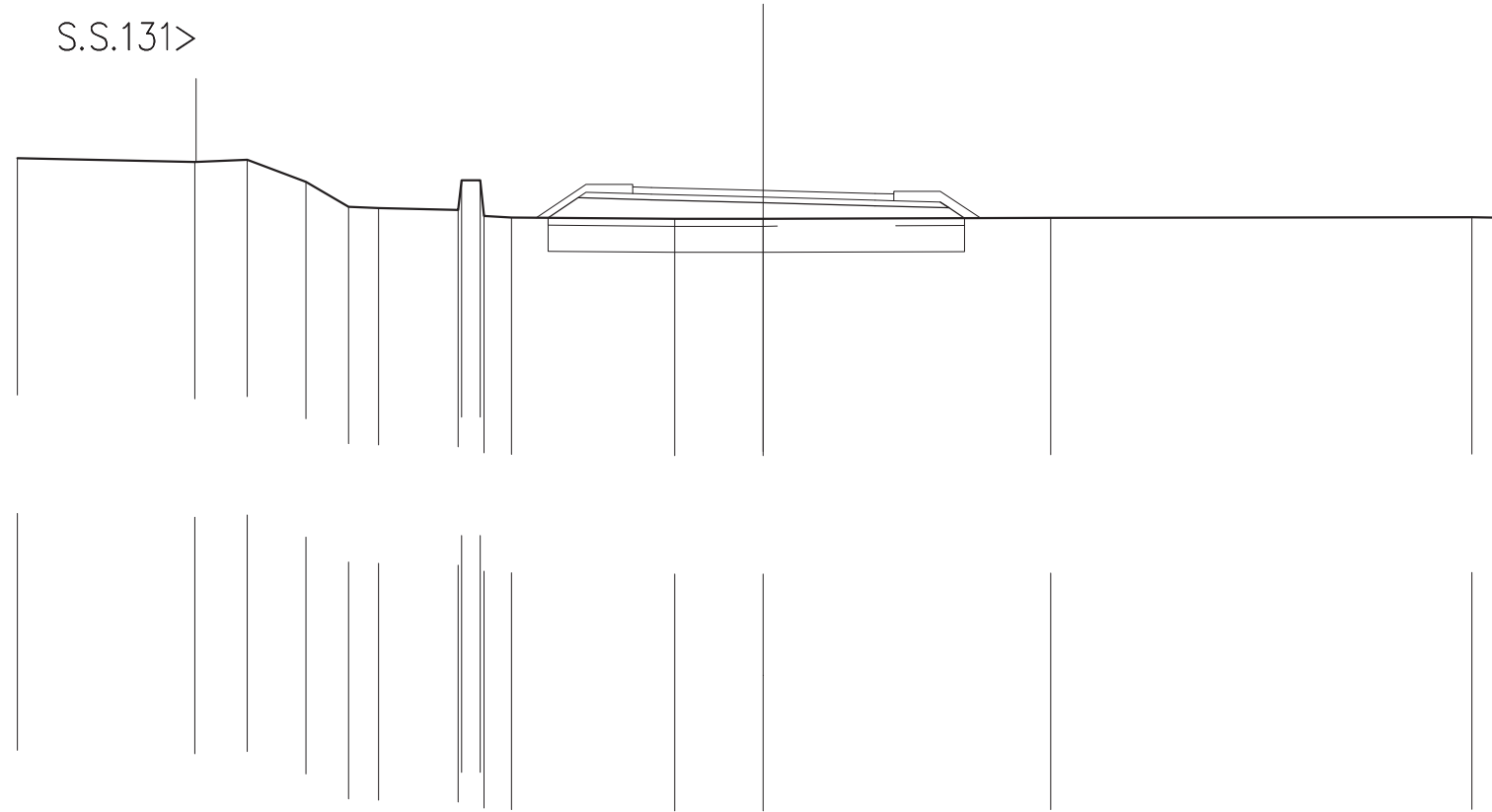
QT. RIF. 360,000

QUOTE TERRENO	379,601	379,537	379,599	379,547	379,177	378,486	378,380	378,252	378,526	378,191	378,145	378,104	378,031	377,995	378,056
DIST. PARZIALI TERRENO	4,066	1,560	1,218	1,332	1,742	1,436	0,500	0,883	2,532	1,526	2,369	4,165	4,215	11,620	
QUOTE PROGETTO									378,195	378,538	378,497	378,433	378,358	378,465	
DIST. PARZIALI PROGETTO									0,514	1,968	3,000	3,000	1,750	0,432	
QUOTE PAVIMENTATO										378,657	378,827	378,763	378,688	378,496	
DIST. PARZIALI PAVIMENTATO										0,500	3,000	3,000	0,500		

SCAVI E BONIFICHE	
SCOTICO	11,172 m
BONIFICA	7,820 m
RILEVATI	
RILEVATO	14,580 m
TERRENO VEGETALE	5,544 m
SOVRASTRUTTURA STRADALE	
STRATI LEGATI	7,000 m
STRATO DI FONDAZIONE	1,459 m

SEZIONE N. : 31  
 QT. PROGETTO: 378,612  
 DIST. PRG. : 580,000  
 DIST. PREC. : 20,000  
 DIST. SUCC. : 23,942

S.S.131>



SCALA 1:200

QT. RIF. 360,000

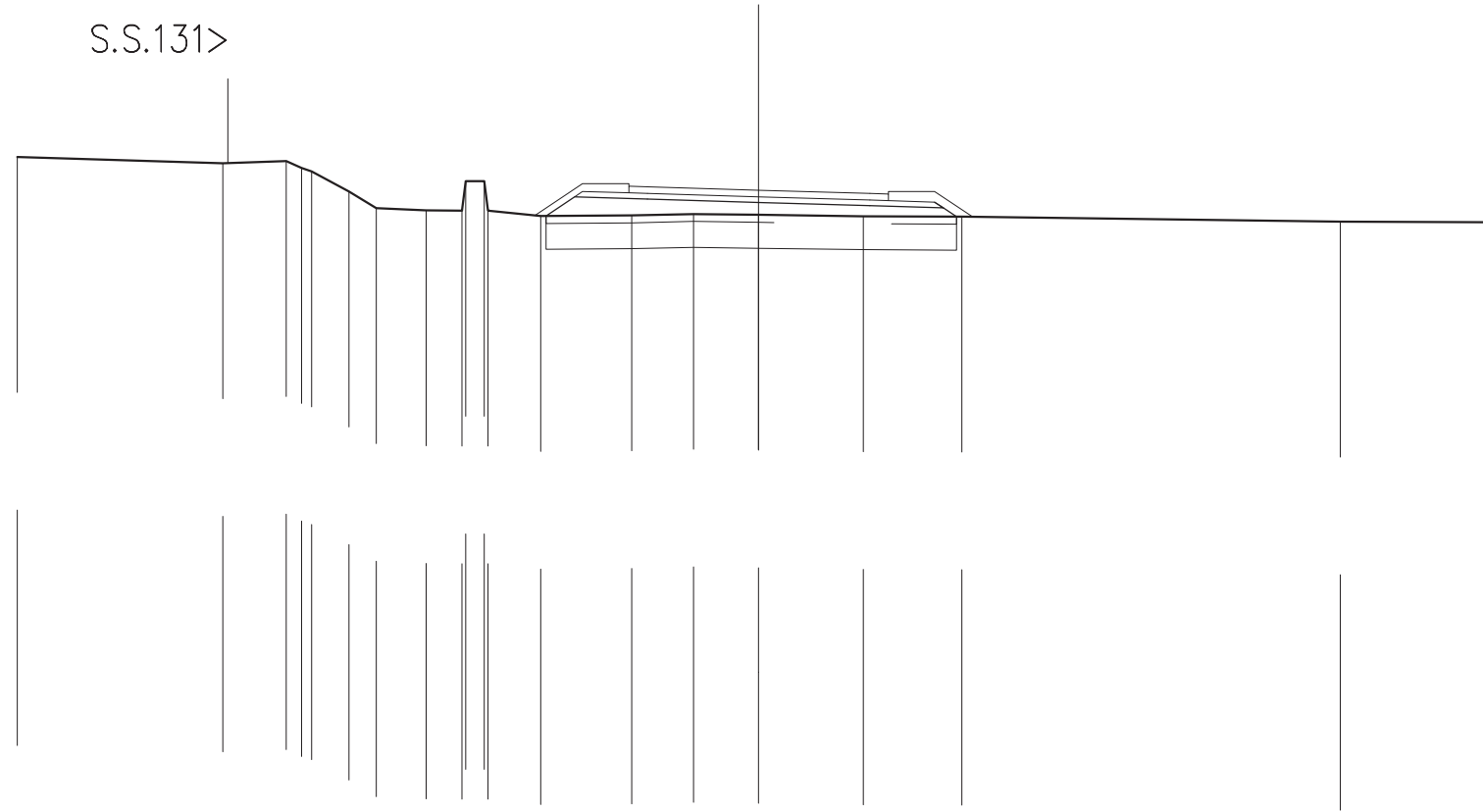
QUOTE TERRENO	379,474	379,378	379,436	378,840	378,169	378,136	378,085	378,885	379,885	377,863	377,850	377,851	377,879	377,890	377,879
DIST. PARZIALI TERRENO	4,756	1,402	1,582	1,138	0,802	2,134	0,500	0,737	4,377	2,372	7,710	11,298	0,991		
QUOTE PROGETTO								377,877	378,416	378,363	378,282	378,201	378,303	378,147	377,871
DIST. PARZIALI PROGETTO							0,807	1,966	3,000	3,000	1,750	0,414			
QUOTE PAVIMENTATO								378,526	378,706	378,693	378,612	378,531	378,337	378,517	
DIST. PARZIALI PAVIMENTATO							0,500	3,000	3,000	0,500					



SCAVI E BONIFICHE	
SCOTICO	11,083m
BONIFICA	7,758m
RILEVATI	
RILEVATO	13,753m
TERRENO VEGETALE	5,424m
SOVRASTRUTTURA STRADALE	
STRATI LEGATI	7,000m
STRATO DI FONDAZIONE	1,459m

SEZIONE N. : 32  
 QT. PROGETTO: 378,430  
 DIST. PRG. : 603,942  
 DIST. PREC. : 23,942  
 DIST. SUCC. : 16,058

S.S.131>



SCALA 1:200

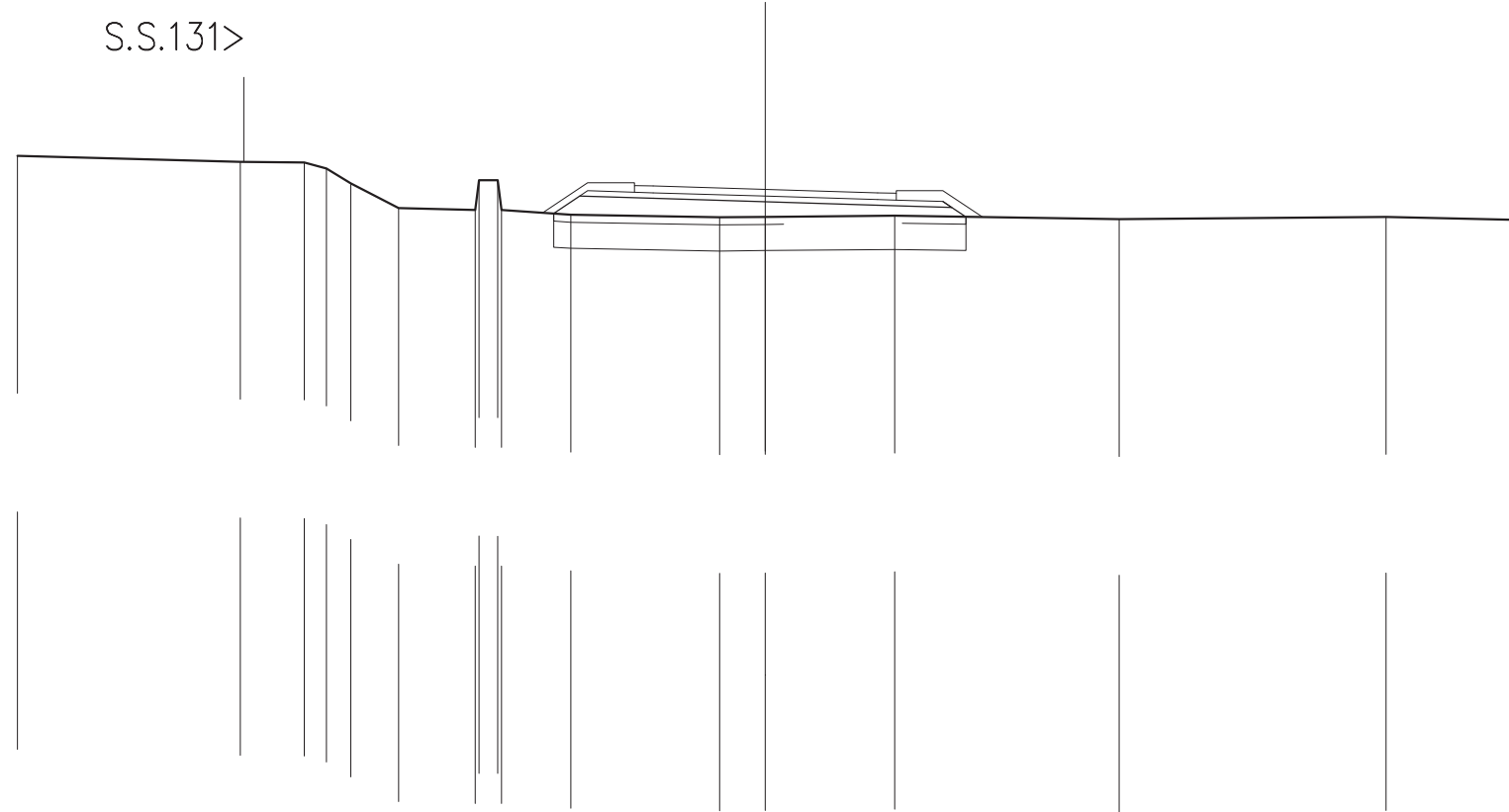
QT. RIF. 360,000

QUOTE TERRENO	379,322	379,156	379,211	379,059	378,936	378,391	377,943	377,884	377,875	378,675	377,875	377,732	377,748	377,787	377,763	377,724	377,711	377,580	377,562
DIST. PARZIALI TERRENO	5,544	1,712	0,409	1,009	0,737	1,345	0,964	0,500	1,430	2,451	1,671	1,754	2,825	2,663	10,207	4,305			
QUOTE PROGETTO										377,733	378,249	378,190			378,100	378,010	378,107	377,950	377,712
DIST. PARZIALI PROGETTO										0,774	1,965	3,000	3,000	1,750					
QUOTE PAVIMENTATO											378,355	378,535	378,520		378,430	378,340	378,145	378,325	
DIST. PARZIALI PAVIMENTATO											0,500	3,000	3,000	0,500					

SCAVI E BONIFICHE	
SCOTICO	11,028 m
BONIFICA	7,720 m
RILEVATI	
RILEVATO	14,069 m
TERRENO VEGETALE	5,355 m
SOVRASTRUTTURA STRADALE	
STRATI LEGATI	7,000 m
STRATO DI FONDAZIONE	1,459 m

SEZIONE N. : 33  
 QT. PROGETTO: 378,308  
 DIST. PRG. : 620,000  
 DIST. PREC. : 16,058  
 DIST. SUCC. : 20,000

S.S.131>



SCALA 1:200

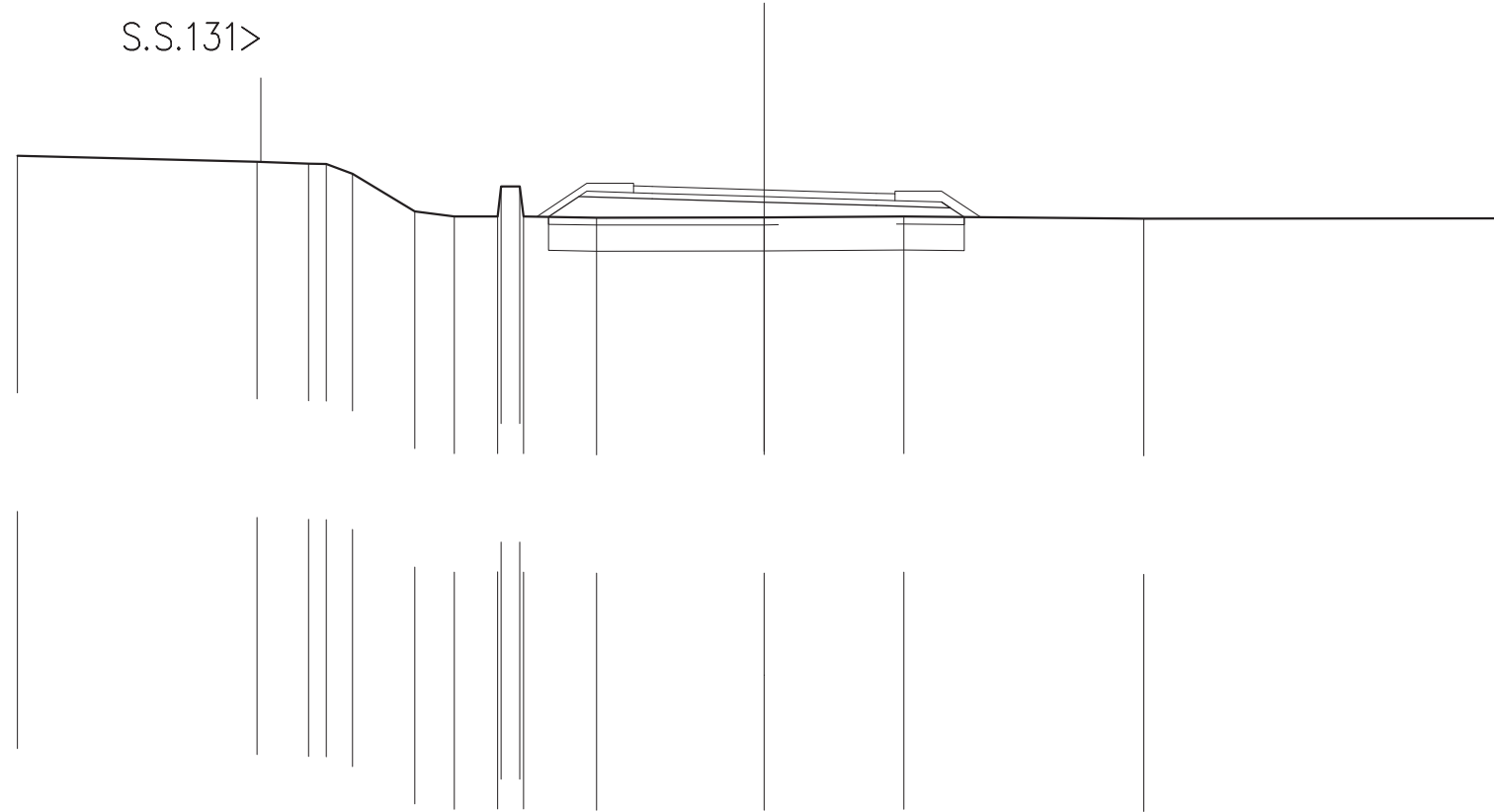
QT. RIF. 360,000

QUOTE TERRENO	379,206	379,043	379,028	378,865	378,465	377,804	377,756	378,556	377,756	377,631	377,560	377,571	377,603	377,514	377,572	377,493
DIST. PARZIALI TERRENO	5,960	1,707	0,595	0,649	1,279	2,053	0,500	1,858	3,978	1,222	3,465	6,001	7,134	3,400		
QUOTE PROGETTO								377,662	378,127	378,068	377,978	377,888	377,986	377,829	377,575	
DIST. PARZIALI PROGETTO								0,697	1,965	3,000	3,000	1,750				
QUOTE PAVIMENTATO									378,233	378,413	378,308	378,218	378,023	378,203		
DIST. PARZIALI PAVIMENTATO									0,500	3,000	3,000	0,500				

SCAVI E BONIFICHE	
SCOTICO	11,134 m
BONIFICA	7,794 m
RILEVATI	
RILEVATO	14,324 m
TERRENO VEGETALE	5,503 m
SOVRASTRUTTURA STRADALE	
STRATI LEGATI	7,000 m
STRATO DI FONDAZIONE	1,459 m

SEZIONE N. : 34  
 QT. PROGETTO: 378,156  
 DIST. PROG. : 640,000  
 DIST. PREC. : 20,000  
 DIST. SUCC. : 20,471

S.S.131>



SCALA 1:200

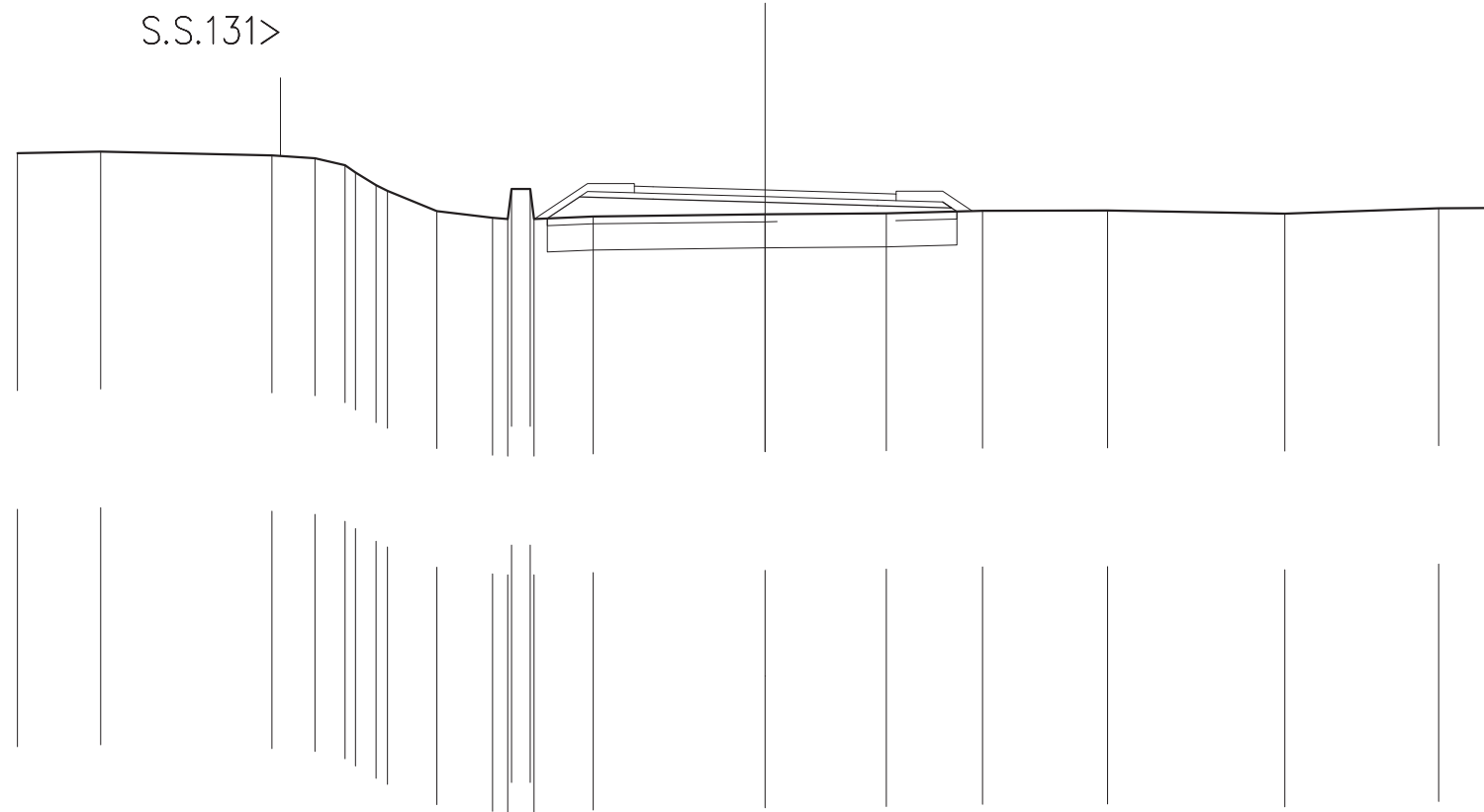
QT. RIF. 360,000

QUOTE TERRENO	379,070	378,909	378,854	378,852	378,584	377,582	377,441	377,447	378,247	377,447	377,413	377,419	377,443	377,382	377,389
DIST. PARZIALI TERRENO	6,416	1,381	0,472	0,705	1,669	1,057	1,156	0,500	1,950	4,494	3,740	6,424	9,836		
QUOTE PROGETTO									377,435	377,975	377,916	377,826	377,736	377,834	377,427
DIST. PARZIALI PROGETTO									0,810	1,965	3,000	3,000	1,750		
QUOTE PAVIMENTATO										378,081	378,261	378,156	378,066	377,871	378,051
DIST. PARZIALI PAVIMENTATO										0,500	3,000	3,000	0,500		

SCAVI E BONIFICHE	
SCOTICO	10,961 m
BONIFICA	7,673 m
RILEVATI	
RILEVATO	13,350 m
TERRENO VEGETALE	5,304 m
SOVRASTRUTTURA STRADALE	
STRATI LEGATI	7,000 m
STRATO DI FONDAZIONE	1,459 m

SEZIONE N.: 35  
 QT. PROGETTO: 378,001  
 DIST. PROG.: 660,471  
 DIST. PREC.: 20,471  
 DIST. SUCC.: 19,529

S.S.131>



SCALA 1:200

QT. RIF. 360,000

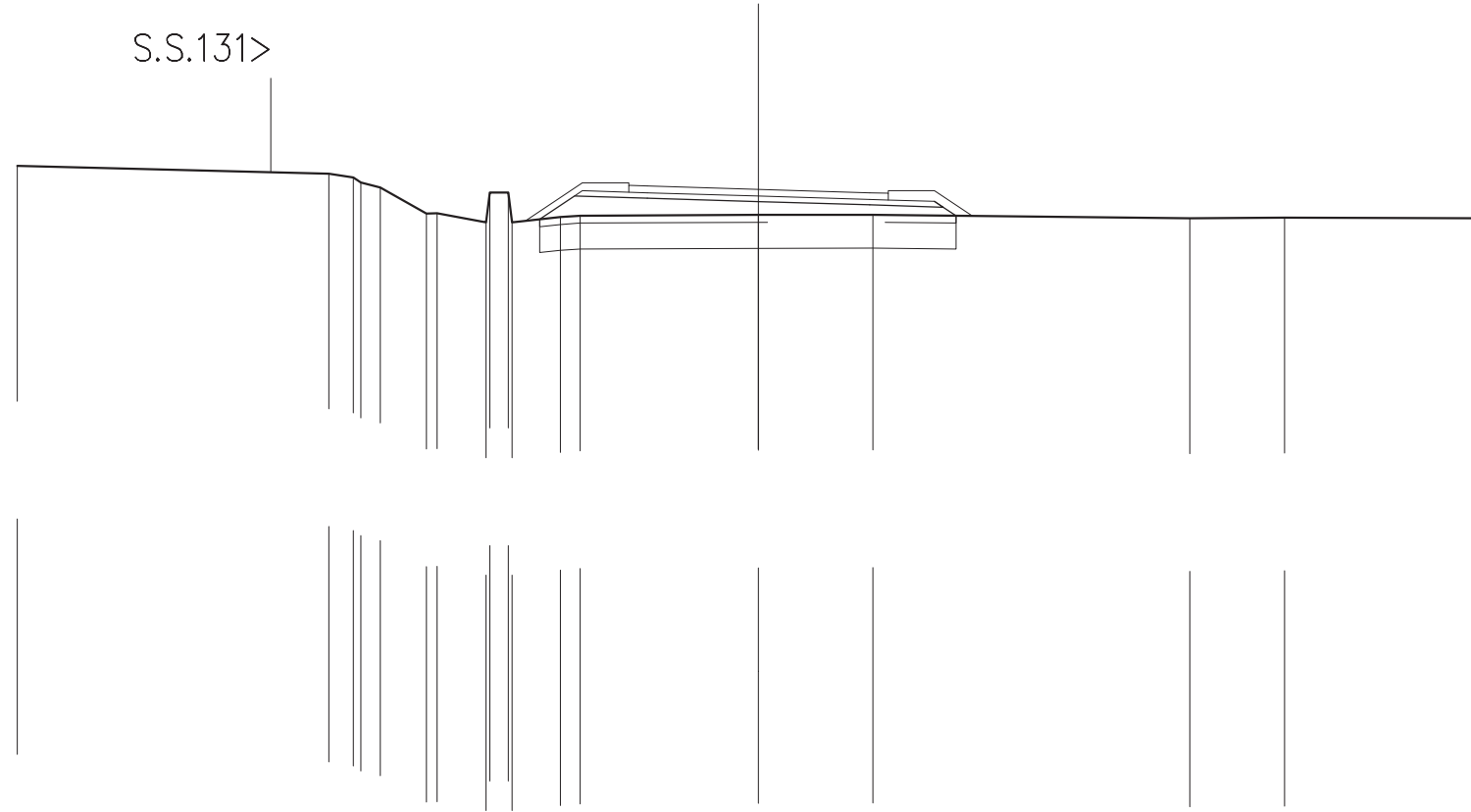
QUOTE TERRENO	378,982	379,030	378,929	378,852	378,661	378,465	378,133	377,974	377,436	377,259	377,227	377,057	377,227	377,293	377,350	377,380	377,442	377,451	377,371	377,515	377,521
DIST. PARZIALI TERRENO	2,224	4,582	1,150	0,805	0,547	1,321	1,487	0,408	0,500	0,500	1,588	4,599	3,240	2,578	3,344	4,743	4,111	1,605			
QUOTE PROGETTO										377,242	377,820	377,761	377,671	377,581	377,679	377,521	377,426				
DIST. PARZIALI PROGETTO										0,867	1,965	3,000	3,000	1,750							
QUOTE PAVIMENTATO											377,926	378,106	378,001	377,911	377,716	377,896					
DIST. PARZIALI PAVIMENTATO											0,500	3,000	3,000	0,500							



SCAVI E BONIFICHE	
SCOTICO	11,232 m
BONIFICA	7,862 m
RILEVATI	
RILEVATO	14,059 m
TERRENO VEGETALE	5,705 m
SOVRASTRUTTURA STRADALE	
STRATI LEGATI	7,000 m
STRATO DI FONDAZIONE	1,459 m

SEZIONE N. : 37  
 QT. PROGETTO: 378,080  
 DIST. PROG. : 700,000  
 DIST. PREC. : 20,000  
 DIST. SUCC. : 17,000

S.S.131>



SCALA 1:200

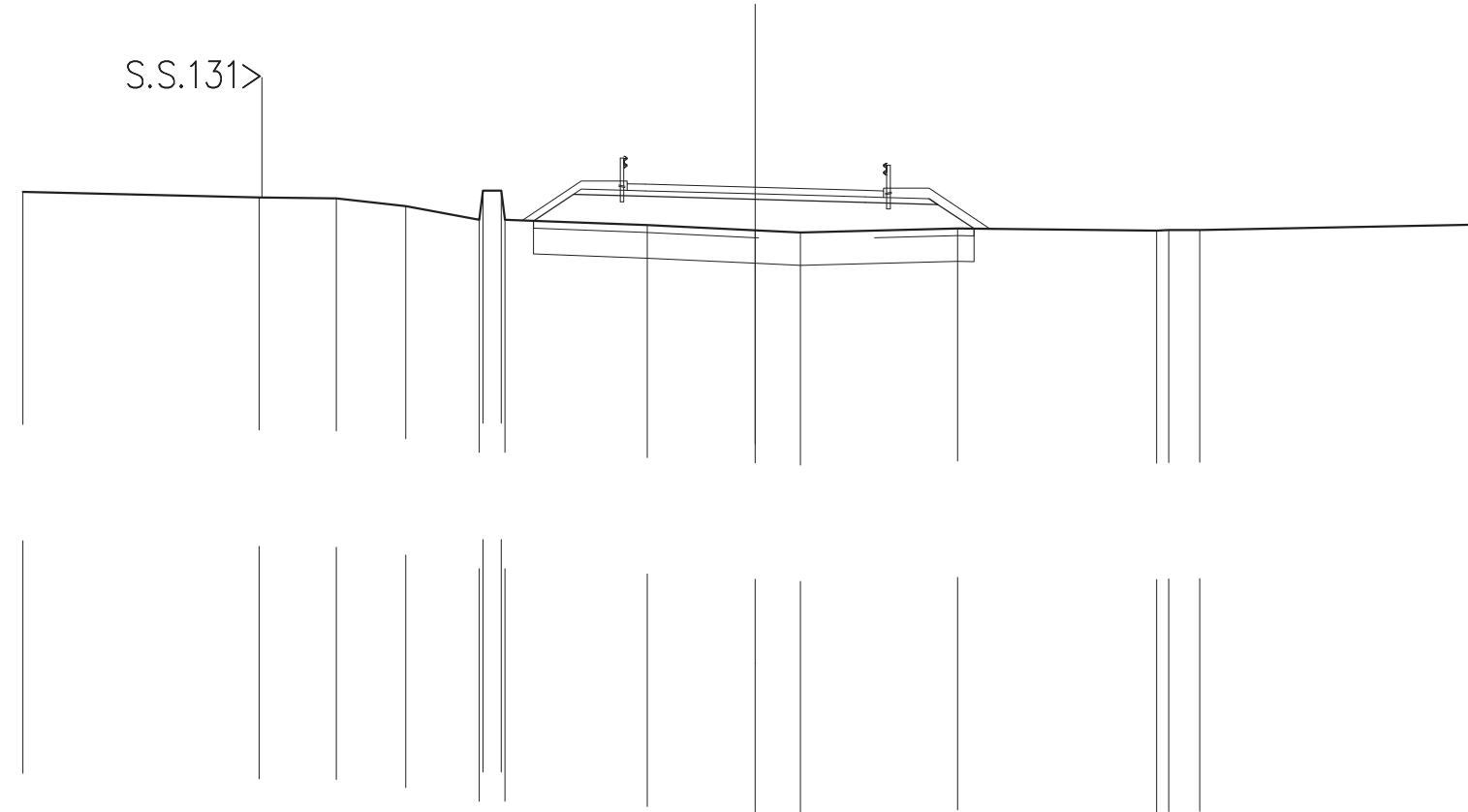
QT. RIF. 360,000

QUOTE TERRENO	378,714	378,506	378,399	378,264	378,133	377,428	377,433	377,193	377,193	377,193	377,333	377,371	377,389	377,397	377,301	377,317	377,301
DIST. PARZIALI TERRENO	8,403	0,660	0,518	1,250	1,321	0,500	1,305	0,535	4,812	3,089	8,556	2,554	5,409				
QUOTE PROGETTO									377,273	377,899	377,840	377,750	377,660	377,758	377,608	377,372	
DIST. PARZIALI PROGETTO									0,938	1,965	3,000	3,000	1,750				
QUOTE PAVIMENTATO											378,005	378,170	378,080	377,990	377,795		
DIST. PARZIALI PAVIMENTATO											0,500	3,000	3,000	0,500			



SCAVI E BONIFICHE	
SCOTICO	12,030 m
BONIFICA	8,421 m
RILEVATI	
RILEVATO	19,525 m
TERRENO VEGETALE	6,571 m
SOVRASTRUTTURA STRADALE	
STRATI LEGATI	7,000 m
STRATO DI FONDAZIONE	1,459 m

SEZIONE N. : 39  
 QT. PROGETTO: 378,552  
 DIST. PROG. : 740,000  
 DIST. PREC. : 23,000  
 DIST. SUCC. : 20,000



SCALA 1:200

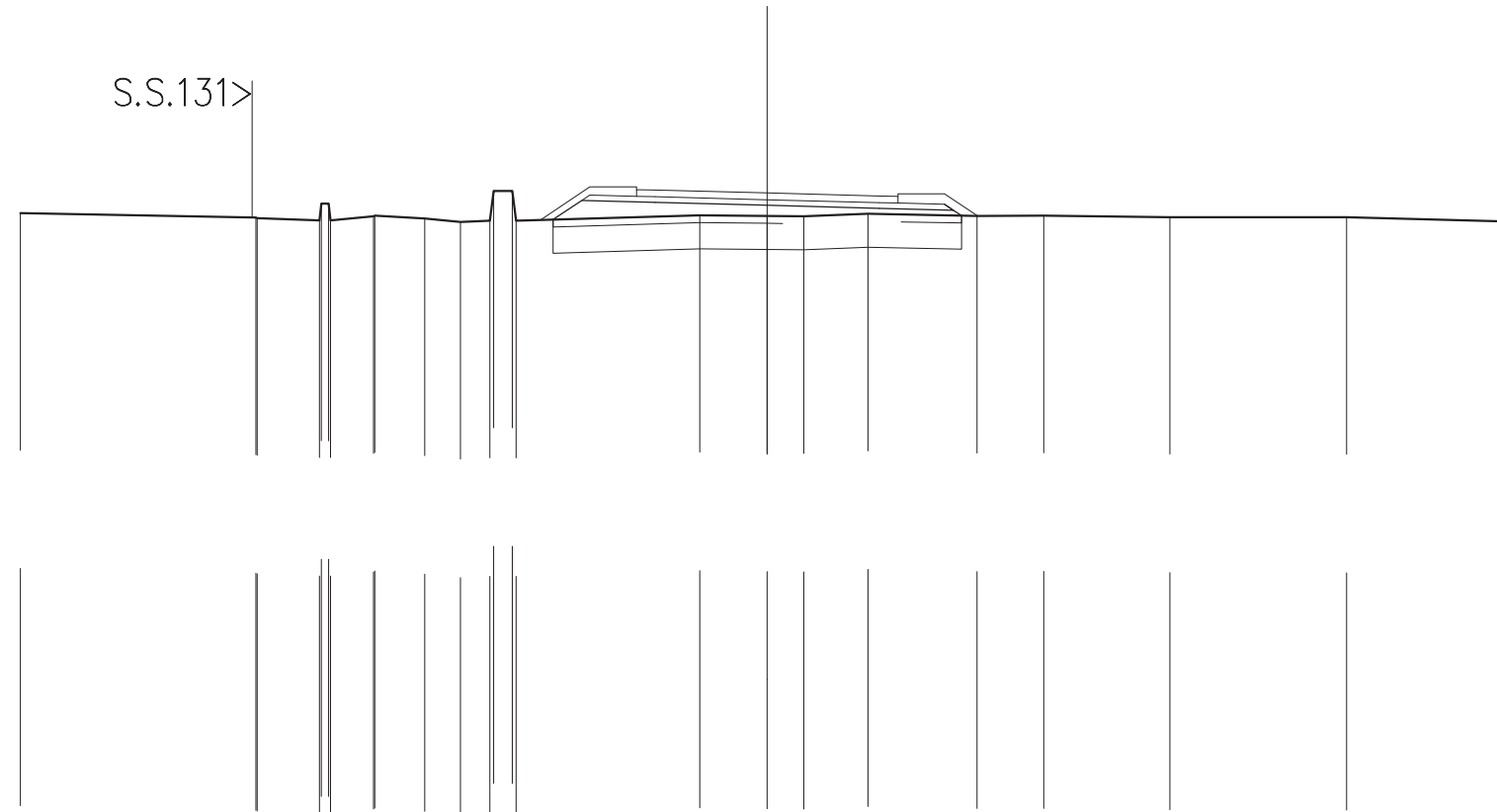
QT. RIF. 360,000

QUOTE TERRENO	378,425	378,274	378,251	378,035	377,661	378,461	377,661	377,517	377,376	377,318	377,429	377,367	377,385	377,389	377,537
DIST. PARZIALI TERRENO	6,450	2,109	1,892	2,010	0,500	3,886	2,953	1,232	4,297	5,435	0,850	7,856			
QUOTE PROGETTO					377,632	378,360	378,305	378,222	378,138	378,239	378,083	377,424			
DIST. PARZIALI PROGETTO					1,091	1,966	3,000	3,000	1,750	0,988					
QUOTE PAVIMENTATO						378,469	378,649	378,552	378,468	378,274	378,454				
DIST. PARZIALI PAVIMENTATO						0,500	3,000	3,000	0,500						



SCAVI E BONIFICHE	
SCOTICO	10,936 m
BONIFICA	7,655 m
RILEVATI	
RILEVATO	12,857 m
TERRENO VEGETALE	5,300 m
SOVRASTRUTTURA STRADALE	
STRATI LEGATI	7,000 m
STRATO DI FONDAZIONE	1,459 m

SEZIONE N. : 40  
 QT. PROGETTO: 378,788  
 DIST. PROG. : 760,000  
 DIST. PREC. : 20,000  
 DIST. SUCC. : 20,000



SCALA 1:200

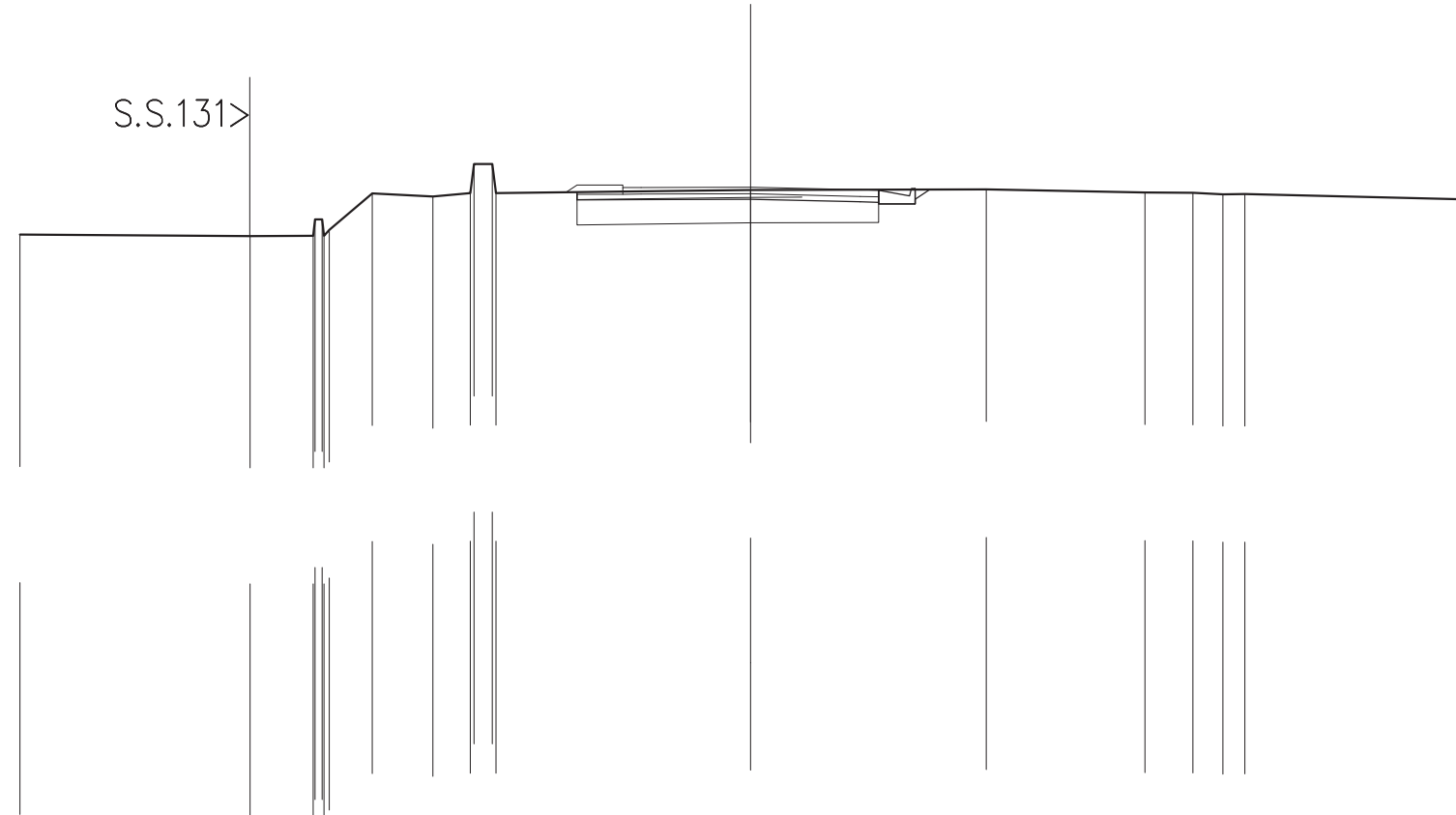
QT. RIF. 360,000

QUOTE TERRENO	378,252	378,128	378,111	378,052	378,502	378,052	378,163	378,185	378,106	378,009	378,045	378,045	378,193	378,173	378,163	378,232	378,174	378,177	378,142	378,140	378,021
DIST. PARZIALI TERRENO	6,302	1,664	1,152	1,338	0,955	0,791	0,500	0,767	4,922	1,803	0,978	1,723	2,916	1,790	3,382	4,730	4,481				
QUOTE PROGETTO								378,075	378,587	378,536	378,458	378,380	378,484	378,388	378,183						
DIST. PARZIALI PROGETTO								0,767	1,966	3,000	3,000	1,750									
QUOTE PAVIMENTATO										378,699	378,879	378,866	378,788	378,710	378,517	378,697					
DIST. PARZIALI PAVIMENTATO										0,500	3,000	3,000	0,500								



SCAVI E BONIFICHE	
STERRO	2,588 m <sup>3</sup>
BONIFICA	5,282 m <sup>3</sup>
RILEVATI	
RILEVATO	5,282 m <sup>3</sup>
TERRENO VEGETALE	1,676 m <sup>3</sup>
SOVRASTRUTTURA STRADALE	
STRATI LEGATI	7,000 m <sup>3</sup>
STRATO DI FONDAZIONE	1,237 m <sup>3</sup>

SEZIONE N. : 42  
 QT. PROGETTO: 379,259  
 DIST. PRG. : 800,000  
 DIST. PREC. : 20,000  
 DIST. SUCC. : 20,827



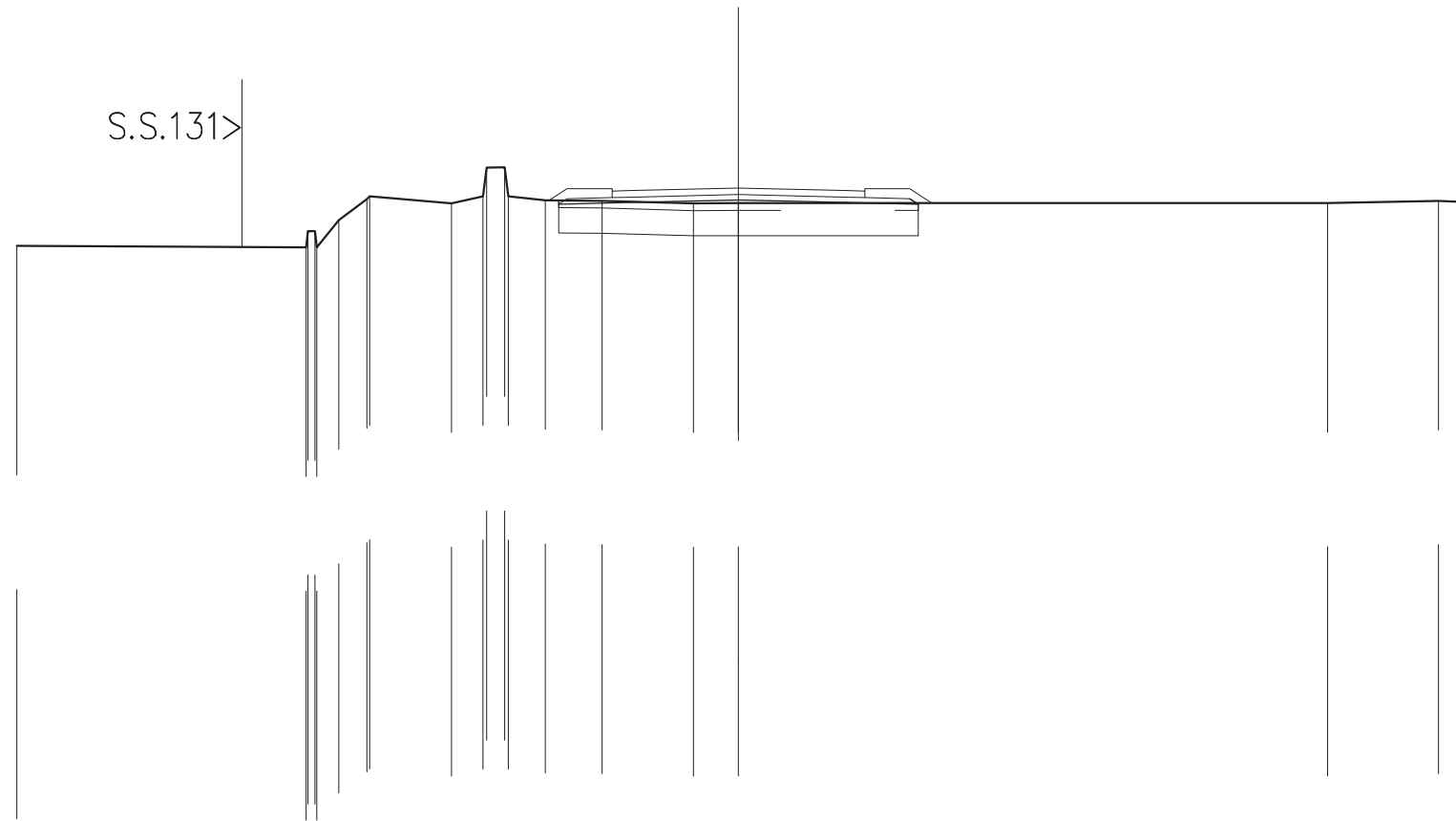
SCALA 1:200

QT. RIF. 360,000

QUOTE TERRENO	377,963	377,922	377,927	378,377	377,927	378,084	379,087	379,006	379,093	379,893	379,093	379,180	379,198	379,109	379,102	379,065	379,072	378,919
DIST. PARZIALI TERRENO	6,294	1,727	1,183	1,660	1,021	0,500	6,974	6,452	4,346	1,307	0,822	0,602	6,291					
QUOTE PROGETTO							378,910	378,917	378,929	378,854	378,845	379,176	379,222	378,802	378,922	379,194		
DIST. PARZIALI PROGETTO							1,750	3,000	3,000	0,500	0,850	0,408						
QUOTE PAVIMENTATO							379,065	379,247	379,259	379,184	378,992	379,172						
DIST. PARZIALI PAVIMENTATO							0,500	3,000	3,000	0,500								

SCAVI E BONIFICHE	
STERRO	0,168 m <sup>3</sup>
SCOTICO	6,190 m
BONIFICA	6,977 m <sup>3</sup>
RILEVATI	
RILEVATO	9,113 m <sup>3</sup>
TERRENO VEGETALE	3,958 m
SOVRASTRUTTURA STRADALE	
STRATI LEGATI	7,000 m
STRATO DI FONDAZIONE	1,460 m <sup>3</sup>

SEZIONE N. : 43  
 QT. PROGETTO: 379,488  
 DIST. PROG. : 820,827  
 DIST. PREC. : 20,827  
 DIST. SUCC. : 3,731



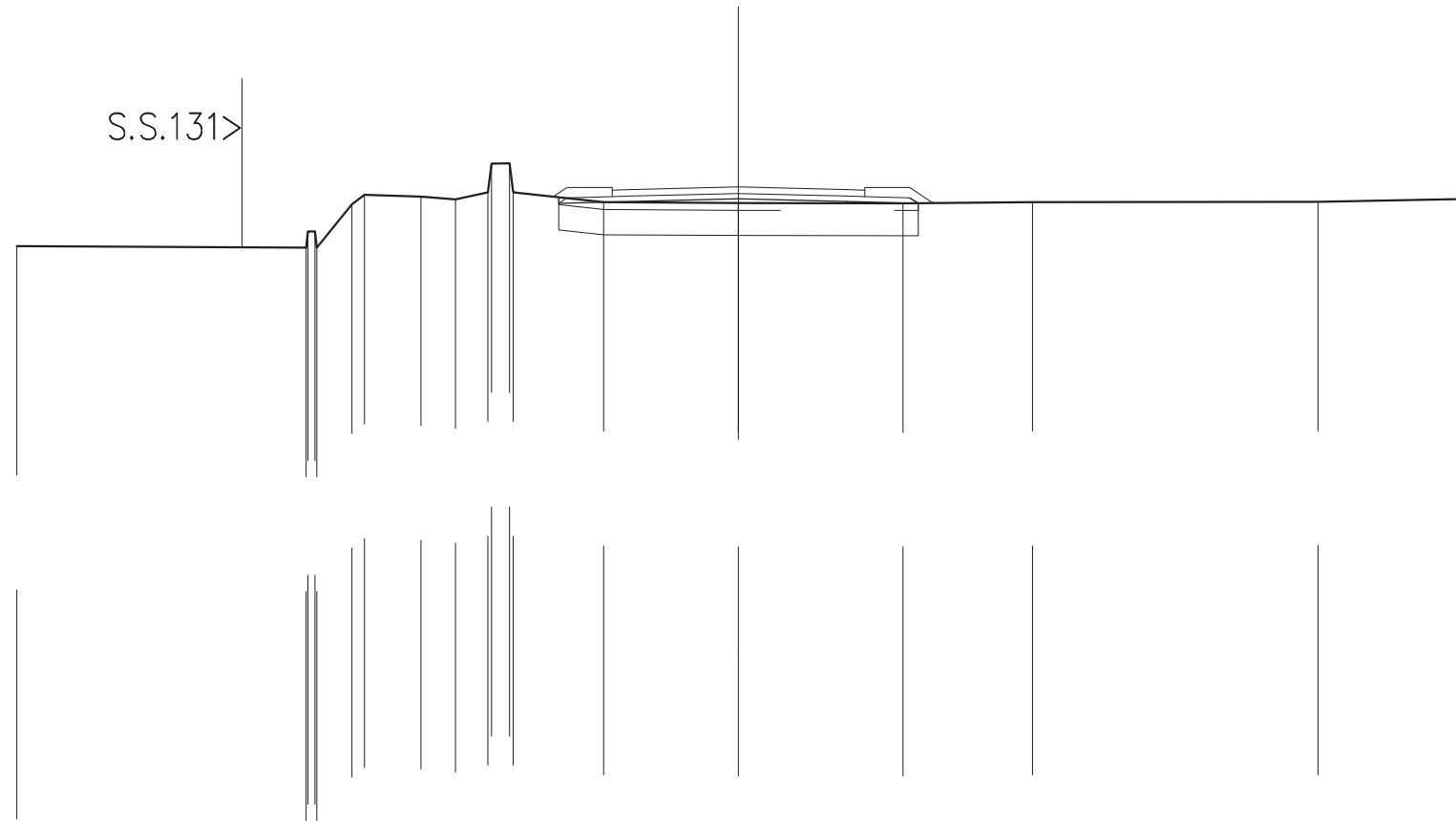
SCALA 1:200

QT. RIF. 360,000

QUOTE TERRENO	377,884	377,843	378,293	378,293	377,843	378,592	379,181	379,259	379,062	379,256	380,056	380,057	379,257	379,145	379,130	379,060	379,066	379,067	379,127	379,107
DIST. PARZIALI TERRENO	8,014	0,604	0,783	2,272	0,873	0,500	1,026	1,571	2,532	1,250	16,331	3,073	0,596							
QUOTE PROGETTO								379,033	379,083	379,158	379,083	379,189	379,033							
DIST. PARZIALI PROGETTO								1,984	3,000	3,000	1,750									
QUOTE PAVIMENTATO									379,221	379,401	379,413	379,413	379,221	379,401						
DIST. PARZIALI PAVIMENTATO									0,500	3,000	3,000	0,500								

SCAVI E BONIFICHE	
STERRO	0,105 m <sup>3</sup>
SCOTICO	8,519 m
BONIFICA	6,977 m <sup>3</sup>
RILEVATI	
RILEVATO	9,368 m <sup>3</sup>
TERRENO VEGETALE	3,867 m
SOVRASTRUTTURA STRADALE	
STRATI LEGATI	7,000 m
STRATO DI FONDAZIONE	1,460 m <sup>3</sup>

SEZIONE N. : 44  
 QT. PROGETTO: 379,516  
 DIST. PROG. : 824,557  
 DIST. PREC. : 3,731  
 DIST. SUCC. : 15,443



SCALA 1:200

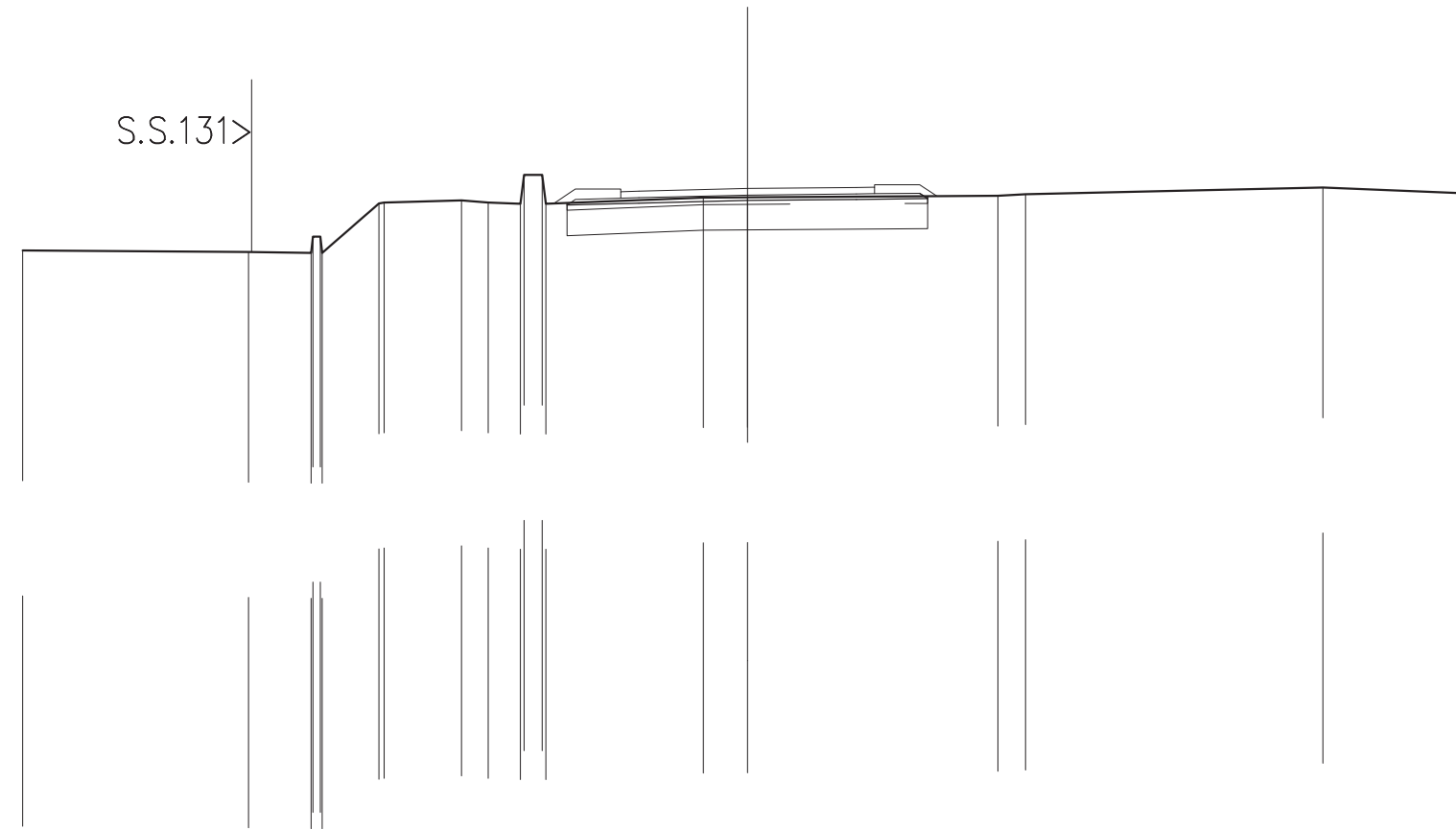
QT. RIF. 360,000

QUOTE TERRENO	377,877	377,831	378,281	378,281	377,831	379,036	379,298	379,250	379,171	379,366	380,199	379,367	379,092	379,069	379,064	379,092	379,105	379,181
DIST. PARZIALI TERRENO	8,012	0,971	1,571	0,952	0,899	0,500	2,510	3,736	4,560	3,594	7,917	3,928						
QUOTE PROGETTO													379,061	379,111	379,186	379,111	379,217	379,061
DIST. PARZIALI PROGETTO													1,984	3,000	3,000	1,750		
QUOTE PAVIMENTATO													379,248	379,428	379,516	379,441	379,248	379,428
DIST. PARZIALI PAVIMENTATO													0,500	3,000	3,000	0,500		



SCAVI E BONIFICHE	
STERRO	0,833m <sup>3</sup>
BONIFICA	6,969m <sup>3</sup>
RILEVATI	
RILEVATO	8,123m <sup>3</sup>
TERRENO VEGETALE	3,923m <sup>3</sup>
SOVRASTRUTTURA STRADALE	
STRATI LEGATI	7,000m <sup>3</sup>
STRATO DI FONDAZIONE	1,459m <sup>3</sup>

SEZIONE N. : 46  
 QT. PROGETTO: 379,499  
 DIST. PROG. : 860,000  
 DIST. PREC. : 20,000  
 DIST. SUCC. : 20,000



SCALA 1:200

QT. RIF. 360,000

QUOTE TERRENO	377,788	377,747	377,723	378,173	377,723	379,083	379,110	379,174	379,112	379,075	379,875	379,076	379,252	379,260	379,301	379,339	379,527	379,357
DIST. PARZIALI TERRENO	6,233	1,725	1,568	1,568	2,139	0,730	0,891	0,501	4,346	1,223	6,908	0,762	8,204	4,126				
QUOTE PROGETTO									379,045	379,094	379,169	379,201	379,269					
DIST. PARZIALI PROGETTO									1,984	3,000	3,000	1,750						
QUOTE PAVIMENTATO									379,232	379,412	379,499	379,531	379,536					
DIST. PARZIALI PAVIMENTATO									0,500	3,000	3,000	0,500						



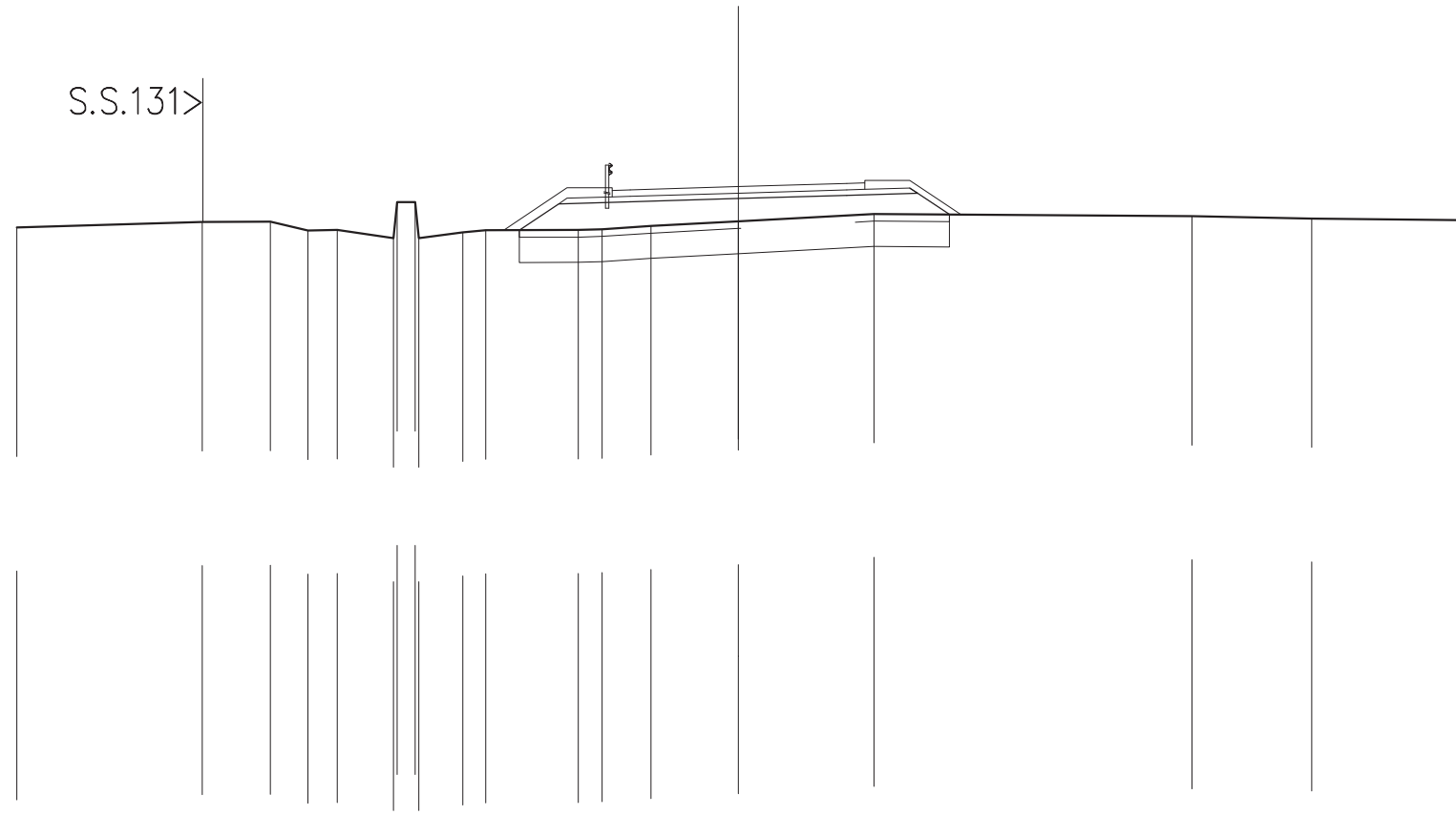






SCAVI E BONIFICHE	
SCOTICO	11,924 m
BONIFICA	8,347 m
RILEVATI	
RILEVATO	17,727 m
TERRENO VEGETALE	6,462 m
SOVRASTRUTTURA STRADALE	
STRATI LEGATI	7,000 m
STRATO DI FONDAZIONE	1,459 m

SEZIONE N. : 50  
 QT. PROGETTO: 378,491  
 DIST. PRG. : 940,000  
 DIST. PREC. : 11,616  
 DIST. SUCC. : 20,039



SCALA 1:200

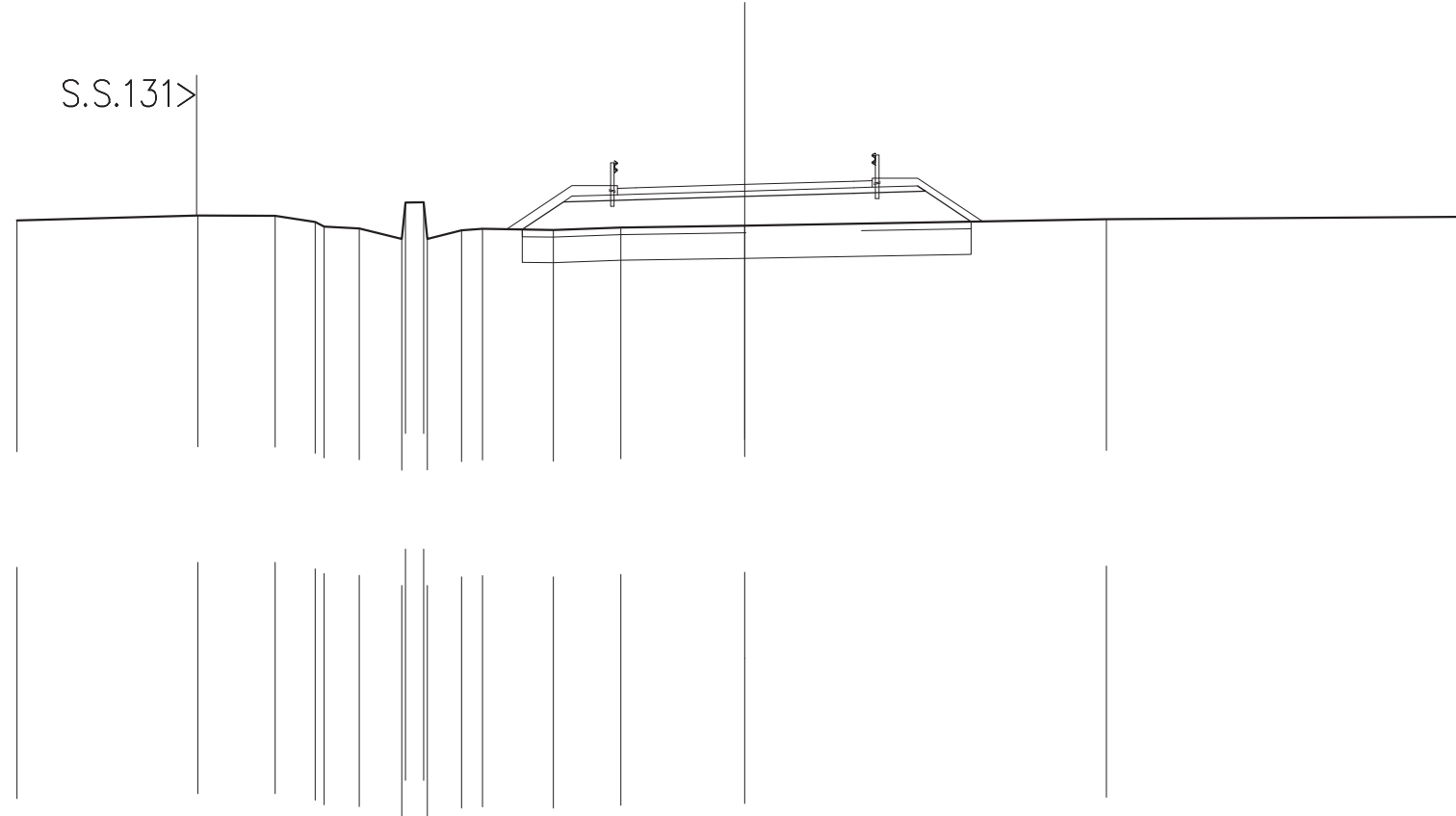
QT. RIF. 360,000

QUOTE TERRENO	377,362	377,510	377,519	377,270	377,292	377,065	378,065	377,065	377,221	377,281	377,291	377,312	377,402	377,533	377,736	377,673	377,609	377,564	
DIST. PARZIALI TERRENO	5,136	1,885	1,042	0,814	1,559	0,500	1,226	0,634	2,568	0,652	1,356	2,427	3,762	8,812	3,318	4,109			
QUOTE PROGETTO									377,284	378,011	378,071	378,161	378,251	378,454	378,310	377,721			
DIST. PARZIALI PROGETTO									1,090	1,985	3,000	3,000	1,750	0,883					
QUOTE PAVIMENTATO											378,206	378,386	378,401	378,491	378,581	378,416	378,596		
DIST. PARZIALI PAVIMENTATO											0,500	3,000	3,000	0,500					

SCAVI E BONIFICHE	
SCOTICO	12,340 m
BONIFICA	8,638 m
RILEVATI	
RILEVATO	20,054 m
TERRENO VEGETALE	6,933 m
SOVRASTRUTTURA STRADALE	
STRATI LEGATI	7,000 m
STRATO DI FONDAZIONE	1,459 m

SEZIONE N. : 51  
 QT. PROGETTO: 378,229  
 DIST. PROG. : 960,039  
 DIST. PREC. : 20,039  
 DIST. SUCC. : 19,961

S.S.131 >



SCALA 1:200

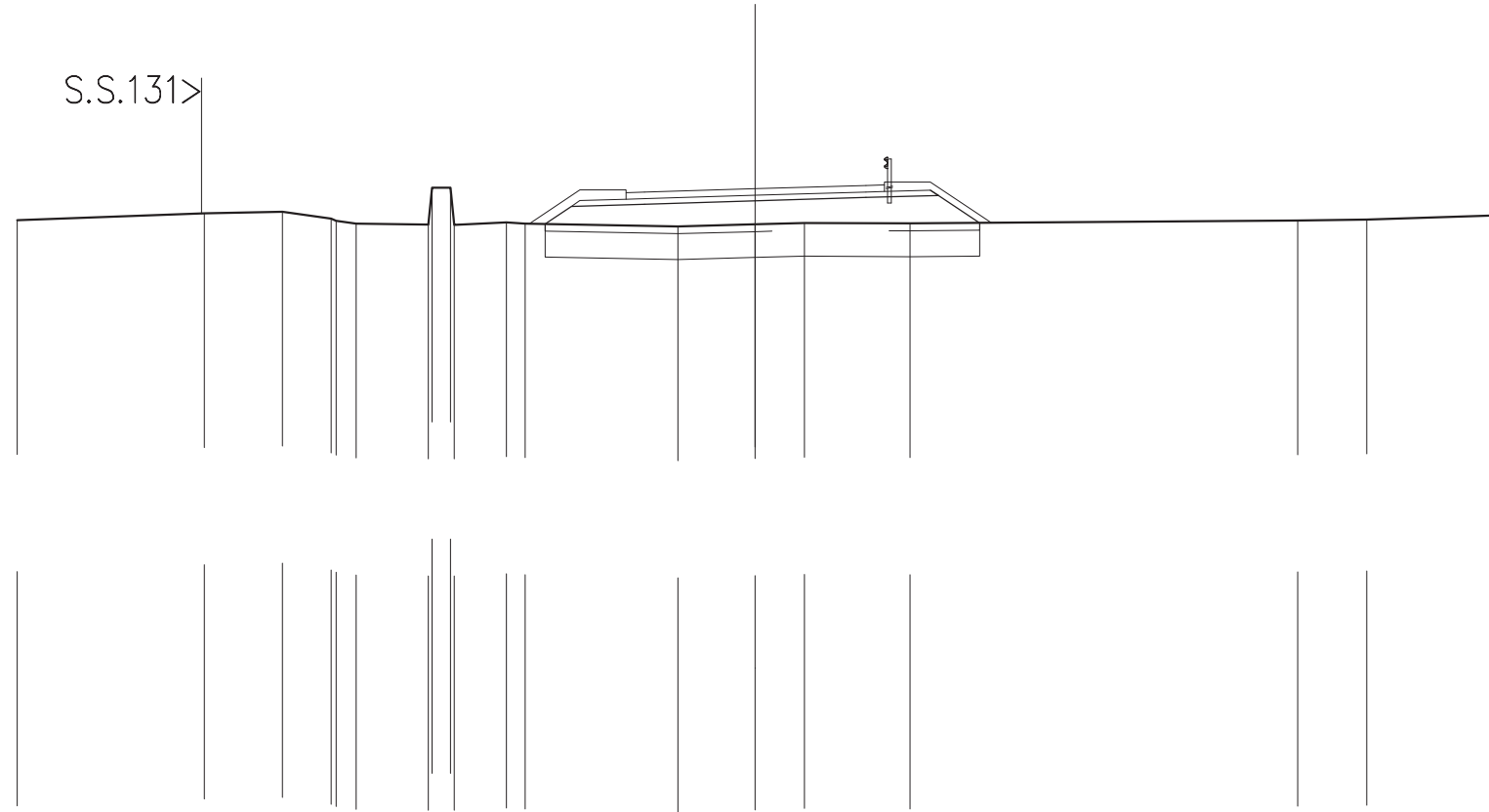
QT. RIF. 360,000

QUOTE TERRENO	377,241	377,376	377,371	377,200	377,071	377,018	376,736	377,736	377,737	376,737	376,973	377,010	376,980	377,049	377,101	377,276	377,342
DIST. PARZIALI TERRENO	4,969	2,126	1,095	0,966	1,167	0,500	0,942	0,575	1,951	1,854	3,405	9,936	10,064				
QUOTE PROGETTO									376,993	377,749	377,809	377,899	377,989	378,191	378,048	377,211	
DIST. PARZIALI PROGETTO									1,134	1,985	3,000	3,000	1,750	1,255			
QUOTE PAVIMENTATO											377,944	378,124	378,139	378,229	378,319	378,154	378,334
DIST. PARZIALI PAVIMENTATO											0,500	3,000	3,000	0,500			

SCAVI E BONIFICHE	
SCOTICO	11,781 m
BONIFICA	8,247 m
RILEVATI	
RILEVATO	17,563 m
TERRENO VEGETALE	6,265 m
SOVRASTRUTTURA STRADALE	
STRATI LEGATI	7,000 m
STRATO DI FONDAZIONE	1,459 m

SEZIONE N. : 52  
 QT. PROGETTO: 377,968  
 DIST. PROG. : 980,000  
 DIST. PREC. : 19,961  
 DIST. SUCC. : 11,693

S.S.131 >



SCALA 1:200

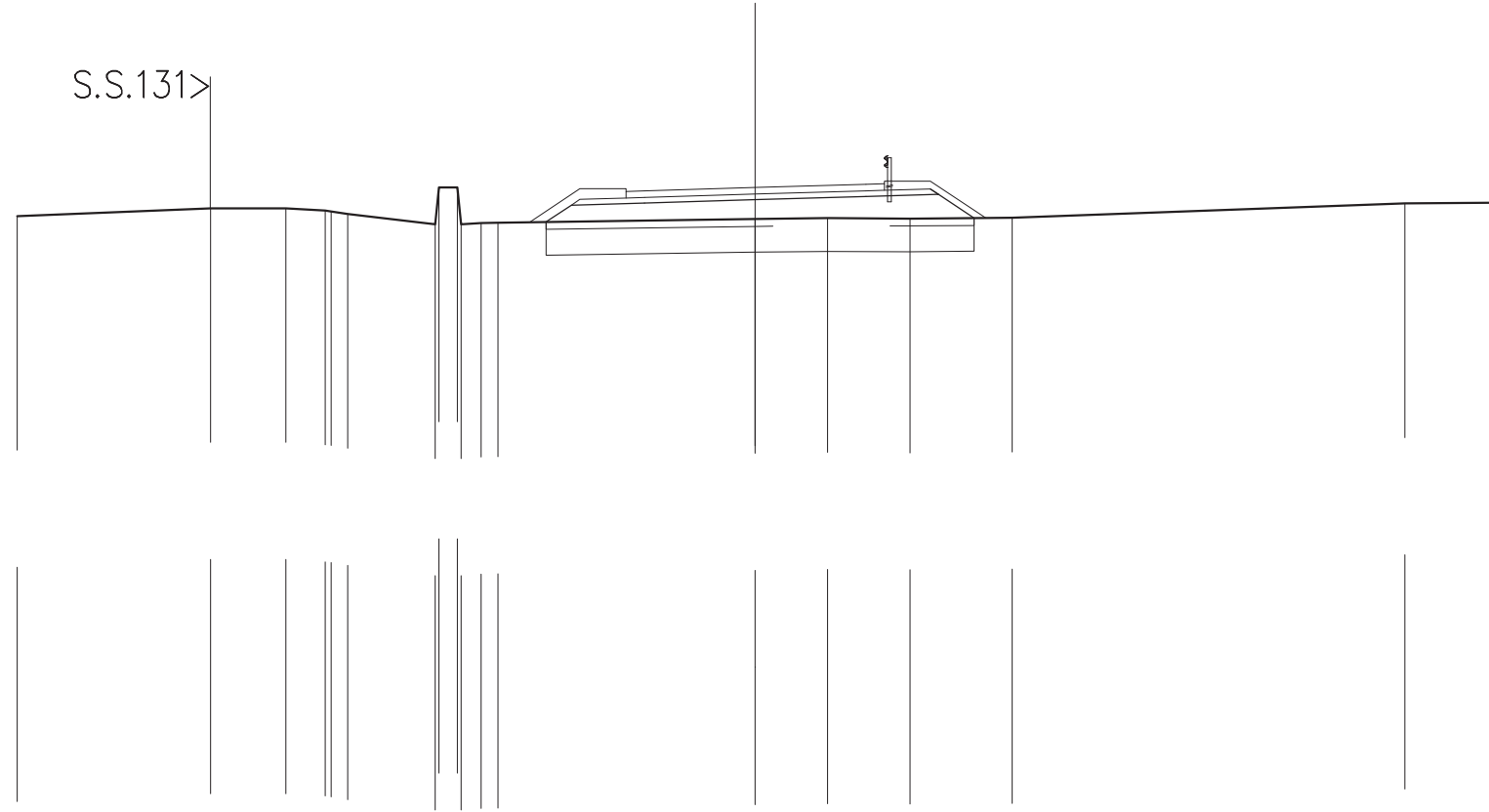
QT. RIF. 360,000

QUOTE TERRENO	377,115	377,298	377,343	377,154	377,021	376,991	377,991	376,991	377,051	377,024	376,946	377,003	377,040	377,026	377,105	377,131	377,243
DIST. PARZIALI TERRENO	5,066	2,119	1,325	0,546	1,954	0,500	1,412	0,512	4,144	2,091	1,337	2,862	10,509	1,868	3,424		
QUOTE PROGETTO									377,014	377,488	377,548	377,638	377,728	377,930	377,787	377,040	
DIST. PARZIALI PROGETTO								0,711	1,985	3,000	3,000	1,750	1,120				
QUOTE PAVIMENTATO									377,683	377,863	377,878	377,968	378,058	377,893	378,073		
DIST. PARZIALI PAVIMENTATO								0,500	3,000	3,000	0,500						

SCAVI E BONIFICHE	
SCOTICO	11,602 m
BONIFICA	8,121 m
RILEVATI	
RILEVATO	16,254 m
TERRENO VEGETALE	6,075 m
SOVRASTRUTTURA STRADALE	
STRATI LEGATI	7,000 m
STRATO DI FONDAZIONE	1,459 m

SEZIONE N. : 53  
 QT. PROGETTO: 377,815  
 DIST. PROG. : 991,693  
 DIST. PREC. : 11,693  
 DIST. SUCC. : 28,307

S.S.131 >



SCALA 1:200

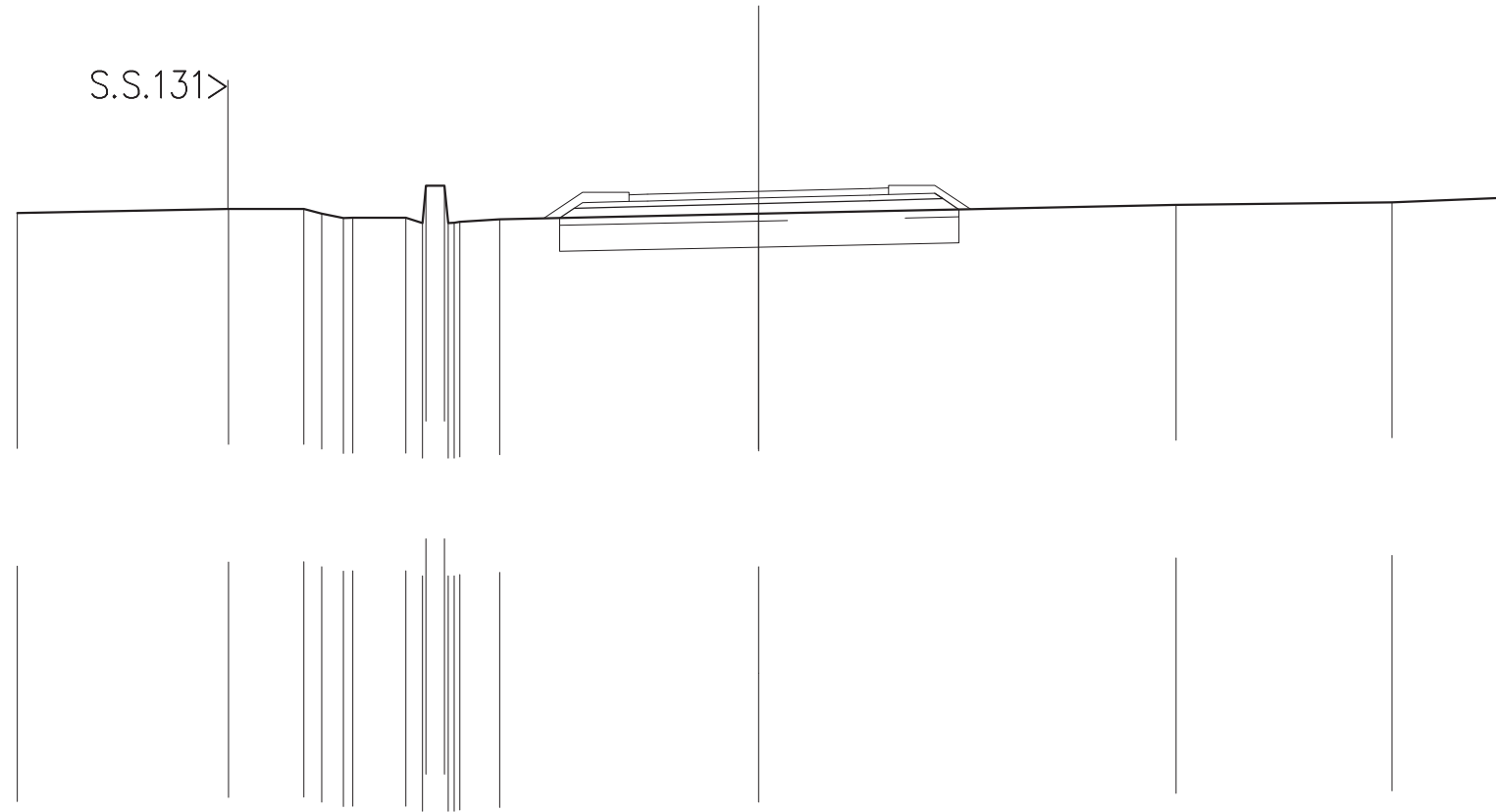
QT. RIF. 360,000

QUOTE TERRENO	377,041	377,253	377,253	377,193	377,096	376,815	376,815	376,815	376,815	376,961	376,984	376,973	376,994	377,385	377,403
DIST. PARZIALI TERRENO	5,234	2,042	1,066	0,452	2,370	0,500	0,546	0,451	6,974	1,962	2,239	2,767	10,641	2,391	
QUOTE PROGETTO									376,882	377,335	377,395	377,485	377,575	377,777	376,986
DIST. PARZIALI PROGETTO									0,680	1,985	3,000	3,000	1,750	0,971	
QUOTE PAVIMENTATO									377,530	377,710	377,725	377,815	377,905	377,740	377,920
DIST. PARZIALI PAVIMENTATO									0,500	3,000	3,000	0,500			

SCAVI E BONIFICHE	
SCOTICO	10,772 m
BONIFICA	7,541 m
RILEVATI	
RILEVATO	12,582 m
TERRENO VEGETALE	5,075 m
SOVRASTRUTTURA STRADALE	
STRATI LEGATI	7,000 m
STRATO DI FONDAZIONE	1,459 m

SEZIONE N. : 54  
 QT. PROGETTO: 377,445  
 DIST. PROG. : 1020,000  
 DIST. PREC. : 28,307  
 DIST. SUCC. : 20,000

S.S.131 >



SCALA 1:200

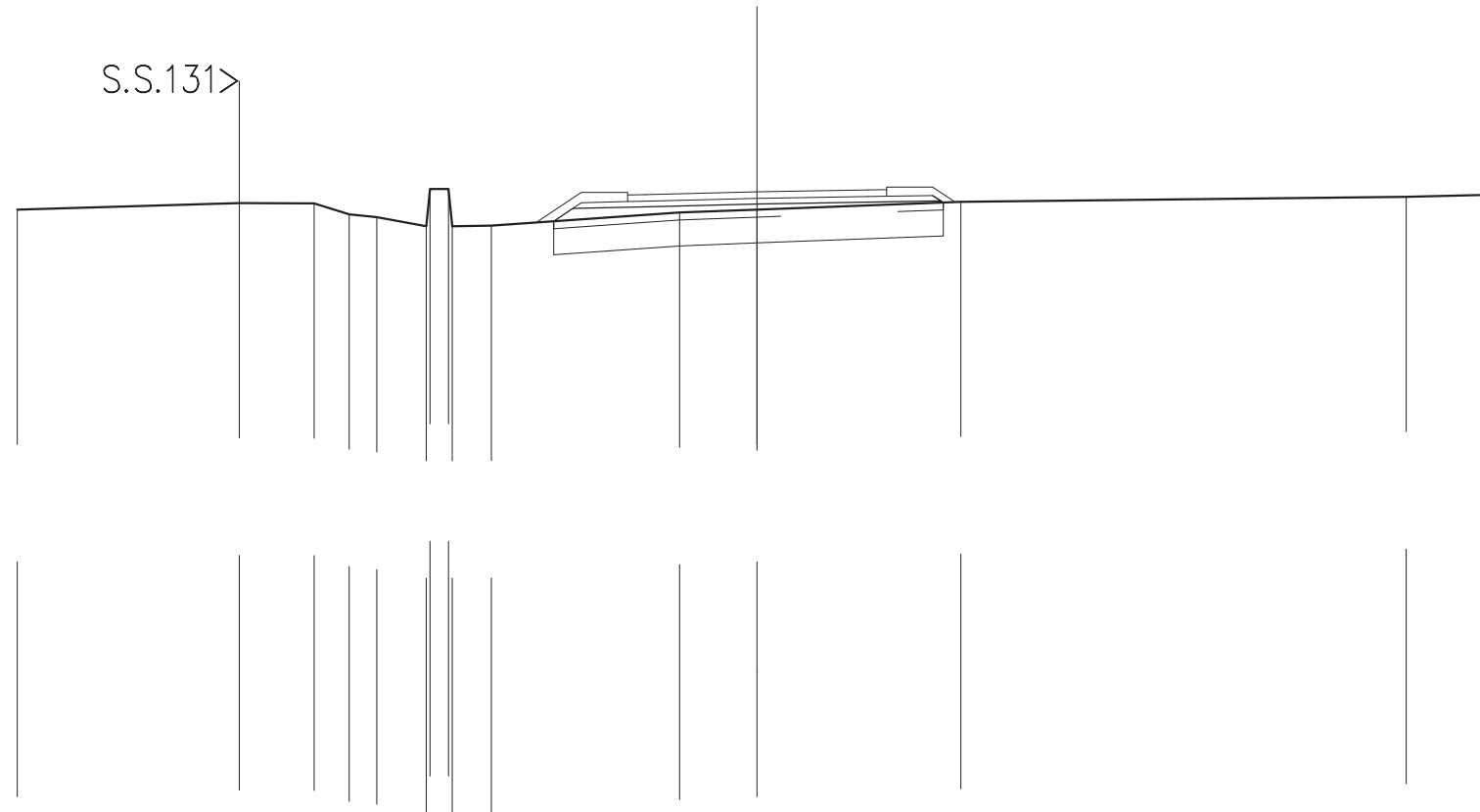
QT. RIF. 360,000

QUOTE TERRENO	376,857	376,968	376,973	376,843	376,721	376,733	376,734	376,593	376,593	376,593	376,593	376,593	376,693	376,839	377,079	377,148	377,265
DIST. PARZIALI TERRENO	5,694	2,037	0,477	0,583	1,428	0,445	0,500	1,072	6,990	11,262	5,824	2,914					
QUOTE PROGETTO									376,727	376,983	377,035	377,115	377,194	377,390	377,240	376,954	
DIST. PARZIALI PROGETTO									1,984	3,000	3,000	1,750	0,438				
QUOTE PAVIMENTATO									377,172	377,352	377,365	377,445	377,524	377,557	377,537		
DIST. PARZIALI PAVIMENTATO									0,500	3,000	3,000	0,500					

SCAVI E BONIFICHE	
SCOTICO	10,538 m
BONIFICA	7,377 m
RILEVATI	
RILEVATO	11,156 m
TERRENO VEGETALE	4,844 m
SOVRASTRUTTURA STRADALE	
STRATI LEGATI	7,000 m
STRATO DI FONDAZIONE	1,459 m

SEZIONE N. : 55  
 QT. PROGETTO: 377,183  
 DIST. PROG. : 1040,000  
 DIST. PREC. : 20,000  
 DIST. SUCC. : 20,000

S.S.131 >



SCALA 1:200

QT. RIF. 360,000

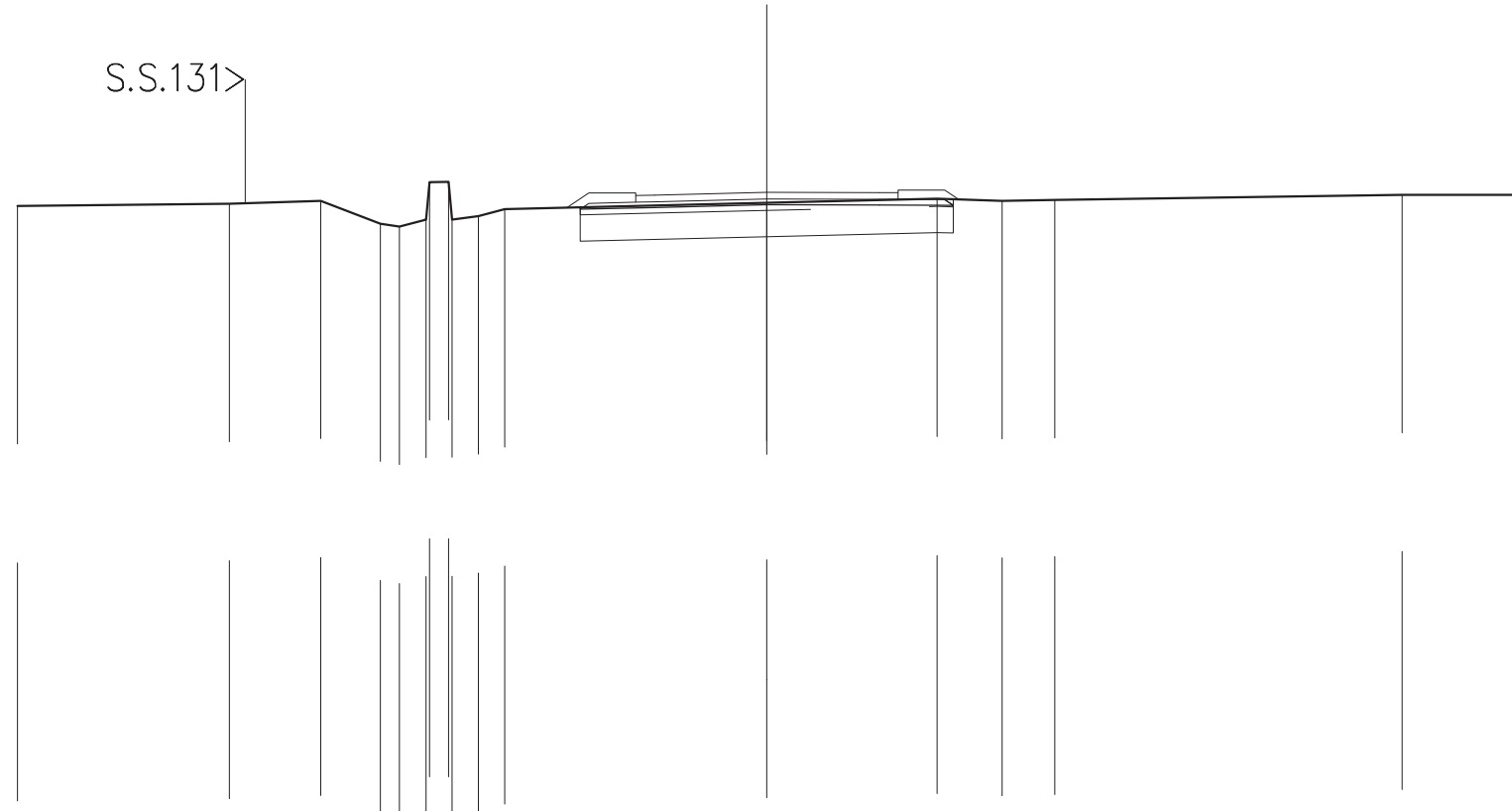
QUOTE TERRENO	376,699	376,873	376,866	376,570	376,497	376,254	377,254	376,254	376,266	376,620	376,700	376,909	377,044	377,109		
DIST. PARZIALI TERRENO	6,004	2,022	0,947	0,740	1,346	0,500	377,254	1,060		5,088	2,092	5,507	12,044	2,449		
QUOTE PROGETTO										376,383	376,729	376,778	376,853	376,903	377,082	376,892
DIST. PARZIALI PROGETTO										0,518	1,984	3,000	3,000	1,750		
QUOTE PAVIMENTATO											376,916	377,096	377,183	377,233	377,062	377,242
DIST. PARZIALI PAVIMENTATO											0,500	3,000	3,000	0,500		



SCAVI E BONIFICHE	
STERRO	0,772 m <sup>3</sup>
BONIFICA	6,972 m <sup>3</sup>
RILEVATI	
RILEVATO	8,173 m <sup>3</sup>
TERRENO VEGETALE	3,812 m <sup>3</sup>
SOVRASTRUTTURA STRADALE	
STRATI LEGATI	7,000 m <sup>3</sup>
STRATO DI FONDAZIONE	1,459 m <sup>3</sup>

SEZIONE N. : 56  
 QT. PROGETTO: 376,922  
 DIST. PROG. : 1060,000  
 DIST. PREC. : 20,000  
 DIST. SUCC. : 21,693

S.S.131 >



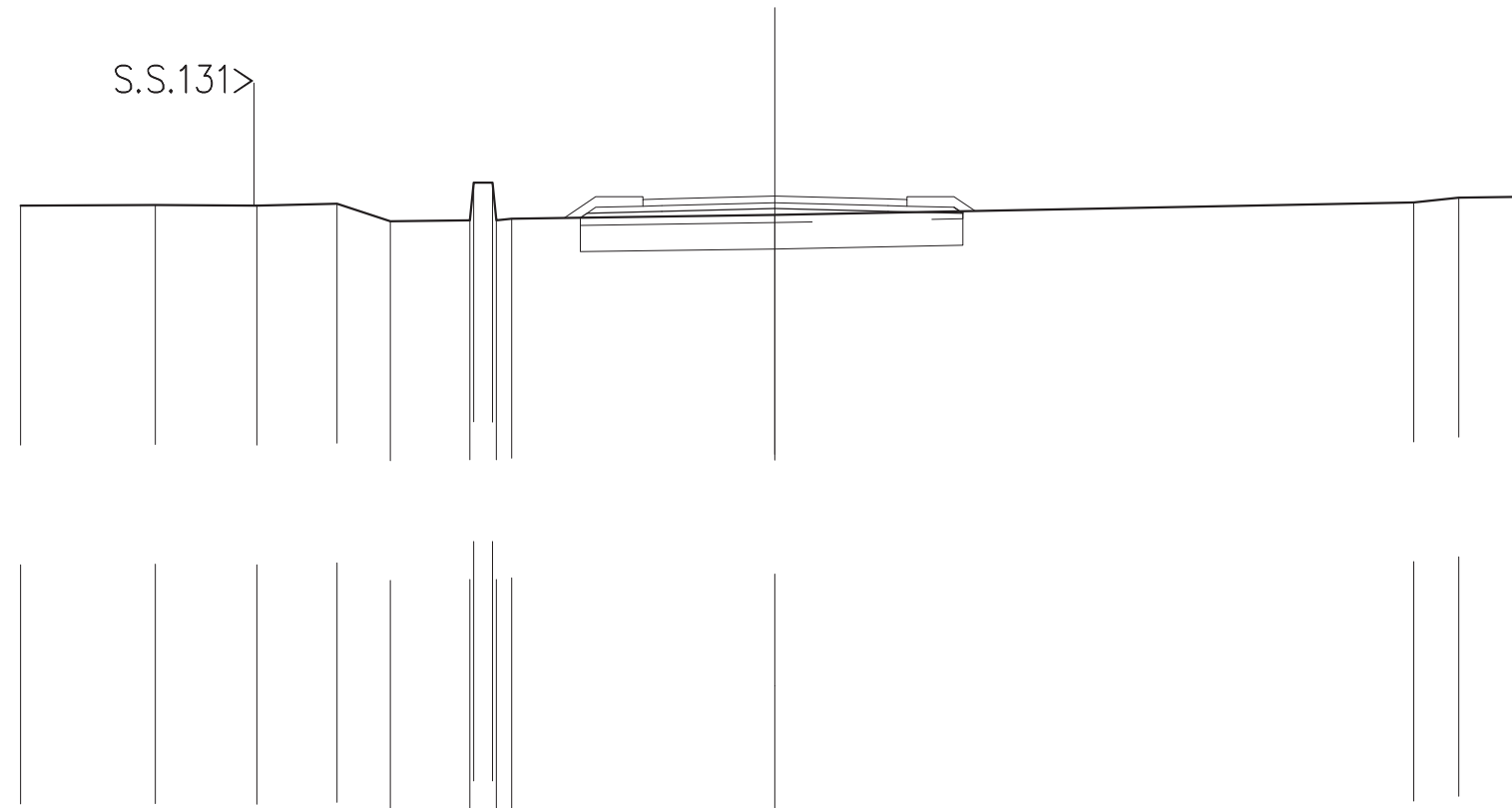
SCALA 1:200

QT. RIF. 360,000

QUOTE TERRENO	376,556	376,611	376,694	376,085	376,006	376,193	376,193	376,193	376,281	376,281	376,467	376,636	376,746	376,687	376,719	376,855	376,849
DIST. PARZIALI TERRENO	5,651	2,442	1,591	0,509	0,707	0,501	0,701	0,704	6,994	4,549	1,733	1,405	9,274	3,039			
QUOTE PROGETTO									376,467	376,517	376,592	376,582	376,726	376,575			
DIST. PARZIALI PROGETTO									1,984	3,000	3,000	1,750					
QUOTE PAVIMENTATO									376,654	376,834	376,922	376,912	376,730	376,910			
DIST. PARZIALI PAVIMENTATO									0,500	3,000	3,000	0,500					

SCAVI E BONIFICHE	
STERRO	0,028 m <sup>3</sup>
SCOTICO	8,990 m
BONIFICA	7,102 m <sup>3</sup>
RILEVATI	
RILEVATO	10,151 m <sup>3</sup>
TERRENO VEGETALE	4,336 m
SOVRASTRUTTURA STRADALE	
STRATI LEGATI	7,000 m
STRATO DI FONDAZIONE	1,460 m <sup>3</sup>

SEZIONE N. : 57  
 QT. PROGETTO: 376,638  
 DIST. PRG. : 1081,693  
 DIST. PREC. : 21,693  
 DIST. SUCC. : 18,307



SCALA 1:200

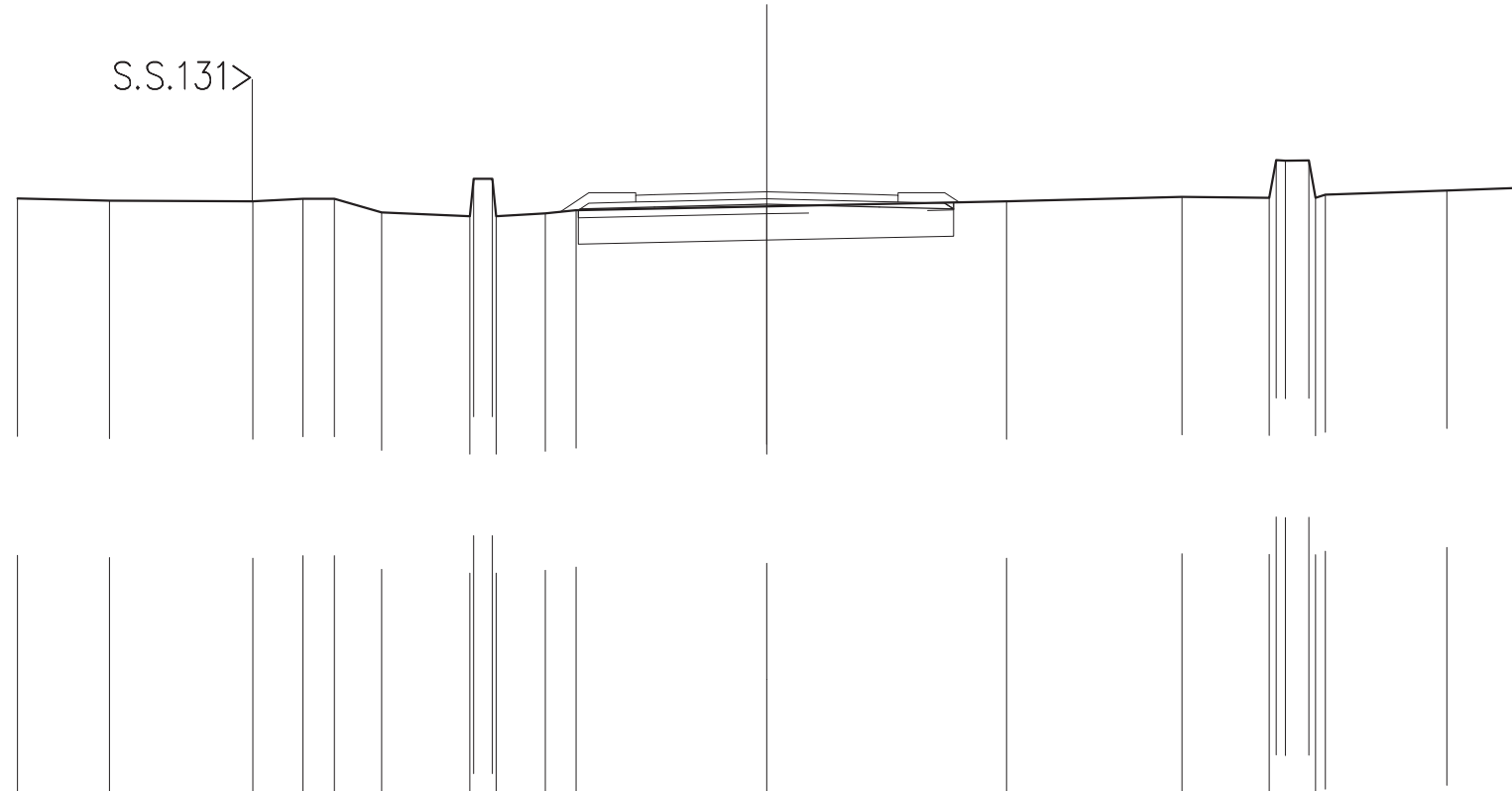
QT. RIF. 360,000

QUOTE TERRENO	376,388	376,403	376,387	376,434	375,973	375,999	376,999	376,999	375,998	376,039	376,137	376,468	376,596	376,619
DIST. PARZIALI TERRENO	3,573	2,692	2,124	1,415	2,106	0,500	0,412	6,978			16,941	1,196	1,863	
QUOTE PROGETTO								376,065	376,183	376,233	376,308	376,233	376,339	376,183
DIST. PARZIALI PROGETTO								1,984	3,000	3,000	1,750			
QUOTE PAVIMENTATO								376,370	376,550	376,563	376,638	376,563	376,370	376,550
DIST. PARZIALI PAVIMENTATO								0,500	3,000	3,000	0,500			

SCAVI E BONIFICHE	
STERRO	0,310 m <sup>3</sup>
SCOTICO	6,213 m
BONIFICA	7,014 m <sup>3</sup>
RILEVATI	
RILEVATO	8,937 m <sup>3</sup>
TERRENO VEGETALE	4,040 m
SOVRASTRUTTURA STRADALE	
STRATI LEGATI	7,000 m
STRATO DI FONDAZIONE	1,460 m <sup>3</sup>

SEZIONE N. : 58  
 QT. PROGETTO: 376,398  
 DIST. PRG. : 1100,000  
 DIST. PREC. : 18,307  
 DIST. SUCC. : 20,000

S.S.131 >



SCALA 1:200

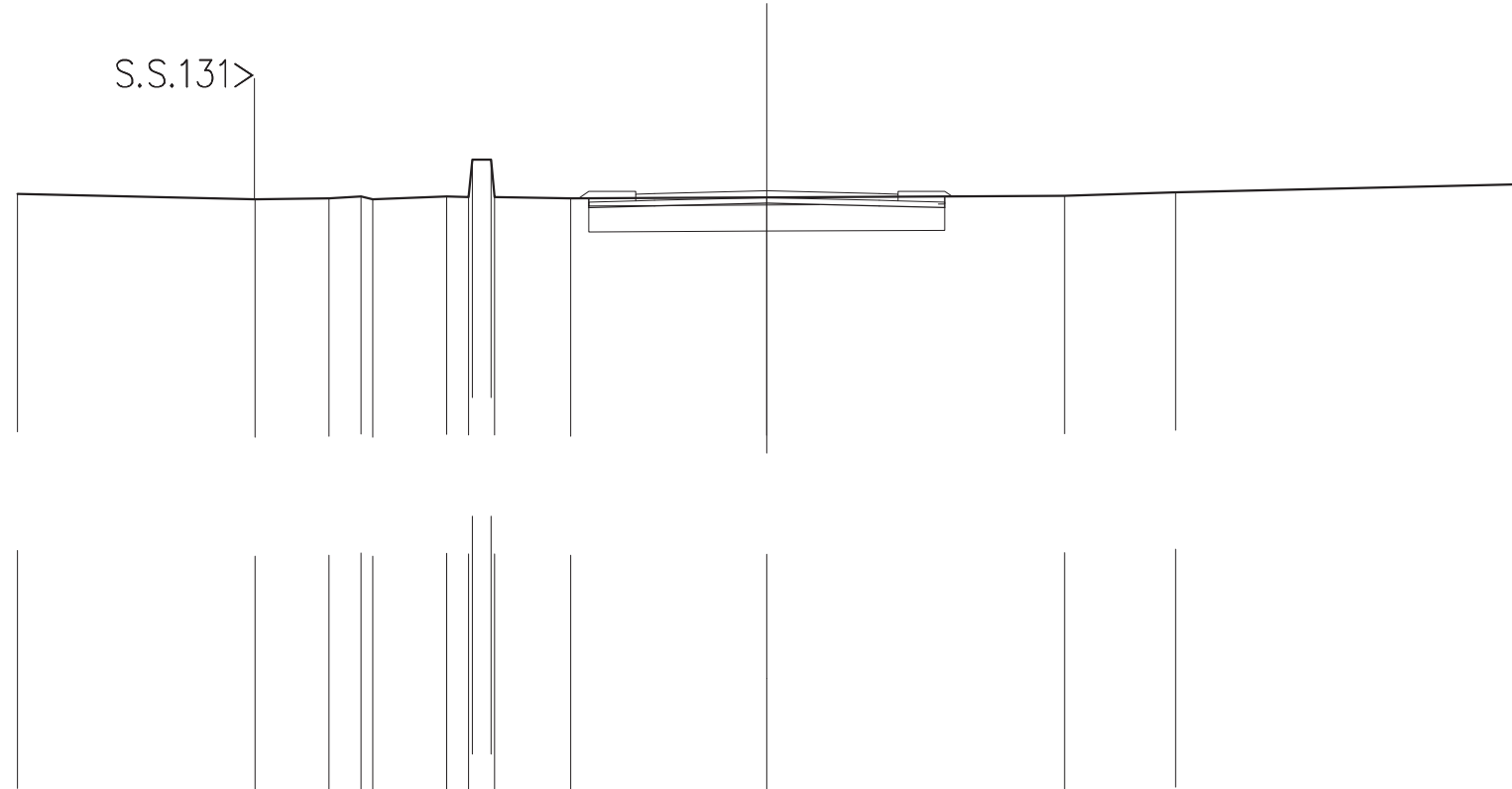
QT. RIF. 360,000

QUOTE TERRENO	376,221	376,167	376,145	376,218	376,214	375,849	375,747	375,747	375,747	375,825	375,908	376,014	376,147	376,264	376,246	376,432	376,508
DIST. PARZIALI TERRENO	2,455	3,824	1,339	0,840	1,261	2,356	0,500	1,315	0,820	5,091	6,397	4,688	2,324	0,620	3,243	1,847	
QUOTE PROGETTO							375,909	375,944	375,993	376,068	375,993	376,100	375,944				
DIST. PARZIALI PROGETTO							1,984	3,000	3,000	1,750							
QUOTE PAVIMENTATO							376,131	376,311	376,323	376,398	376,323	376,131	376,311				
DIST. PARZIALI PAVIMENTATO							0,500	3,000	3,000	0,500							

SCAVI E BONIFICHE	
STERRO	2,027 m <sup>3</sup>
BONIFICA	6,435 m <sup>3</sup>
RILEVATI	
RILEVATO	6,523 m <sup>3</sup>
TERRENO VEGETALE	3,213 m <sup>3</sup>
SOVRASTRUTTURA STRADALE	
STRATI LEGATI	7,000 m <sup>3</sup>
STRATO DI FONDAZIONE	1,425 m <sup>3</sup>

SEZIONE N. : 59  
 QT. PROGETTO: 376,137  
 DIST. PROG. : 1120,000  
 DIST. PREC. : 20,000  
 DIST. SUCC. : 20,000

S.S.131 >



SCALA 1:200

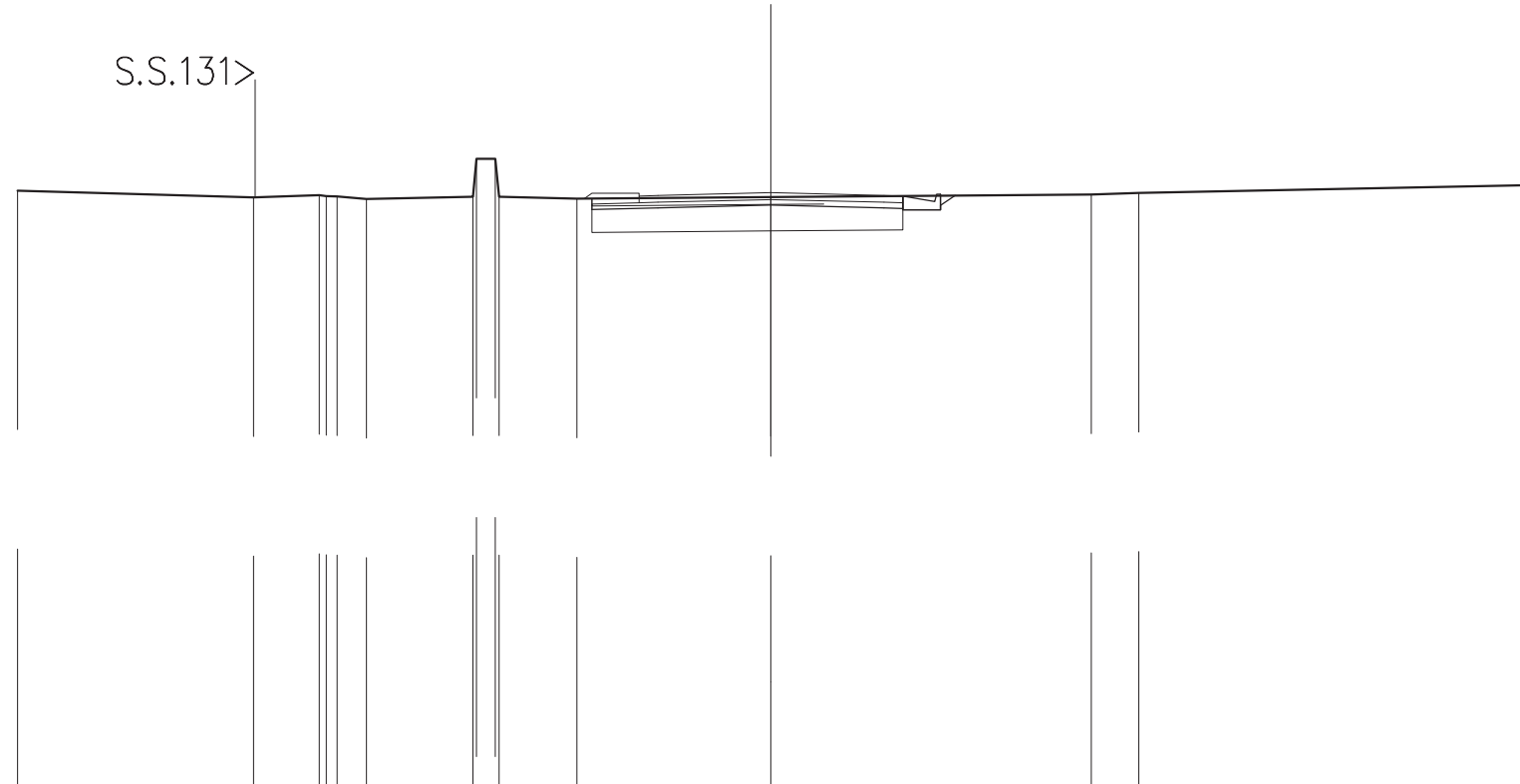
QT. RIF. 360,000

QUOTE TERRENO	376,058	375,911	375,935	375,992	375,913	375,985	375,973	375,973	375,973	375,933	375,961	376,001	376,095	376,308
DIST. PARZIALI TERRENO	6,336	1,975	0,856	1,969	0,584	0,500	2,026	5,239	7,952	2,957	9,091			
QUOTE PROGETTO								375,688	375,732	375,807	375,732	375,688		
DIST. PARZIALI PROGETTO								1,750	3,000	3,000	1,750			
QUOTE PAVIMENTATO								375,869	376,049	376,137	376,062	375,869	376,049	
DIST. PARZIALI PAVIMENTATO								0,500	3,000	3,000	0,500			

SCAVI E BONIFICHE	
STERRO	2,599 m <sup>3</sup>
BONIFICA	5,254 m <sup>3</sup>
RILEVATI	
RILEVATO	5,254 m <sup>3</sup>
TERRENO VEGETALE	1,572 m
SOVRASTRUTTURA STRADALE	
STRATI LEGATI	7,000 m
STRATO DI FONDAZIONE	1,238 m <sup>3</sup>

SEZIONE N. : 60  
 QT. PROGETTO: 375,875  
 DIST. PRG. : 1140,000  
 DIST. PREC. : 20,000  
 DIST. SUCC. : 20,000

S.S.131 >



SCALA 1:200

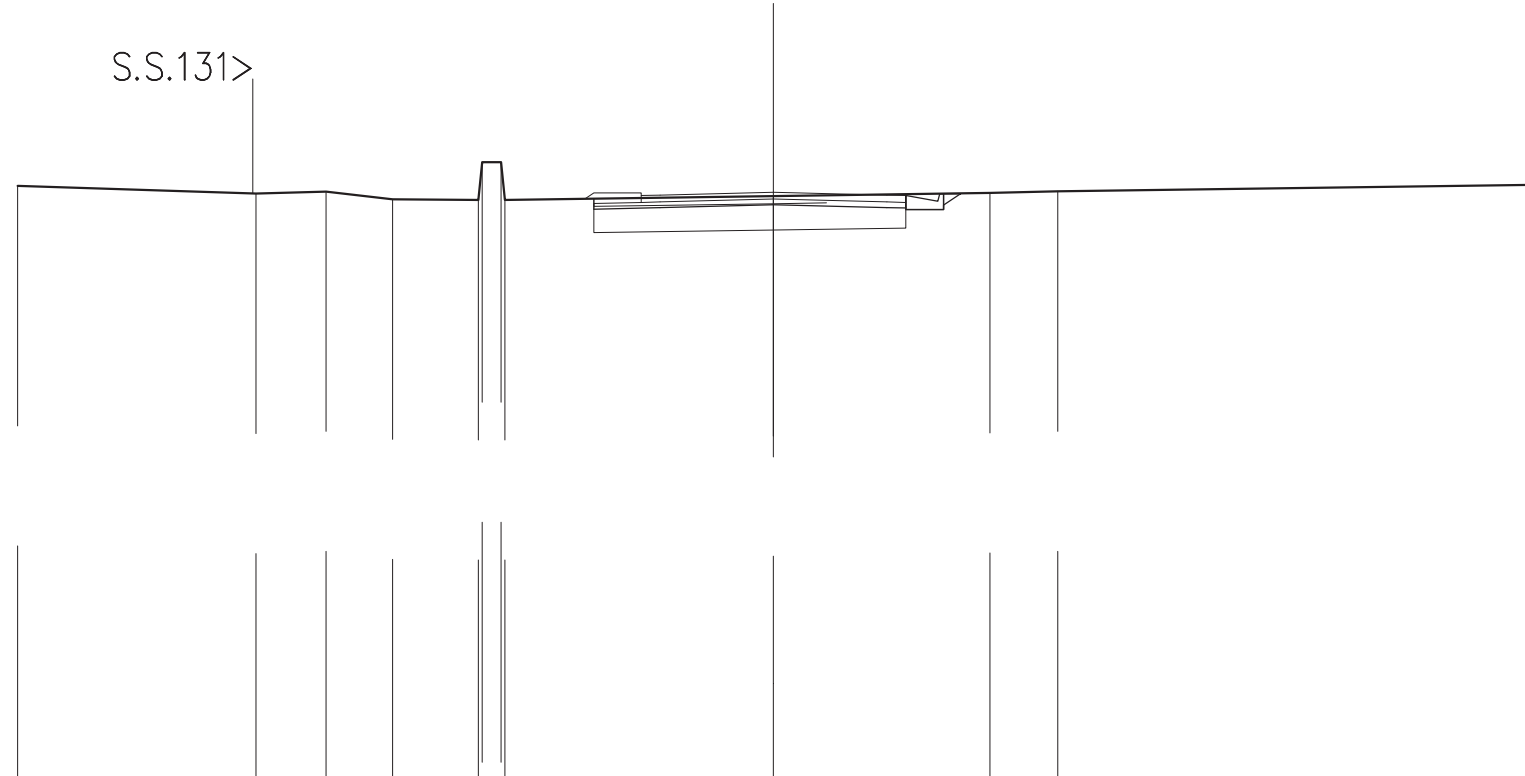
QT. RIF. 360,000

QUOTE TERRENO	375,932	375,752	375,808 375,796 375,799 375,711	375,771 375,771 375,771	375,716	375,762	375,830 375,871	376,070		
DIST. PARZIALI TERRENO	6,267	1,742	0,777	2,824	0,500	2,064	5,152	8,506	1,260	10,234
QUOTE PROGETTO					375,426	375,470	375,545	375,470 375,450 375,788 375,418 375,418 375,538 375,801		
DIST. PARZIALI PROGETTO					1,750	3,000	3,000	0,500 0,850 0,395		
QUOTE PAVIMENTATO						375,608 375,788 375,800	375,875	375,800 375,508 375,788		
DIST. PARZIALI PAVIMENTATO						0,500	3,000	3,000	0,500	

SCAVI E BONIFICHE	
STERRO	2,735 m <sup>3</sup>
BONIFICA	5,175 m <sup>3</sup>
RILEVATI	
RILEVATO	5,175 m <sup>3</sup>
TERRENO VEGETALE	2,048 m
SOVRASTRUTTURA STRADALE	
STRATI LEGATI	7,000 m
STRATO DI FONDAZIONE	1,238 m <sup>3</sup>

SEZIONE N. : 61  
 QT. PROGETTO: 375,614  
 DIST. PROG. : 1160,000  
 DIST. PREC. : 20,000  
 DIST. SUCC. : 20,000

S.S.131 >



SCALA 1:200

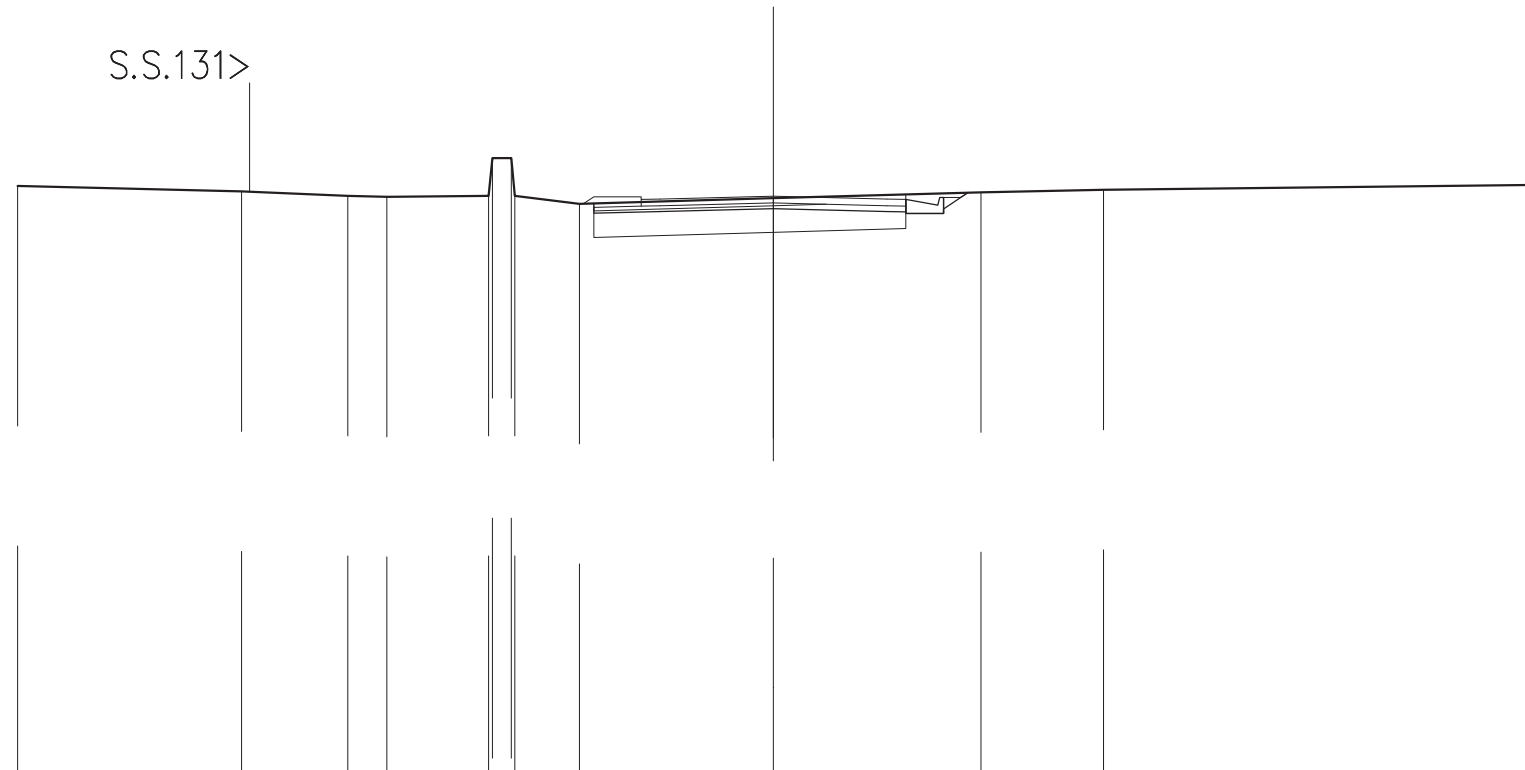
QT. RIF. 360,000

QUOTE TERRENO	375,784	375,582	375,636	375,428	375,412	375,412	375,412	375,512	375,597	375,637	375,813
DIST. PARZIALI TERRENO	6,301	1,861	1,757	2,274	0,500	7,107	5,730	1,794	12,476		
QUOTE PROGETTO						375,165	375,209	375,284	375,209	375,199	375,585
DIST. PARZIALI PROGETTO						1,750	3,000	3,000	0,500	0,850	0,463
QUOTE PAVIMENTATO						375,346	375,539	375,614	375,539	375,346	375,526
DIST. PARZIALI PAVIMENTATO						0,500	3,000	3,000	0,500		

SCAVI E BONIFICHE	
STERRO	3,211 m <sup>3</sup>
BONIFICA	4,865 m <sup>3</sup>
RILEVATI	
RILEVATO	4,865 m <sup>3</sup>
TERRENO VEGETALE	2,097 m <sup>3</sup>
SOVRASTRUTTURA STRADALE	
STRATI LEGATI	7,000 m <sup>3</sup>
STRATO DI FONDAZIONE	1,238 m <sup>3</sup>

SEZIONE N. : 62  
 QT. PROGETTO: 375,353  
 DIST. PROG. : 1180,000  
 DIST. PREC. : 20,000  
 DIST. SUCC. : 20,000

S.S.131 >



SCALA 1:200

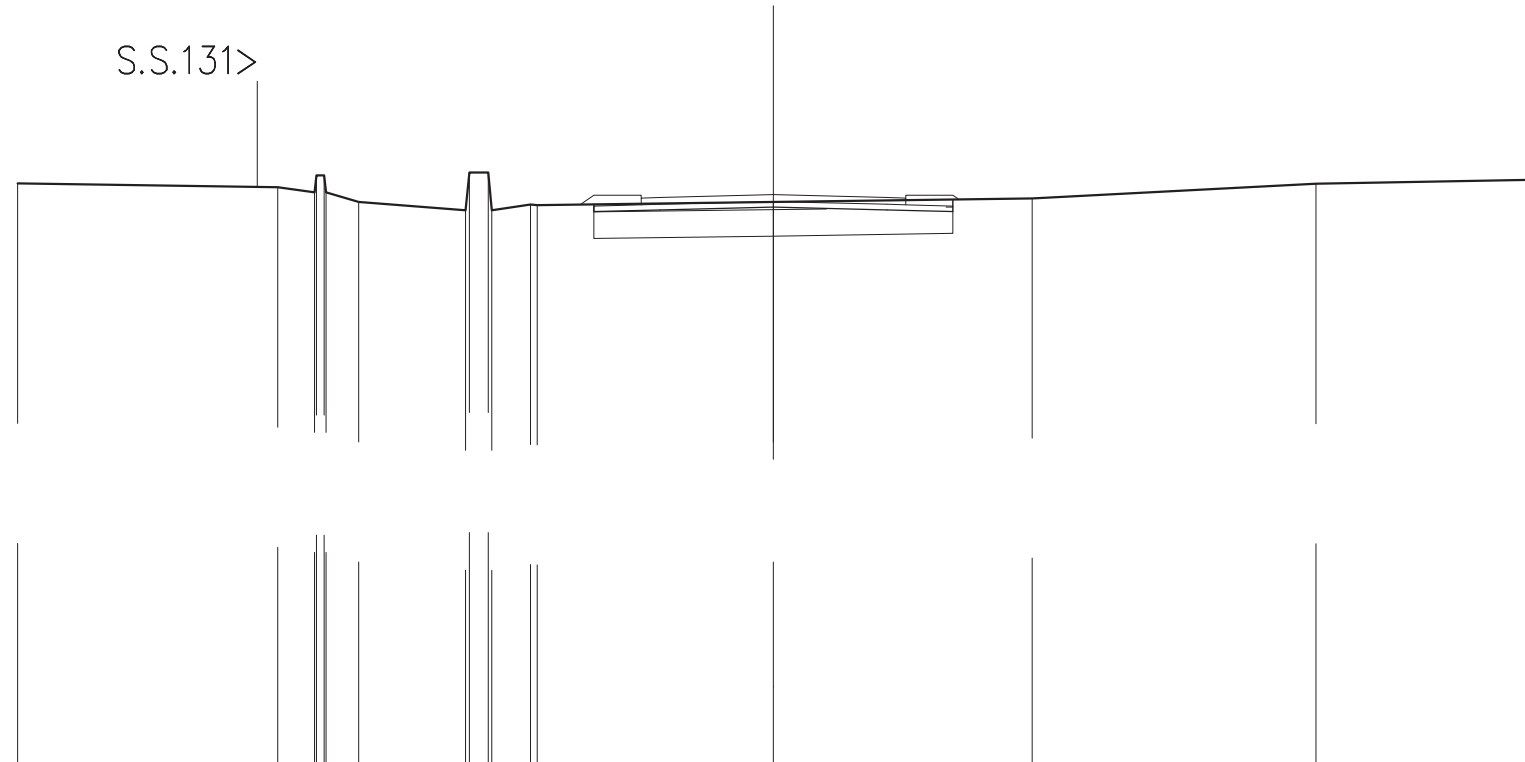
QT. RIF. 360,000

QUOTE TERRENO		375,626		375,480		375,361	375,334		375,362	375,362	375,151		375,299		375,457		375,522		375,645
DIST. PARZIALI TERRENO			5,927		2,807		1,033		2,692	0,500	1,711		5,130		5,490		3,244		11,266
QUOTE PROGETTO											374,905		374,948		375,023		374,948		375,447
DIST. PARZIALI PROGETTO											1,750		3,000		3,000		0,500		0,850
QUOTE PAVIMENTATO											375,086		375,278		375,353		375,278		375,266
DIST. PARZIALI PAVIMENTATO											0,500		3,000		3,000		0,500		0,547

SCAVI E BONIFICHE	
STERRO	1,867 m <sup>3</sup>
BONIFICA	6,460 m <sup>3</sup>
RILEVATI	
RILEVATO	6,683 m <sup>3</sup>
TERRENO VEGETALE	3,265 m <sup>3</sup>
SOVRASTRUTTURA STRADALE	
STRATI LEGATI	7,000 m <sup>3</sup>
STRATO DI FONDAZIONE	1,425 m <sup>3</sup>

SEZIONE N. : 63  
 QT. PROGETTO: 375,180  
 DIST. PRG. : 1200,000  
 DIST. PREC. : 20,000  
 DIST. SUCC. : 20,000

S.S.131>



SCALA 1:200

QT. RIF. 360,000

QUOTE TERRENO	375,480	375,374	375,245	375,695	375,245	374,986	374,766	375,766	374,767	374,922	374,908	374,984	375,085	375,469	375,569
DIST. PARZIALI TERRENO	6,883	0,975	0,869	2,823	0,500	1,019	6,255	6,846	7,516	5,638					
QUOTE PROGETTO							374,731	374,775	374,850	374,775	374,731				
DIST. PARZIALI PROGETTO							1,750	3,000	3,000	1,750					
QUOTE PAVIMENTATO							374,913	375,093	375,180	375,105	374,913				
DIST. PARZIALI PAVIMENTATO							0,500	3,000	3,000	0,500					

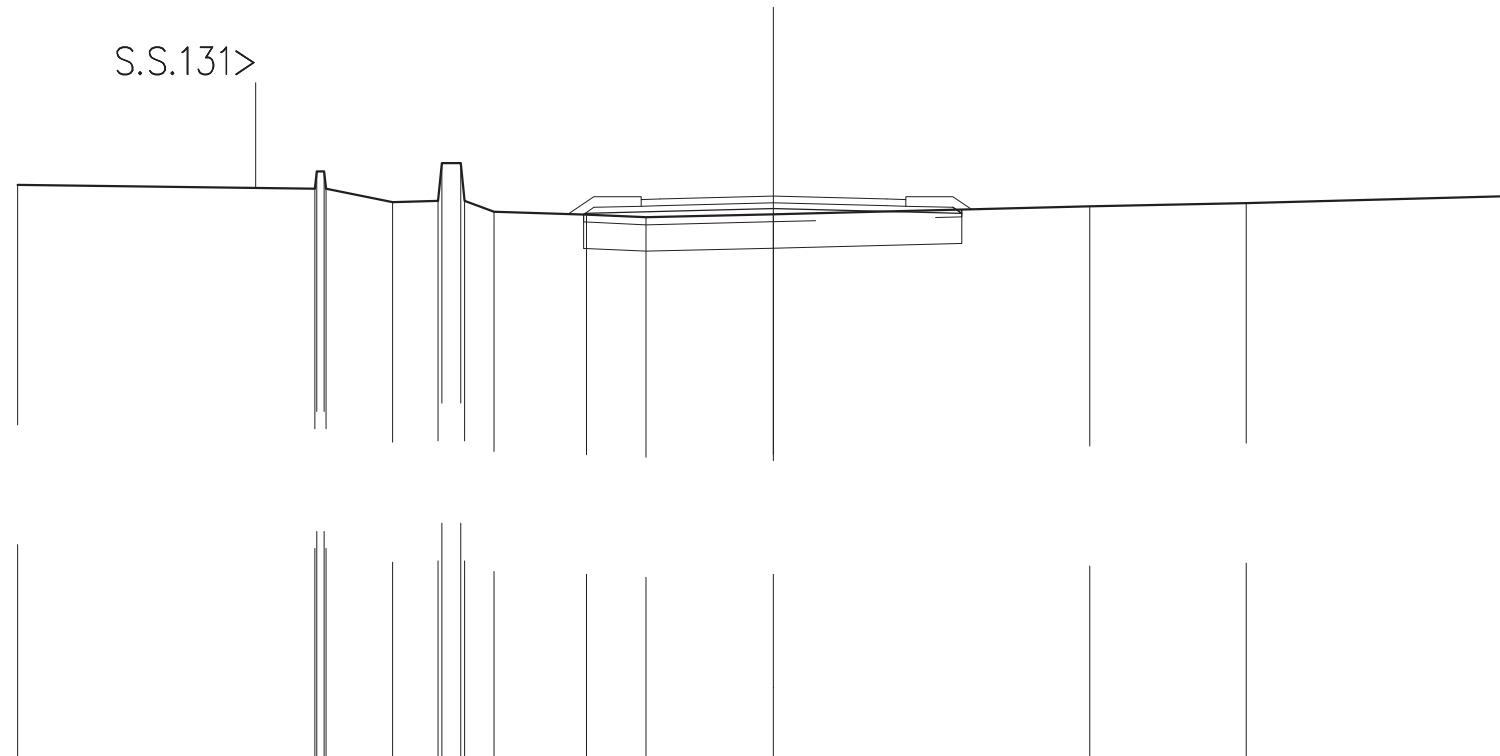




SCAVI E BONIFICHE	
STERRO	0,096 m <sup>3</sup>
SCOTICO	7,992 m
BONIFICA	7,008 m <sup>3</sup>
RILEVATI	
RILEVATO	9,764 m <sup>3</sup>
TERRENO VEGETALE	4,049 m
SOVRASTRUTTURA STRADALE	
STRATI LEGATI	7,000 m
STRATO DI FONDAZIONE	1,460 m <sup>3</sup>

SEZIONE N. : 65  
 QT. PROGETTO: 374,851  
 DIST. PRG. : 1240,000  
 DIST. PREC. : 20,000  
 DIST. SUCC. : 20,000

S.S.131>



SCALA 1:200

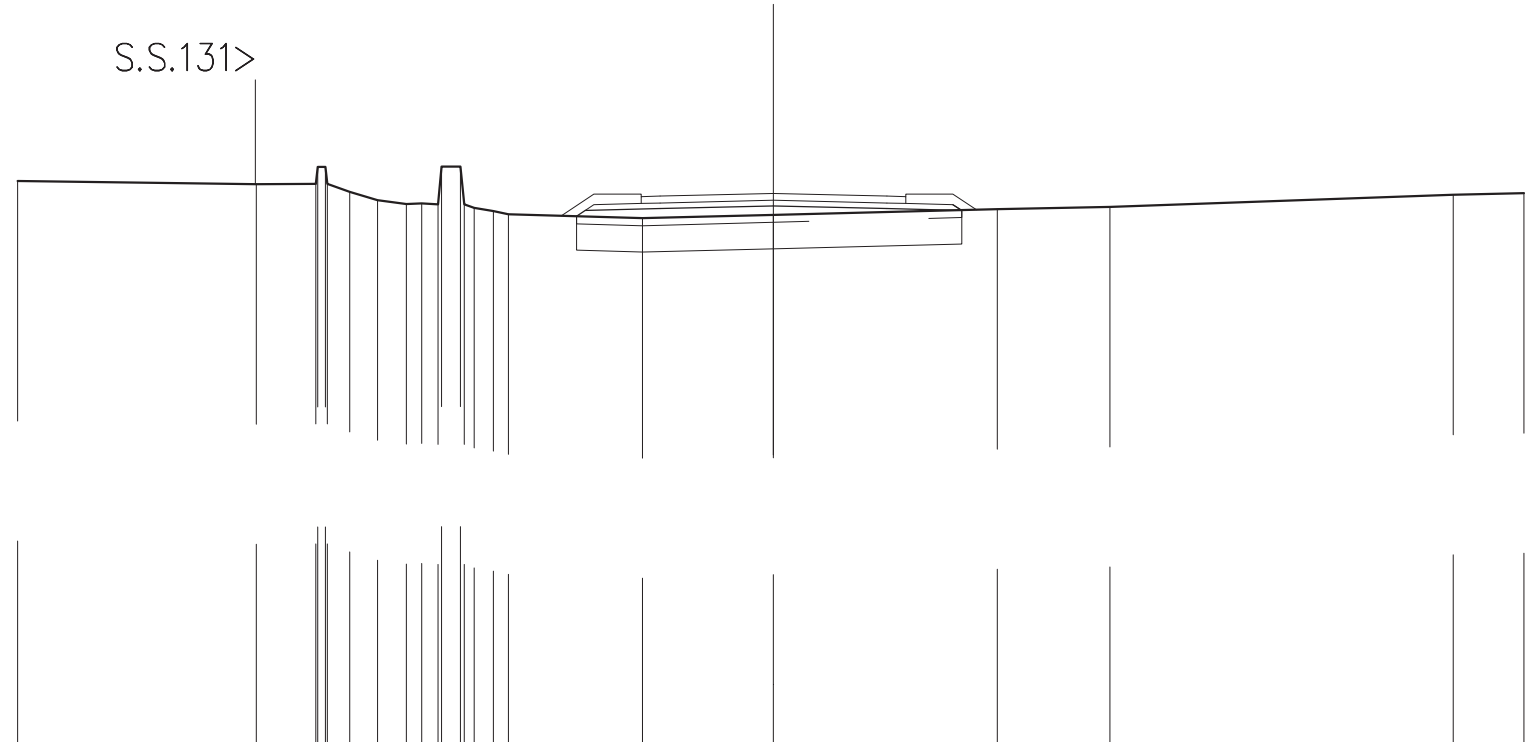
QT. RIF. 360,000

QUOTE TERRENO	375,152	375,051 375,501 375,051	374,694	374,727 375,727 374,727 374,442	374,365	374,294	374,371	374,586	374,667	374,849
DIST. PARZIALI TERRENO	7,862	1,756	1,206	0,500 0,778	2,454	1,574	3,370	8,377	4,140	7,014
QUOTE PROGETTO					374,367 374,397	374,446	374,521	374,446	374,553 374,397	
DIST. PARZIALI PROGETTO					1,984	3,000	3,000	1,750		
QUOTE PAVIMENTATO					374,584 374,764 374,776	374,851	374,776 374,584 374,764			
DIST. PARZIALI PAVIMENTATO					0,500	3,000	3,000	0,500		

SCAVI E BONIFICHE	
STERRO	0,002 m <sup>3</sup>
SCOTICO	9,932 m
BONIFICA	7,135 m <sup>3</sup>
RILEVATI	
RILEVATO	10,875 m <sup>3</sup>
TERRENO VEGETALE	4,424 m
SOVRASTRUTTURA STRADALE	
STRATI LEGATI	7,000 m
STRATO DI FONDAZIONE	1,460 m <sup>3</sup>

SEZIONE N. : 66  
 QT. PROGETTO: 374,687  
 DIST. PROG. : 1260,000  
 DIST. PREC. : 20,000  
 DIST. SUCC. : 20,000

S.S.131>



SCALA 1:200

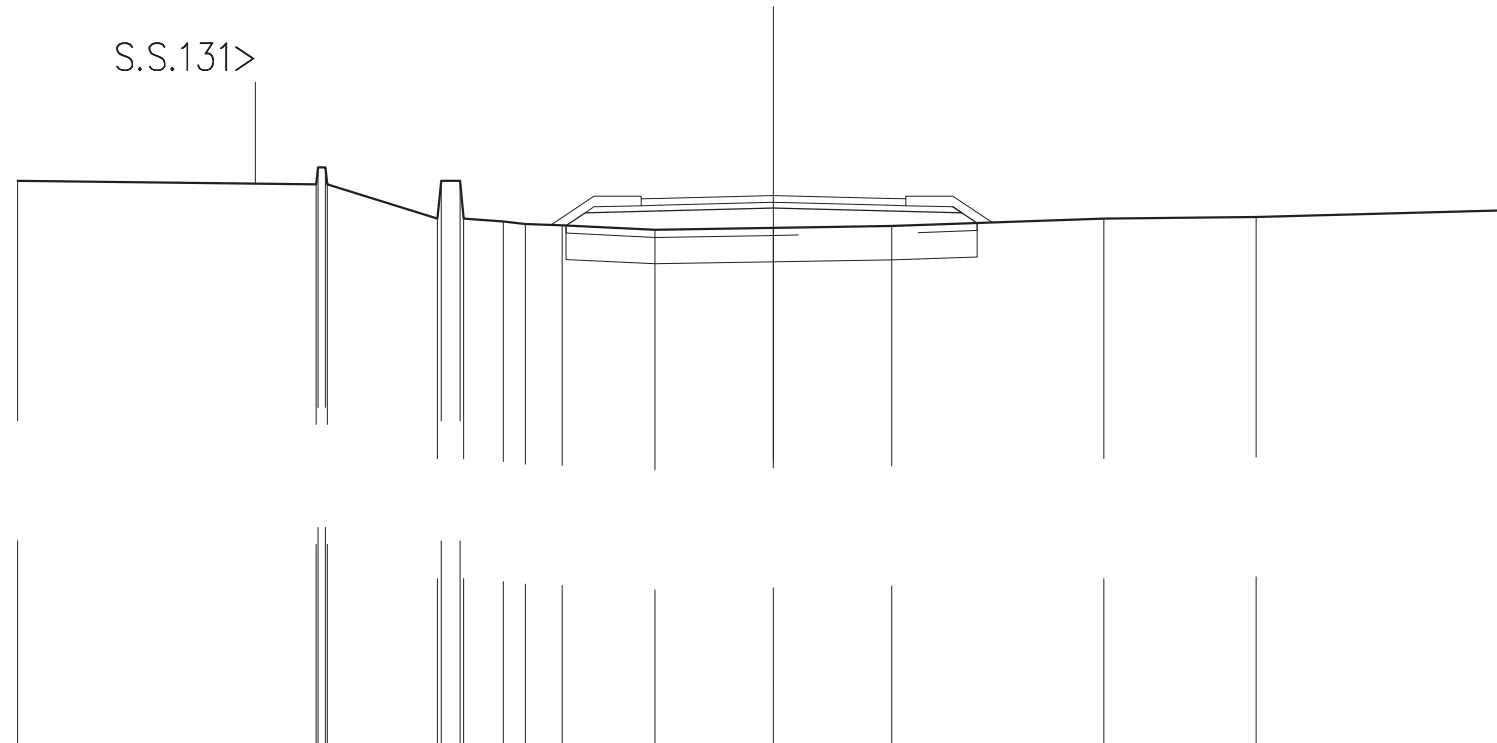
QT. RIF. 360,000

QUOTE TERRENO	375,011	374,931	374,935	375,385	374,935	374,924	374,506	374,423	374,396	375,396	374,396	374,250	374,134	374,032	374,119	374,269	374,326	374,646	374,691
DIST. PARZIALI TERRENO	6,312	1,577	0,595	0,736	0,768	0,400	0,432	0,500	0,504	0,404	3,542	3,468	5,924	2,984	9,083	1,876			
QUOTE PROGETTO											374,082	374,232	374,282	374,357	374,282	374,388			
DIST. PARZIALI PROGETTO											1,984	3,000	3,000	1,750					
QUOTE PAVIMENTATO											374,419	374,599	374,612	374,687	374,612	374,419			
DIST. PARZIALI PAVIMENTATO											0,500	3,000	3,000	0,500					

SCAVI E BONIFICHE	
SCOTICO	10,880 m
BONIFICA	7,616 m
RILEVATI	
RILEVATO	14,456 m
TERRENO VEGETALE	5,261 m
SOVRASTRUTTURA STRADALE	
STRATI LEGATI	7,000 m
STRATO DI FONDAZIONE	1,460 m

SEZIONE N. : 67  
 QT. PROGETTO: 374,522  
 DIST. PROG. : 1280,000  
 DIST. PREC. : 20,000  
 DIST. SUCC. : 20,000

S.S.131>



SCALA 1:200

QT. RIF. 360,000

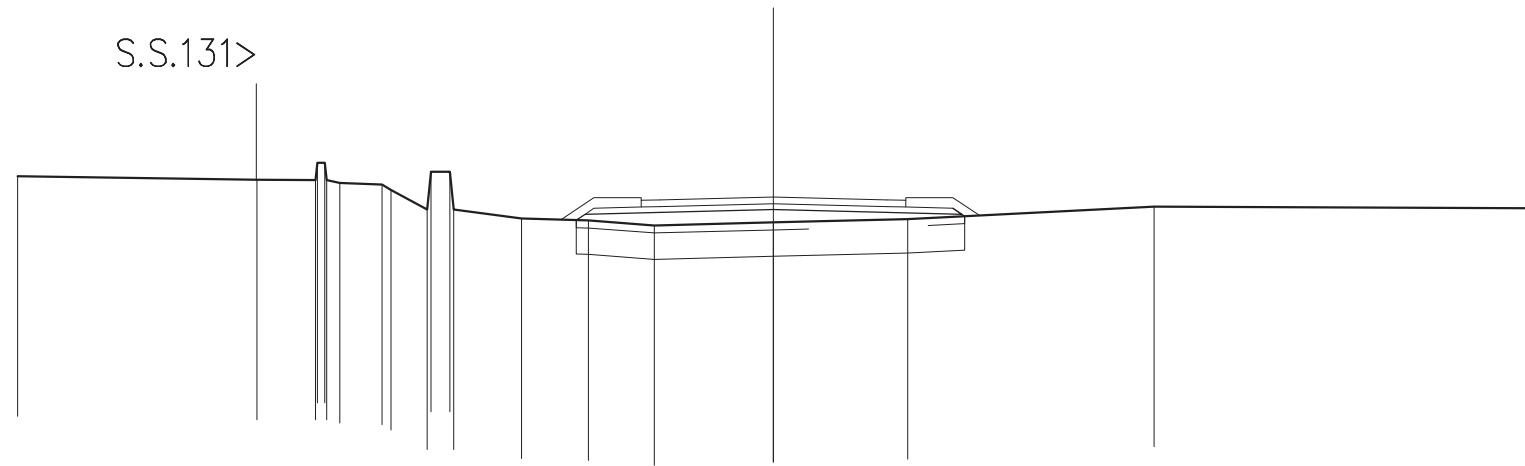
QUOTE TERRENO	374,910	374,817 375,267 374,817	373,912 374,912 373,912	373,833 373,767	373,735	373,615	373,666	373,718	373,914	373,958	374,133
DIST. PARZIALI TERRENO	7,895	2,909	0,500 1,043 0,588 0,971	2,455	3,139	3,128	5,618	4,029	6,638		
QUOTE PROGETTO					373,730 374,068	374,117	374,192	374,117	374,224 374,068 373,797		
DIST. PARZIALI PROGETTO					0,506	1,984	3,000	3,000	1,750	0,406	
QUOTE PAVIMENTATO						374,255 374,435 374,447	374,522	374,447 374,255 374,435			
DIST. PARZIALI PAVIMENTATO						0,500	3,000	3,000	0,500		



SCAVI E BONIFICHE	
SCOTICO	10,280 m
BONIFICA	7,196 m
RILEVATI	
RILEVATO	11,901 m
TERRENO VEGETALE	4,534 m
SOVRASTRUTTURA STRADALE	
STRATI LEGATI	7,000 m
STRATO DI FONDAZIONE	1,460 m

SEZIONE N. : 69  
 QT. PROGETTO: 374,193  
 DIST. PROG. : 1320,000  
 DIST. PREC. : 20,000  
 DIST. SUCC. : 20,000

S.S.131>



SCALA 1:200

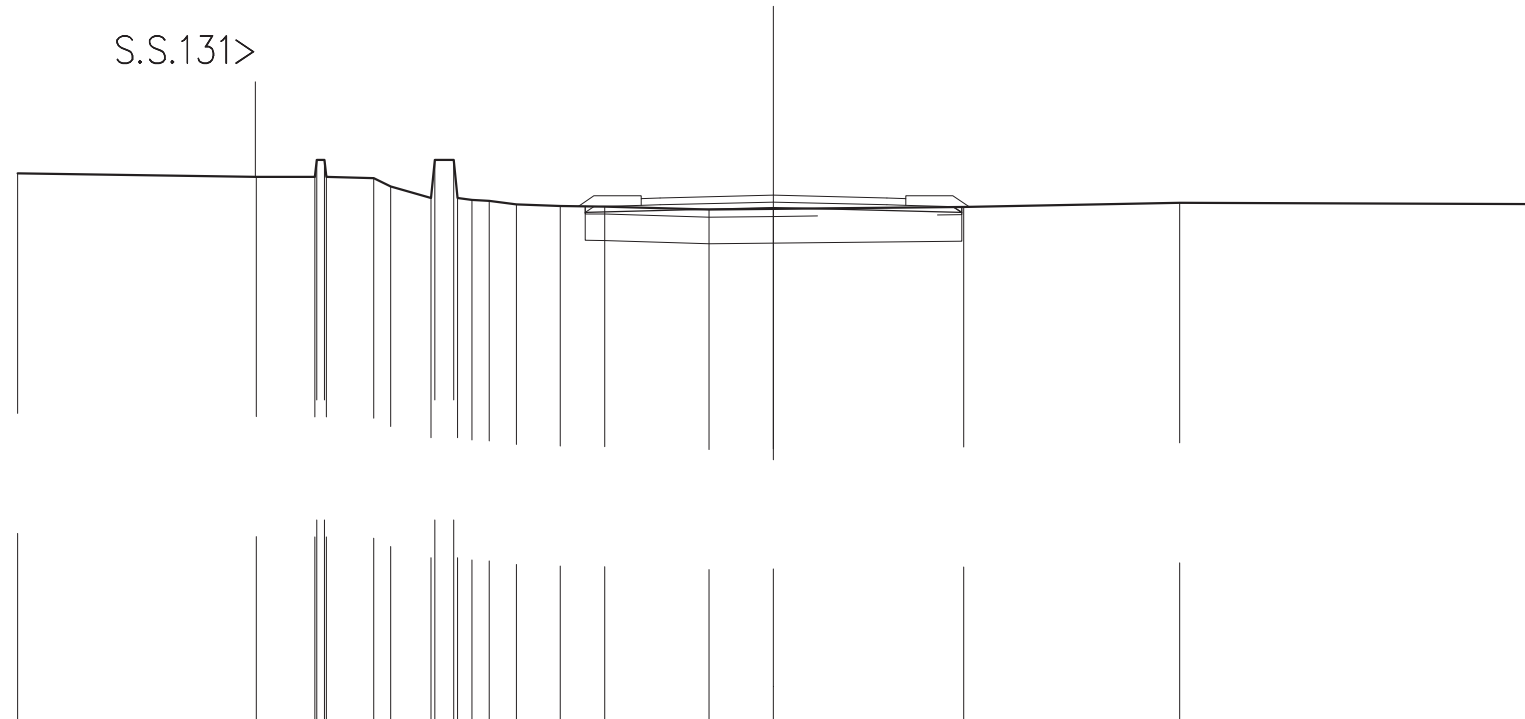
QT. RIF. 360,000

QUOTE TERRENO	374,739	374,650	374,645	375,095	374,645	374,375	373,864	374,864	373,884	373,626	373,572	373,443	373,522	373,611	373,941	373,896
DIST. PARZIALI TERRENO	6,329	1,550	1,117	0,954	0,500	1,794	1,776	1,743	3,152	3,550	6,526	9,924				
QUOTE PROGETTO											373,582	373,735	373,788	373,863	373,788	373,895
DIST. PARZIALI PROGETTO											1,984	3,000	3,000	1,750		
QUOTE PAVIMENTATO												373,926	374,106	374,193	374,118	373,926
DIST. PARZIALI PAVIMENTATO												0,500	3,000	3,000	0,500	

SCAVI E BONIFICHE	
STERRO	0,530 m <sup>3</sup>
SCOTICO	2,815 m
BONIFICA	6,977 m <sup>3</sup>
RILEVATI	
RILEVATO	8,478 m <sup>3</sup>
TERRENO VEGETALE	3,662 m
SOVRASTRUTTURA STRADALE	
STRATI LEGATI	7,000 m
STRATO DI FONDAZIONE	1,460 m <sup>3</sup>

SEZIONE N. : 70  
 QT. PROGETTO: 374,029  
 DIST. PROG. : 1340,000  
 DIST. PREC. : 20,000  
 DIST. SUCC. : 20,000

S.S.131>



SCALA 1:200

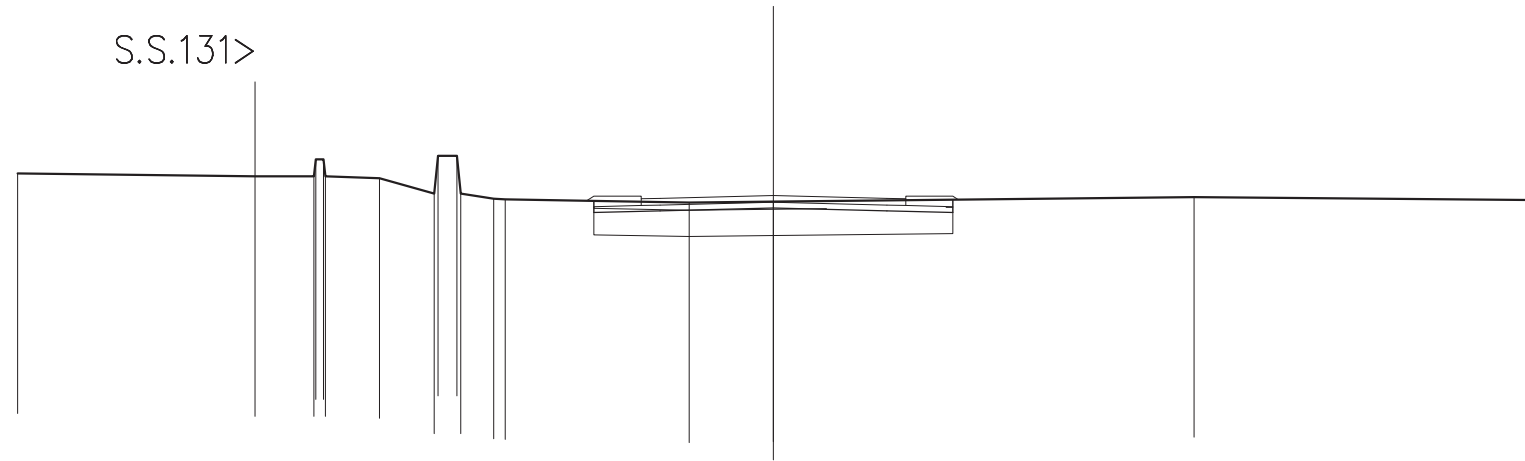
QT. RIF. 360,000

QUOTE TERRENO	374,608	374,518	374,514	374,964	374,514	374,480	374,260	373,959	374,959	374,959	373,903	373,876	373,786	373,743	373,728	373,648	373,665	373,716	373,830	373,793	
DIST. PARZIALI TERRENO	6,316	1,550	1,259	0,445	1,070	0,500	0,462	0,718	1,158	1,176	2,762	1,707	5,033	5,717	9,250						
QUOTE PROGETTO										373,574	373,624	373,699	373,624	373,730	373,574						
DIST. PARZIALI PROGETTO										1,984	3,000	3,000	1,750								
QUOTE PAVIMENTATO										373,762	373,942	374,029	373,954	373,762	373,942						
DIST. PARZIALI PAVIMENTATO										0,500	3,000	3,000	0,500								

SCAVI E BONIFICHE	
STERRO	2,227 m <sup>3</sup>
BONIFICA	6,266 m <sup>3</sup>
RILEVATI	
RILEVATO	6,323 m <sup>3</sup>
TERRENO VEGETALE	3,034 m <sup>3</sup>
SOVRASTRUTTURA STRADALE	
STRATI LEGATI	7,000 m <sup>3</sup>
STRATO DI FONDAZIONE	1,425 m <sup>3</sup>

SEZIONE N. : 71  
 QT. PROGETTO: 373,865  
 DIST. PRG. : 1360,000  
 DIST. PREC. : 20,000  
 DIST. SUCC. : 20,000

S.S.131>



SCALA 1:200

QT. RIF. 360,000

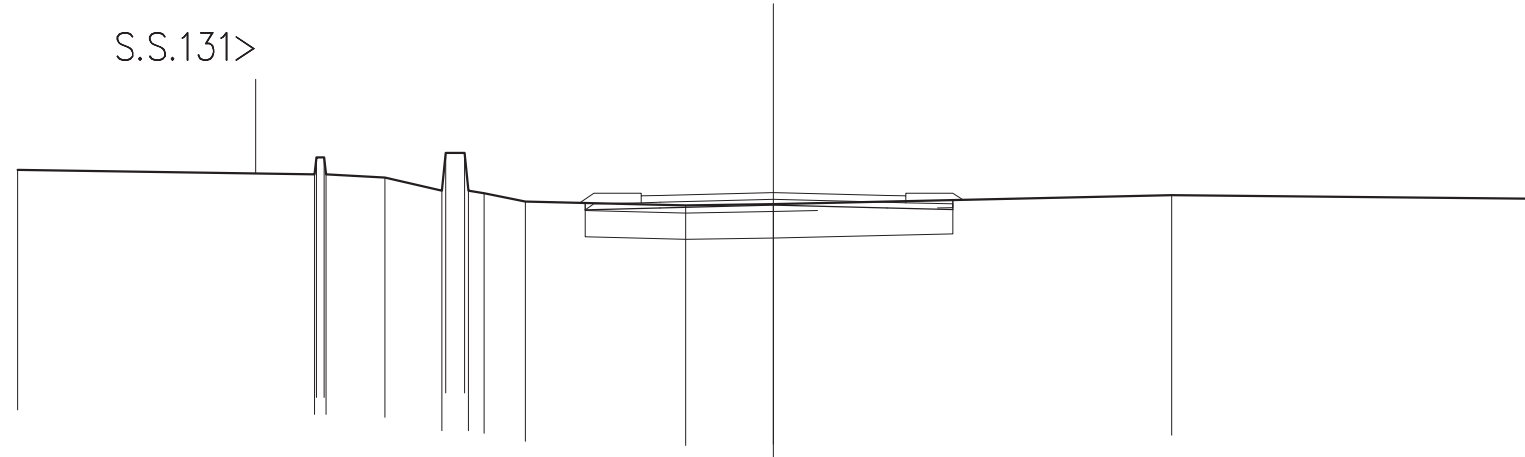
QUOTE TERRENO	374,449	374,369	374,368	374,818	374,368	374,319	373,910	374,910	373,910	373,790	373,762	373,675	373,702	373,817	373,740
DIST. PARZIALI TERRENO	6,284	1,557	1,434	1,448	0,500	0,873	4,871	2,226	11,135	8,865					
QUOTE PROGETTO							373,416	373,460	373,535	373,460	373,416				
DIST. PARZIALI PROGETTO							1,750	3,000	3,000	1,750					
QUOTE PAVIMENTATO							373,597	373,777	373,865	373,790	373,597				
DIST. PARZIALI PAVIMENTATO							0,500	3,000	3,000	0,500					



SCAVI E BONIFICHE	
STERRO	1,080 m <sup>3</sup>
BONIFICA	6,782 m <sup>3</sup>
RILEVATI	
RILEVATO	7,681 m <sup>3</sup>
TERRENO VEGETALE	3,399 m <sup>3</sup>
SOVRASTRUTTURA STRADALE	
STRATI LEGATI	7,000 m <sup>3</sup>
STRATO DI FONDAZIONE	1,443 m <sup>3</sup>

SEZIONE N. : 72  
 QT. PROGETTO: 373,700  
 DIST. PROG. : 1380,000  
 DIST. PREC. : 20,000  
 DIST. SUCC. : 20,000

S.S.131>



SCALA 1:200

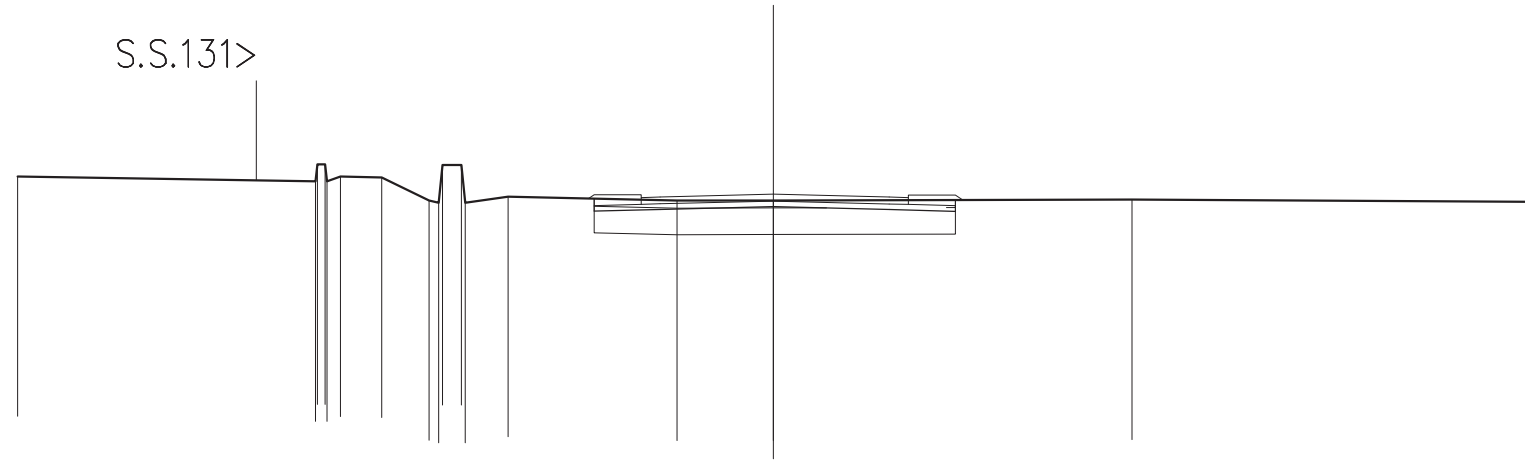
QT. RIF. 360,000

QUOTE TERRENO	374,303	374,182	374,632	374,182	374,103	373,748	373,748	373,748	373,686	373,468	373,363	373,400	373,635	373,538
DIST. PARZIALI TERRENO	7,855	1,561	1,508	0,500	0,418	1,094	4,244	2,320	10,538	9,462				
QUOTE PROGETTO							373,246	373,295	373,370	373,295	373,251			
DIST. PARZIALI PROGETTO							1,984	3,000	3,000	1,750				
QUOTE PAVIMENTATO							373,433	373,613	373,700	373,625	373,433			
DIST. PARZIALI PAVIMENTATO							0,500	3,000	3,000	0,500				

SCAVI E BONIFICHE	
STERRO	2,215 m <sup>3</sup>
BONIFICA	6,347 m <sup>3</sup>
RILEVATI	
RILEVATO	6,395 m <sup>3</sup>
TERRENO VEGETALE	3,063 m <sup>3</sup>
SOVRASTRUTTURA STRADALE	
STRATI LEGATI	7,067 m <sup>3</sup>
STRATO DI FONDAZIONE	1,435 m <sup>3</sup>

SEZIONE N. : 73  
 QT. PROGETTO: 373,605  
 DIST. PROG. : 1400,000  
 DIST. PREC. : 20,000  
 DIST. SUCC. : 23,762

S.S.131>



SCALA 1:200

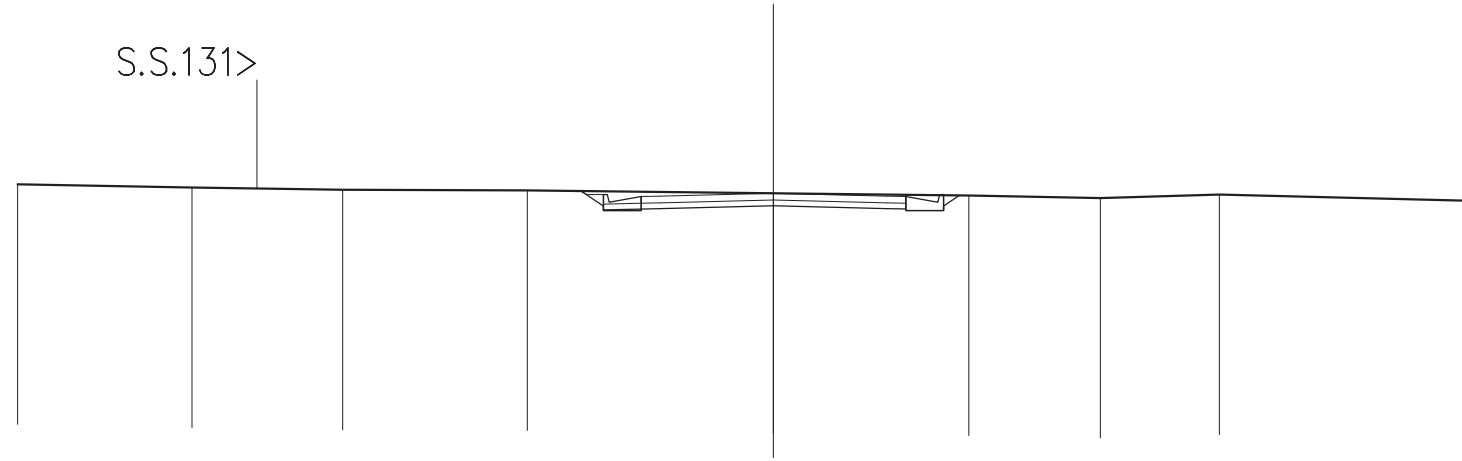
QT. RIF. 360,000

QUOTE TERRENO	374,078	373,948	374,398	373,948	374,070	374,047	373,483	373,380	374,380	373,381	373,536	373,436	373,441	373,461	373,406
DIST. PARZIALI TERRENO	7,882	1,086	1,254	0,500	1,134	4,473	2,550	9,491	10,509						
QUOTE PROGETTO						373,157	373,201	373,275	373,199	373,155					
DIST. PARZIALI PROGETTO						1,750	2,998	3,067	1,752						
QUOTE PAVIMENTATO						373,338	373,518	373,531	373,605	373,529	373,516	373,336			
DIST. PARZIALI PAVIMENTATO						0,500	2,998	3,067	0,502						

SCAVI E BONIFICHE	
STERRO	3,704 m <sup>3</sup>
RILEVATI	
RILEVATO	0,028 m <sup>3</sup>
TERRENO VEGETALE	0,450 m
SOVRASTRUTTURA STRADALE	
STRATI LEGATI	7,000 m
STRATO DI FONDAZIONE	1,378 m <sup>3</sup>

SEZIONE N. : 74  
 QT. PROGETTO: 373,499  
 DIST. PROG. : 1423,762  
 DIST. PREC. : 23,762

S.S.131>



SCALA 1:200

QT. RIF. 360,000

QUOTE TERRENO		373,738	373,652	373,592	373,572	373,499	373,440	373,375	373,464	373,305
DIST. PARZIALI TERRENO		4,611	3,988	4,889	6,511	5,172	3,479	3,148	6,490	
QUOTE PROGETTO					373,556 373,057 373,122 373,462 373,042 373,412 373,094	373,169	373,074 373,085 373,412 373,462 373,162 373,443			
DIST. PARZIALI PROGETTO					0,591 0,850 0,500 3,000	3,000	0,500 0,850 0,422			
QUOTE PAVIMENTATO					373,232 373,412 373,424	373,499	373,424 373,232 373,412			
DIST. PARZIALI PAVIMENTATO					0,500 3,000	3,000	0,500			