

V. N	4464847.271
V. E	1481951.143
V. N	4464847.271
R	2500.000
Ang	42.411
Tan	1.0800
Bs	21.206
Bs	9.090

Rac. 11	
Ce E	1481912.081
Ce N	4464553.746
Vi E	1481917.197
Vi N	4464675.170
R	5000.000
Ang	112.947
Tan	1.6281
Bs	56.476
Bs	0.319

Rac. 12	
Ce E	1481812.240
Ce N	4464553.790
Vi E	1481865.722
Vi N	4464413.758
R	80.000
Ang	80.767
Tan	31.603
Bs	7.648

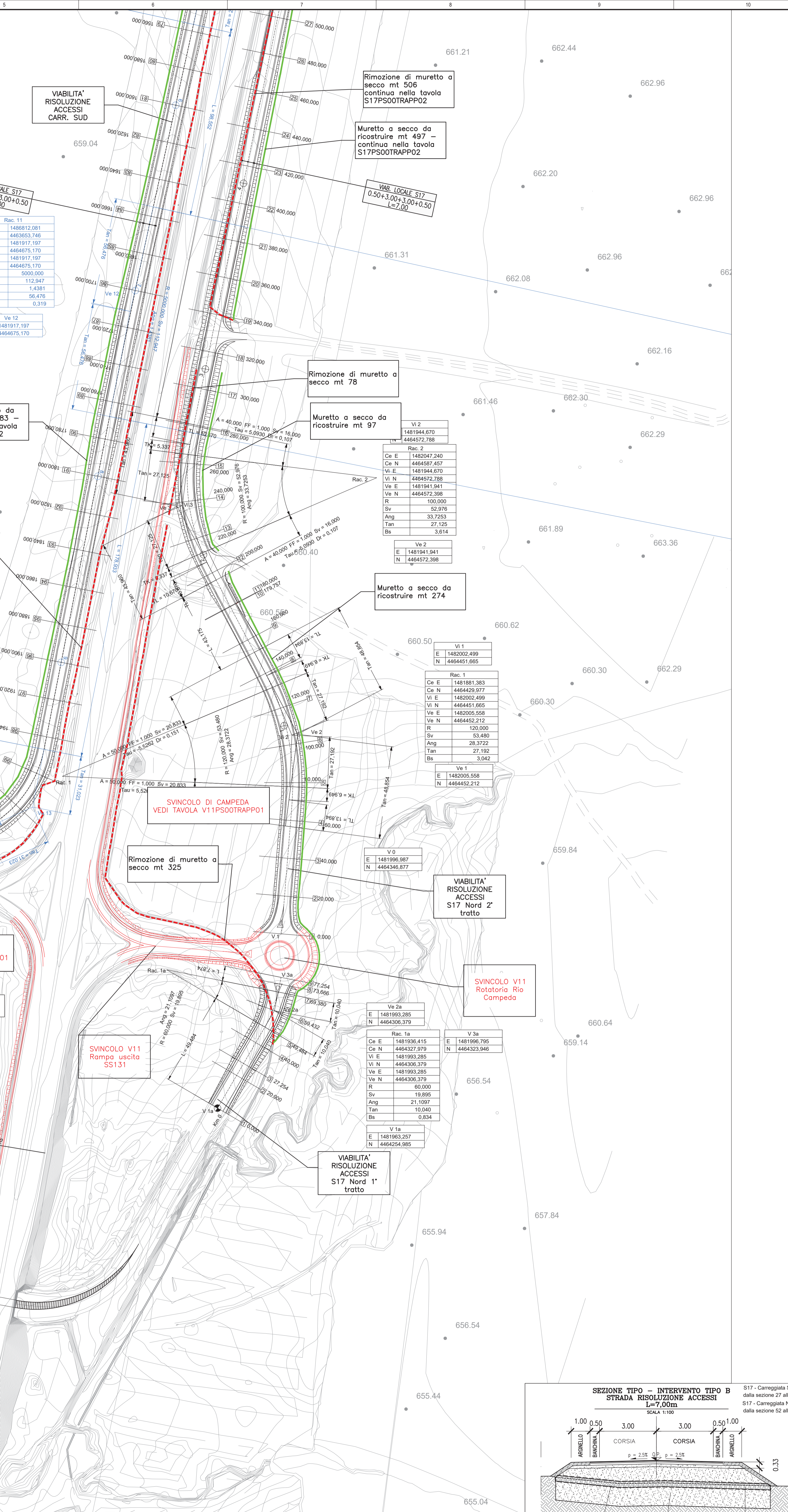
Rac. 13	
Ce E	1481828.059
Ce N	4464531.060
Vi E	1481772.339
Vi N	4464371.834
R	60.000
Ang	62.079
Tan	65.866
Bs	34.141
Bs	9.033

Rac. 14	
Ce E	1481784.624
Ce N	4464532.982
Vi E	1481744.797
Vi N	4464131.293
R	36.000
Ang	36.569
Tan	36.000
Bs	14.912

Rac. 15	
Ce E	1481744.797
Ce N	4464131.293
Vi E	1481744.797
Vi N	4464131.293
R	36.000
Ang	36.569
Tan	36.000
Bs	14.912

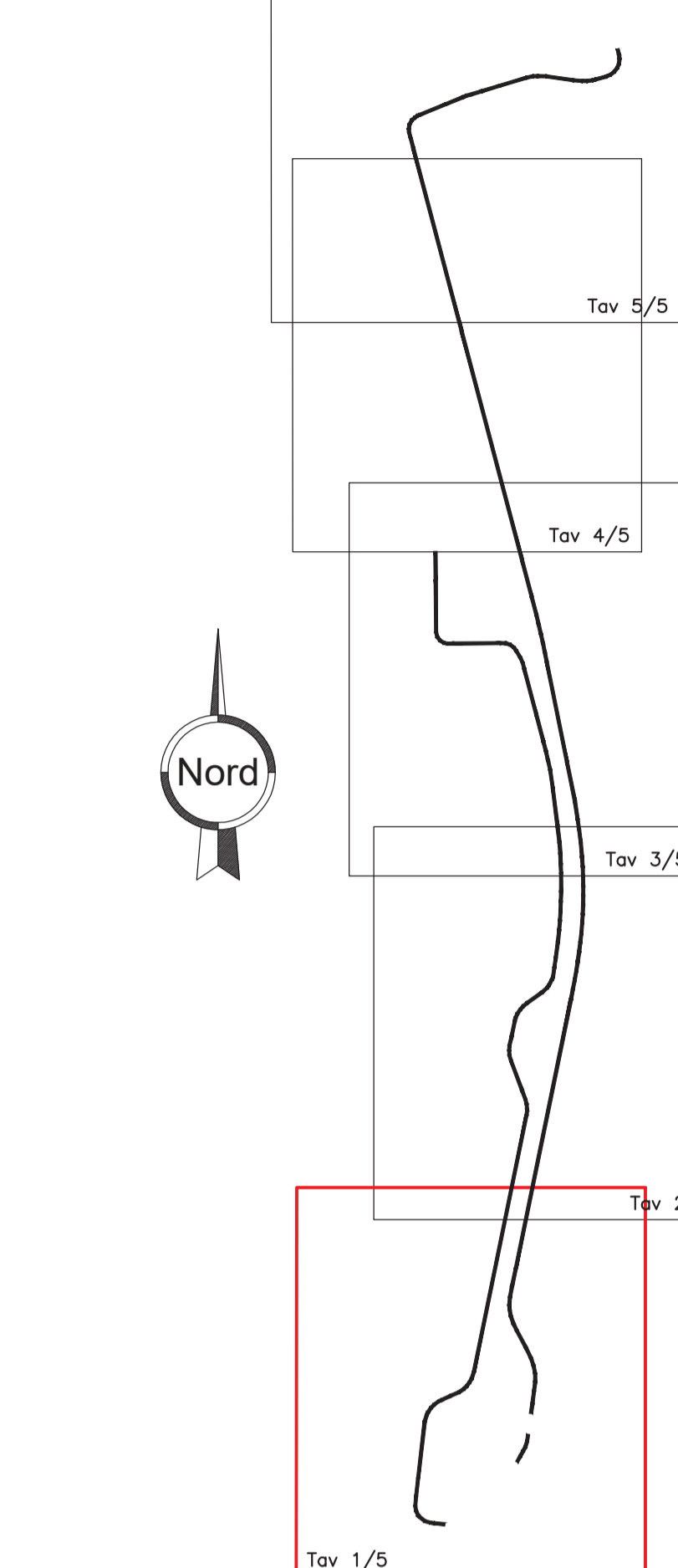
Rac. 16	
Ce E	1481744.797
Ce N	4464131.293
Vi E	1481744.797
Vi N	4464131.293
R	36.000
Ang	36.569
Tan	36.000
Bs	14.912

Rac. 17	
Ce E	1481911.493
Ce N	4464123.640
Vi E	1481911.493
Vi N	4464123.640
R	36.000
Ang	36.569
Tan	36.000
Bs	14.912

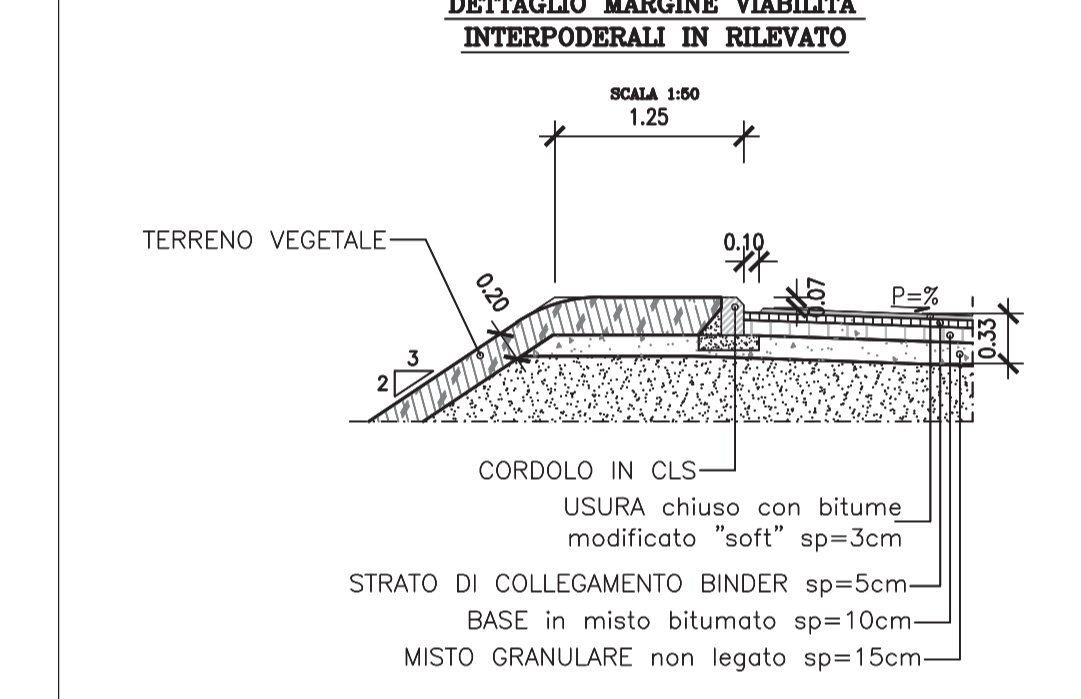


Muretto a secco
 Realizzazione di nuovi muretti a secco
 Rimozione muretti a secco esistenti

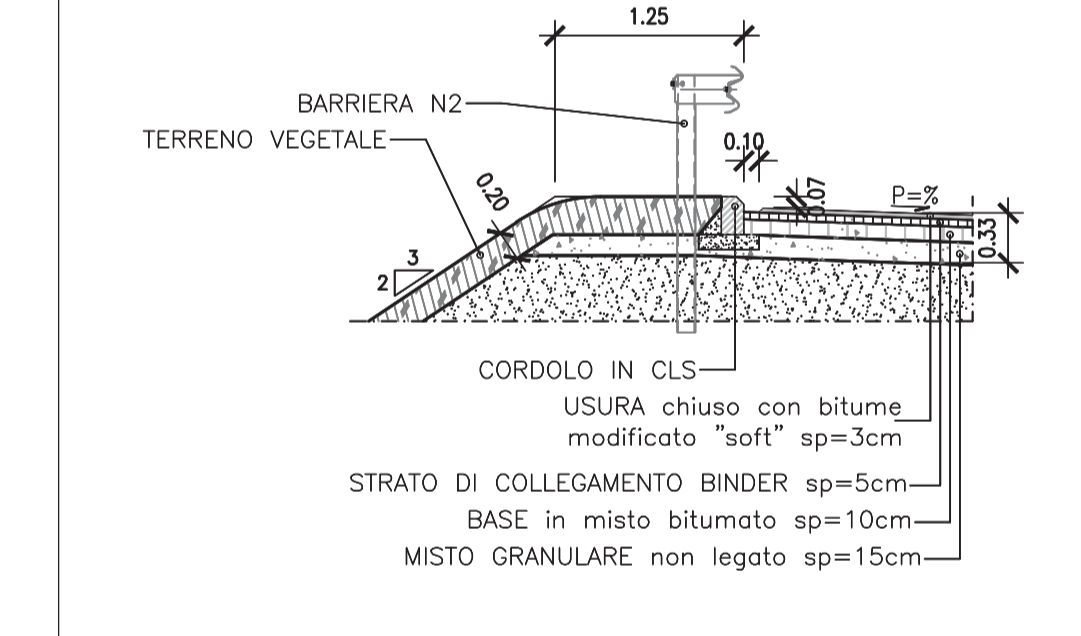
KEY-PLAN



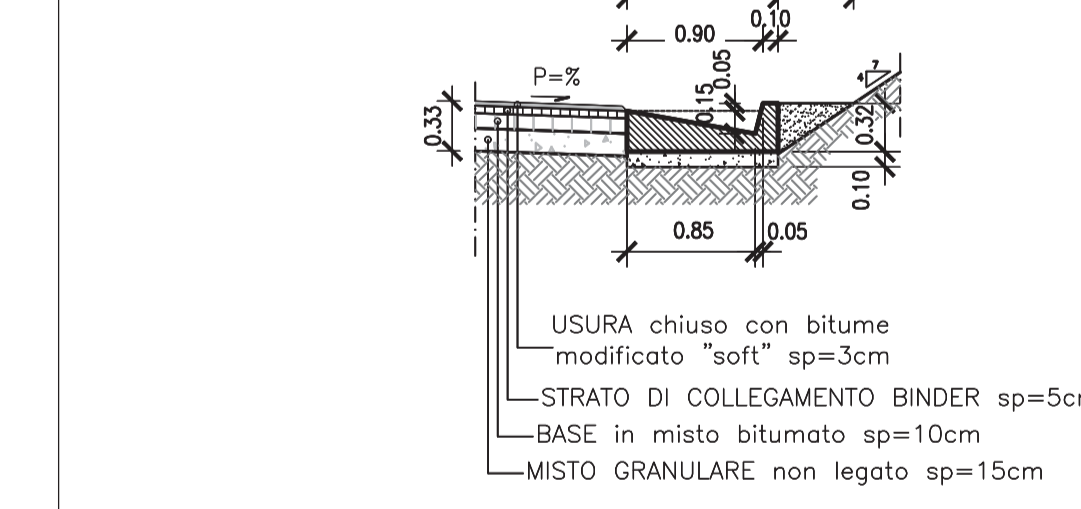
DETTAGLIO MARGINE VIABILITA' INTERPODERALI IN RILEVATO



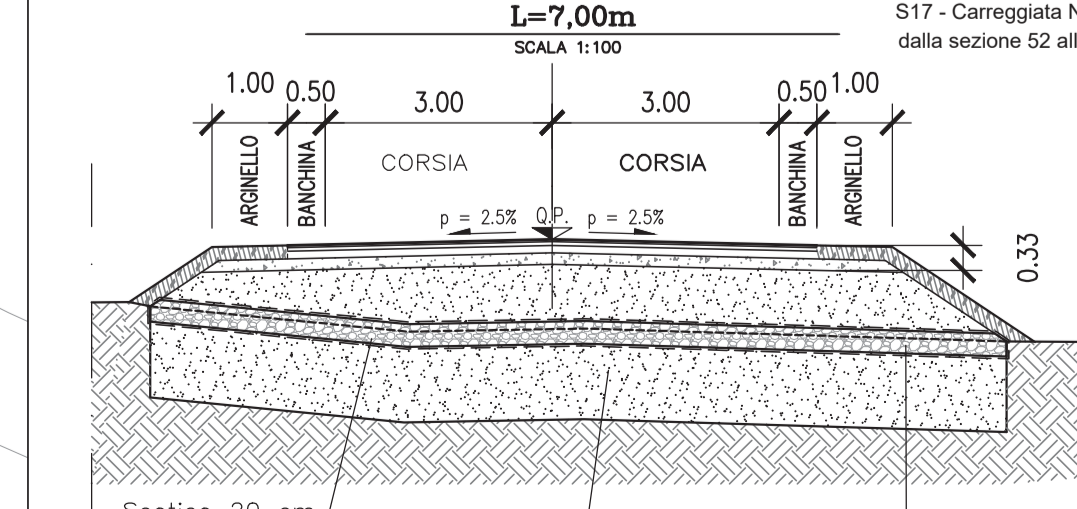
DETTAGLIO MARGINE VIABILITA' INTERPODERALI IN RILEVATO CON BARRIERA



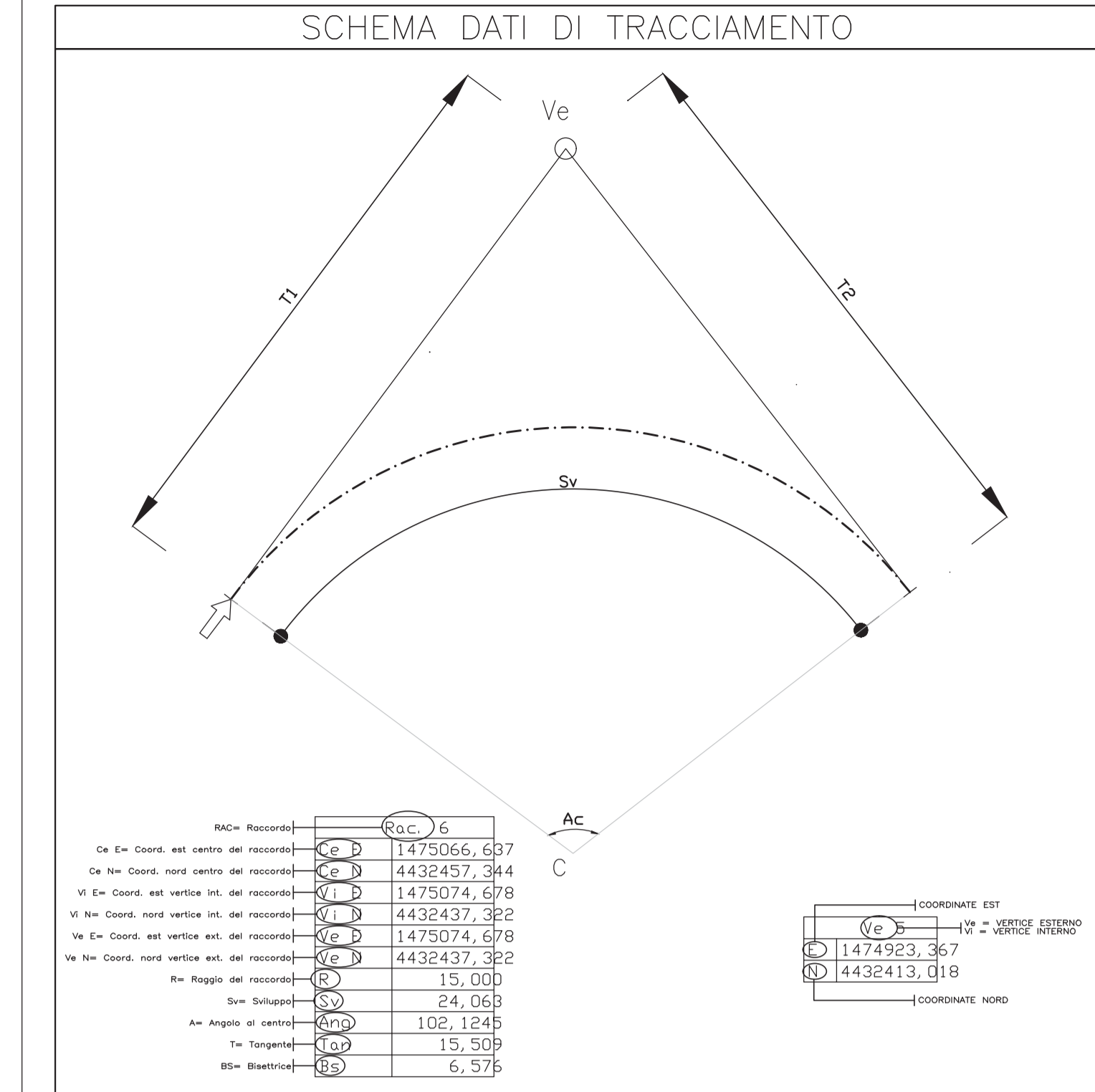
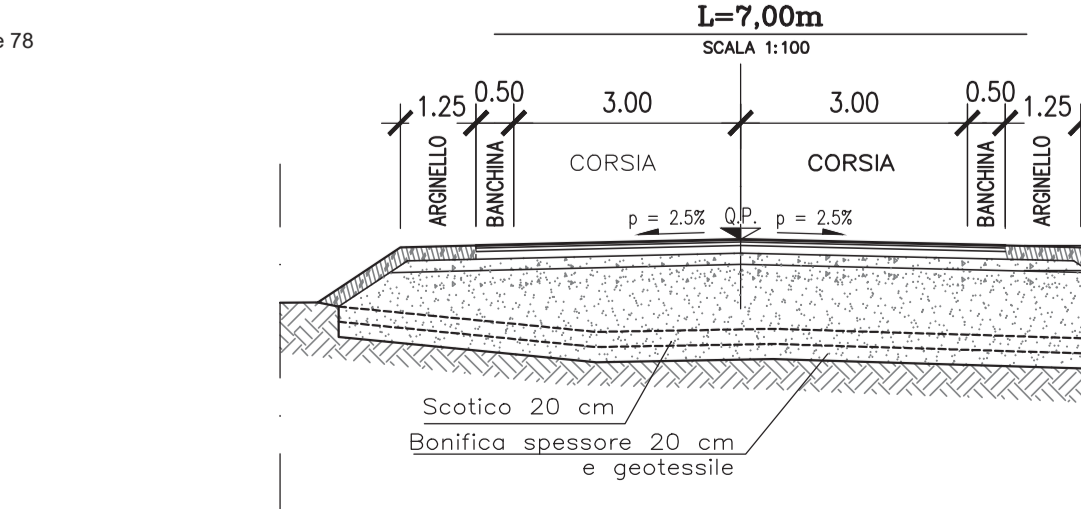
DETTAGLIO MARGINE VIABILITA' INTERPODERALI IN SCAVO



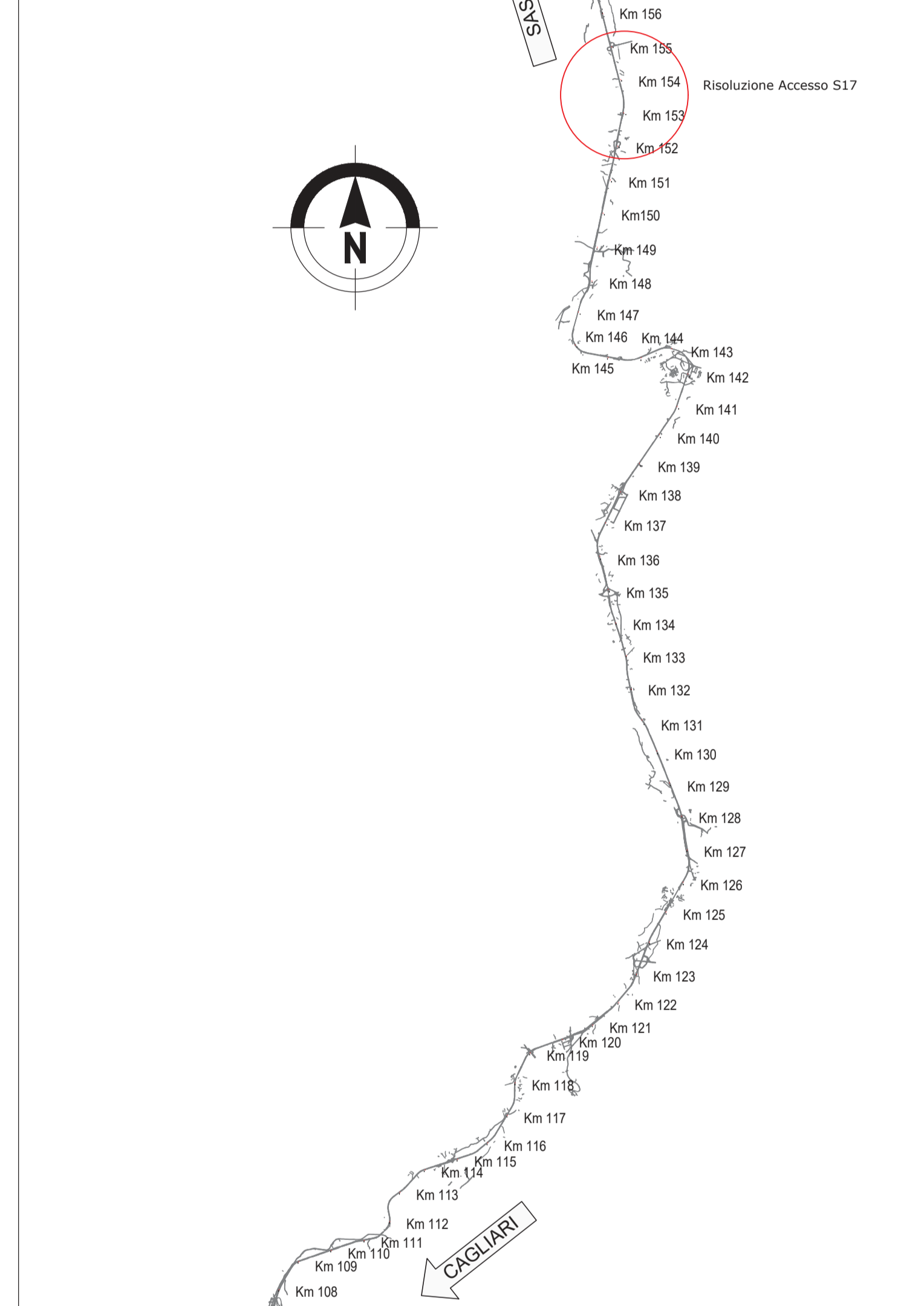
SEZIONE TIPO - INTERVENTO TIPO B STRADA RISOLUZIONE ACCESSI L=7,00m



SEZIONE TIPO - INTERVENTO TIPO A STRADA RISOLUZIONE ACCESSI L=7,00m



KEY-PLAN



anas GRUPPO FS ITALIANE
 Direzione Progettazione e Realizzazione Lavori

S.S.131 DI "CARLO FELICE"
 Adeguamento e messa in sicurezza della S.S.131
 Risoluzione dei nodi critici 2° stralcio
 dal km 108+300 al km 158+000

PROGETTO ESECUTIVO CA284

R.T.I. DI PROGETTAZIONE: Mandataria **PROITER** Mandante **delis**

PROGETTISTI:
 Ing. Riccardo Fornaci - Pro. Ter. srl (Integratore prestazioni specializzate)
 Ordine Ing. di Milano n. 16845
 Ing. Nicola Di Stasio - Delta Ingegneria srl
 Ordine Ing. di Agrigento n. 4395
 IL GEOLOGO:
 Dott. Geol. Massimo Mazzaronica - Pro. Ter. srl
 Abto Geol. Lombardia n. A762
 COORDINATORE PER LA SICUREZZA IN FASE DI PROGETTAZIONE:
 Ing. Diego Sacconelli
 Ordine Ing. di Milano n. 15813
 VISTO: IL RESP. DEL PROCEDIMENTO
 Dott. Ing. Salvatore Frasco

PROGETTO STRADALE
 Risoluzione accessi C. N. e C. S. dal Km 151+850 al Km 154+950
 Planimetria con sezione di intervento 1/5

CODICE PROGETTO	PROGETTO	LAV. PROG.	N. PROG.	NOME FILE	REVISIONE	SCALA
LOPLSQ	E	1901		S17PS00TRAPP01_C	C	1:1000
D						
C	REVISIONE PER ISTRUTTORIA, VERIFICA E CONTROLLI D.LGS. 35/11	Agosto 2010	Ing. D. STAESANO	Ing. M. CARINO	Ing. R. STAESANO	
B	Emissione	Marzo 2010	Ing. D. STAESANO	Ing. M. CARINO	Ing. R. STAESANO	
A	Emissione per controlli D.LGS. 35/2011	Novembre 2010	Ing. D. STAESANO	Ing. M. CARINO	Ing. R. STAESANO	
REV.	DESCRIZIONE	DATA	REDAITTO	VERIFICATO	APPROVATO	