

Rac. 1	
Ce E	1481925.026
Ce N	4465980.973
Vi E	1481925.026
Vi N	4465980.973
Va E	1481925.026
Va N	4465980.973
R	25,000
Ang	100,073°
Tan	25,011
Bs	10,363

Rac. 2	
Ce E	1481925.026
Ce N	4465980.973
Vi E	1481925.026
Vi N	4465980.973
Va E	1481925.026
Va N	4465980.973
R	25,000
Ang	100,073°
Tan	25,011
Bs	10,363

Rac. 3	
Ce E	1481925.026
Ce N	4465980.973
Vi E	1481925.026
Vi N	4465980.973
Va E	1481925.026
Va N	4465980.973
R	25,000
Ang	100,073°
Tan	25,011
Bs	10,363

Rac. 4	
Ce E	1480063.499
Ce N	4465557.782
Vi E	1480063.499
Vi N	4465557.782
Va E	1480063.499
Va N	4465557.782
R	2000,000
Ang	116,602°
Tan	58,317
Bs	0,890

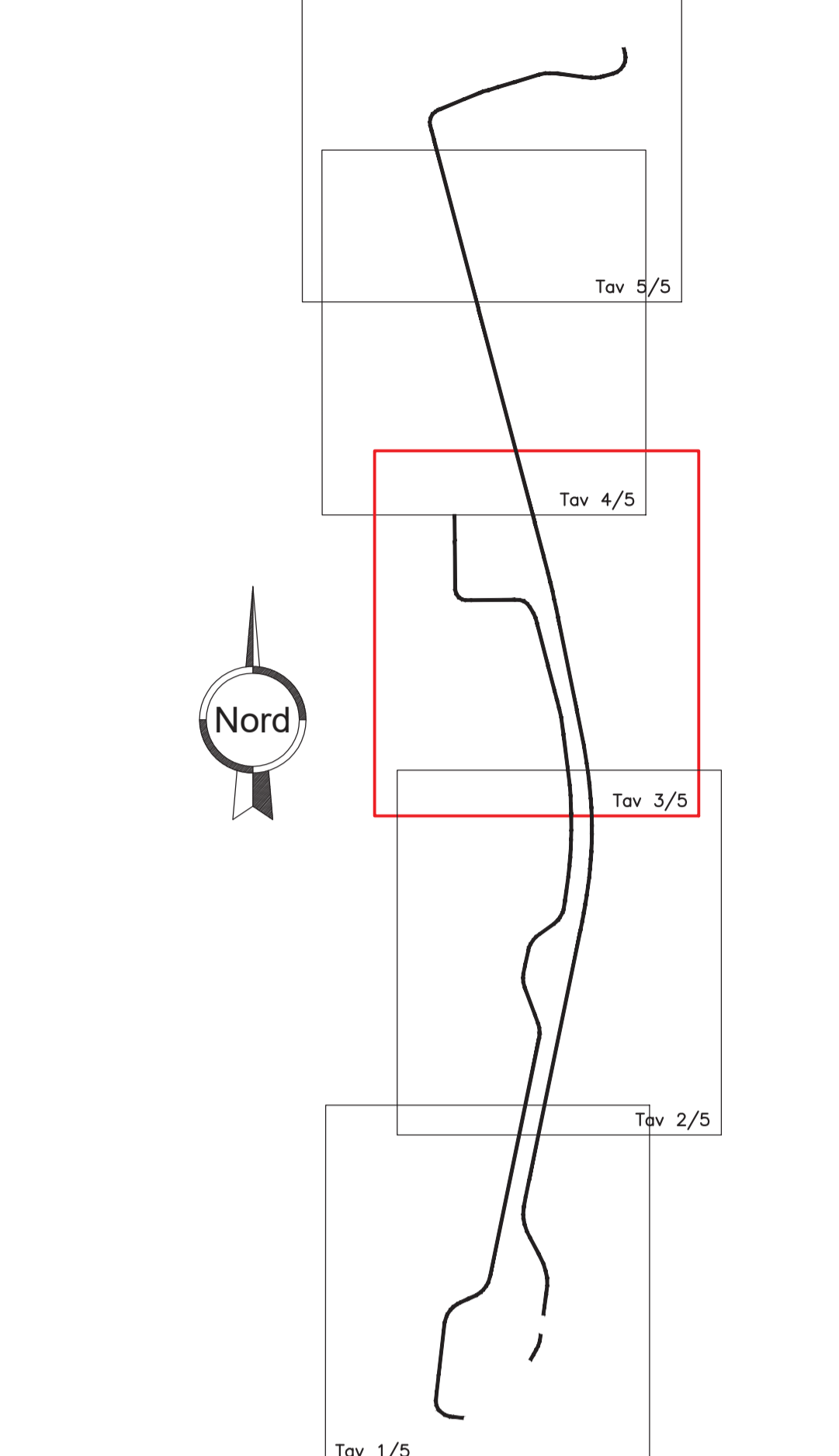
Rac. 5	
Ce E	1481974.801
Ce N	4465944.571
Vi E	1481974.801
Vi N	4465944.571
Va E	1481974.801
Va N	4465944.571
R	50,000
Ang	18,2144°
Tan	6,942
Bs	0,619

Rac. 6	
Ce E	1481640.058
Ce N	4465641.905
Vi E	1481640.058
Vi N	4465641.905
Va E	1481640.058
Va N	4465641.905
R	400,000
Ang	52,123°
Tan	8,2956
Bs	0,851

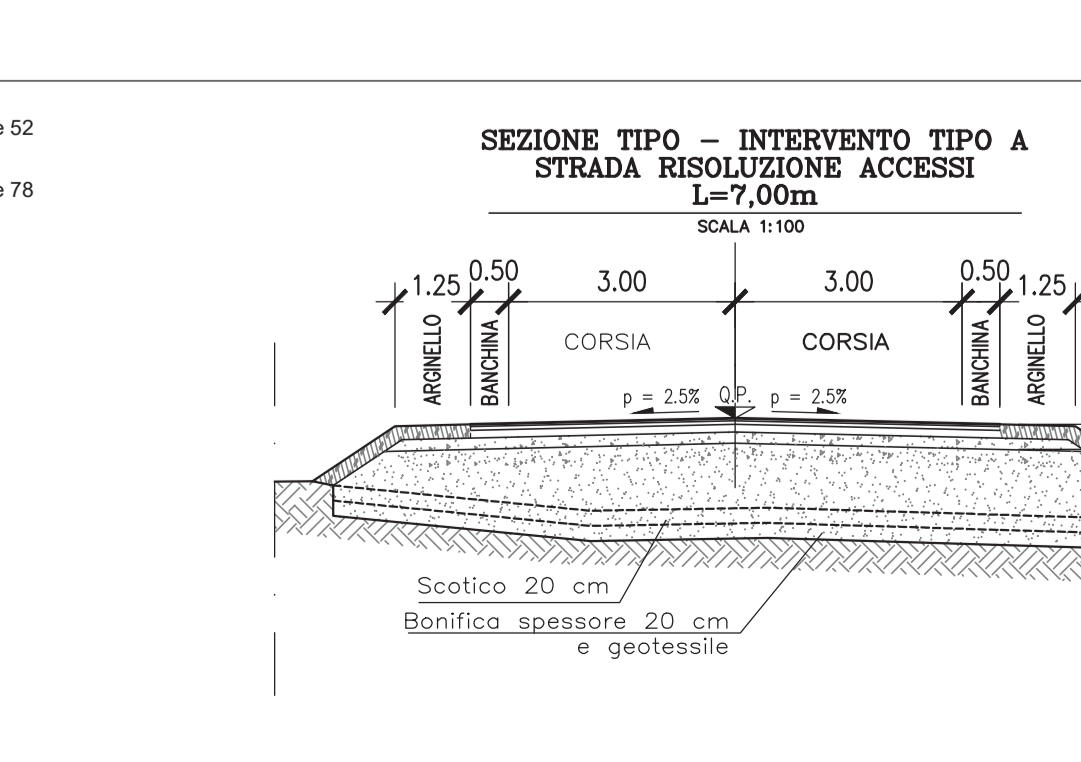
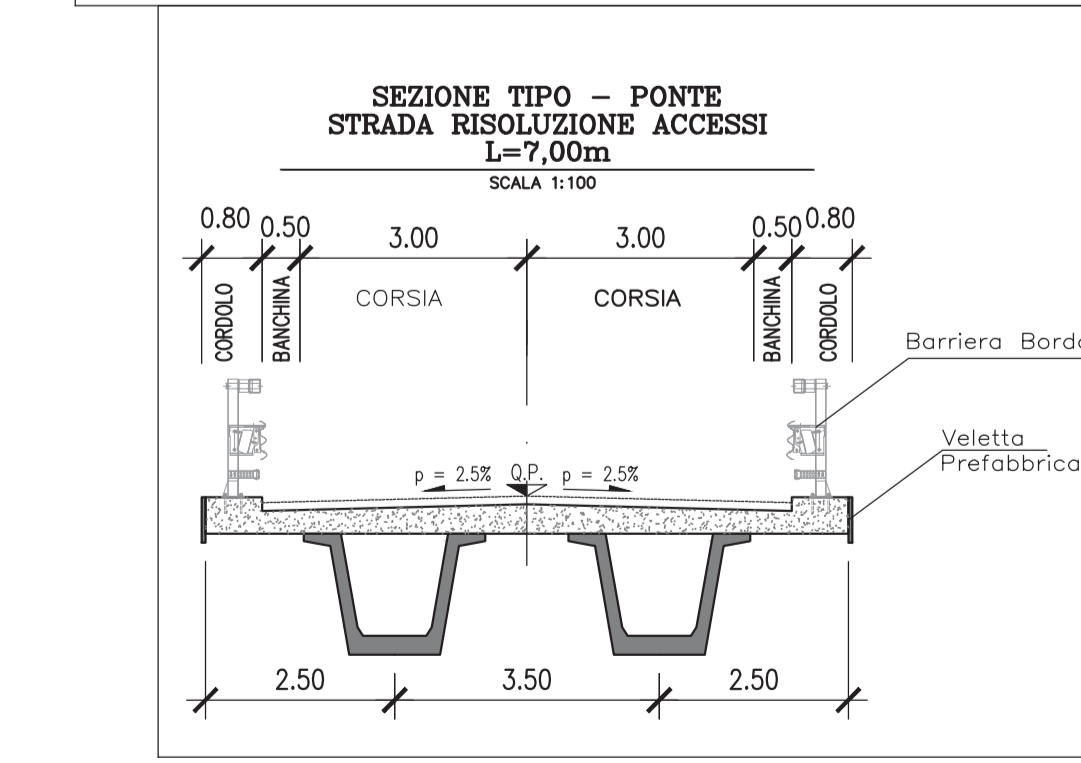
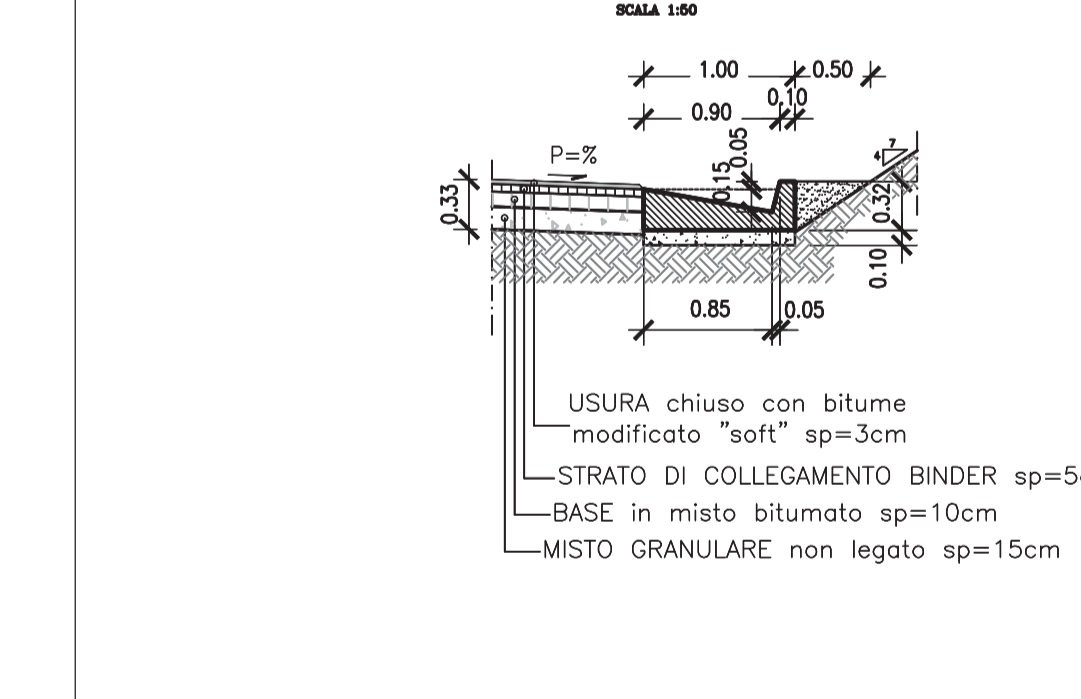
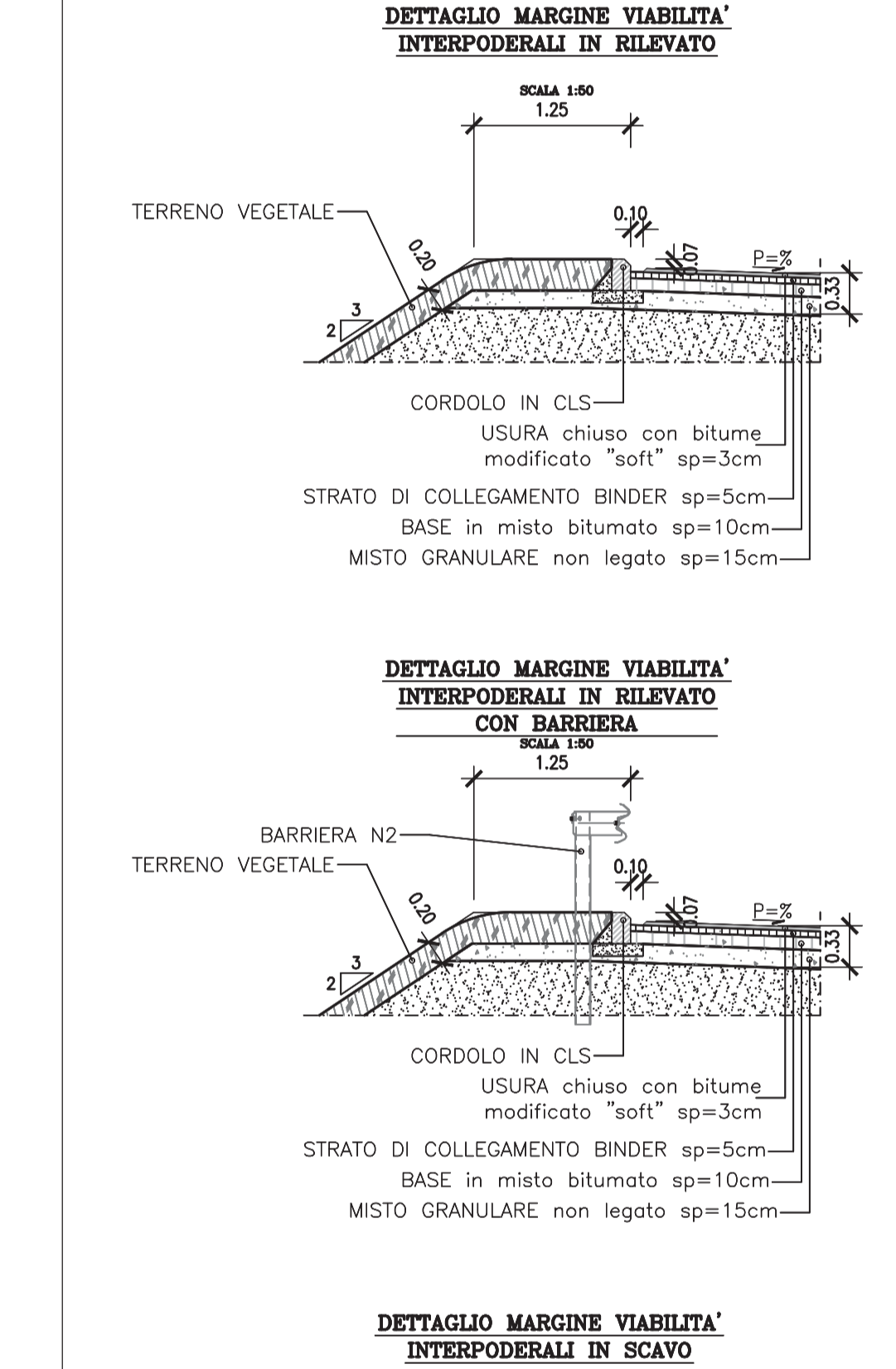
Muretto a secco

- Realizzazione di nuovi muretti a secco
- Rimozione muretti a secco esistenti

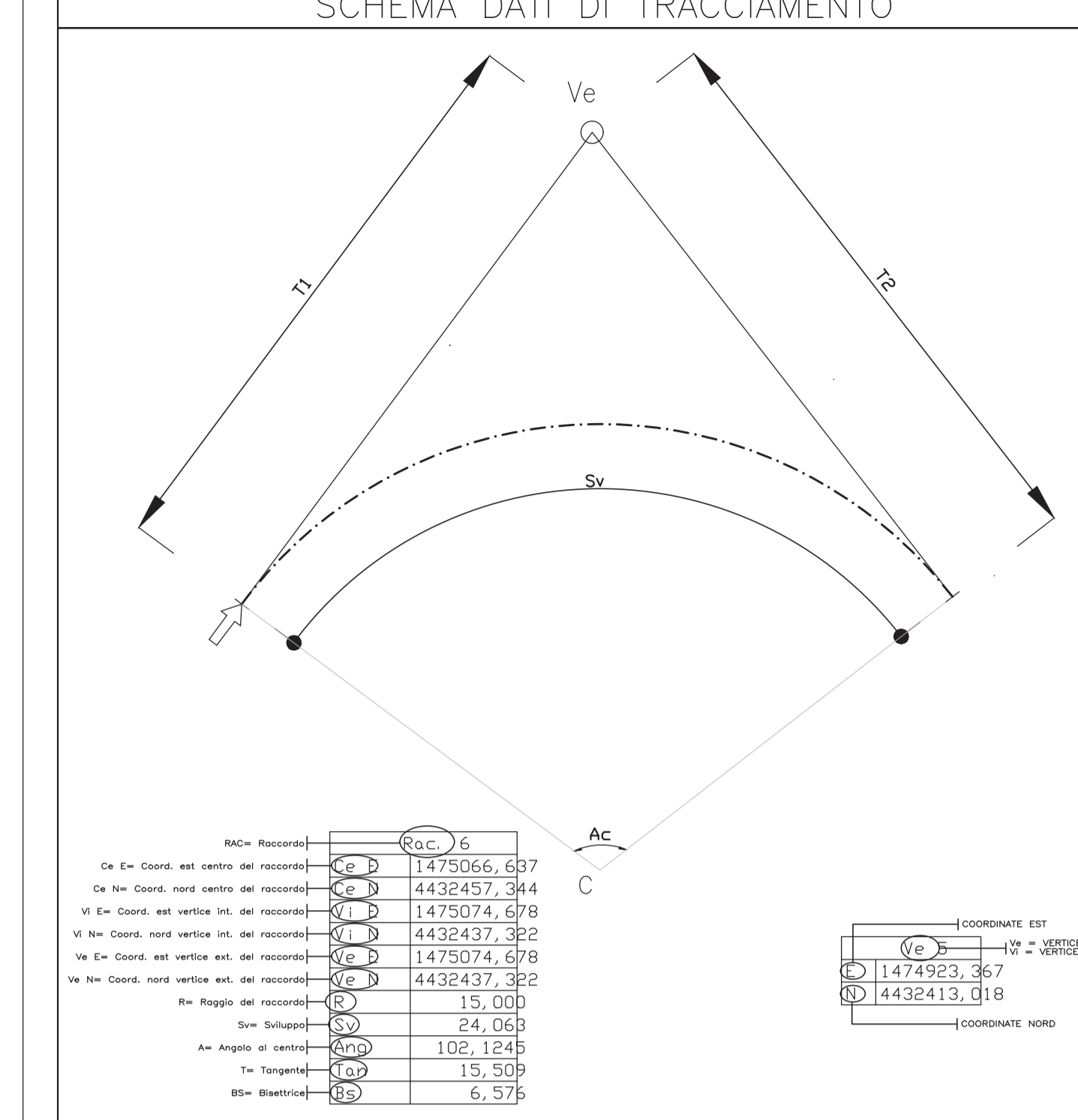
KEY-PLAN



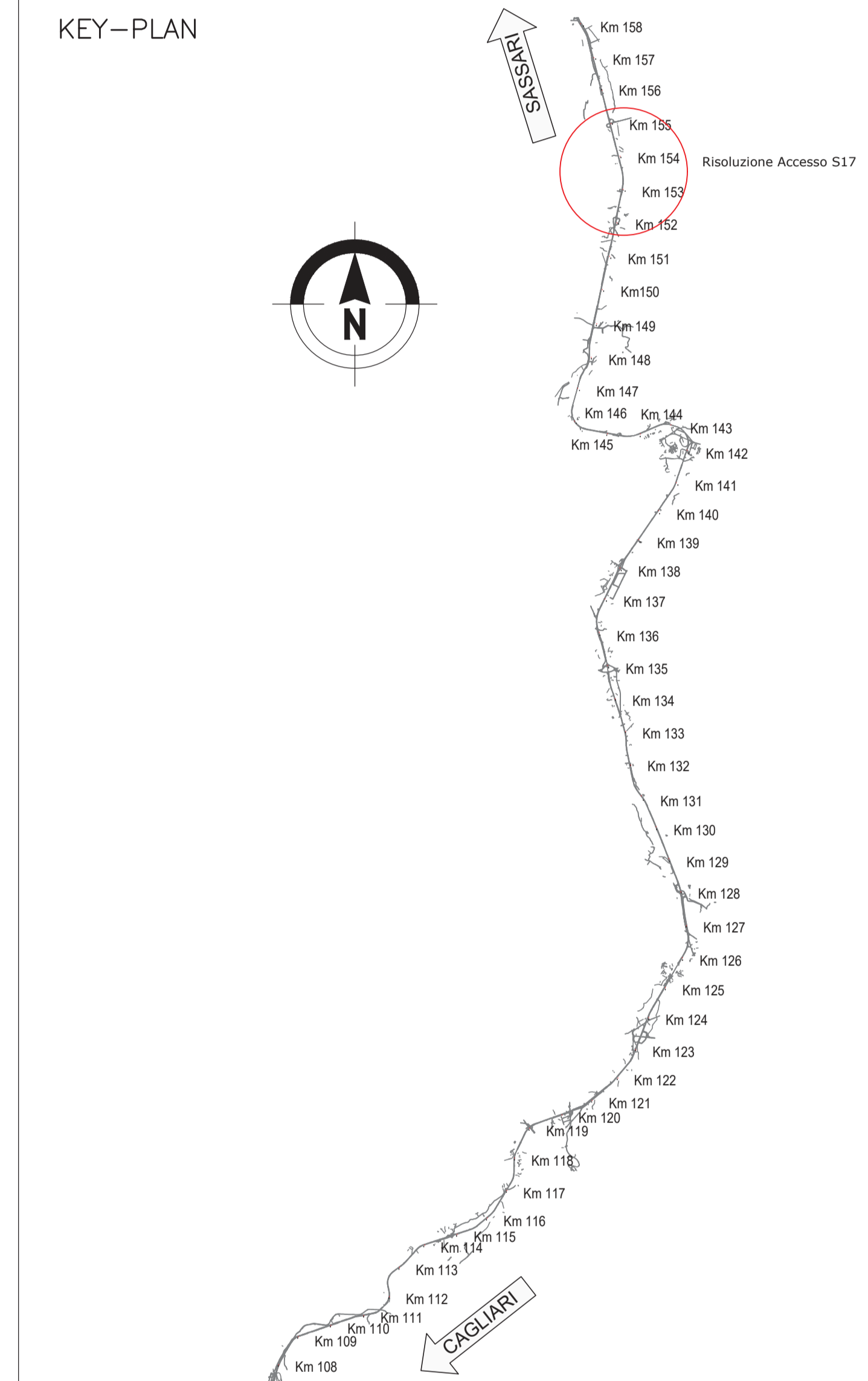
KEY-PLAN



NOTE GENERALI



KEY-PLAN



anas GRUPPO FS ITALIANE Direzione Progettazione e Realizzazione Lavori

S.S.131 DI "CARLO FELICE"
Adeguamento e messa in sicurezza della S.S.131
Risoluzione dei nodi critici 2° stralcio
dal km 108+300 al km 158+000

PROGETTO ESECUTIVO CA284

R.T.I. di PROGETTAZIONE: Mandataria **PRO ITER** Via G.B. Sommarini n°3 20125 - Milano Tel. 02 67629111 email: mandataria@proiter.it Mandante **delis** Via Ardenne n°13 50100 Agrigento Tel. 0322 412007 email: delis@genetec.it

PROGETTISTI: Ing. Riccardo Formisani - Pro Iter srl (Integratore prestazioni specialistiche) Ordine Ing. di Milano n. 16845 Ing. Nicola DiStasio - Delta Ingegneria srl Ordine Ing. di Agrigento n. 4995

IL GEOLOGO: Dott. Gian Massimo Mazzarotta - Pro Iter srl Abto Geol. Lombardo n. A/62

COORDINATORE PER LA SICUREZZA IN FASE DI PROGETTAZIONE: Ing. Diego Giacomelli Ordine Ing. di Milano n. 15813

VISTO IL RESP. DEL PROCEDIMENTO: Dott. Ing. Salvatore Frasco

PROTOCOLLO DATA

PROGETTO STRADALE
Risoluzione accessi C. N. e C. S. dal Km 151+850 al Km 154+950
Planimetria con sezione di intervento 3/5

REVISIONE	SCALA
D	1:1000
C	
B	
A	
REV.	DESCRIZIONE