

**S.S.131 DI "CARLO FELICE"**  
Adeguamento e messa in sicurezza della S.S.131  
Risoluzione dei nodi critici 2° stralcio  
dal km 108+300 al km 158+000

**PROGETTO ESECUTIVO**

CA284

R.T.I. di PROGETTAZIONE:

Mandataria



**PRO  
ITER**  
Progetto  
Infrastrutture  
Territorio s.r.l.

Via G.B. Sammartini n°5  
20125 - Milano  
Tel. 02 6787911  
email: mail@proiter.it

Mandante



Via Artemide n°3  
92100 Agrigento  
Tel. 0922 421007  
email: deltaingegneria@pec.it

PROGETTISTI:

Ing. Riccardo Formichi - Pro Iter srl (Integratore prestazioni specialistiche)  
Ordine Ing. di Milano n. 18045

Ing. Nicola D'Alessandro - Delta Ingegneria srl  
Ordine Ing. di Agrigento n. A995

IL GEOLOGO

Dott. Geol. Massimo Mezzanatica - Pro Iter srl  
Albo Geol. Lombardia n. A762

COORDINATORE PER LA SICUREZZA IN FASE DI PROGETTAZIONE

Ing. Diego Ceccherelli

Ordine Ing. di Milano n. 15813

VISTO: IL RESP. DEL PROCEDIMENTO

Dott. Ing. Salvatore Frasca

PROTOCOLLO

DATA



**PROGETTO STRADALE**  
Risoluzione accessi C. N. dal Km 155+854 al Km 157+370  
Sezioni trasversali

CODICE PROGETTO

PROGETTO LIV. PROG. N. PROG.

LOPLSQ E 1901

NOME FILE

S19PS00TRASZ01\_C

CODICE  
ELAB.

S19PS00TRASZ01

REVISIONE

SCALA

C

varie

REV.	DESCRIZIONE	DATA	REDATTO	VERIFICATO	APPROVATO
D					
C	REVISIONE PER ISTRUTTORIA, VERIFICA E CONTROLLI D.LGS. 35/11	Agosto 2020	Ing.D. D'ALESSANDRO	Ing. M. CARLINO	Ing.N. D'ALESSANDRO
B	Emissione	Marzo 2020	Ing.D. D'ALESSANDRO	Ing. M. CARLINO	Ing.N. D'ALESSANDRO
A	Emissione per controlli D.LGS. 35/2011	Novembre 2019	Ing.D. D'ALESSANDRO	Ing. M. CARLINO	Ing.N. D'ALESSANDRO

**S.S.131 DI "CARLO FELICE"**  
Adeguamento e messa in sicurezza della S.S.131  
Risoluzione dei nodi critici 2° stralcio  
dal km 108+300 al km 158+000

**PROGETTO ESECUTIVO**

CA284

R.T.I. di PROGETTAZIONE:

Mandataria



**PRO  
ITER**  
Progetto  
Infrastrutture  
Territorio s.r.l.

Via G.B. Sammartini n°5  
20125 - Milano  
Tel. 02 6787911  
email: mail@proiter.it

Mandante



Via Artemide n°3  
92100 Agrigento  
Tel. 0922 421007  
email: deltaingegneria@pec.it

PROGETTISTI:

Ing. Riccardo Formichi - Pro Iter srl (Integratore prestazioni specialistiche)  
Ordine Ing. di Milano n. 18045

Ing. Nicola D'Alessandro - Delta Ingegneria srl  
Ordine Ing. di Agrigento n. A995



IL GEOLOGO

Dott. Geol. Massimo Mezzanzanica - Pro Iter srl  
Albo Geol. Lombardia n. A762

COORDINATORE PER LA SICUREZZA IN FASE DI PROGETTAZIONE

Ing. Diego Ceccherelli  
Ordine Ing. di Milano n. 15813

VISTO: IL RESP. DEL PROCEDIMENTO

Dott. Ing. Salvatore Frasca

PROTOCOLLO

DATA

**PROGETTO STRADALE**  
Risoluzione accessi C. N. dal Km 155+854 al Km 157+370  
Sezioni trasversali

CODICE PROGETTO

PROGETTO                      LIV. PROG.                      N. PROG.

**L O P L S Q    E    1 9 0 1**

NOME FILE

**S19PS00TRASZ01\_C**

CODICE  
ELAB.

**S 1 9 P S 0 0 T R A S Z 0 1**

REVISIONE

**C**

SCALA

**Indicata**

REV.	DESCRIZIONE	DATA	REDATTO	VERIFICATO	APPROVATO
D					
C	REVISIONE PER ISTRUTTORIA, VERIFICA E CONTROLLI D.LGS. 35/11	Agosto 2020	Ing.D. D'ALESSANDRO	Ing. M. CARLINO	Ing.N. D'ALESSANDRO
B	Emissione	Marzo 2020	Ing.D. D'ALESSANDRO	Ing. M. CARLINO	Ing.N. D'ALESSANDRO
A	Emissione per controlli D.LGS. 35/2011	Novembre 2019	Ing.D. D'ALESSANDRO	Ing. M. CARLINO	Ing.N. D'ALESSANDRO

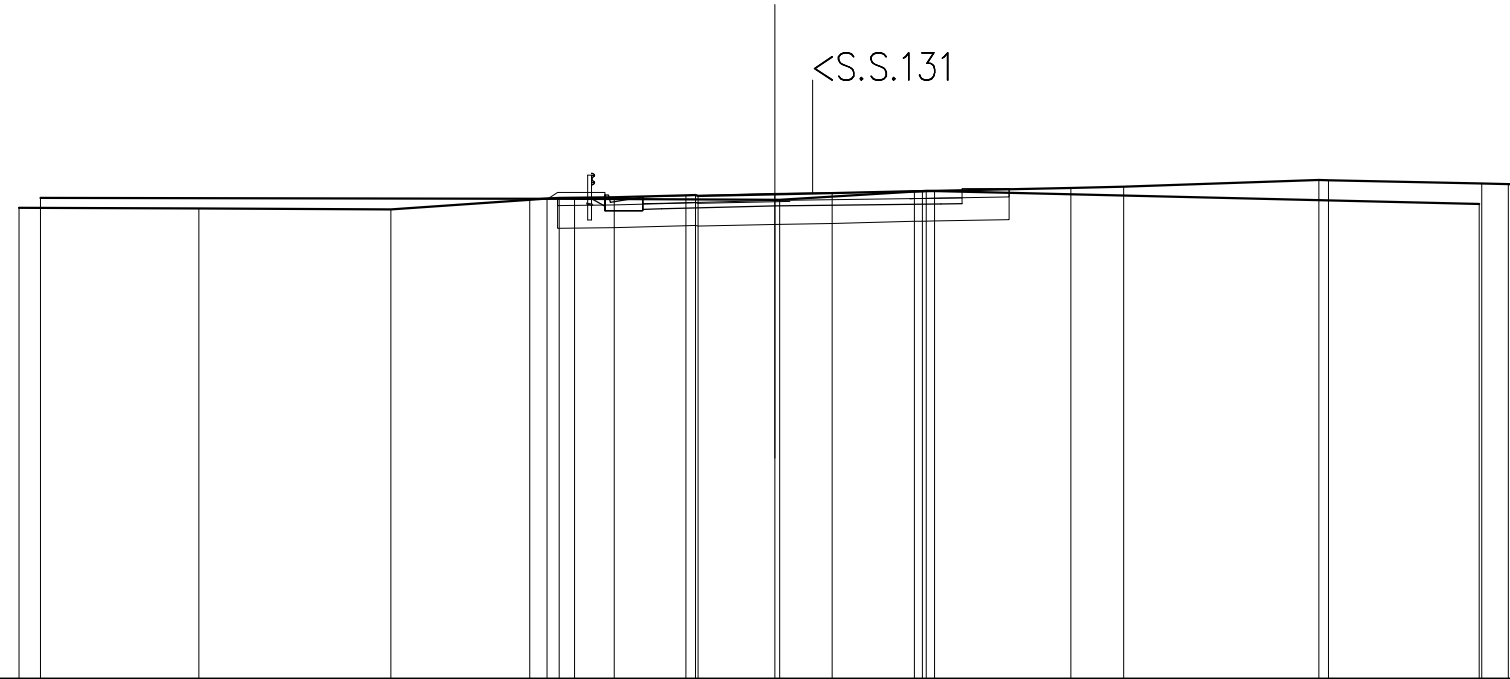






<b>SCAVI E BONIFICHE</b>	
STERRO	5,602 m <sup>2</sup>
SCOTICO	2,158 m
BONIFICA	11,819 m <sup>2</sup>
<b>RILEVATI</b>	
RILEVATO	9,277 m <sup>2</sup>
TERRENO VEGETALE	2,976 m
<b>SOVRASTRUTTURA STRADALE</b>	
STRATI LEGATI	8,450 m
STRATO DI FONDAZIONE	1,267 m <sup>2</sup>

SEZIONE N.: 3  
 QT. PROGETTO: 662,834  
 DIST.PROG.: 4,799  
 DIST.PREC.: 1,294  
 DIST.SUCC.: 2,714



SCALA 1:200

QT.RIF. 650,000

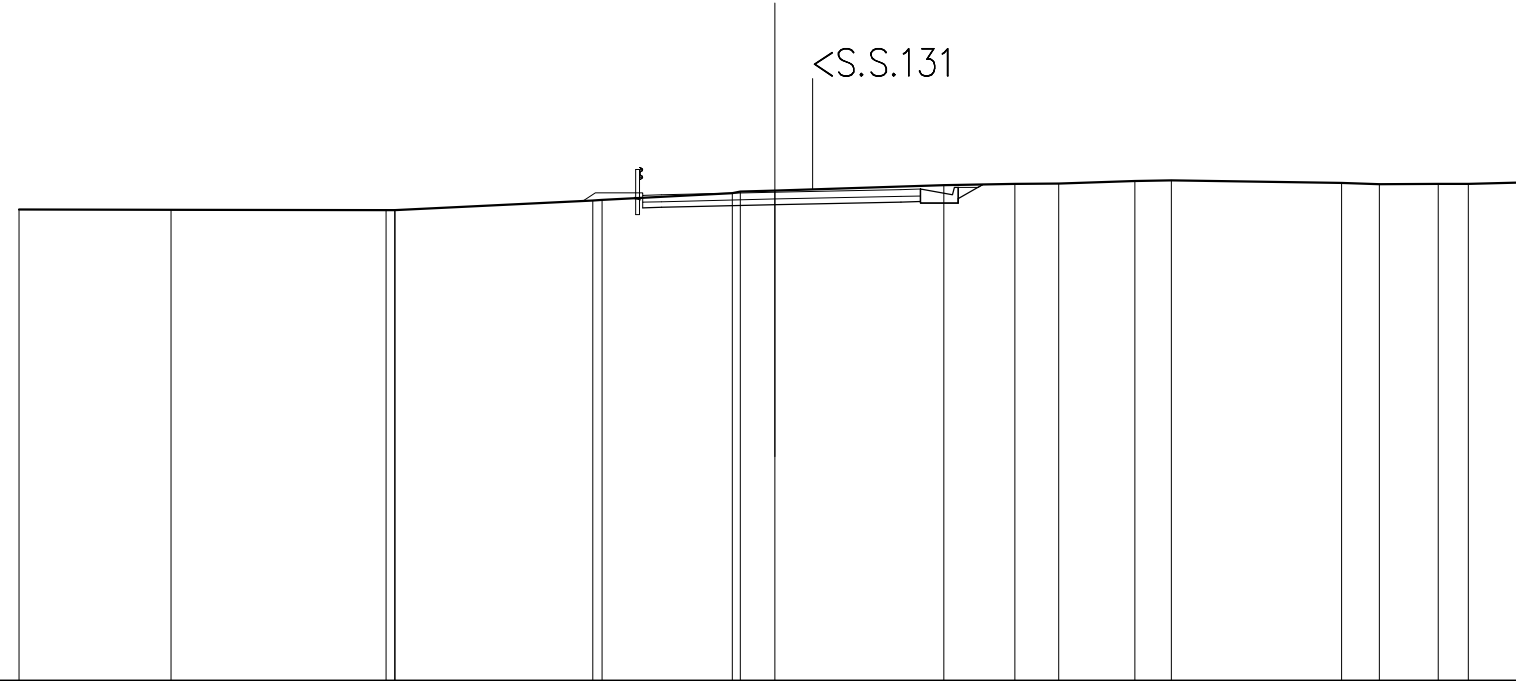
QUOTE TERRENO	662,453 662,720	662,438	662,417	662,671 662,700 662,715 662,695	662,735	662,783 662,733 662,774	662,815 662,848 662,865	662,845	662,888 662,889 662,902 662,907	662,978	663,019	663,182 663,187	662,560 663,088 663,085	663,060
DIST.PARZIALI TERRENO	0,688	4,189	5,082	3,677	0,469 0,404 1,063	1,897	2,036	1,387	2,177	3,800	1,403	5,161	3,991	0,708 0,588
QUOTE PROGETTO					662,692 662,377 662,397 662,377 662,377 662,417 662,747 662,428	662,504			662,561 662,568					
DIST.PARZIALI PROGETTO					0,650 0,600	3,000		4,397	0,652					
QUOTE PAVIMENTATO					662,567 662,747 662,758	662,834			662,891 662,718 662,588					
DIST.PARZIALI PAVIMENTATO					0,600	3,000		4,397	0,652					

<b>SCAVI E BONIFICHE</b>	
STERRO	3,215 m <sup>2</sup>
<b>RILEVATI</b>	
TERRENO VEGETALE	2,236 m
<b>SOVRASTRUTTURA STRADALE</b>	
STRATI LEGATI	7,351 m
STRATO DI FONDAZIONE	1,103 m <sup>2</sup>

SEZIONE N.: 4  
 QT. PROGETTO: 662,925  
 DIST.PROG.: 7,513  
 DIST.PREC.: 2,714  
 DIST.SUCC.: 8,841

SCALA 1:200

QT.RIF. 650,000



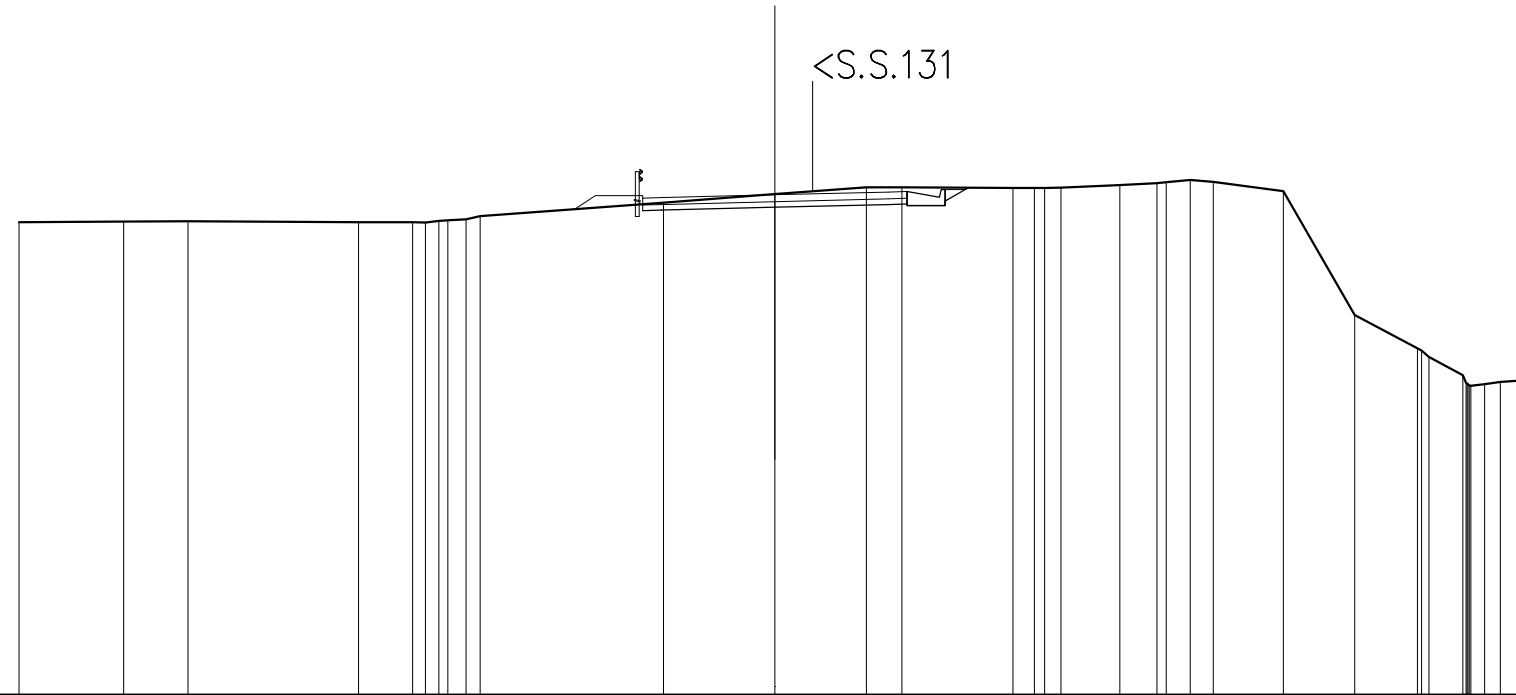
QUOTE TERRENO	662,464	662,460	662,449 662,447 662,446	662,703 662,720	662,899 662,936 662,965	663,106	663,139 663,151	663,215 663,236	663,164 663,133	663,144 663,143	663,189				
DIST.PARZIALI TERRENO	4,018	5,689	5,234	3,446	0,911	4,470	1,877	1,164	2,015	0,868	4,500	1,001	1,554	0,800	1,651
QUOTE PROGETTO					662,508 662,520	662,595	662,663 662,633 663,003 662,673 663,053 662,633 662,753 663,124								
DIST.PARZIALI PROGETTO					0,800	3,000	3,339	0,512	0,860	0,449					
QUOTE PAVIMENTATO					662,658 662,638 662,650	662,925	662,993 662,923 663,003								
DIST.PARZIALI PAVIMENTATO					0,800	3,000	3,339	0,512							

SCAVI E BONIFICHE	
STERRO	2,981 m <sup>2</sup>
RILEVATI	
TERRENO VEGETALE	2,496 m
SOVRASTRUTTURA STRADALE	
STRATI LEGATI	7,000 m
STRATO DI FONDAZIONE	1,050 m <sup>2</sup>

SEZIONE N.: 5  
 QT. PROGETTO: 663,223  
 DIST.PROG.: 16,354  
 DIST.PREC.: 8,841  
 DIST.SUCC.: 0,876

SCALA 1:200

QT.RIF. 650,000



QUOTE TERRENO	662,498	662,516	662,524	662,502	662,495 662,493 662,532 662,546 662,578 662,660	663,017	663,241	663,425	663,425	663,406 663,403 663,407 663,416	663,483	663,530 663,556 663,618 663,569	663,318	660,040	659,161 659,099 659,936 659,449 659,245 659,232 659,171 659,176 659,216 659,275 659,314 659,329	
DIST.PARZIALI TERRENO	2,770	1,702	4,507	1,435	0,477	4,860	2,944	2,421	0,942	2,934	0,566 0,426	1,564	0,962	0,627 0,614	1,851 1,889 1,659	0,699 0,419 0,627
QUOTE PROGETTO						662,806 662,818	662,893		662,968 662,981 662,941 663,311 662,941 663,361 663,061 663,061 663,414							
DIST.PARZIALI PROGETTO						0,600	3,000	3,000	0,500 0,660	0,618						
QUOTE PAVIMENTATO						663,136 662,956 663,146	663,223		663,298 663,131 663,311							
DIST.PARZIALI PAVIMENTATO						0,600	3,000	3,000	0,500							



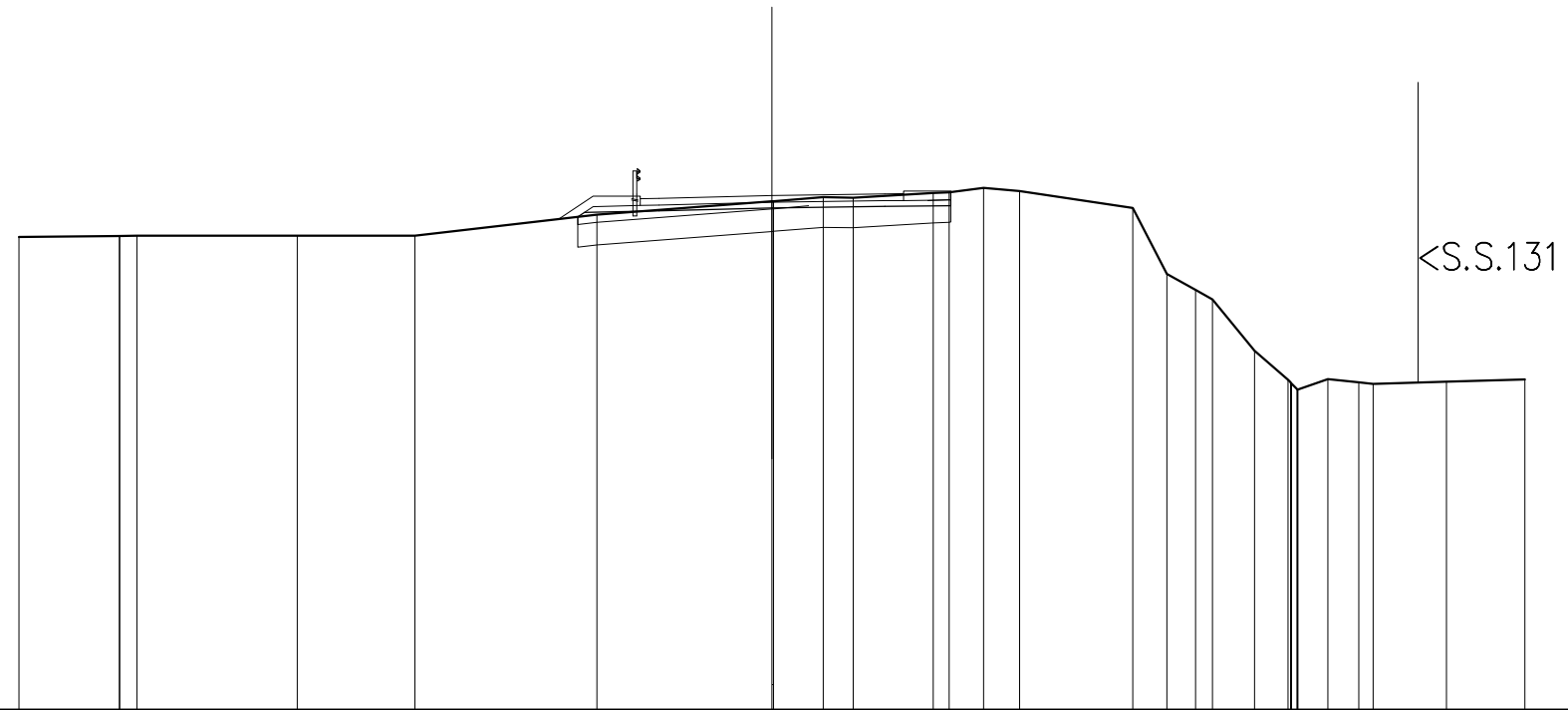


<b>SCAVI E BONIFICHE</b>	
STERRO	1,583 m <sup>2</sup>
SCOTICO	1,791 m
BONIFICA	5,598 m <sup>2</sup>
<b>RILEVATI</b>	
RILEVATO	6,421 m <sup>2</sup>
TERRENO VEGETALE	3,780 m
<b>SOVRASTRUTTURA STRADALE</b>	
STRATI LEGATI	7,000 m
STRATO DI FONDAZIONE	1,443 m <sup>2</sup>

SEZIONE N.: 7  
 QT. PROGETTO: 663,661  
 DIST.PROG.: 29,362  
 DIST.PREC.: 12,132  
 DIST.SUCC.: 22,733

SCALA 1:200

QT.RIF. 650,000

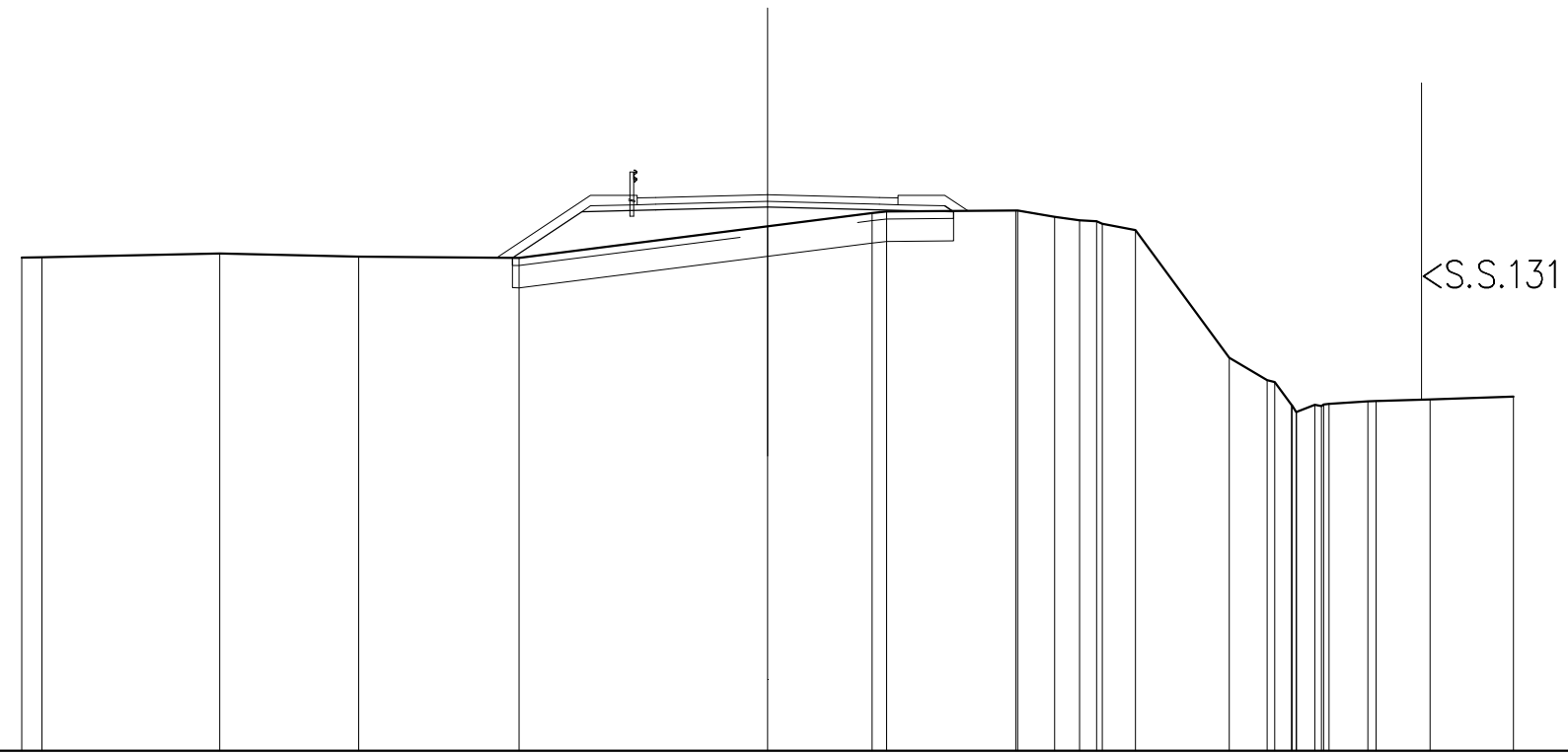


QUOTE TERRENO	662,554	662,588 662,578 662,589	662,588	662,589	663,148	663,504 663,507	663,616 663,603	663,729 663,748	663,860 663,777	663,324	661,578 661,149 660,886	659,534 658,787 658,699 658,681 658,670 658,579 658,498 658,498 658,778 658,699 658,652	658,710	656,776	
DIST.PARZIALI TERRENO	2,689	0,466	4,263	3,122	4,831	4,654	1,324 0,787	2,122	0,450 0,915 0,949	3,011	0,905 0,785 0,446	1,122 0,884	0,787 0,822	1,950	2,080
QUOTE PROGETTO						663,090 663,206	663,256	663,331	663,370 663,392						
DIST.PARZIALI PROGETTO						1,984	3,000	3,000	1,750						
QUOTE PAVIMENTATO						663,393 663,573 663,566	663,661	663,700 663,528 663,708							
DIST.PARZIALI PAVIMENTATO						0,600	3,000	3,000	0,600						



<b>SCAVI E BONIFICHE</b>	
STERRO	0,005 m <sup>2</sup>
SCOTICO	11,298 m
BONIFICA	7,095 m <sup>2</sup>
<b>RILEVATI</b>	
RILEVATO	15,190 m <sup>2</sup>
TERRENO VEGETALE	6,402 m
<b>SOVRASTRUTTURA STRADALE</b>	
STRATI LEGATI	7,000 m
STRATO DI FONDAZIONE	1,460 m <sup>2</sup>

SEZIONE N.: 9  
 QT. PROGETTO: 664,904  
 DIST.PROG.: 77,089  
 DIST.PREC.: 24,994  
 DIST.SUCC.: 24,994



SCALA 1:200

QT.RIF. 650,000

QUOTE TERRENO	663,217 663,224	663,325	663,247	663,209	664,056	664,411 664,451	664,453 664,454	664,309	664,221 664,190 664,128	663,955	660,534	659,937 659,881 659,269 659,252 659,082 659,073 659,144 659,211 659,277 659,368 659,376 659,421	659,490	
DIST.PARZIALI TERRENO	0,543	4,763	3,730	4,298	6,666	2,798	0,368	3,465	0,980 0,872 0,450 0,882	2,518	1,017	0,448 0,491 1,043	1,447	2,234
QUOTE PROGETTO				663,211	664,450	664,499	664,574	664,499	664,606 664,450					
DIST.PARZIALI PROGETTO				1,857	1,984	3,000	3,000	1,750						
QUOTE PAVIMENTATO					664,837 664,817 664,829	664,904		664,829 664,837 664,817						
DIST.PARZIALI PAVIMENTATO					0,600	3,000	3,000	0,600						









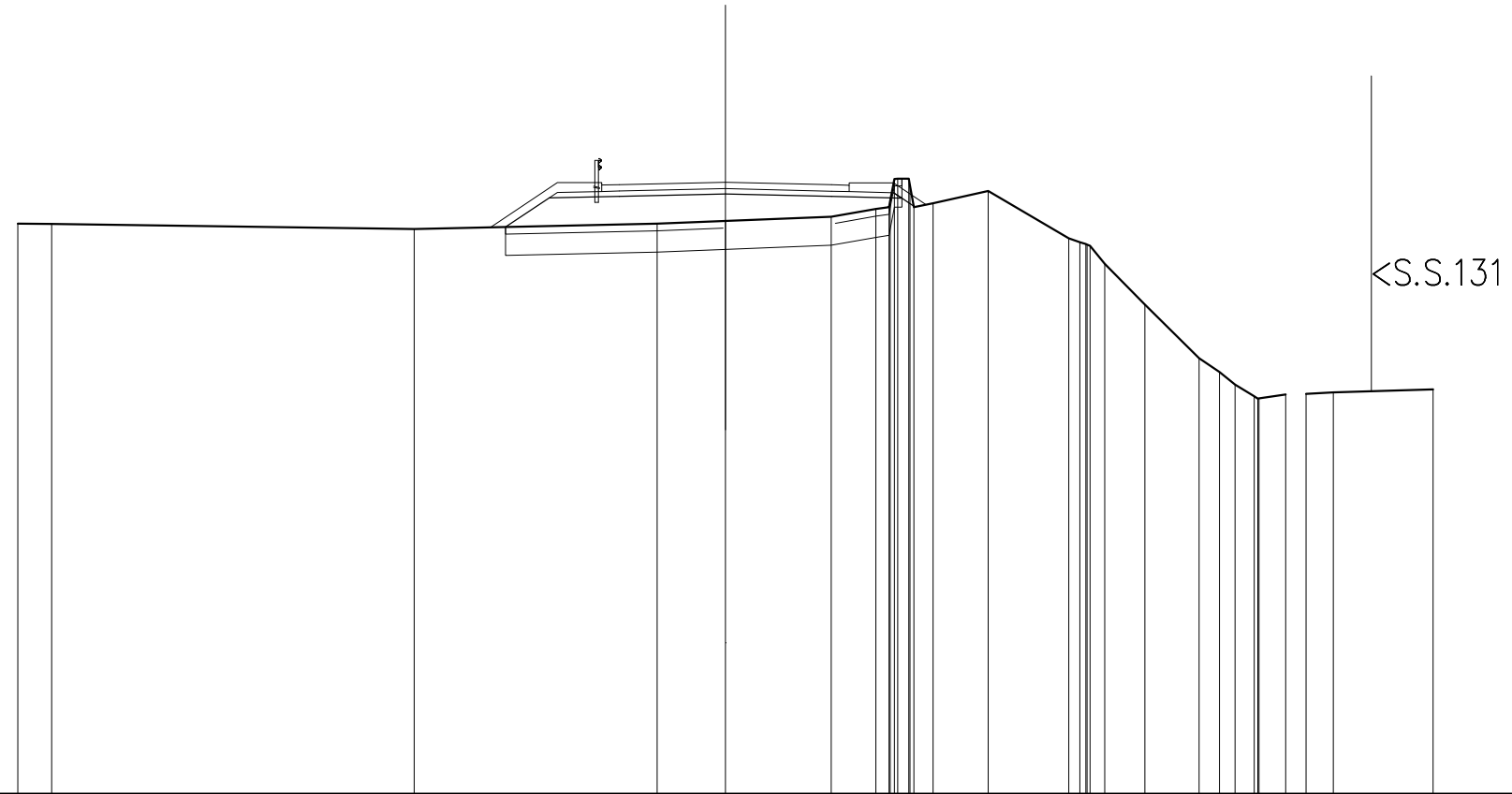


SCAVI E BONIFICHE	
STERRO	0,310 m <sup>2</sup>
SCOTICO	10,889 m
BONIFICA	6,636 m <sup>2</sup>
RILEVATI	
RILEVATO	15,953 m <sup>2</sup>
TERRENO VEGETALE	6,034 m
SOVRASTRUTTURA STRADALE	
STRATI LEGATI	7,000 m
STRATO DI FONDAZIONE	1,460 m <sup>2</sup>

SEZIONE N.: 14  
 QT. PROGETTO: 667,278  
 DIST.PROG.: 202,060  
 DIST.PREC.: 24,994  
 DIST.SUCC.: 17,784

SCALA 1:200

QT.RIF. 650,000



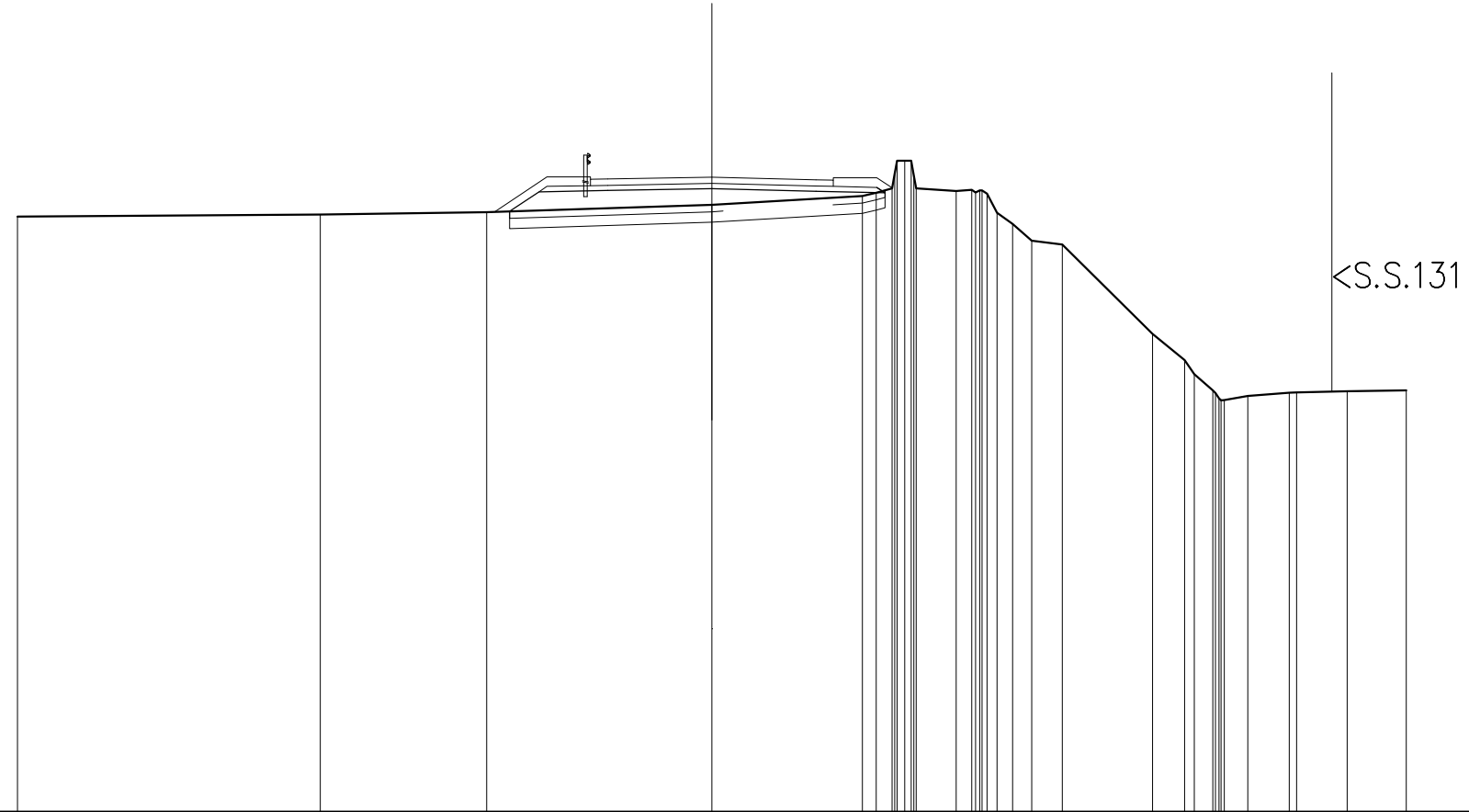
QUOTE TERRENO	666,105 666,100	665,953	666,103	666,179	666,297	666,518 666,572 666,756 667,372 667,373 667,184 666,573 666,663 667,029	665,692 665,579 665,527 665,517 665,492 663,823	662,305 661,913 661,563 661,257 661,151 661,176 661,299 661,341	661,420			
DIST.PARZIALI TERRENO	0,961	10,253	6,867	1,929	2,989	1,280	0,540 1,559	2,275	0,415 1,198	1,534	0,573 0,439 0,539 0,766 0,576 0,788	2,819
QUOTE PROGETTO			666,009 666,831	666,878	666,948	666,873	666,980 666,824 666,578					
DIST.PARZIALI PROGETTO			1,232	1,983	3,000	3,000	1,750					
QUOTE PAVIMENTATO			667,016 667,196 667,208	667,278	667,203 667,011 667,191							
DIST.PARZIALI PAVIMENTATO			0,500	3,000	3,000	0,500						





SCAVI E BONIFICHE	
STERRO	0,006 m <sup>2</sup>
SCOTICO	10,572 m
BONIFICA	3,243 m <sup>2</sup>
RILEVATI	
RILEVATO	9,393 m <sup>2</sup>
TERRENO VEGETALE	4,981 m
SOVRASTRUTTURA STRADALE	
STRATI LEGATI	7,000 m
STRATO DI FONDAZIONE	1,460 m <sup>2</sup>

SEZIONE N.: 17  
 QT. PROGETTO: 668,276  
 DIST.PROG.: 254,577  
 DIST.PREC.: 23,582  
 DIST.SUCC.: 22,240



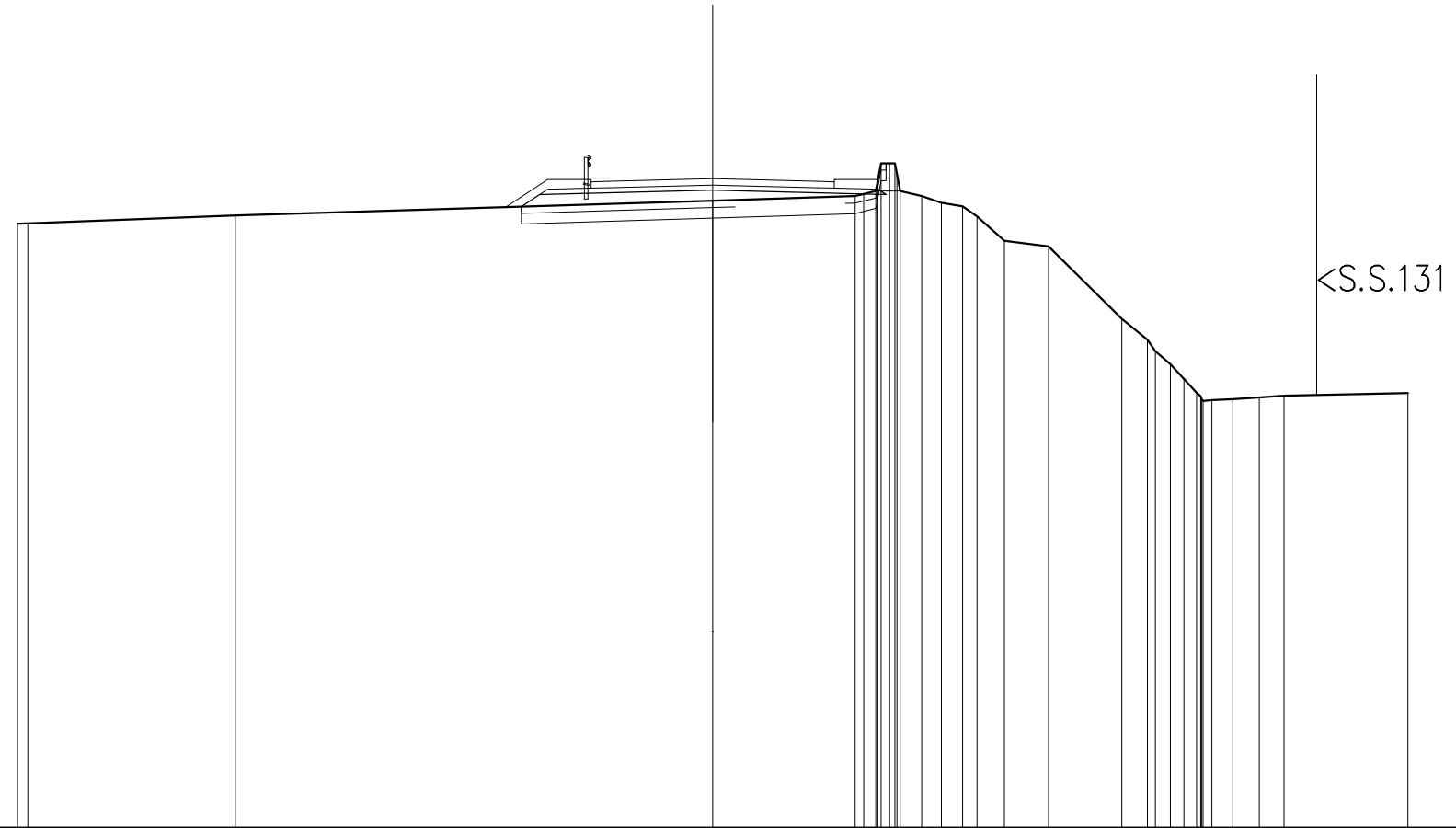
SCALA 1:200

QT.RIF. 650,000

QUOTE TERRENO	667,138	667,197	667,269	667,479	667,730 667,824 667,949 668,383 668,749 668,749 668,749 668,749 667,949 667,911 667,831 667,889 667,795 668,336 668,448 668,338	663,768 663,006 662,905 662,857 661,910 661,843 661,857 662,054 662,079	662,106 662,136	
DIST.PARZIALI TERRENO	8,718	4,796	6,486	4,334	0,396 0,456 1,148 0,452 0,454 0,545 0,662	2,604	0,918 0,536 0,675 1,195	1,463 1,699
QUOTE PROGETTO			667,290 667,855	667,891	667,946	667,971	667,977 667,821	
DIST.PARZIALI PROGETTO			0,946 1,981	3,000	3,000	1,750		
QUOTE PAVIMENTATO			668,032 668,212 668,221	668,276	668,201 668,009 668,189			
DIST.PARZIALI PAVIMENTATO			0,600 3,000	3,000	0,600			

<b>SCAVI E BONIFICHE</b>	
STERRO	0,048 m <sup>2</sup>
SCOTICO	10,083 m
BONIFICA	3,137 m <sup>2</sup>
<b>RILEVATI</b>	
RILEVATO	7,499 m <sup>2</sup>
TERRENO VEGETALE	4,074 m
<b>SOVRASTRUTTURA STRADALE</b>	
STRATI LEGATI	7,000 m
STRATO DI FONDAZIONE	1,460 m <sup>2</sup>

SEZIONE N.: 18  
 QT. PROGETTO: 668,660  
 DIST.PROG.: 276,817  
 DIST.PREC.: 22,240  
 DIST.SUCC.: 24,994



SCALA 1:200

QT.RIF. 650,000

QUOTE TERRENO		667,369 667,378		667,603		668,032		668,160 668,210 668,305 668,611 668,105 668,105 668,798 668,305 668,163 667,868 667,576 668,878 668,717		664,636 664,030 663,705 663,324 662,908 662,505 662,408 662,371 662,262 662,318 662,371 662,422		662,502
DIST.PARZIALI TERRENO		5,974		13,734		4,087		0,619 0,586 0,612 0,414 0,788 1,275 2,101 0,741 0,432 0,384		0,587 0,778 0,714 3,563		
QUOTE PROGETTO		667,860 668,205		668,255		668,330		668,255 668,361 668,205				
DIST.PARZIALI PROGETTO		0,617 1,984		3,000		3,000		1,750				
QUOTE PAVIMENTATO		668,392 668,572 668,565		668,660		668,585 668,392 668,572						
DIST.PARZIALI PAVIMENTATO		0,600 3,000		3,000		0,600						







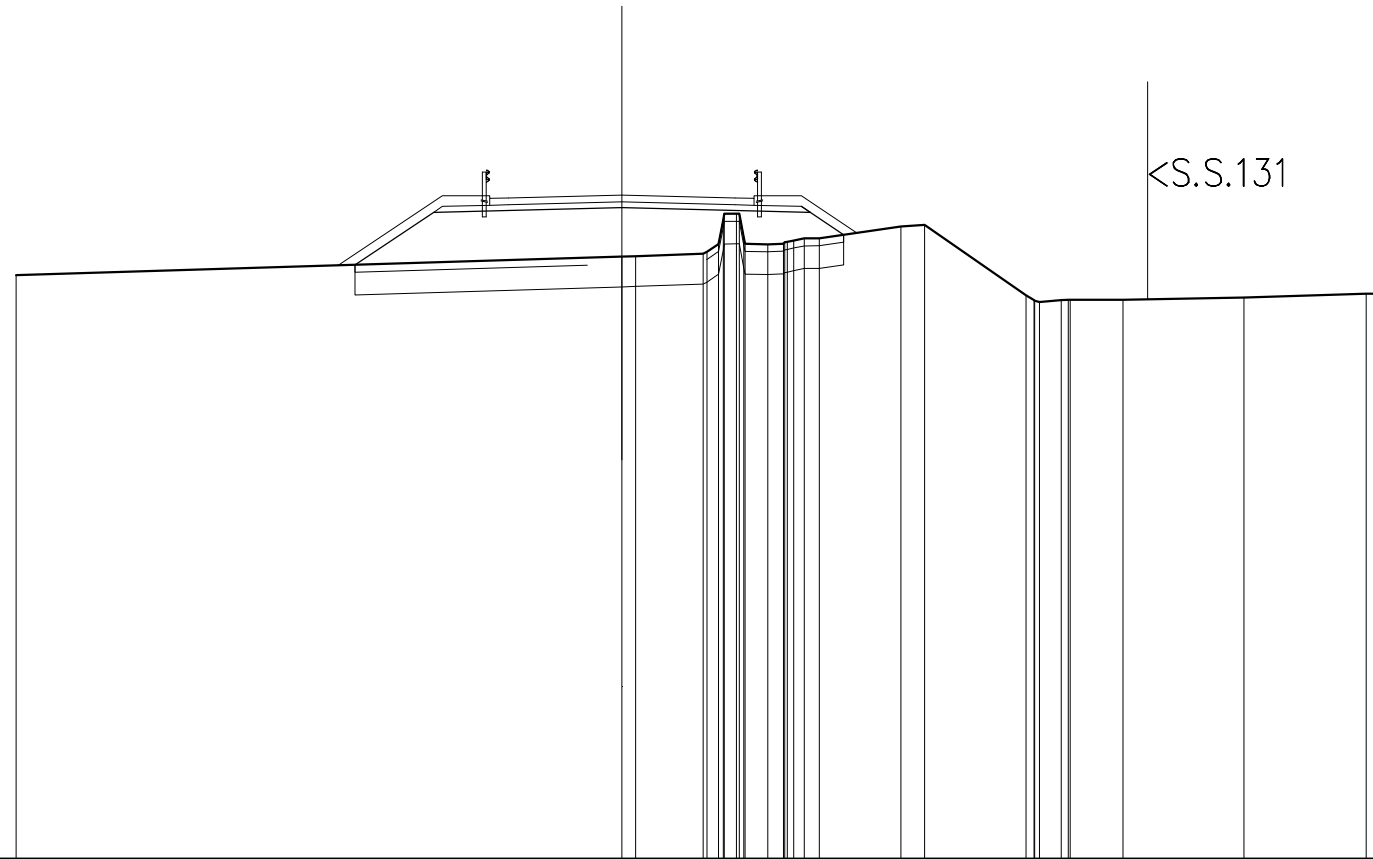






<b>SCAVI E BONIFICHE</b>	
SCOTICO	12,934 m
BONIFICA	7,873 m <sup>2</sup>
<b>RILEVATI</b>	
RILEVATO	24,016 m <sup>2</sup>
TERRENO VEGETALE	7,716 m
<b>SOVRASTRUTTURA STRADALE</b>	
STRATI LEGATI	7,000 m
STRATO DI FONDAZIONE	1,460 m <sup>2</sup>

SEZIONE N.: 24  
 QT. PROGETTO: 667,554  
 DIST.PROG.: 426,783  
 DIST.PREC.: 24,994  
 DIST.SUCC.: 24,994



SCALA 1:200

QT.RIF. 650,000

QUOTE TERRENO	665,440				665,926 665,937	666,001 666,054 666,263 666,901 667,063 667,063 667,063 666,263 666,270 666,306 666,316 666,354 666,411 666,714 666,714 666,770	664,903 664,778 664,757 664,727 664,778 664,785 664,787 664,782	664,845	664,948 664,948			
DIST.PARZIALI TERRENO	16,030			1,785	0,690 0,419 0,394	2,162	0,627	2,686	0,570	1,403	3,197	3,238
QUOTE PROGETTO		665,712	667,099	667,149	667,224	667,149	667,255 667,099	666,507				
DIST.PARZIALI PROGETTO		2,079	1,984	3,000	3,000	1,750	0,887					
QUOTE PAVIMENTATO			667,286 667,456 667,479	667,554		667,479 667,286 667,466						
DIST.PARZIALI PAVIMENTATO			0,500	3,000	3,000	0,500						



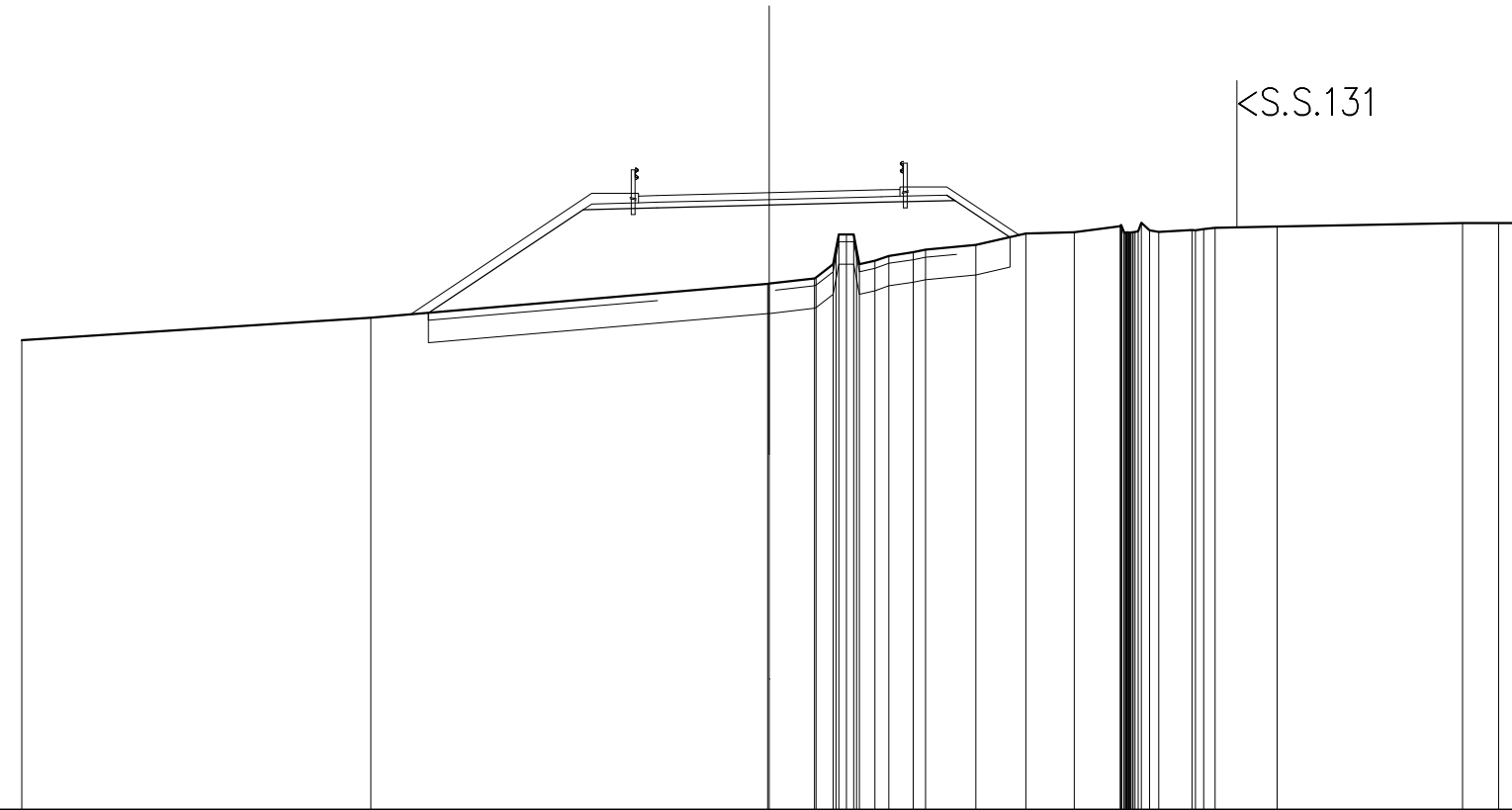


<b>SCAVI E BONIFICHE</b>	
SCOTICO	15,560 m
BONIFICA	9,336 m <sup>2</sup>
<b>RILEVATI</b>	
RILEVATO	37,281 m <sup>2</sup>
TERRENO VEGETALE	10,799 m
<b>SOVRASTRUTTURA STRADALE</b>	
STRATI LEGATI	7,000 m
STRATO DI FONDAZIONE	1,459 m <sup>2</sup>

SEZIONE N.: 27  
 QT. PROGETTO: 666,501  
 DIST.PROG.: 489,326  
 DIST.PREC.: 9,846  
 DIST.SUCC.: 15,796

SCALA 1:200

QT.RIF. 650,000



QUOTE TERRENO	662,557	663,156	664,068 664,073	664,212 664,233 664,590 664,996 665,390 665,384 664,590 664,683 664,911 664,976 665,103 665,410	665,442	665,603 665,638 665,642 665,640 665,456 665,496 665,496 665,437 665,432 665,433 665,442 665,435 665,433 665,437 665,496 665,437 665,437 665,450 665,449 665,457 665,475 665,699 665,493 665,492 665,502 665,500 665,527 665,565 665,599 665,695 665,695			
DIST.PARZIALI TERRENO	9,334	10,624	1,206 0,463 0,415 0,683	1,349 1,334	1,295	1,229 0,891	1,660	4,963	0,965 0,481
QUOTE PROGETTO		663,289	666,047	666,096	666,171	666,246	666,440 666,296	666,312	
DIST.PARZIALI PROGETTO		4,135	1,984	3,000	3,000	1,750	1,474		
QUOTE PAVIMENTATO		666,234 666,414 666,426	666,501	666,576 666,409 666,389					
DIST.PARZIALI PAVIMENTATO		0,600	3,000	3,000	0,600				











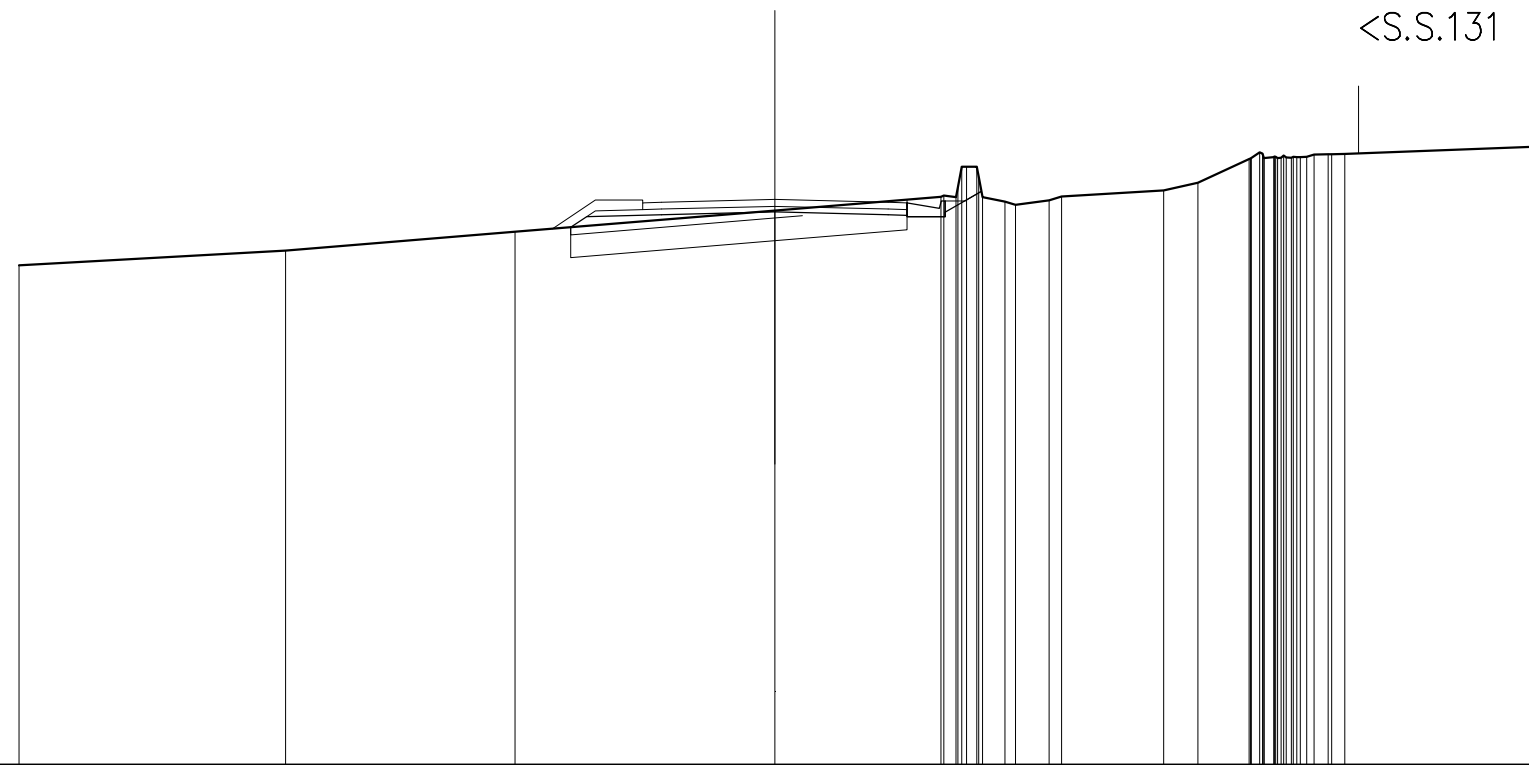


SCAVI E BONIFICHE	
STERRO	1,873 m <sup>2</sup>
SCOTICO	4,706 m
BONIFICA	5,126 m <sup>2</sup>
RILEVATI	
RILEVATO	6,889 m <sup>2</sup>
TERRENO VEGETALE	3,207 m
SOVRASTRUTTURA STRADALE	
STRATI LEGATI	7,000 m
STRATO DI FONDAZIONE	1,255 m <sup>2</sup>

SEZIONE N.: 33  
 QT. PROGETTO: 664,951  
 DIST.PROG.: 581,695  
 DIST.PREC.: 25,005  
 DIST.SUCC.: 24,994

SCALA 1:200

QT.RIF. 650,000



QUOTE TERRENO	663,214	663,599	664,086	664,661	665,022 665,059 665,016 665,278 665,816 665,816 665,816 665,816 665,016 664,888 664,810 664,933 665,033	665,188 665,395	666,021 666,035 666,046 666,047 666,195 666,195 666,051 666,074 666,066 666,078 666,048 666,054 666,111 666,067 666,065 666,062 666,074 666,071 666,078 666,138 666,148 666,150 666,159 666,346
DIST.PARZIALI TERRENO	7,050	6,074	6,876	4,395	0,582 0,883	2,702 0,808 1,350	4,920
QUOTE PROGETTO			664,217 664,487	664,546	664,621	664,546 664,494 664,534 664,864 664,494 664,914 664,814 664,814 665,165	
DIST.PARZIALI PROGETTO			0,419 1,984	3,000	3,000	0,500 0,560 0,985	
QUOTE PAVIMENTATO			664,584 664,584 664,576	664,951	664,876 664,584 664,564		
DIST.PARZIALI PAVIMENTATO			0,500 3,000	3,000	0,500		















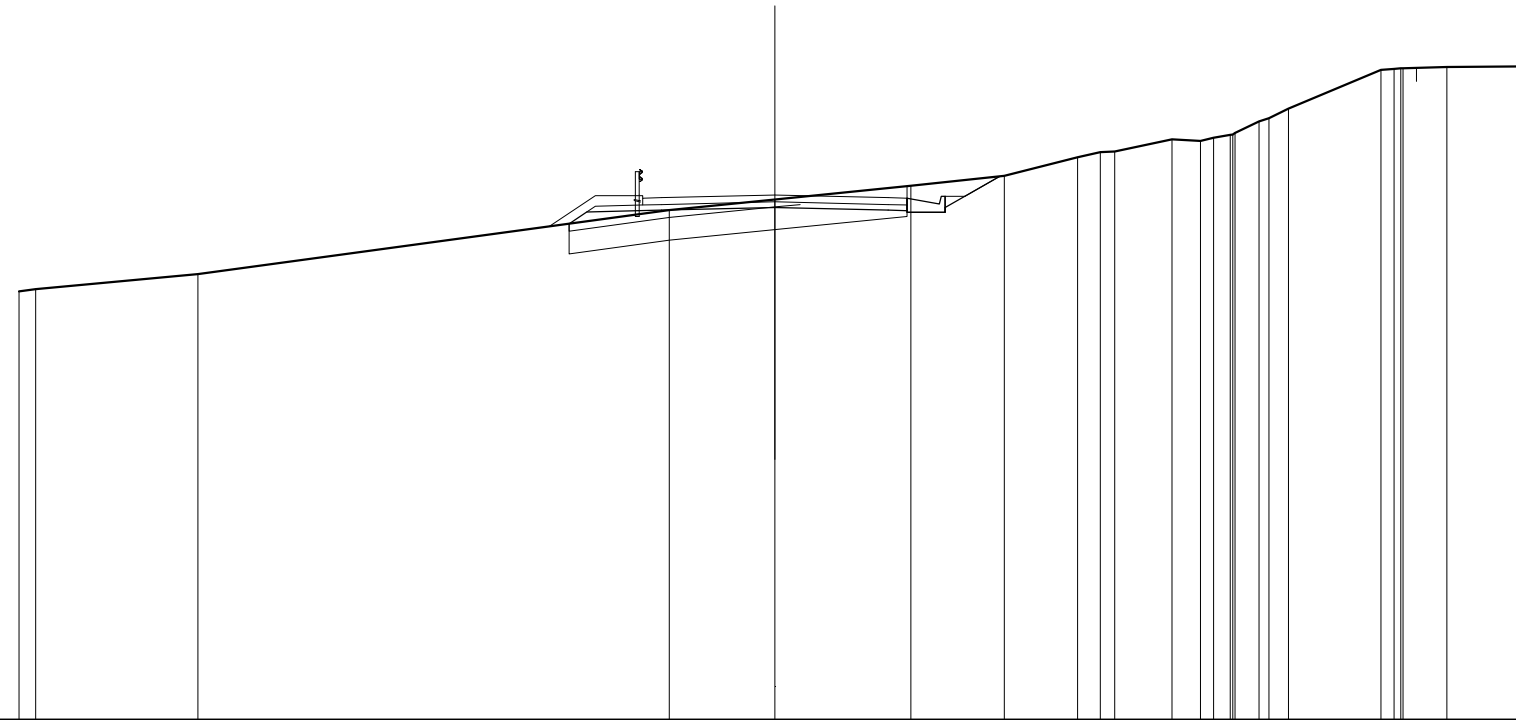
SCAVI E BONIFICHE	
STERRO	3,015 m <sup>2</sup>
SCOTICO	2,665 m
BONIFICA	4,568 m <sup>2</sup>
RILEVATI	
RILEVATO	5,692 m <sup>2</sup>
TERRENO VEGETALE	3,316 m
SOVRASTRUTTURA STRADALE	
STRATI LEGATI	7,000 m
STRATO DI FONDAZIONE	1,255 m <sup>2</sup>

SEZIONE N.: 40  
 QT. PROGETTO: 663,883  
 DIST.PROG.: 756,654  
 DIST.PREC.: 24,994  
 DIST.SUCC.: 24,994

<S.S.131

SCALA 1:200

QT.RIF. 650,000



QUOTE TERRENO	661,333 661,383	661,784	663,482	663,762	664,123	664,385	664,875 665,010 665,027	665,348 665,309 665,338 665,467 665,479 665,525 665,828 665,911 666,163	667,193 667,216 667,232 667,234 667,262	667,284	
DIST.PARZIALI TERRENO	0,443	4,290	12,476	2,791	3,599	2,474	1,939 0,696	1,520 0,747	0,441 0,634 0,514	2,448 1,198	2,222
QUOTE PROGETTO	663,121 663,425	663,478	663,553	663,478 663,425 663,465 663,795 663,425 663,845 663,545 664,372							
DIST.PARZIALI PROGETTO	0,461	1,984	3,000	3,000	0,500 0,860	1,446					
QUOTE PAVIMENTATO	663,615 663,795 663,808	663,883	663,808 663,815 663,795								
DIST.PARZIALI PAVIMENTATO	0,500	3,000	3,000	0,500							

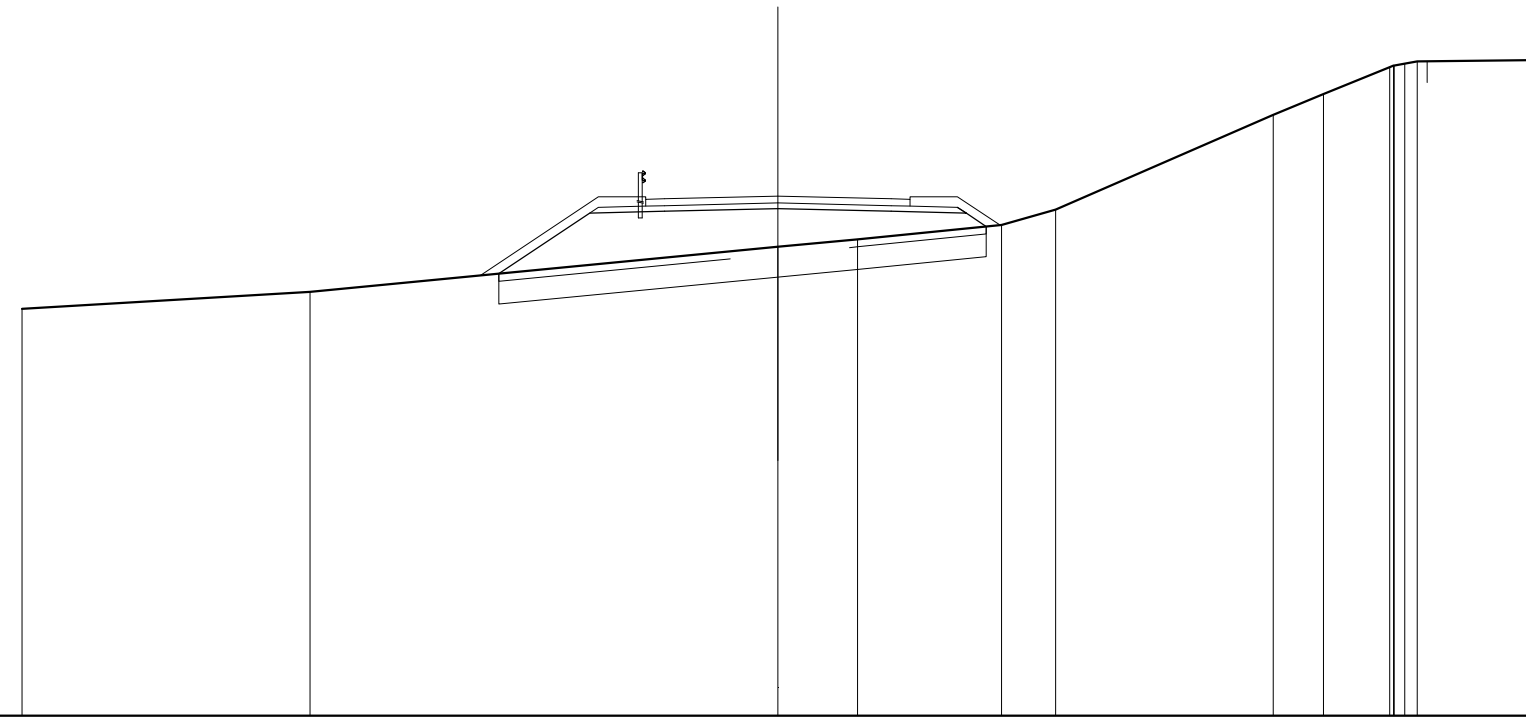
<b>SCAVI E BONIFICHE</b>	
SCOTICO	12,891 m
BONIFICA	7,735 m <sup>2</sup>
<b>RILEVATI</b>	
RILEVATO	21,583 m <sup>2</sup>
TERRENO VEGETALE	7,750 m
<b>SOVRASTRUTTURA STRADALE</b>	
STRATI LEGATI	7,000 m
STRATO DI FONDAZIONE	1,460 m <sup>2</sup>

SEZIONE N.: 41  
 QT. PROGETTO: 663,747  
 DIST.PROG.: 781,649  
 DIST.PREC.: 24,994  
 DIST.SUCC.: 23,542

<S.S.131

SCALA 1:200

QT.RIF. 650,000



QUOTE TERRENO	660,765	661,212		662,401	662,604	662,983	663,389		665,883	666,442	667,156	667,197	667,198	667,248	667,305	667,339
DIST.PARZIALI TERRENO		7,619		12,381	2,104	3,813	1,436		5,754	1,333	1,754				3,080	
QUOTE PROGETTO				661,692	663,292	663,342	663,417	663,342	663,448	663,292	662,942					
DIST.PARZIALI PROGETTO				2,399	1,984	3,000	3,000	1,750	0,529							
QUOTE PAVIMENTATO				663,479	663,659	663,672	663,747	663,672	663,479	663,659						
DIST.PARZIALI PAVIMENTATO				0,600	3,000		3,000	0,600								

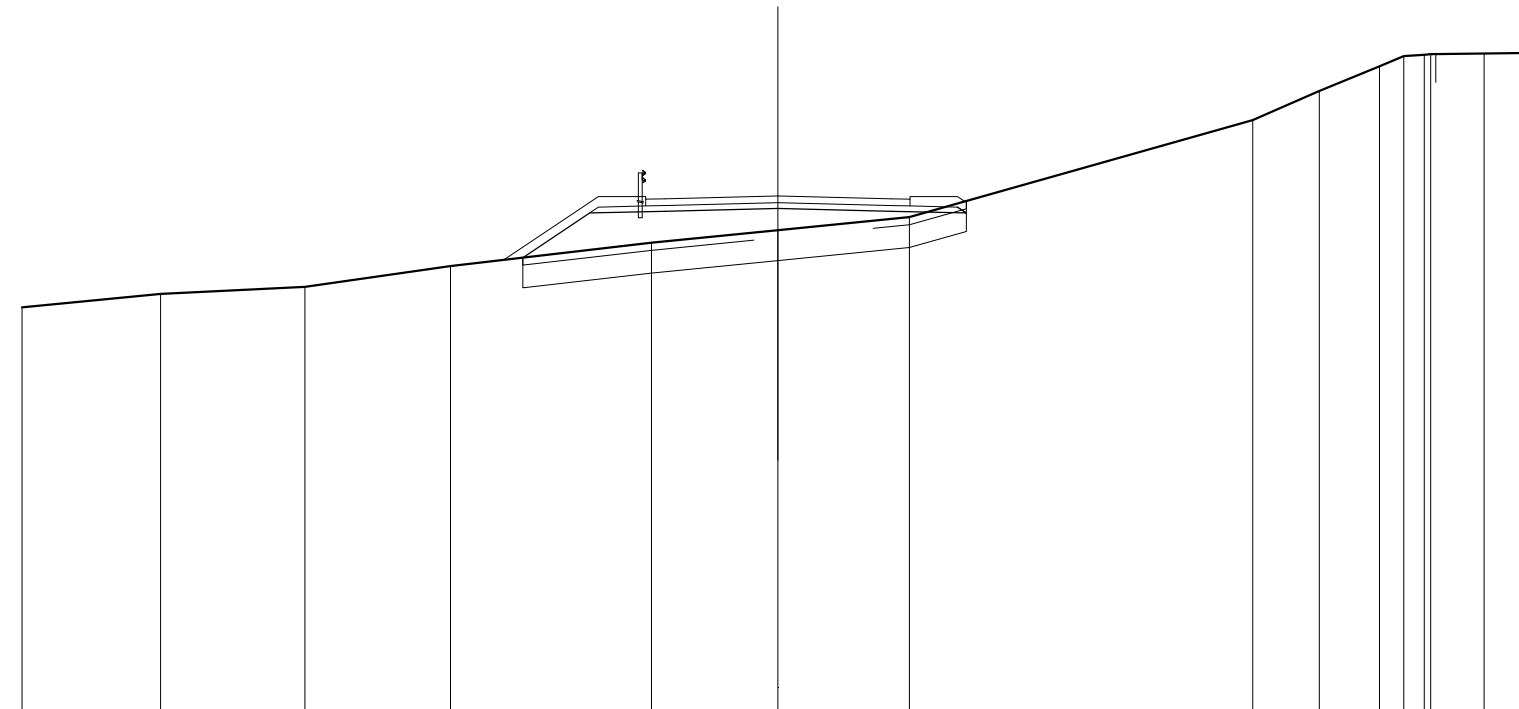
<b>SCAVI E BONIFICHE</b>	
STERRO	0,115 m <sup>2</sup>
SCOTICO	10,830 m
BONIFICA	7,026 m <sup>2</sup>
<b>RILEVATI</b>	
RILEVATO	15,219 m <sup>2</sup>
TERRENO VEGETALE	5,895 m
<b>SOVRASTRUTTURA STRADALE</b>	
STRATI LEGATI	7,000 m
STRATO DI FONDAZIONE	1,460 m <sup>2</sup>

SEZIONE N.: 42  
 QT. PROGETTO: 663,619  
 DIST.PROG.: 805,191  
 DIST.PREC.: 23,542  
 DIST.SUCC.: 26,584

<S.S.131

SCALA 1:200

QT.RIF. 650,000



QUOTE TERRENO	660,667	661,027	661,215	661,765	662,377	662,709	663,056	665,626	666,390	667,046	667,313	667,355	667,366	667,383	667,400
DIST.PARZIALI TERRENO	3,666	3,818	3,853	5,319	3,345	3,481	9,087	1,755	1,592	0,846	0,543	1,415	1,310		
QUOTE PROGETTO				661,985	663,164	663,214	663,289	663,214	663,320	663,164					
DIST.PARZIALI PROGETTO				1,768	1,984	3,000	3,000	1,750							
QUOTE PAVIMENTATO				663,351	663,531	663,544	663,619	663,544	663,351	663,331					
DIST.PARZIALI PAVIMENTATO				0,600	3,000	3,000	0,600								

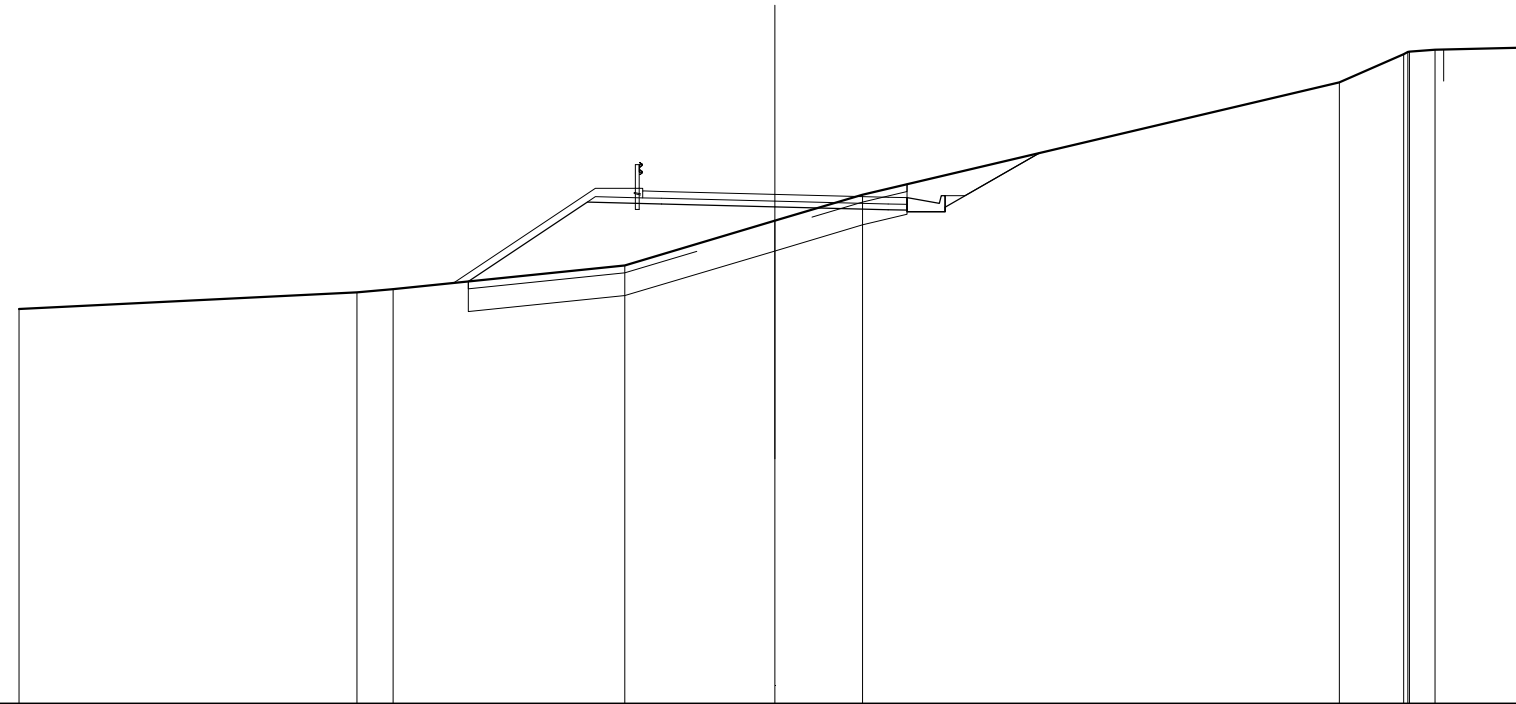
<b>SCAVI E BONIFICHE</b>	
STERRO	2,764 m <sup>2</sup>
SCOTICO	9,248 m
BONIFICA	6,520 m <sup>2</sup>
<b>RILEVATI</b>	
RILEVATO	17,131 m <sup>2</sup>
TERRENO VEGETALE	6,349 m
<b>SOVRASTRUTTURA STRADALE</b>	
STRATI LEGATI	7,000 m
STRATO DI FONDAZIONE	1,254 m <sup>2</sup>

SEZIONE N.: 43  
 QT. PROGETTO: 663,474  
 DIST.PROG.: 831,775  
 DIST.PREC.: 26,584  
 DIST.SUCC.: 12,249

<S.S.131

SCALA 1:200

QT.RIF. 650,000



QUOTE TERRENO	660,437	660,884	660,968	661,597	662,777	663,468	666,440	667,181	667,245	667,249	667,304	667,369		
DIST.PARZIALI TERRENO	8,941	0,868	6,131	3,969	2,323	12,614	1,701	0,675	2,531					
QUOTE PROGETTO			661,172	663,268	663,219	663,144	663,069	663,017	663,057	663,387	663,017	663,437	663,137	664,573
DIST.PARZIALI PROGETTO			3,143	1,967	3,000	3,000	0,500	0,650		2,514				
QUOTE PAVIMENTATO			663,382	663,562	663,549	663,474	663,399	663,207	663,387					
DIST.PARZIALI PAVIMENTATO			0,500	3,000		3,000	0,500							

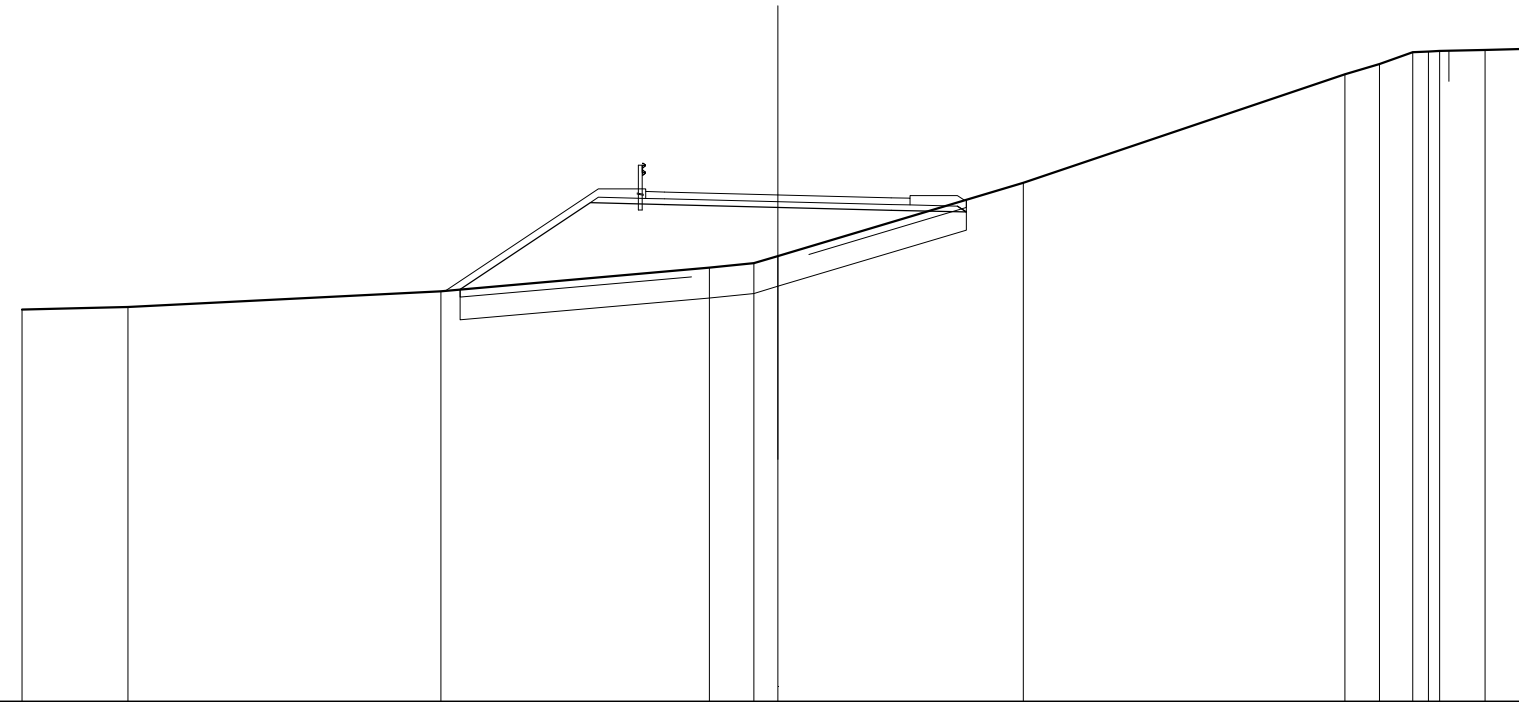
<b>SCAVI E BONIFICHE</b>	
STERRO	0,111 m <sup>2</sup>
SCOTICO	12,529 m
BONIFICA	8,023 m <sup>2</sup>
<b>RILEVATI</b>	
RILEVATO	25,042 m <sup>2</sup>
TERRENO VEGETALE	7,729 m
<b>SOVRASTRUTTURA STRADALE</b>	
STRATI LEGATI	7,000 m
STRATO DI FONDAZIONE	1,459 m <sup>2</sup>

SEZIONE N.: 44  
 QT. PROGETTO: 663,407  
 DIST.PROG.: 844,025  
 DIST.PREC.: 12,249  
 DIST.SUCC.: 13,232

<S.S.131

SCALA 1:200

QT.RIF. 650,000



QUOTE TERRENO	660,376	660,444	660,859	661,480	661,601	661,789	663,723	666,600	666,866	667,180	667,202	667,212	667,238	667,275
DIST.PARZIALI TERRENO	2,802	8,282	7,103	1,180	0,632	6,493	8,512	0,913	0,683	0,413	1,196	1,290		
QUOTE PROGETTO			660,903	663,202	663,152	663,077	663,002	663,109	662,953					
DIST.PARZIALI PROGETTO			3,447	1,967	3,000	3,000	1,750							
QUOTE PAVIMENTATO				663,315	663,485	663,462	663,407	663,332	663,140	663,320				
DIST.PARZIALI PAVIMENTATO				0,600	3,000		3,000	0,600						

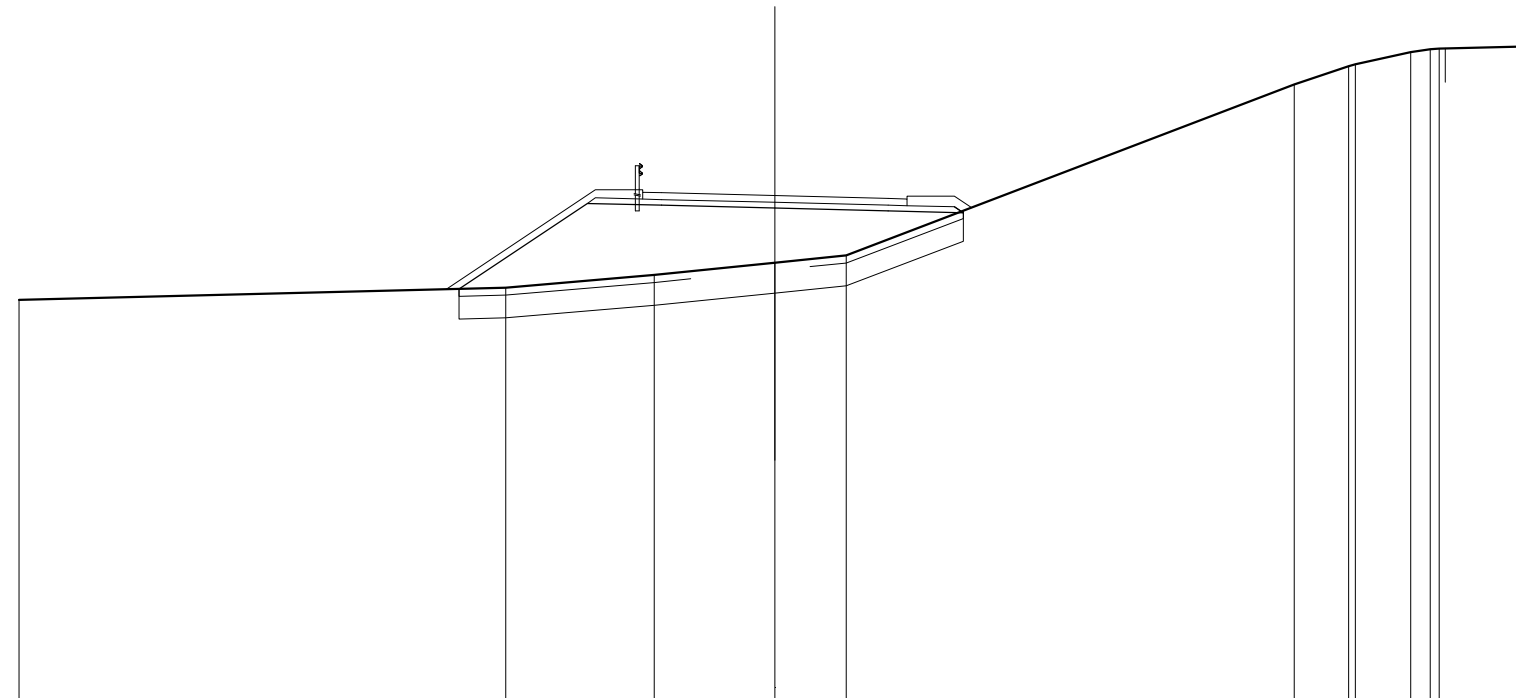
<b>SCAVI E BONIFICHE</b>	
STERRO	0,002 m <sup>2</sup>
SCOTICO	13,219 m
BONIFICA	8,004 m <sup>2</sup>
<b>RILEVATI</b>	
RILEVATO	27,241 m <sup>2</sup>
TERRENO VEGETALE	7,932 m
<b>SOVRASTRUTTURA STRADALE</b>	
STRATI LEGATI	7,000 m
STRATO DI FONDAZIONE	1,459 m <sup>2</sup>

SEZIONE N.: 45  
 QT. PROGETTO: 663,335  
 DIST.PROG.: 857,257  
 DIST.PREC.: 13,232  
 DIST.SUCC.: 25,920

<S.S.131

SCALA 1:200

QT.RIF. 650,000



QUOTE TERRENO	660,575	660,900	661,235	661,569	661,750	666,273	666,759	666,810	667,134	667,210	667,227	667,284
DIST.PARZIALI TERRENO	12,875	3,928	3,197	1,891	11,851	1,438	1,470	0,620	2,424			
QUOTE PROGETTO		660,869	663,130	663,080	663,005	662,930	663,037	662,881				
DIST.PARZIALI PROGETTO		3,390	1,967	3,000	3,000	1,750						
QUOTE PAVIMENTATO			663,243	663,423	663,410	663,335	663,260	663,068	663,248			
DIST.PARZIALI PAVIMENTATO			0,600	3,000	3,000	0,600						



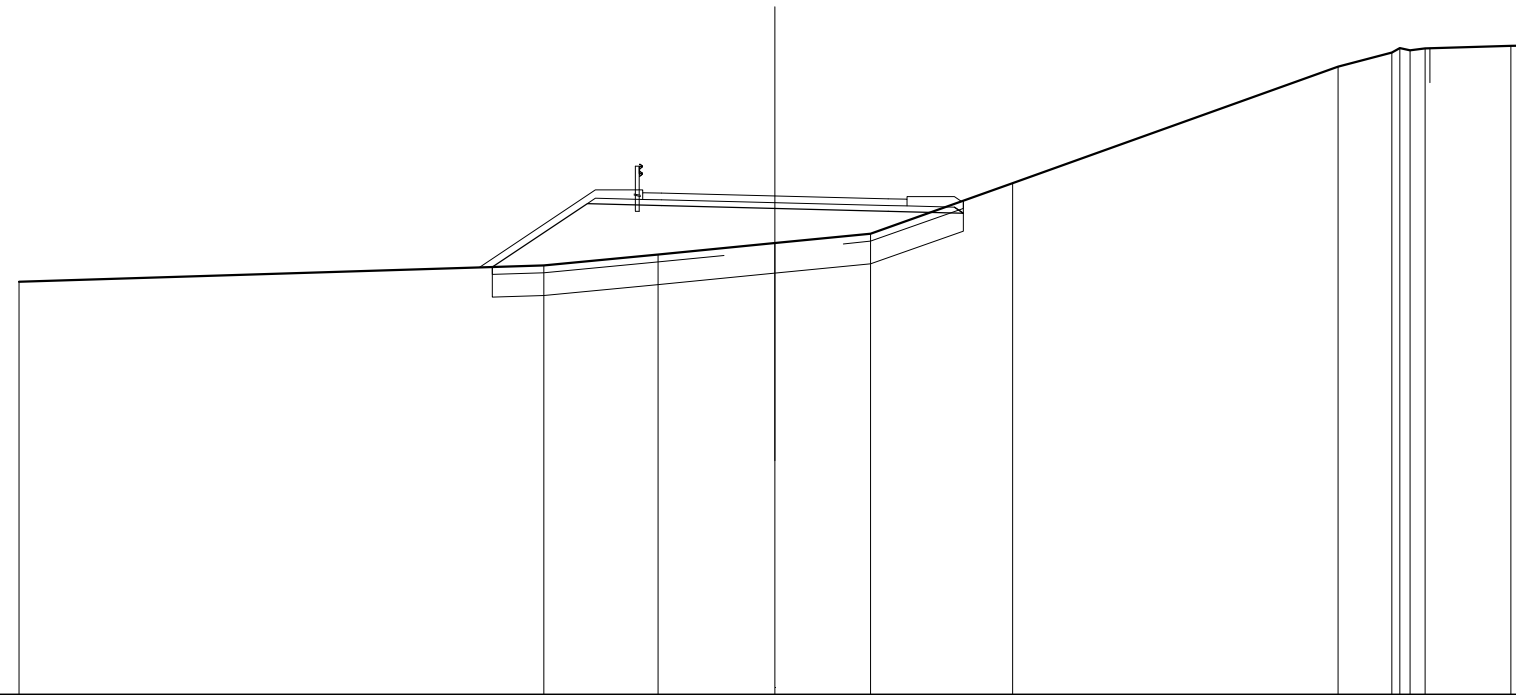
<b>SCAVI E BONIFICHE</b>	
STERRO	0,092 m <sup>2</sup>
SCOTICO	11,722 m
BONIFICA	7,461 m <sup>2</sup>
<b>RILEVATI</b>	
RILEVATO	20,249 m <sup>2</sup>
TERRENO VEGETALE	6,556 m
<b>SOVRASTRUTTURA STRADALE</b>	
STRATI LEGATI	7,000 m
STRATO DI FONDAZIONE	1,459 m <sup>2</sup>

SEZIONE N.: 46  
 QT. PROGETTO: 663,194  
 DIST.PROG.: 883,177  
 DIST.PREC.: 25,920  
 DIST.SUCC.: 24,819

<S.S.131

SCALA 1:200

QT.RIF. 650,000



QUOTE TERRENO	660,921	661,359	661,645	661,949	662,197	663,530	666,611	666,989	667,024	667,068	667,163	667,177
DIST.PARZIALI TERRENO	13,887	3,024	3,089	2,534	3,760	8,610	1,418	0,369	2,275	0,622		
QUOTE PROGETTO		661,316	662,989	662,939	662,864	662,789	662,896	662,740				
DIST.PARZIALI PROGETTO		2,507	1,967	3,000	3,000	1,750						
QUOTE PAVIMENTATO			663,102	663,262	663,269	663,194	663,119	662,927	663,107			
DIST.PARZIALI PAVIMENTATO			0,600	3,000	3,000	0,600						

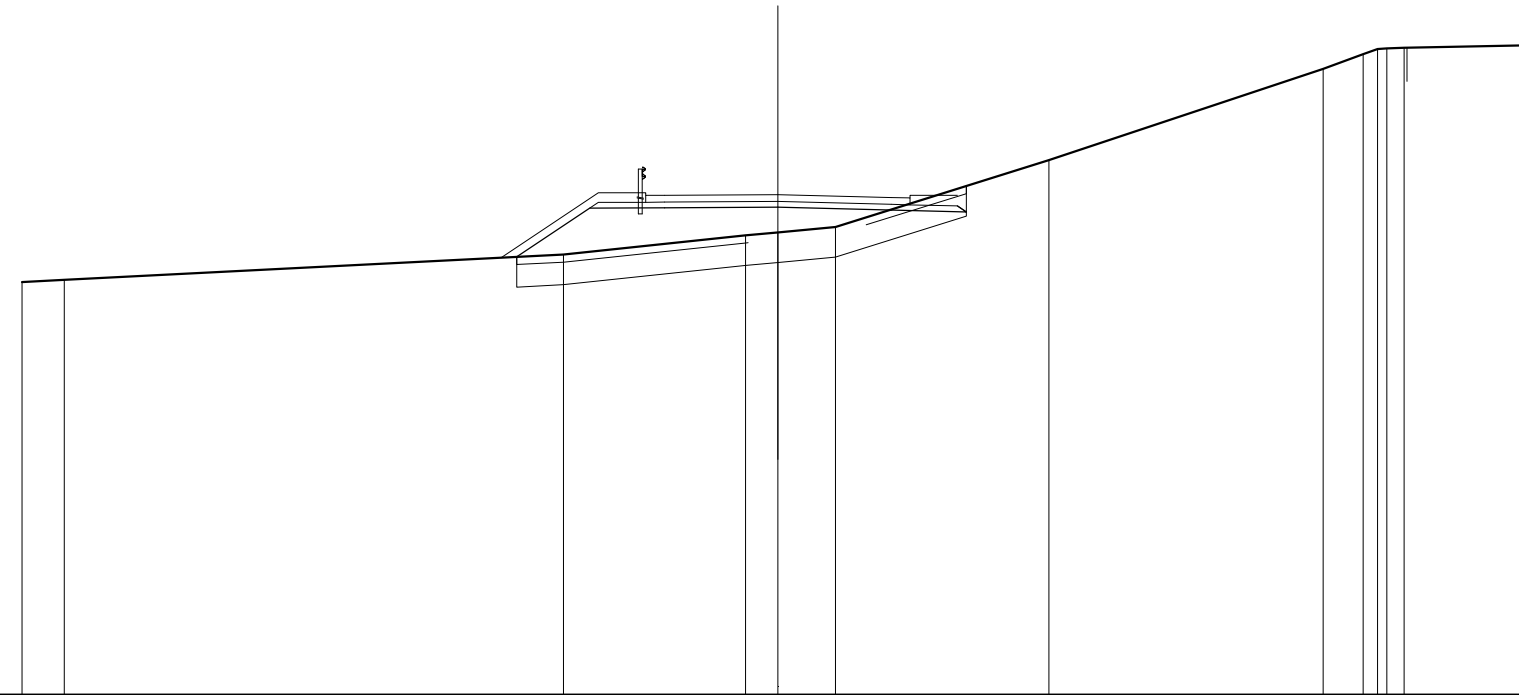
<b>SCAVI E BONIFICHE</b>	
STERRO	0,562 m <sup>2</sup>
SCOTICO	10,095 m
BONIFICA	6,873 m <sup>2</sup>
<b>RILEVATI</b>	
RILEVATO	15,669 m <sup>2</sup>
TERRENO VEGETALE	5,734 m
<b>SOVRASTRUTTURA STRADALE</b>	
STRATI LEGATI	7,000 m
STRATO DI FONDAZIONE	1,460 m <sup>2</sup>

SEZIONE N.: 47  
 QT. PROGETTO: 663,226  
 DIST.PROG.: 907,997  
 DIST.PREC.: 24,819  
 DIST.SUCC.: 24,968

<S.S.131

SCALA 1:200

QT.RIF. 650,000



QUOTE TERRENO	660,914	660,971		661,644	662,151	662,232	662,375	664,141	666,558	666,943	667,083	667,087	667,114	667,184
DIST.PARZIALI TERRENO	1,113		13,209		4,820	0,857	1,523	5,651	7,255	1,080		0,468	3,432	
QUOTE PROGETTO				661,581	662,868	662,890	662,896	662,821	662,927	662,771				
DIST.PARZIALI PROGETTO				1,831	1,977	3,000	3,000	1,750						
QUOTE PAVIMENTATO					663,027	663,207	663,210	663,226	663,151	662,958	663,139			
DIST.PARZIALI PAVIMENTATO					0,600	3,000	3,000	0,600						

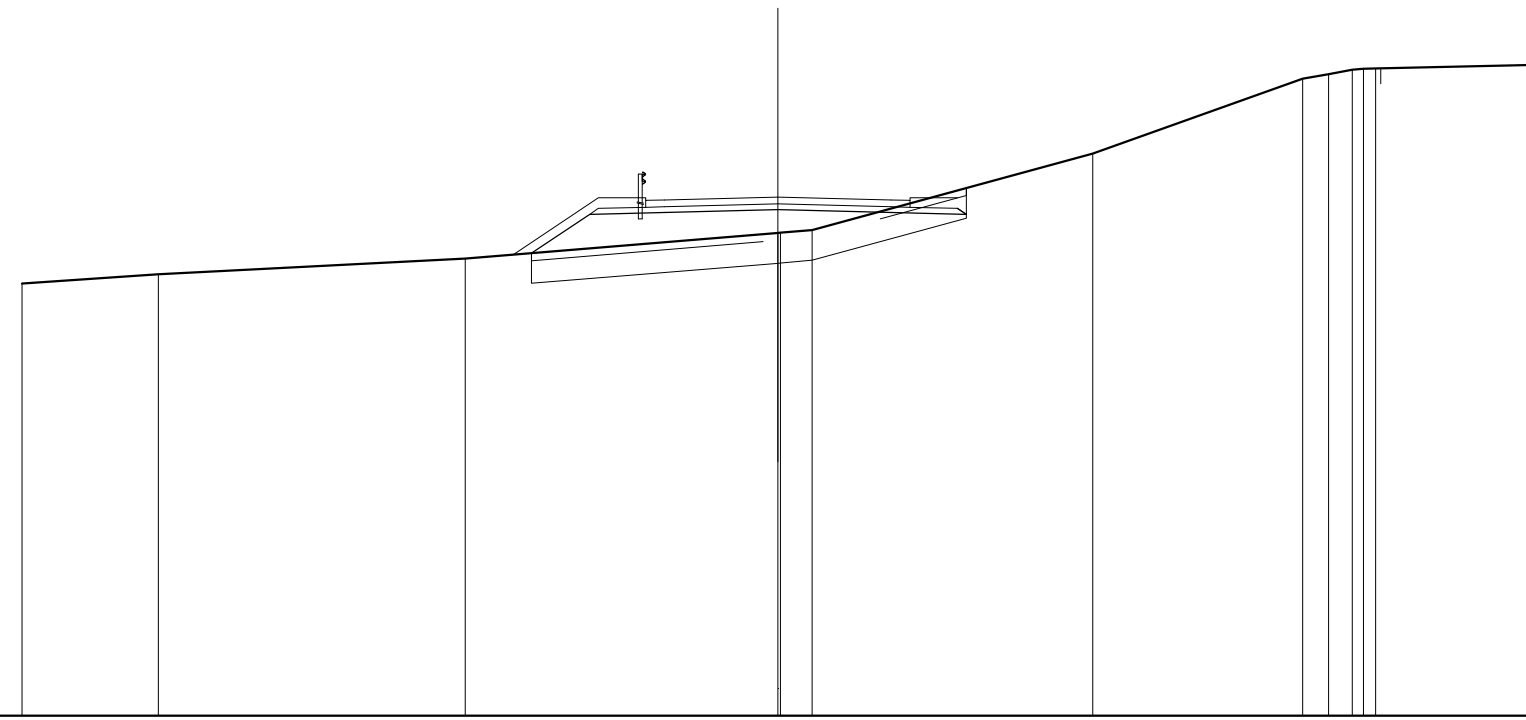
<b>SCAVI E BONIFICHE</b>	
STERRO	0,677 m <sup>2</sup>
SCOTICO	9,401 m
BONIFICA	6,581 m <sup>2</sup>
<b>RILEVATI</b>	
RILEVATO	13,835 m <sup>2</sup>
TERRENO VEGETALE	5,349 m
<b>SOVRASTRUTTURA STRADALE</b>	
STRATI LEGATI	7,000 m
STRATO DI FONDAZIONE	1,460 m <sup>2</sup>

SEZIONE N.: 48  
 QT. PROGETTO: 663,718  
 DIST.PROG.: 932,965  
 DIST.PREC.: 24,968  
 DIST.SUCC.: 24,994

<S.S.131

SCALA 1:200

QT.RIF. 650,000



QUOTE TERRENO	661,429	661,676	662,063	662,769	662,773	662,846	664,872	666,849	667,085	667,114	667,125	667,219
DIST.PARZIALI TERRENO	3,603	8,122	8,275	0,686	7,430	5,549	0,687	0,681	4,180			
QUOTE PROGETTO			662,236	663,263	663,313	663,386	663,313	663,419	663,263			
DIST.PARZIALI PROGETTO			1,539	1,984	3,000	3,000	1,750					
QUOTE PAVIMENTATO			663,450	663,630	663,643	663,716	663,643	663,450	663,630			
DIST.PARZIALI PAVIMENTATO			0,600	3,000	3,000	0,600						

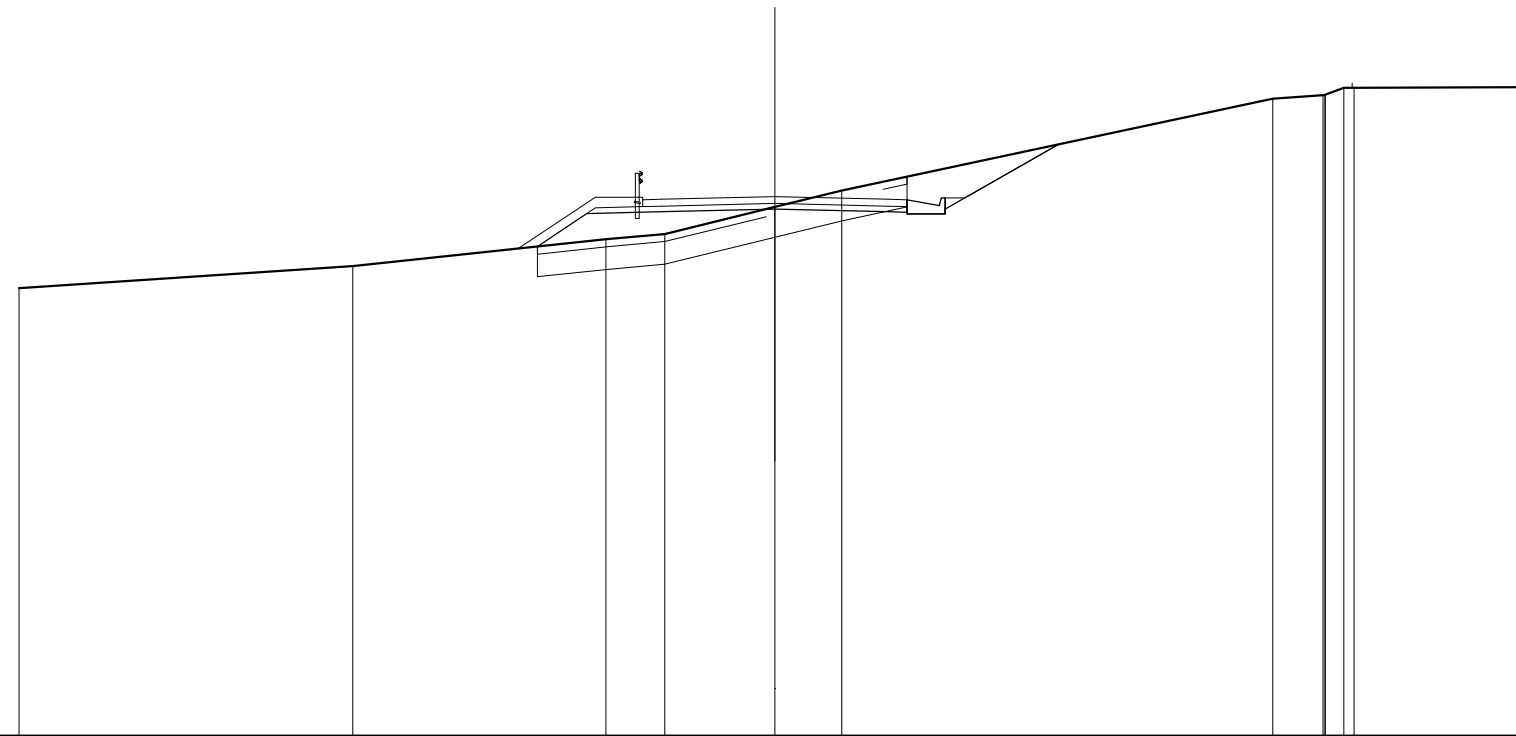
<b>SCAVI E BONIFICHE</b>	
STERRO	4,500 m <sup>2</sup>
SCOTICO	6,044 m
BONIFICA	4,784 m <sup>2</sup>
<b>RILEVATI</b>	
RILEVATO	8,692 m <sup>2</sup>
TERRENO VEGETALE	4,296 m
<b>SOVRASTRUTTURA STRADALE</b>	
STRATI LEGATI	7,000 m
STRATO DI FONDAZIONE	1,255 m <sup>2</sup>

SEZIONE N.: 49  
 QT. PROGETTO: 664,264  
 DIST.PROG.: 957,959  
 DIST.PREC.: 24,994  
 DIST.SUCC.: 24,994

<S.S.131

SCALA 1:200

QT.RIF. 650,000



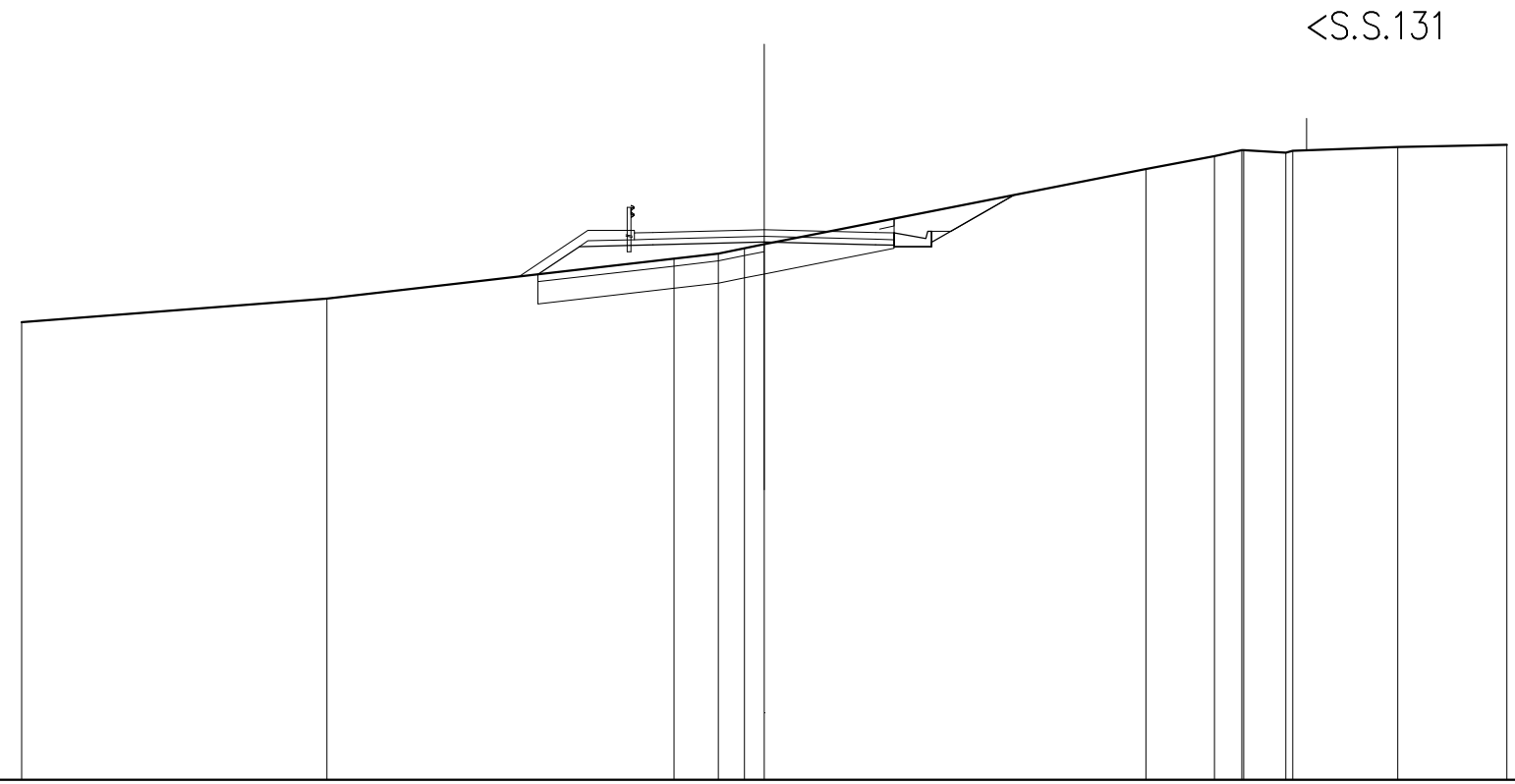
QUOTE TERRENO	661,837	662,421	663,132	663,273	663,987	664,419	666,849	666,944	666,953	667,137	667,141	667,163		
DIST.PARZIALI TERRENO	8,830	6,697	1,556	2,917	1,767	11,408	1,329	0,495	4,671					
QUOTE PROGETTO			662,940	663,809	663,859	663,934	663,859	663,806	663,846	664,176	663,806	664,226	663,926	665,640
DIST.PARZIALI PROGETTO			1,303	1,984	3,000	3,000	0,500	0,500	3,000					
QUOTE PAVIMENTATO			663,996	664,176	664,169	664,264	664,189	663,996	664,176					
DIST.PARZIALI PAVIMENTATO			0,500	3,000	3,000	0,500								

<b>SCAVI E BONIFICHE</b>	
STERRO	2,936 m <sup>2</sup>
SCOTICO	6,376 m
BONIFICA	5,161 m <sup>2</sup>
<b>RILEVATI</b>	
RILEVATO	8,768 m <sup>2</sup>
TERRENO VEGETALE	4,080 m
<b>SOVRASTRUTTURA STRADALE</b>	
STRATI LEGATI	7,000 m
STRATO DI FONDAZIONE	1,255 m <sup>2</sup>

SEZIONE N.: 50  
 QT. PROGETTO: 664,810  
 DIST.PROG.: 982,954  
 DIST.PREC.: 24,994  
 DIST.SUCC.: 24,994

SCALA 1:200

QT.RIF. 650,000



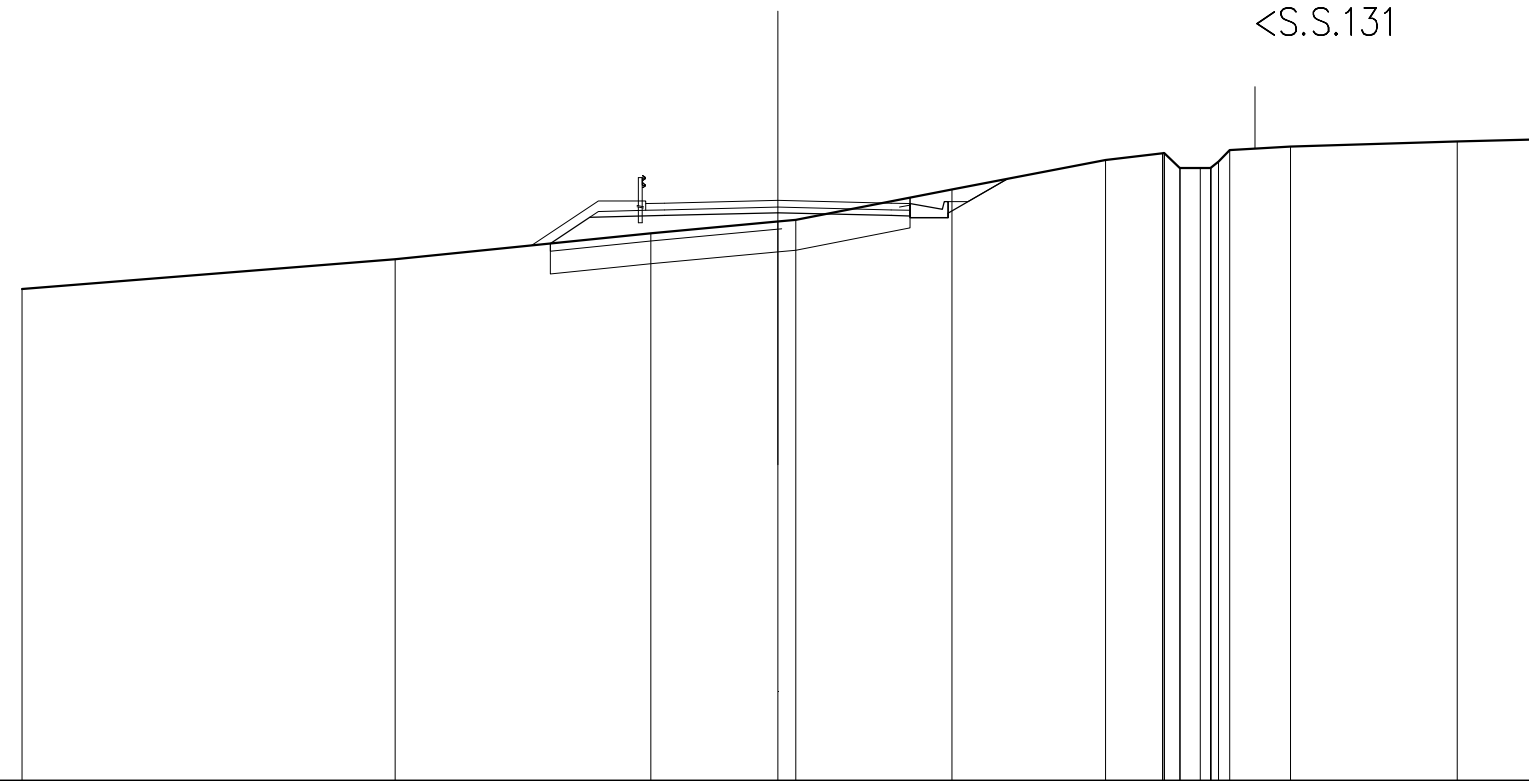
QUOTE TERRENO	662,319	662,968	664,031	664,169	664,313	664,418	666,445	666,791	666,950	666,952	666,882	666,957	667,035	667,098
DIST.PARZIALI TERRENO	8,219	9,350	1,186	0,702	0,633	10,282	1,846	0,733	1,138	2,830	2,938			
QUOTE PROGETTO			663,610	664,355	664,405	664,480	664,405	664,352	664,392	664,722	664,352	664,772	664,472	665,744
DIST.PARZIALI PROGETTO			1,117	1,984	3,000	3,000	0,500	0,560	2,226					
QUOTE PAVIMENTATO			664,542	664,722	664,735	664,810	664,735	664,542	664,722					
DIST.PARZIALI PAVIMENTATO			0,500	3,000	3,000	0,500								

<b>SCAVI E BONIFICHE</b>	
STERRO	1,649 m <sup>2</sup>
SCOTICO	7,306 m
BONIFICA	5,524 m <sup>2</sup>
<b>RILEVATI</b>	
RILEVATO	9,575 m <sup>2</sup>
TERRENO VEGETALE	3,972 m
<b>SOVRASTRUTTURA STRADALE</b>	
STRATI LEGATI	7,000 m
STRATO DI FONDAZIONE	1,255 m <sup>2</sup>

SEZIONE N.: 51  
 QT. PROGETTO: 665,355  
 DIST.PROG.: 1007,948  
 DIST.PREC.: 24,994  
 DIST.SUCC.: 24,994

SCALA 1:200

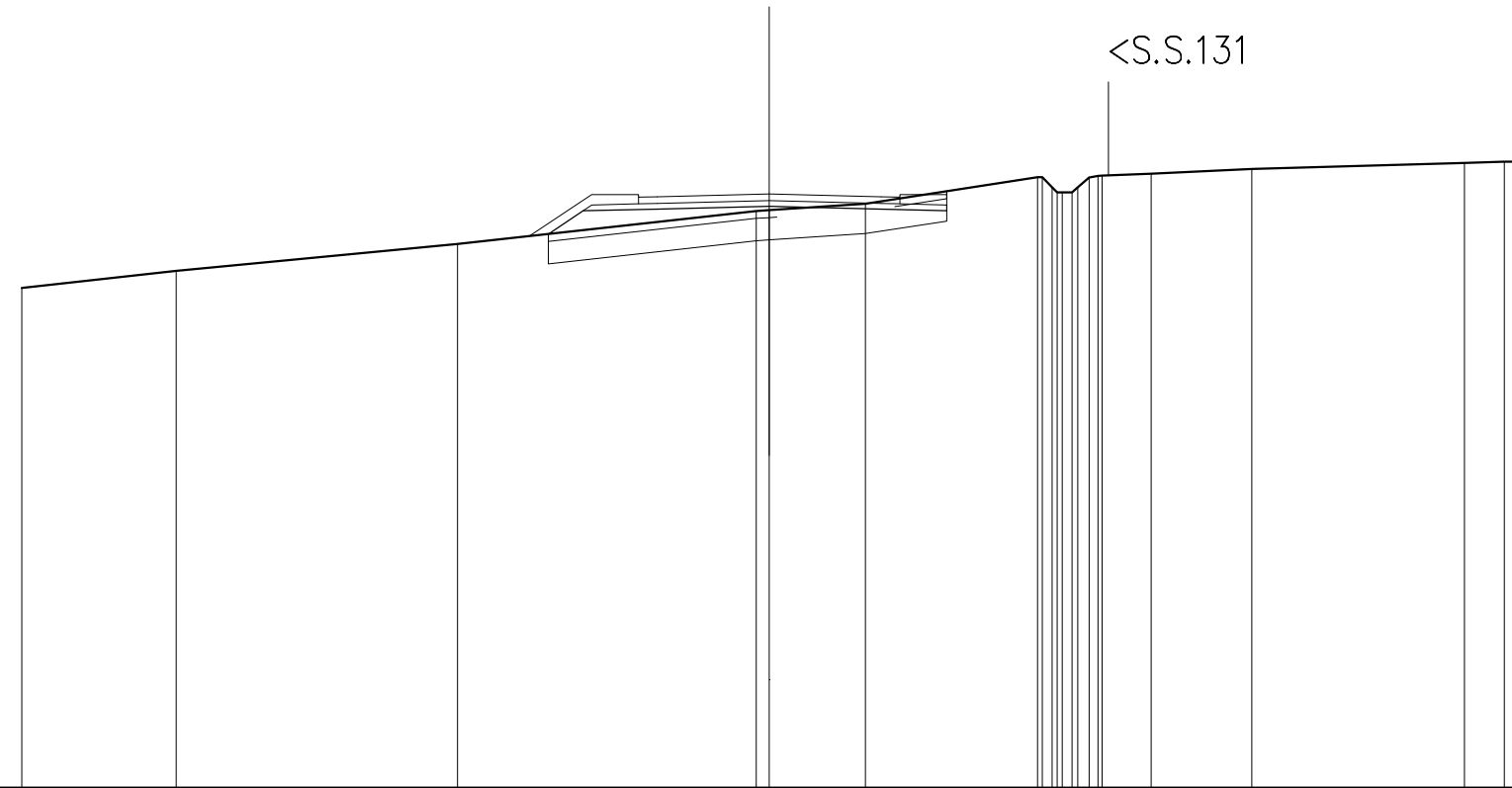
QT.RIF. 650,000



QUOTE TERRENO	663,008	663,792	664,479	664,790 664,634	665,642	666,419	666,601 666,607 666,596 666,208 666,209 666,210 666,211 666,212 666,374 666,685 666,772	666,913	666,963		
DIST.PARZIALI TERRENO	9,875	6,766	3,359	0,471	4,131	4,068	1,510	0,469 0,532	1,808	4,410	2,024
QUOTE PROGETTO			664,208 664,901	664,950	665,025	664,950 664,898 664,938 665,268 664,898 665,318 665,318 665,018 665,928					
DIST.PARZIALI PROGETTO			1,038	1,984	3,000	3,000	0,500 0,560		1,589		
QUOTE PAVIMENTATO			665,088 665,208 665,260	665,355	665,280 665,088 665,268						
DIST.PARZIALI PAVIMENTATO			0,500	3,000	3,000	0,500					

<b>SCAVI E BONIFICHE</b>	
STERRO	0,808 m <sup>2</sup>
SCOTICO	7,038 m
BONIFICA	6,108 m <sup>2</sup>
<b>RILEVATI</b>	
RILEVATO	9,526 m <sup>2</sup>
TERRENO VEGETALE	4,645 m
<b>SOVRASTRUTTURA STRADALE</b>	
STRATI LEGATI	7,000 m
STRATO DI FONDAZIONE	1,443 m <sup>2</sup>

SEZIONE N.: 52  
 QT. PROGETTO: 665,888  
 DIST.PROG.: 1032,942  
 DIST.PREC.: 24,994  
 DIST.SUCC.: 24,994



SCALA 1:200

QT.RIF. 650,000

QUOTE TERRENO	663,369	663,829	664,545	665,431 665,464	665,626	666,335 666,331 666,063 665,931 665,930 665,930 666,064 666,350 666,360 666,360 666,427	666,553	666,717	666,754 666,754
DIST.PARZIALI TERRENO	4,128	7,534	7,988	2,574	4,608	1,314	2,695	5,691	1,063
QUOTE PROGETTO			664,814 665,433	665,483	665,566	665,483	665,439		
DIST.PARZIALI PROGETTO			0,928	1,984	3,000	3,000	1,750		
QUOTE PAVIMENTATO			665,620 665,600 665,613	665,666	665,613	665,620 665,600			
DIST.PARZIALI PAVIMENTATO			0,600	3,000	3,000	0,600			





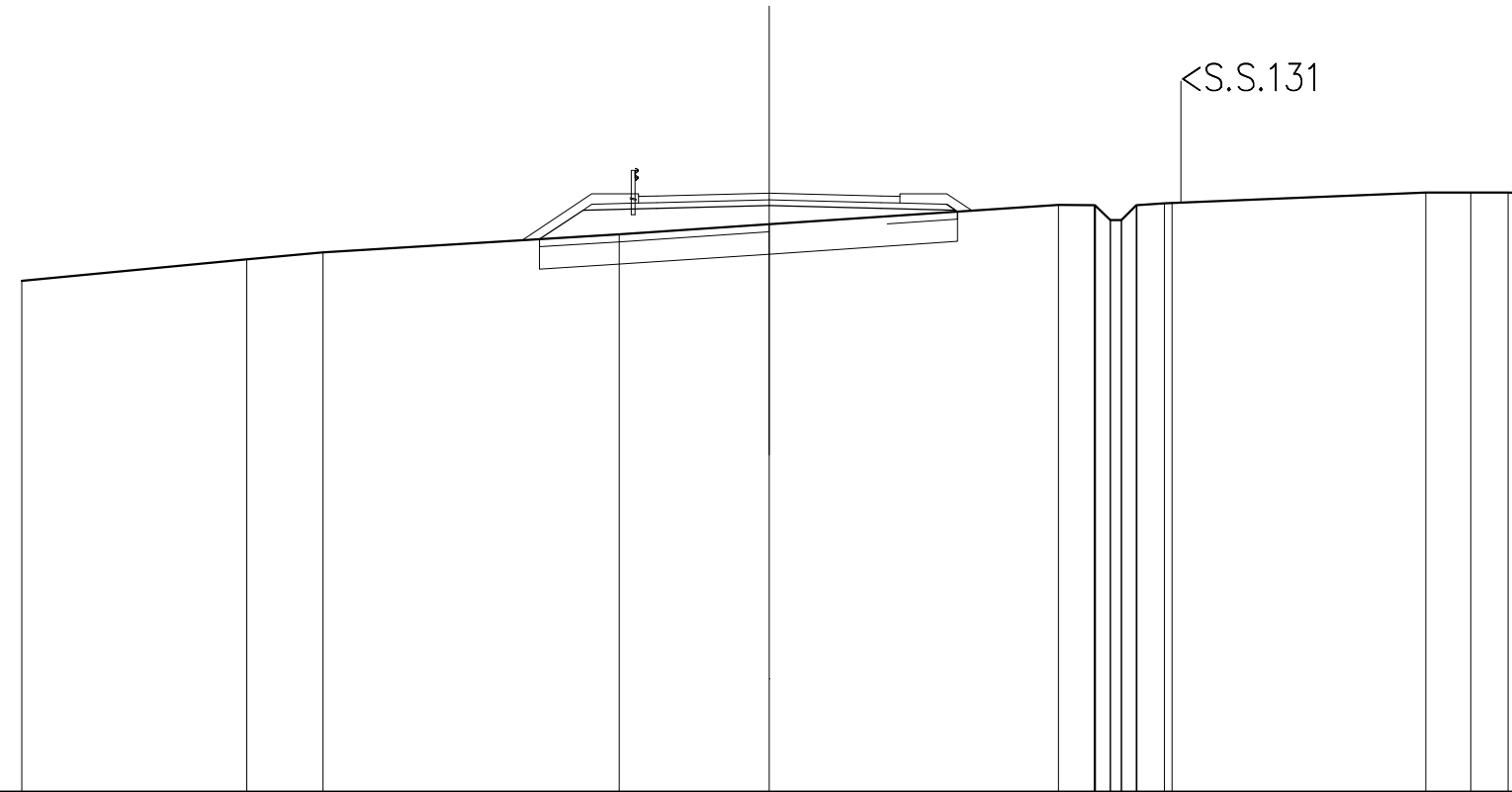


<b>SCAVI E BONIFICHE</b>	
SCOTICO	11,188 m
BONIFICA	6,713 m <sup>2</sup>
<b>RILEVATI</b>	
RILEVATO	13,770 m <sup>2</sup>
TERRENO VEGETALE	5,687 m
<b>SOVRASTRUTTURA STRADALE</b>	
STRATI LEGATI	7,000 m
STRATO DI FONDAZIONE	1,460 m <sup>2</sup>

SEZIONE N.: 55  
 QT. PROGETTO: 666,014  
 DIST.PROG.: 1107,925  
 DIST.PREC.: 24,994  
 DIST.SUCC.: 12,255

SCALA 1:200

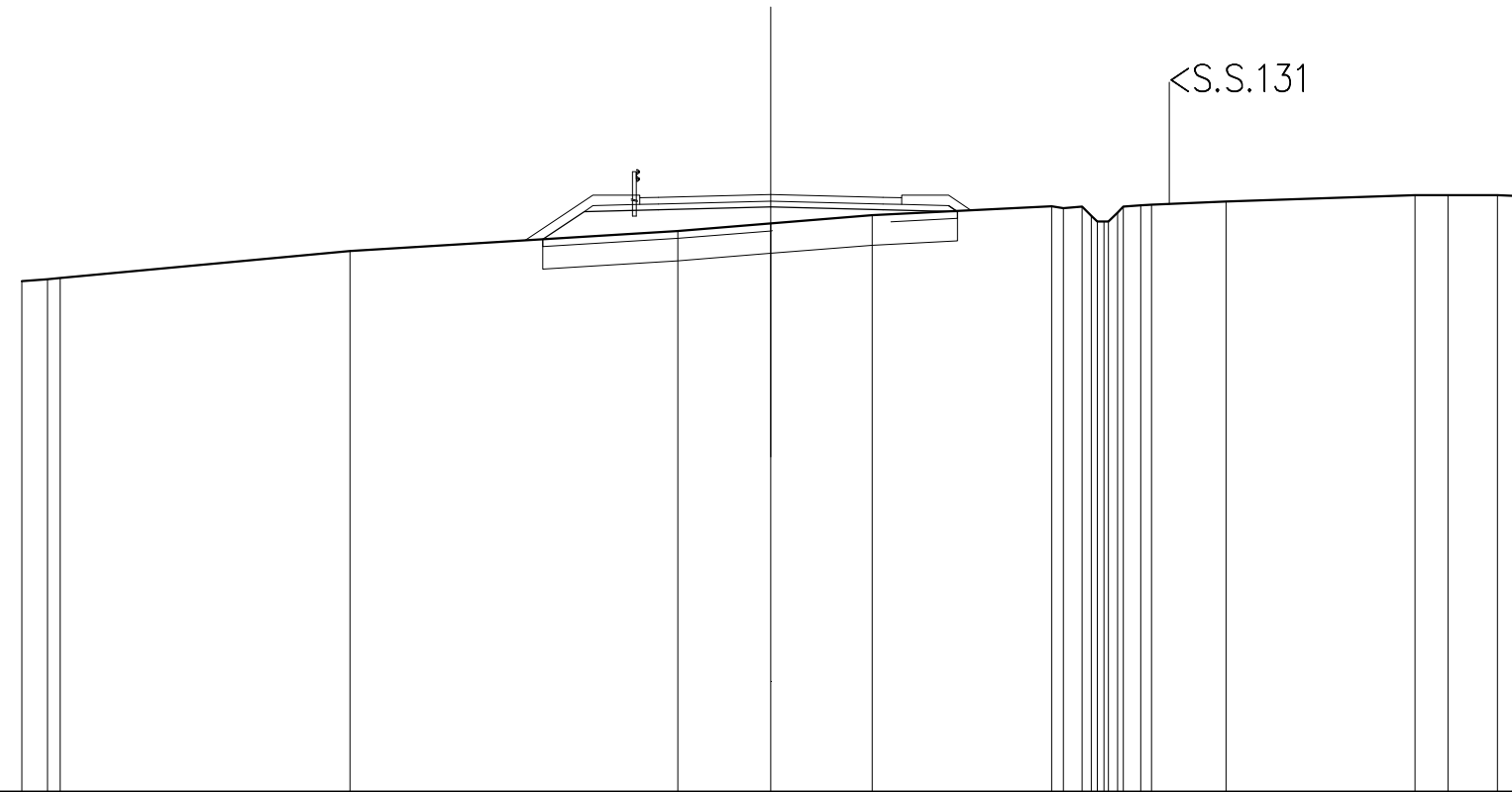
QT.RIF. 650,000



QUOTE TERRENO	663,671	664,239	664,430	664,913	665,183	665,704	665,682 665,680 665,682 665,684 665,234 665,231 665,231 665,688 665,681 665,682 665,742 665,746	666,027	666,028	666,028	666,019
DIST.PARZIALI TERRENO	6,019	2,043	7,925	4,012	7,741	0,465 0,397 0,397 0,744	6,791	1,197	1,005		
QUOTE PROGETTO				664,783 665,559	665,609	665,684	665,609	665,715 665,559 665,522			
DIST.PARZIALI PROGETTO				1,164	1,984	3,000	3,000	1,750			
QUOTE PAVIMENTATO				665,747 665,927 665,939	666,014	665,939	665,747 665,927				
DIST.PARZIALI PAVIMENTATO				0,600	3,000	3,000	0,600				

<b>SCAVI E BONIFICHE</b>	
STERRO	0,001 m <sup>2</sup>
SCOTICO	10,866 m
BONIFICA	6,645 m <sup>2</sup>
<b>RILEVATI</b>	
RILEVATO	13,033 m <sup>2</sup>
TERRENO VEGETALE	5,536 m
<b>SOVRASTRUTTURA STRADALE</b>	
STRATI LEGATI	7,000 m
STRATO DI FONDAZIONE	1,460 m <sup>2</sup>

SEZIONE N.: 56  
 QT. PROGETTO: 665,938  
 DIST.PROG.: 1120,180  
 DIST.PREC.: 12,255  
 DIST.SUCC.: 12,739



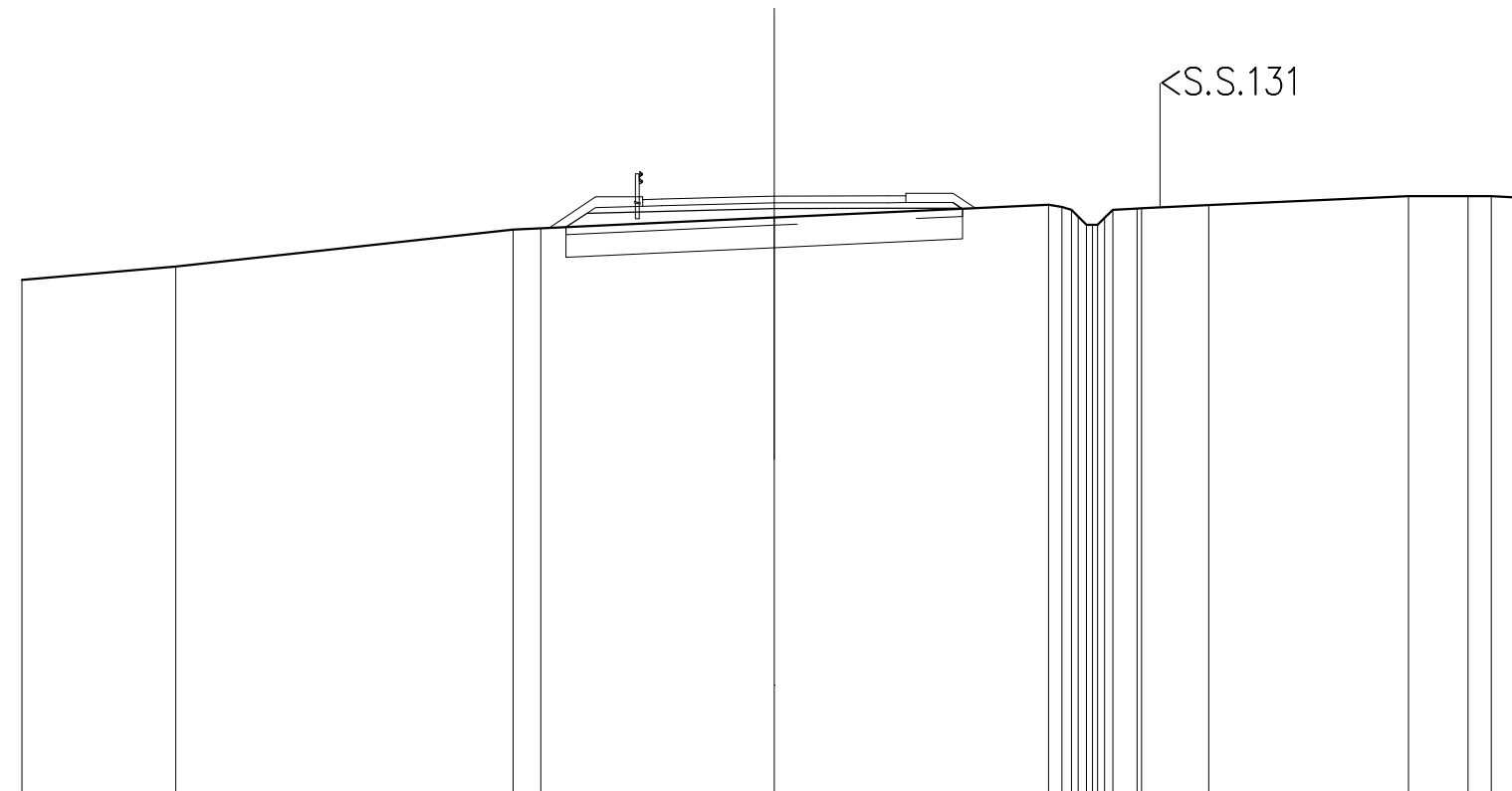
SCALA 1:200

QT.RIF. 650,000

QUOTE TERRENO	663,623 663,676 663,708	664,432	664,964	665,166	665,386	665,624 665,574 665,614 665,371 665,214 665,214 665,457 665,614 665,645 665,664	665,753	665,923 665,923	665,923 665,893	
DIST.PARZIALI TERRENO	0,685	7,738	8,751	2,485	2,708	4,796	0,507 0,458	1,986	5,051	0,661 1,321 0,590
QUOTE PROGETTO			664,745 665,483	665,533	665,608	665,533	665,639 665,483			
DIST.PARZIALI PROGETTO			1,107	1,984	3,000	3,000	1,750			
QUOTE PAVIMENTATO			665,570 665,550 665,563	665,938	665,863	665,570 665,550				
DIST.PARZIALI PAVIMENTATO			0,500	3,000	3,000	0,500				

SCAVI E BONIFICHE	
SCOTICO	10,539 m
BONIFICA	6,323 m <sup>2</sup>
RILEVATI	
RILEVATO	10,648 m <sup>2</sup>
TERRENO VEGETALE	4,849 m
SOVRASTRUTTURA STRADALE	
STRATI LEGATI	7,000 m
STRATO DI FONDAZIONE	1,459 m <sup>2</sup>

SEZIONE N.: 57  
 QT. PROGETTO: 665,859  
 DIST.PROG.: 1132,919  
 DIST.PREC.: 12,739  
 DIST.SUCC.: 32,962



SCALA 1:200

QT.RIF. 650,000

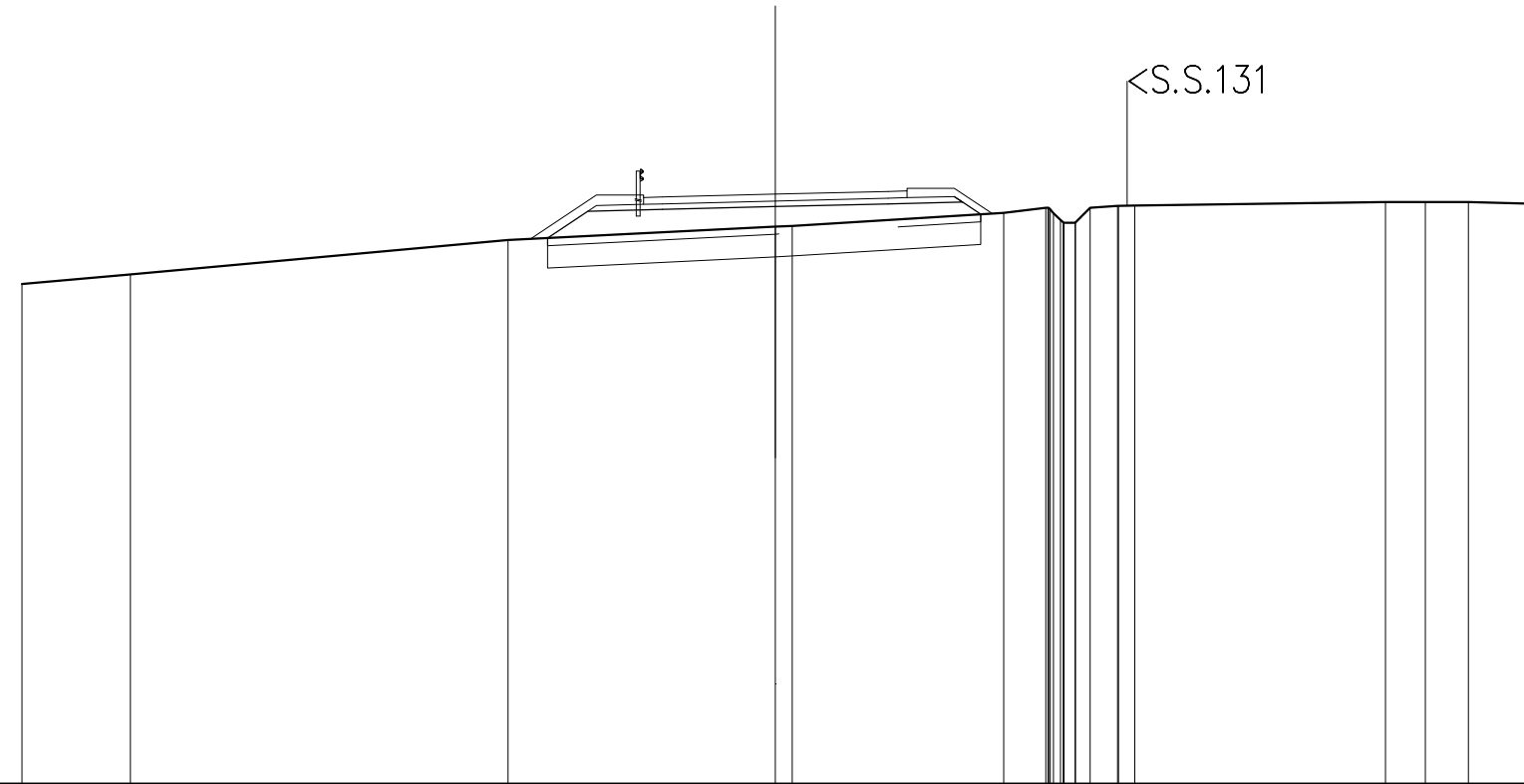
QUOTE TERRENO	663,634	663,962	664,967 665,004	665,291	665,628 665,708 665,708 665,715 665,088 665,088 665,262 665,498 665,533 665,541 665,622	665,864	665,864 665,864	665,811
DIST.PARZIALI TERRENO	4,086	8,973	0,734	6,206	7,288	1,791	5,311	1,582 0,620 0,637
QUOTE PROGETTO			665,035 665,404	665,454	665,529	665,536	665,691 665,541 665,522	
DIST.PARZIALI PROGETTO			0,583	1,984	3,000	3,000	1,750	
QUOTE PAVIMENTATO			665,591 665,771 665,764	665,859	665,866 665,888 665,868			
DIST.PARZIALI PAVIMENTATO			0,600	3,000	3,000	0,600		

<b>SCAVI E BONIFICHE</b>	
SCOTICO	11,502 m
BONIFICA	6,901 m <sup>2</sup>
<b>RILEVATI</b>	
RILEVATO	14,851 m <sup>2</sup>
TERRENO VEGETALE	5,955 m
<b>SOVRASTRUTTURA STRADALE</b>	
STRATI LEGATI	7,000 m
STRATO DI FONDAZIONE	1,459 m <sup>2</sup>

SEZIONE N.: 58  
 QT. PROGETTO: 665,654  
 DIST.PROG.: 1165,881  
 DIST.PREC.: 32,962  
 DIST.SUCC.: 16,269

SCALA 1:200

QT.RIF. 650,000



QUOTE TERRENO	663,270	663,527	664,437	664,791 664,813	665,161	665,205 665,231 665,232 665,249 665,153 664,975 664,905 664,882 664,882 664,901 665,232 665,341 665,352	665,449	665,449	665,449	665,400
DIST.PARZIALI TERRENO	2,878	10,021	7,101	0,448	5,816	1,117 0,391 0,732 0,438	6,652	1,088	1,143	1,802
QUOTE PROGETTO			664,489 665,199	665,249	665,324	665,399	665,592 665,448 665,123			
DIST.PARZIALI PROGETTO			1,084	1,984	3,000	3,000	1,750	0,487		
QUOTE PAVIMENTATO			665,386 665,506 665,579	665,654	665,729 665,561 665,741					
DIST.PARZIALI PAVIMENTATO			0,600	3,000	3,000	0,600				

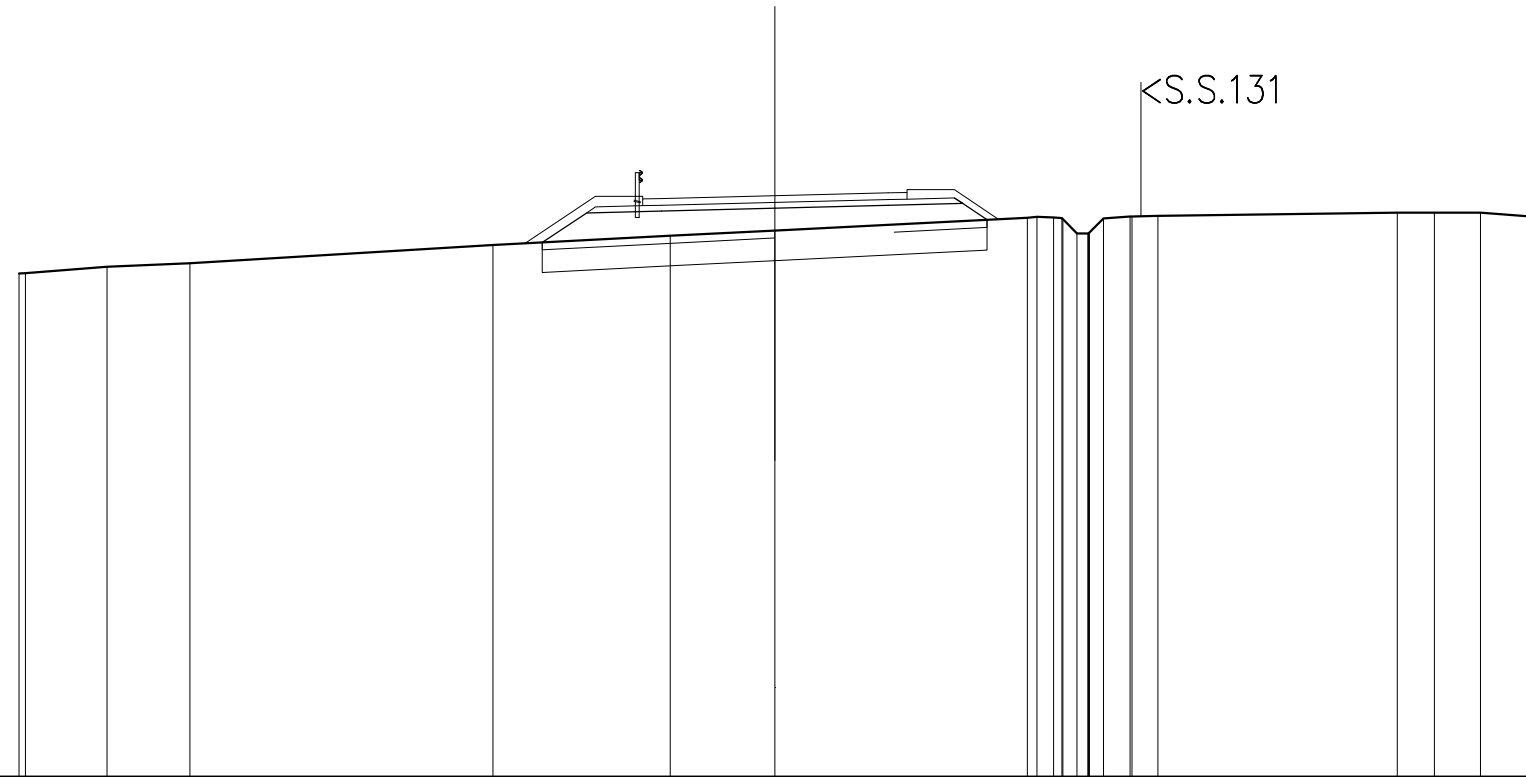


<b>SCAVI E BONIFICHE</b>	
SCOTICO	11,771 m
BONIFICA	7,062 m <sup>2</sup>
<b>RILEVATI</b>	
RILEVATO	15,902 m <sup>2</sup>
TERRENO VEGETALE	6,286 m
<b>SOVRASTRUTTURA STRADALE</b>	
STRATI LEGATI	7,000 m
STRATO DI FONDAZIONE	1,459 m <sup>2</sup>

SEZIONE N.: 60  
 QT. PROGETTO: 665,370  
 DIST.PROG.: 1211,448  
 DIST.PREC.: 29,298  
 DIST.SUCC.: 20,024

SCALA 1:200

QT.RIF. 650,000



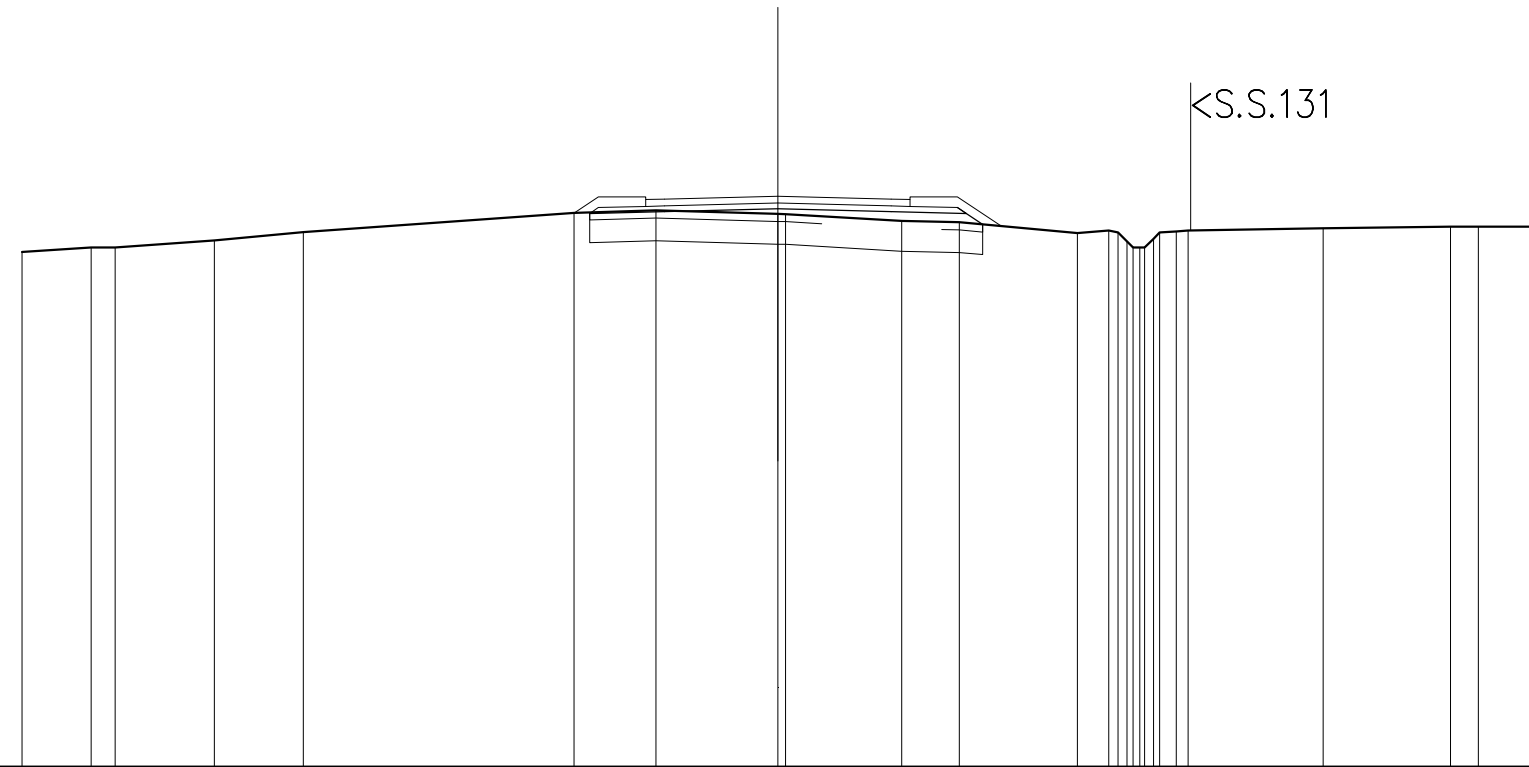
QUOTE TERRENO		663,312 663,323	663,483	663,583		664,067		664,312	664,450		664,764 664,814 664,791 664,773 664,749 664,373 664,373 664,306 664,372 664,816 664,822 664,836		664,921	664,921	664,920	664,817
DIST.PARZIALI TERRENO		2,153	2,198	8,015		4,696	2,767	6,677		0,439	0,706 0,691	6,331	0,867	1,215	1,331	
QUOTE PROGETTO						664,135 664,916	664,965	665,040	665,115	665,309 665,164 664,731						
DIST.PARZIALI PROGETTO						1,170	1,984	3,000	3,000	1,750	0,660					
QUOTE PAVIMENTATO						665,103 665,283 665,286		665,370	665,445 665,278 665,458							
DIST.PARZIALI PAVIMENTATO						0,600	3,000	3,000	0,600							





<b>SCAVI E BONIFICHE</b>	
STERRO	0,066 m <sup>2</sup>
SCOTICO	7,981 m
BONIFICA	6,241 m <sup>2</sup>
<b>RILEVATI</b>	
RILEVATO	9,545 m <sup>2</sup>
TERRENO VEGETALE	4,793 m
<b>SOVRASTRUTTURA STRADALE</b>	
STRATI LEGATI	7,000 m
STRATO DI FONDAZIONE	1,460 m <sup>2</sup>

SEZIONE N.: 62  
 QT. PROGETTO: 665,090  
 DIST.PROG.: 1253,912  
 DIST.PREC.: 22,441  
 DIST.SUCC.: 30,337



SCALA 1:200

QT.RIF. 650,000

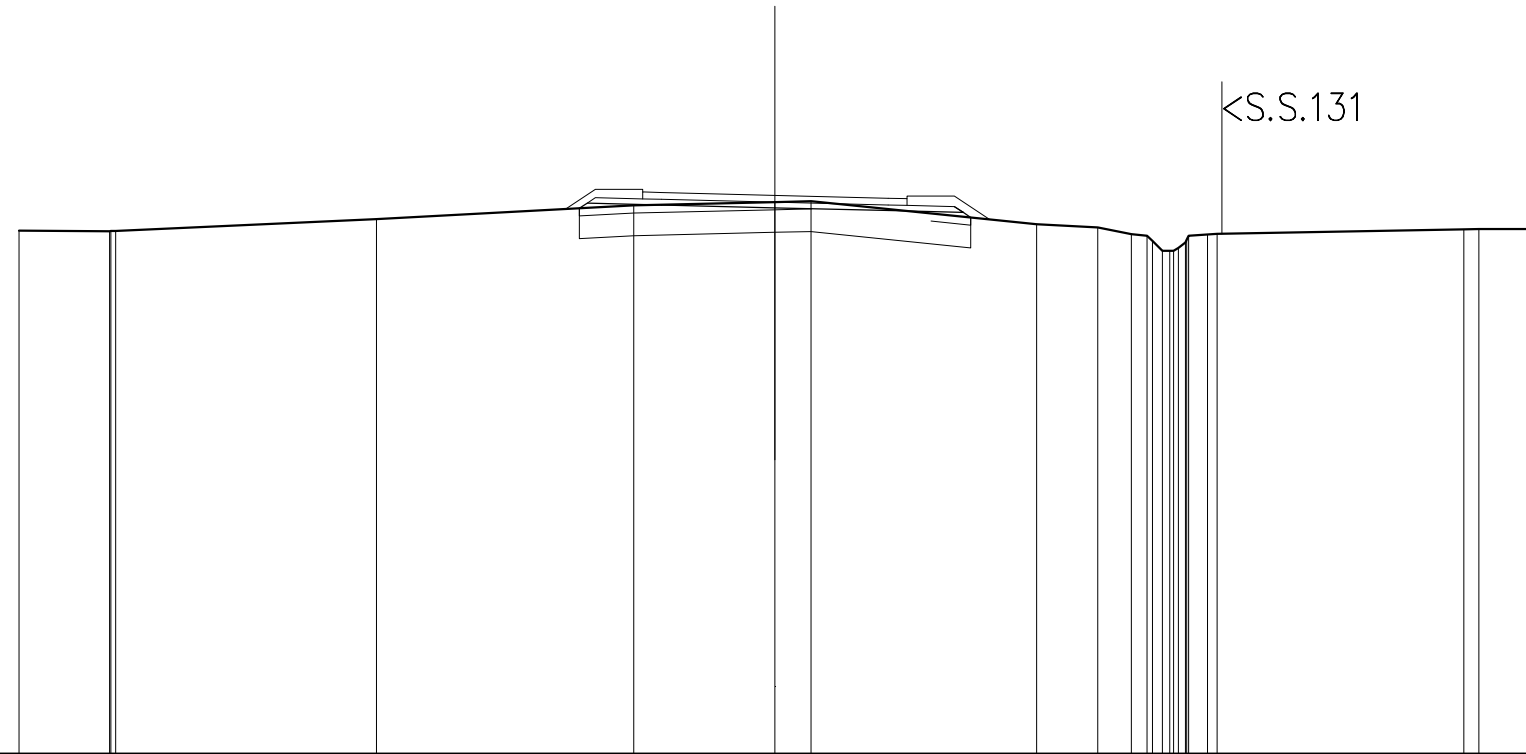
QUOTE TERRENO	663,620	663,735 663,732	663,923	664,142		664,649	664,715	664,824 664,818	664,435	664,401	664,120	664,181 664,132 663,896 663,732 663,732 663,987 664,132 664,181 664,181	664,246	664,283 664,283	664,282
DIST.PARZIALI TERRENO	1,824	0,638	2,628	2,355	7,163	2,165	3,227	3,079	1,519	3,123	0,637	0,441	3,575	3,373	0,786 1,484
QUOTE PROGETTO						664,636	664,685	664,760	664,685	664,791 664,636 664,345					
DIST.PARZIALI PROGETTO						1,984	3,000	3,000	1,750	0,435					
QUOTE PAVIMENTATO															
DIST.PARZIALI PAVIMENTATO						0,600	3,000	3,000	0,600						

<b>SCAVI E BONIFICHE</b>	
STERRO	0,646 m <sup>2</sup>
SCOTICO	3,758 m
BONIFICA	6,214 m <sup>2</sup>
<b>RILEVATI</b>	
RILEVATO	7,890 m <sup>2</sup>
TERRENO VEGETALE	4,695 m
<b>SOVRASTRUTTURA STRADALE</b>	
STRATI LEGATI	7,000 m
STRATO DI FONDAZIONE	1,459 m <sup>2</sup>

SEZIONE N.: 63  
 QT. PROGETTO: 664,771  
 DIST.PROG.: 1284,249  
 DIST.PREC.: 30,337  
 DIST.SUCC.: 30,781

SCALA 1:200

QT.RIF. 650,000



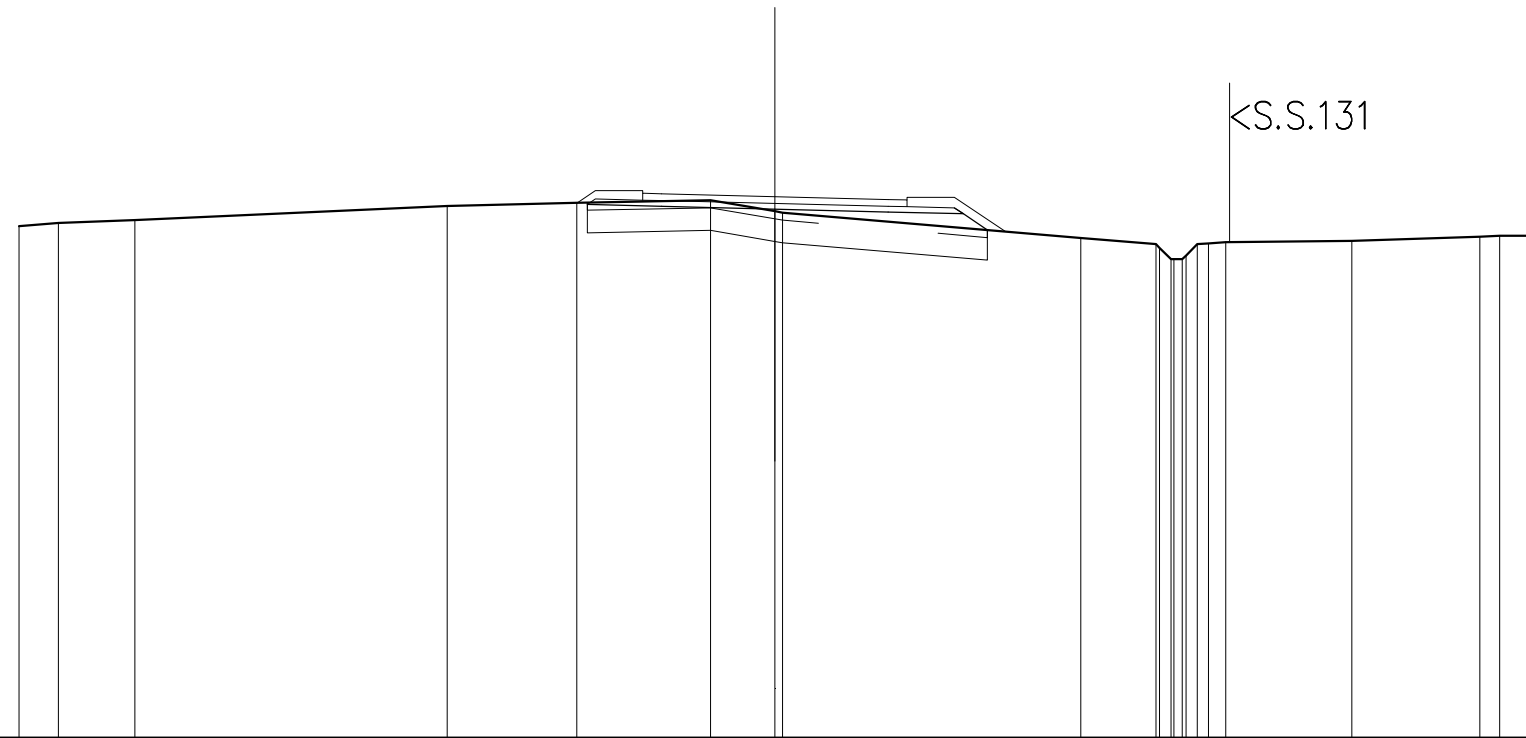
QUOTE TERRENO	663,833	663,822 663,822 663,830	664,145	664,503	664,580 664,613	664,007	663,918 663,746 663,702 663,584 663,302 663,302 663,379 663,526 663,626 663,702 663,734 663,751	663,868 663,876	663,875	
DIST.PARZIALI TERRENO	2,395	6,903	6,813	3,731	0,957	5,987	1,617	0,888 0,417 0,484	6,529	0,401 1,368
QUOTE PROGETTO				664,427 664,565	664,516	664,441	664,366	664,472 664,316 664,183		
DIST.PARZIALI PROGETTO				1,967	3,000	3,000	1,750			
QUOTE PAVIMENTATO				664,579 664,559 664,546	664,771	664,896 664,504 664,584				
DIST.PARZIALI PAVIMENTATO				0,500	3,000	3,000	0,500			

<b>SCAVI E BONIFICHE</b>	
STERRO	0,524 m <sup>2</sup>
SCOTICO	6,010 m
BONIFICA	6,354 m <sup>2</sup>
<b>RILEVATI</b>	
RILEVATO	9,225 m <sup>2</sup>
TERRENO VEGETALE	4,844 m
<b>SOVRASTRUTTURA STRADALE</b>	
STRATI LEGATI	7,000 m
STRATO DI FONDAZIONE	1,459 m <sup>2</sup>

SEZIONE N.: 64  
 QT. PROGETTO: 664,313  
 DIST.PROG.: 1315,030  
 DIST.PREC.: 30,781  
 DIST.SUCC.: 17,667

SCALA 1:200

QT.RIF. 650,000



QUOTE TERRENO	663,531	663,615	663,694	664,062	664,152	664,218	663,926 663,862	663,221	663,056 662,966 662,896 662,826 662,756 663,056 663,076 663,106	663,139	663,256 663,275	663,275
DIST.PARZIALI TERRENO	1,041	2,019	8,271	3,428	3,534	1,706	7,894	1,985	0,454	3,337	3,388	0,518 0,626
QUOTE PROGETTO					664,107	664,058	663,983	663,908	664,014 663,858 663,431			
DIST.PARZIALI PROGETTO					1,967	3,000	3,000	1,750	0,640			
QUOTE PAVIMENTATO					664,220 664,400 664,368	664,313	664,238 664,045 664,225					
DIST.PARZIALI PAVIMENTATO					0,600	3,000	3,000	0,600				





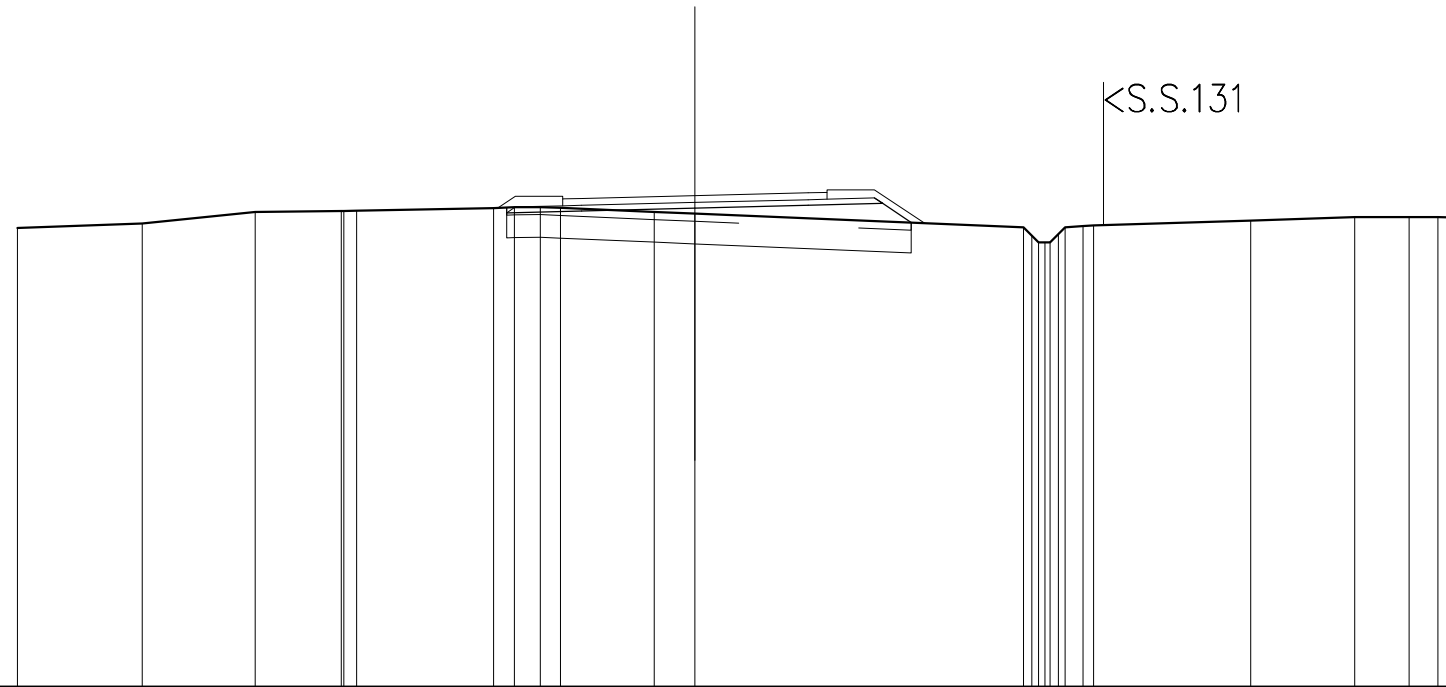


<b>SCAVI E BONIFICHE</b>	
STERRO	0,253 m <sup>2</sup>
SCOTICO	7,872 m
BONIFICA	6,427 m <sup>2</sup>
<b>RILEVATI</b>	
RILEVATO	10,229 m <sup>2</sup>
TERRENO VEGETALE	4,788 m
<b>SOVRASTRUTTURA STRADALE</b>	
STRATI LEGATI	7,000 m
STRATO DI FONDAZIONE	1,459 m <sup>2</sup>

SEZIONE N.: 68  
 QT. PROGETTO: 662,989  
 DIST.PROG.: 1376,643  
 DIST.PREC.: 13,553  
 DIST.SUCC.: 27,205

SCALA 1:200

QT.RIF. 650,000



QUOTE TERRENO	662,134	662,249	662,569	662,585 662,583 662,580	662,660 662,664 662,667 662,668	662,558 662,514	662,152 661,928 661,723 661,753 661,753 661,977 662,153 662,185 662,203	662,325	662,425	662,425 662,425 662,413
DIST.PARZIALI TERRENO	3,303	2,991	2,279	3,618	0,557 0,661 0,533	2,482 1,076	8,694 0,476	4,160	2,752	1,438 0,763
QUOTE PROGETTO					662,534 662,584	662,669	662,734 662,928 662,783 662,276			
DIST.PARZIALI PROGETTO					1,984	3,000	3,000 1,750 0,761			
QUOTE PAVIMENTATO					662,721 662,801 662,914	662,989	663,064 662,996 663,076			
DIST.PARZIALI PAVIMENTATO					0,600	3,000	3,000 0,600			





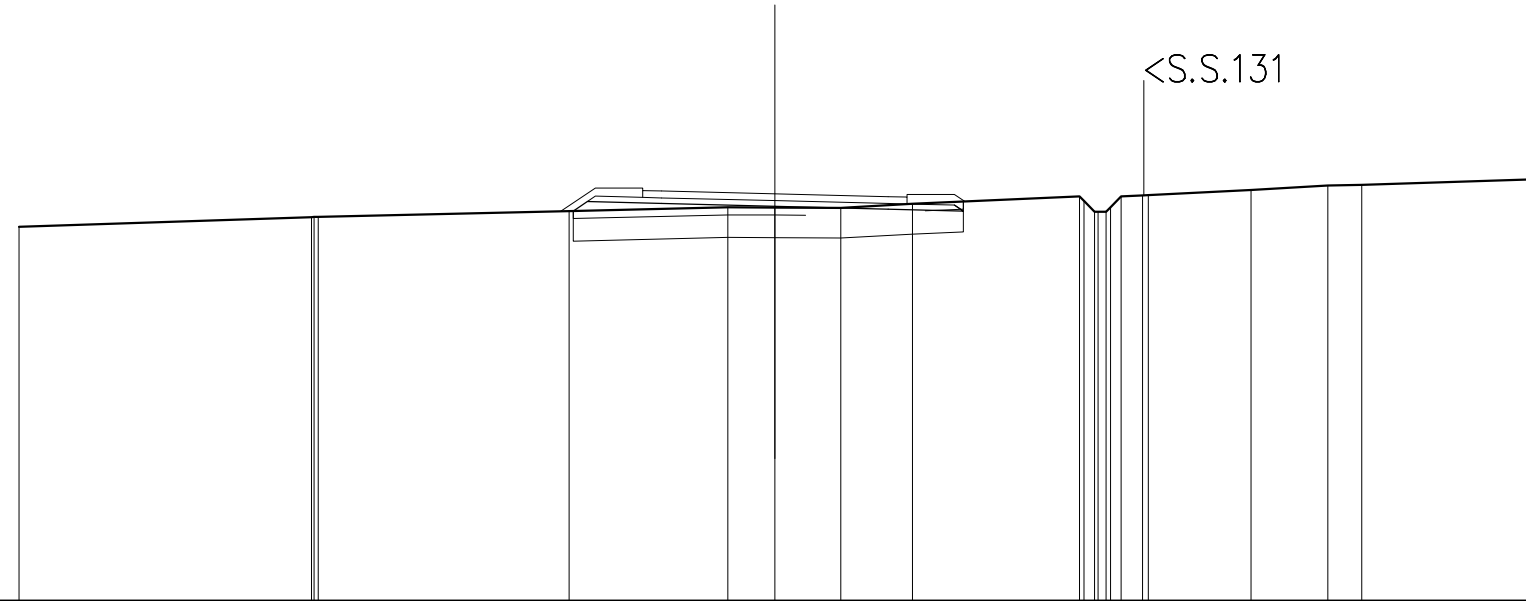


<b>SCAVI E BONIFICHE</b>	
STERRO	0,393 m <sup>2</sup>
SCOTICO	6,837 m
BONIFICA	6,176 m <sup>2</sup>
<b>RILEVATI</b>	
RILEVATO	8,490 m <sup>2</sup>
TERRENO VEGETALE	4,088 m
<b>SOVRASTRUTTURA STRADALE</b>	
STRATI LEGATI	7,000 m
STRATO DI FONDAZIONE	1,459 m <sup>2</sup>

SEZIONE N.: 71  
 QT. PROGETTO: 660,762  
 DIST.PROG.: 1448,459  
 DIST.PREC.: 22,961  
 DIST.SUCC.: 41,001

SCALA 1:200

QT.RIF. 650,000



QUOTE TERRENO	659,892	660,148 660,148 660,150	660,305	660,407 660,402	660,384	660,489	660,692 660,575 660,292 660,292 660,409 660,692 660,721 660,751	660,866	660,979 661,000	661,142
DIST.PARZIALI TERRENO	7,737	6,634	4,201	1,248 1,745	1,893	4,422	0,571 2,716	2,038	0,694	4,471
QUOTE PROGETTO			660,308 660,566	660,507	660,432	660,357	660,463 660,307			
DIST.PARZIALI PROGETTO			1,967	3,000	3,000	1,750				
QUOTE PAVIMENTATO			660,669 660,649 660,657	660,762	660,687 660,494 660,674					
DIST.PARZIALI PAVIMENTATO			0,600	3,000	3,000	0,600				



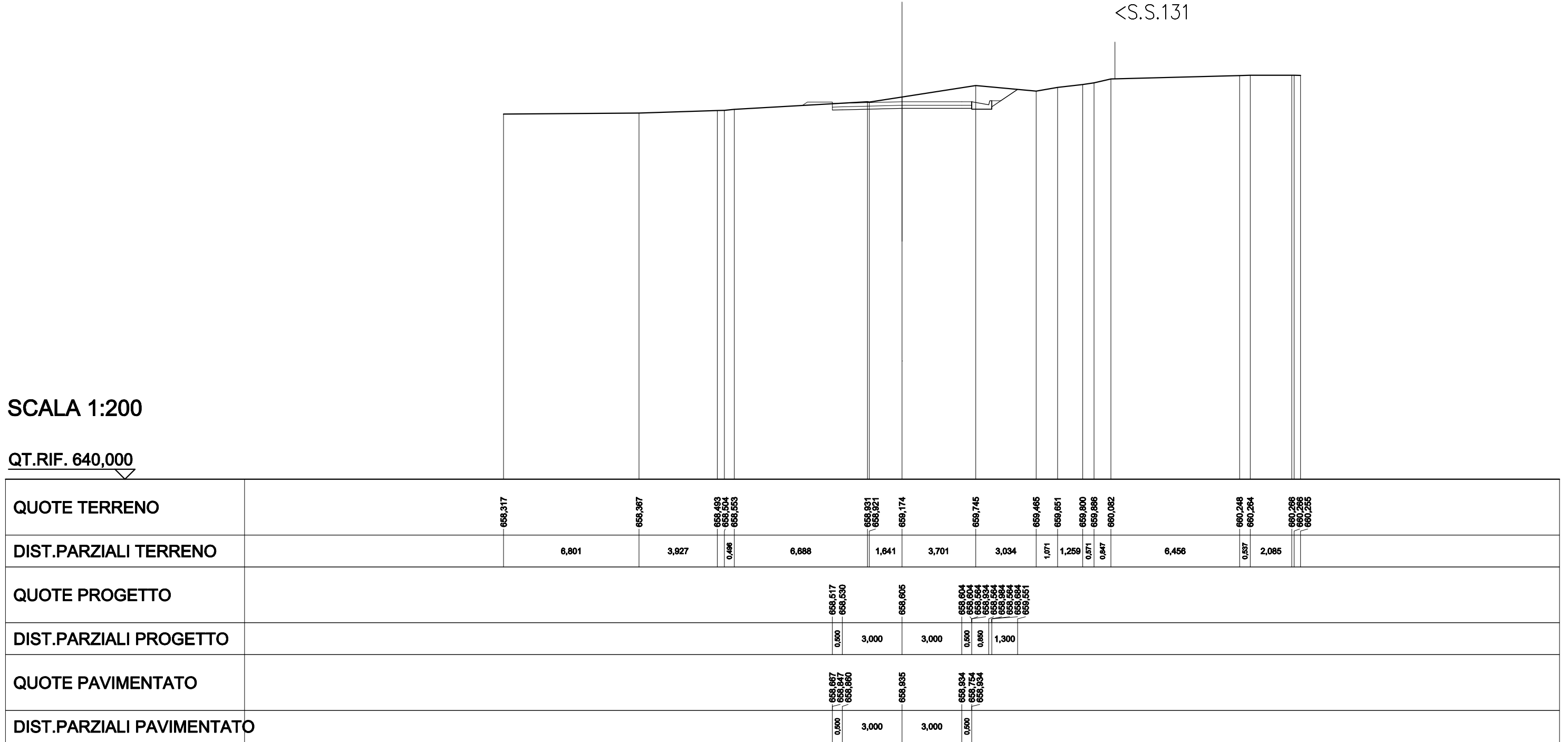
SCAVI E BONIFICHE	
STERRO	6,125 m <sup>2</sup>
RILEVATI	
TERRENO VEGETALE	2,079 m
SOVRASTRUTTURA STRADALE	
STRATI LEGATI	7,000 m
STRATO DI FONDAZIONE	1,050 m <sup>2</sup>

SEZIONE N.: 73  
 QT. PROGETTO: 658,935  
 DIST.PROG.: 1499,242  
 DIST.PREC.: 9,781  
 DIST.SUCC.: 28,229

<S.S.131

SCALA 1:200

QT.RIF. 640,000







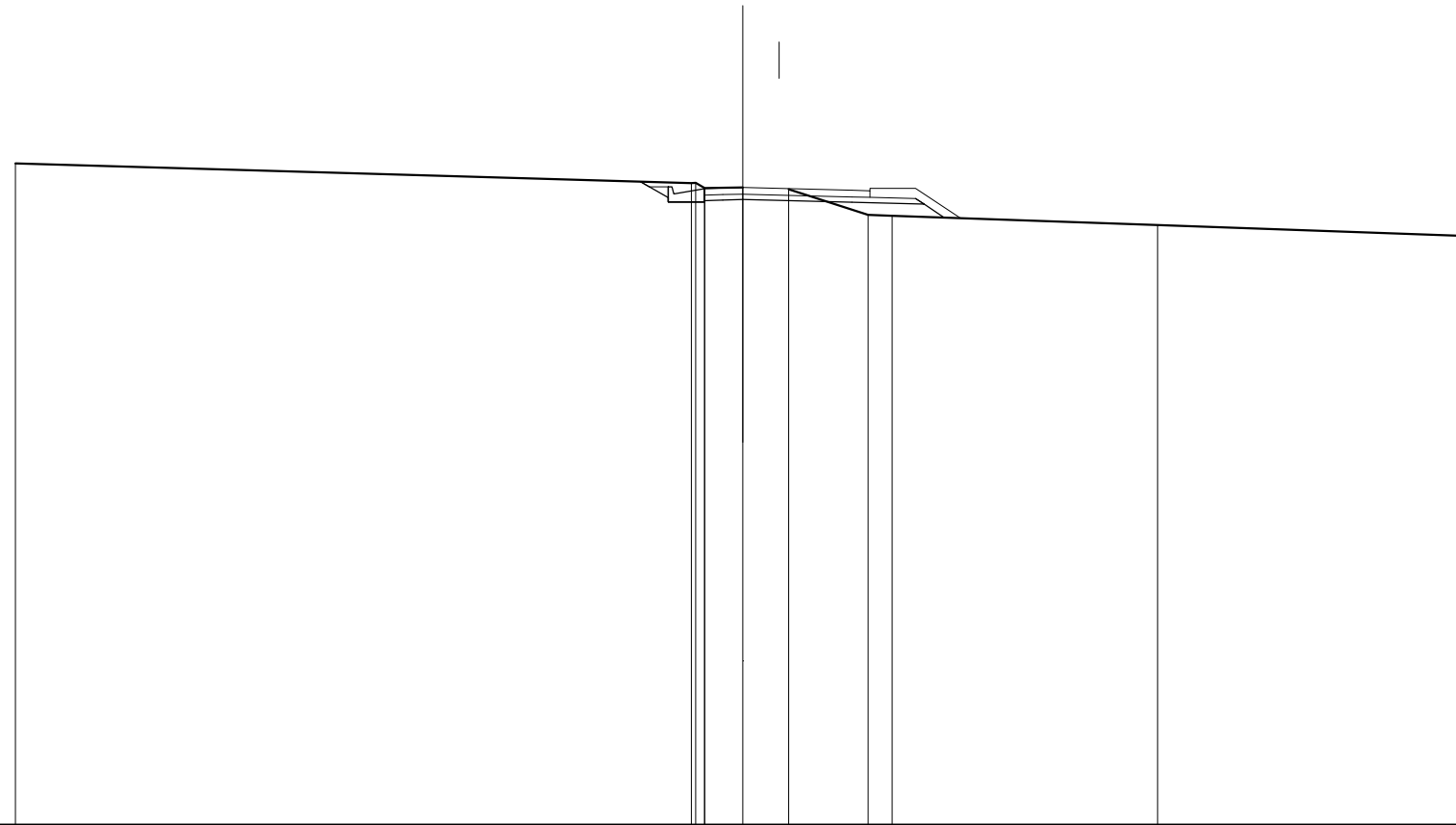
<b>SCAVI E BONIFICHE</b>	
STERRO	1,190 m <sup>2</sup>
<b>RILEVATI</b>	
RILEVATO	0,847 m <sup>2</sup>
TERRENO VEGETALE	3,325 m
<b>SOVRASTRUTTURA STRADALE</b>	
STRATI LEGATI	4,548 m
STRATO DI FONDAZIONE	0,887 m <sup>2</sup>

SEZIONE N.: 76  
 QT. PROGETTO: 657,508  
 DIST.PROG.: 1538,909  
 DIST.PREC.: 10,310

<S.S.131

SCALA 1:200

QT.RIF. 640,000



QUOTE TERRENO	656,172		657,632 657,642 657,493 657,494 657,508	657,460	656,755 656,735	656,478	656,172
DIST.PARZIALI TERRENO		18,586	1,048 1,263	2,186	0,656	7,296	8,596
QUOTE PROGETTO			657,673 657,112 657,232 657,532 657,112 657,112 657,192 657,182 657,184 657,178	657,103	657,209 657,053 656,685		
DIST.PARZIALI PROGETTO			0,773 0,690 0,600 0,648	3,000	1,750 0,562		
QUOTE PAVIMENTATO			657,302 657,482 657,494 657,508	657,433 657,240 657,420			
DIST.PARZIALI PAVIMENTATO			0,600 0,648	3,000	0,600		