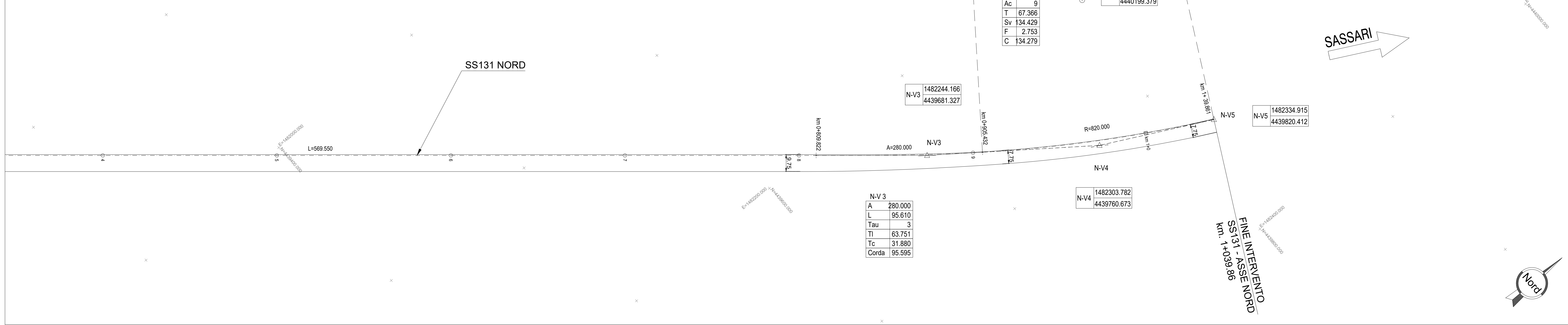



SS131-ASSE NORD-VISTA 1/2



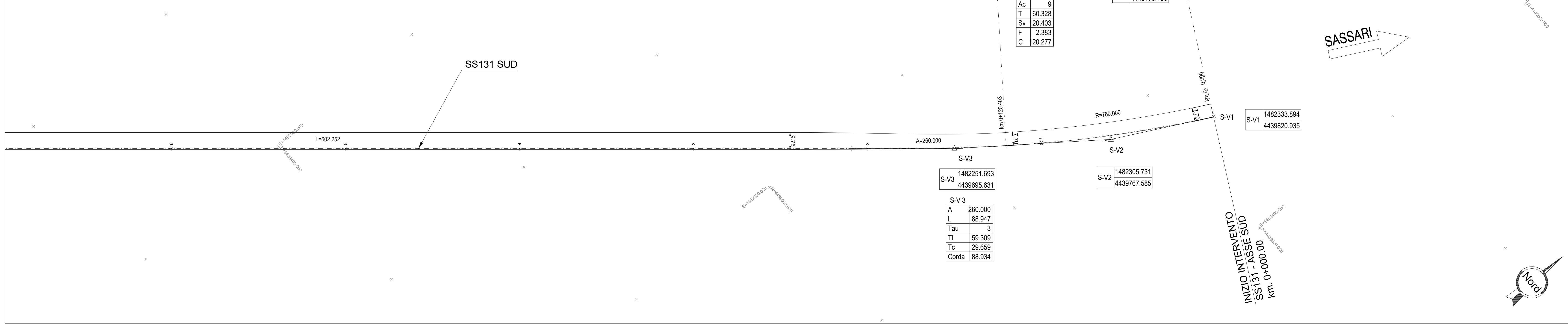
SS131-ASSE NORD-VISTA 2/2



SS131-ASSE SUD-VISTA 1/2

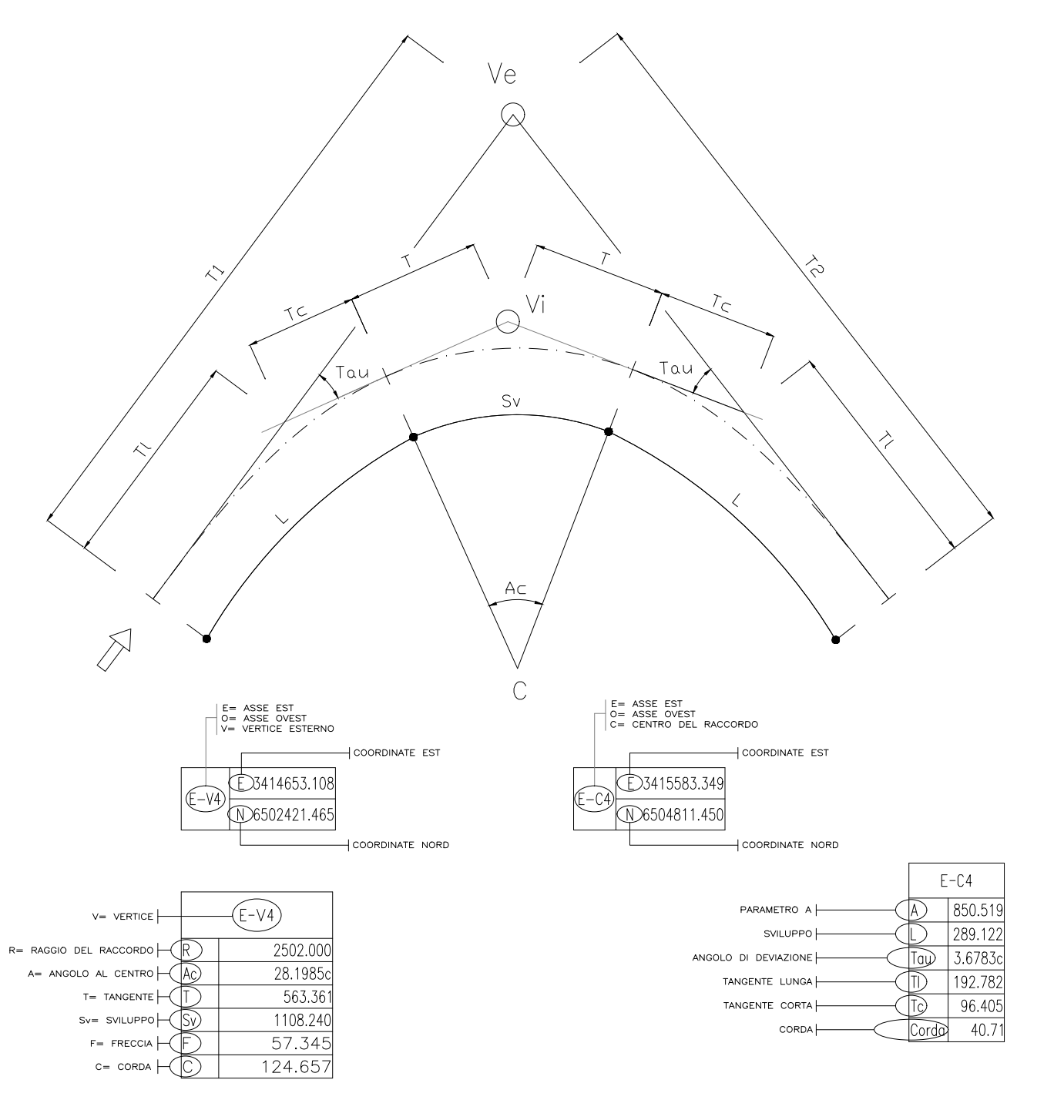


SS131-ASSE SUD-VISTA 2/2



NOTE GENERALI

SCHEMA DATI DI TRACCIAMENTO



**anas**  
GRUPPO FS ITALIANE Direzione Progettazione e Realizzazione Lavori

S.S. 131 di "Carlo Felice"  
Adeguamento e messa in sicurezza della S.S.131  
Risoluzione dei nodi critici - 2° stralcio  
dal km 108+300 al km 158+000

**PROGETTO ESECUTIVO** CA284

R.T.I. di PROGETTAZIONE: **Mandataria** **PRO ITER** (Ing. G.B. Simoncini n°5 01128 - Milano) (Tel. 02 4787971) (Email: info@proiter.it)  
**Mandante** **Itas** (Via Arona n°13 80150 Aragona) (Tel. 0922 431007) (Email: info@itaspas.it)

**PROGETTISTI:**  
Ing. Riccardo Formica - (Via Sesto n°10 Milano n. 15045)  
Ing. Riccardo Formica - (Via Sesto n°10 Milano n. 15045)  
**IL GEOLOGO:**  
Dott. Giancarlo Macchiavelli - (Via Sesto n°10 Milano n. 15045)  
**COORDINATORE PER LA SICUREZZA IN FASE DI PROGETTAZIONE:**  
Ing. Diego Ciccarelli - (Via Sesto n°10 Milano n. 15045)  
**VISTO: IL RESP. DEL PROCEDIMENTO**  
Dott. Ing. Giovanni PRIGI

**PROGETTO STRADALE**  
**RISOLUZIONE DEGLI ACCESSI**  
Risoluzione accessi al Km 122+000 - Planimetria di tracciamento SS131

CODICE PROGETTO	NOME FILE	REVISIONE	SCALA
PROGETTO	S20P500TRAP018.pdf		
ELAB.	S20P500TRAP01	B	1:1000

REV.	DESCRIZIONE	DATA	REDATTO	VERIFICATO	APPROVATO
A	EMMISSIONE PER CONTROLLI D.LGS. 35/2011	Marzo 2020	Spiziani	Caprioli	Formica
B	EMMISSIONE	Novembre 2019	Spiziani	Caprioli	Formica