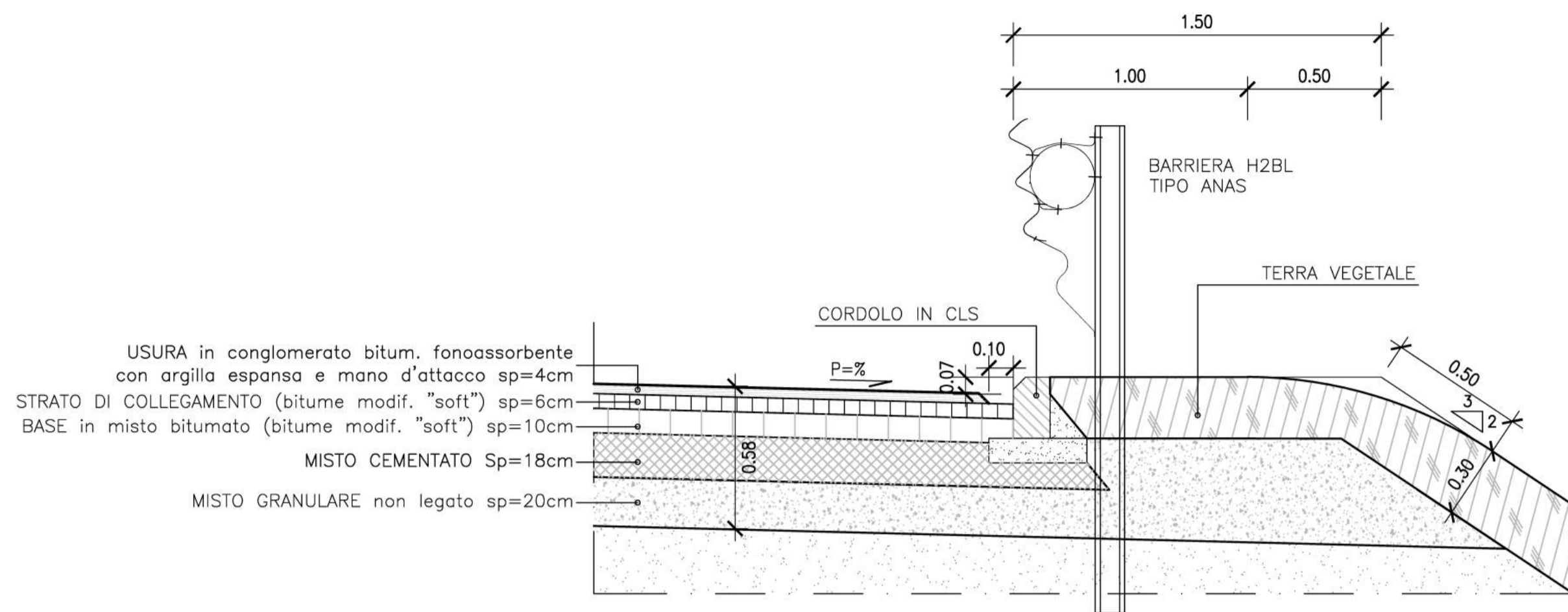


DETTAGLI DI MARGINE S.S. 131

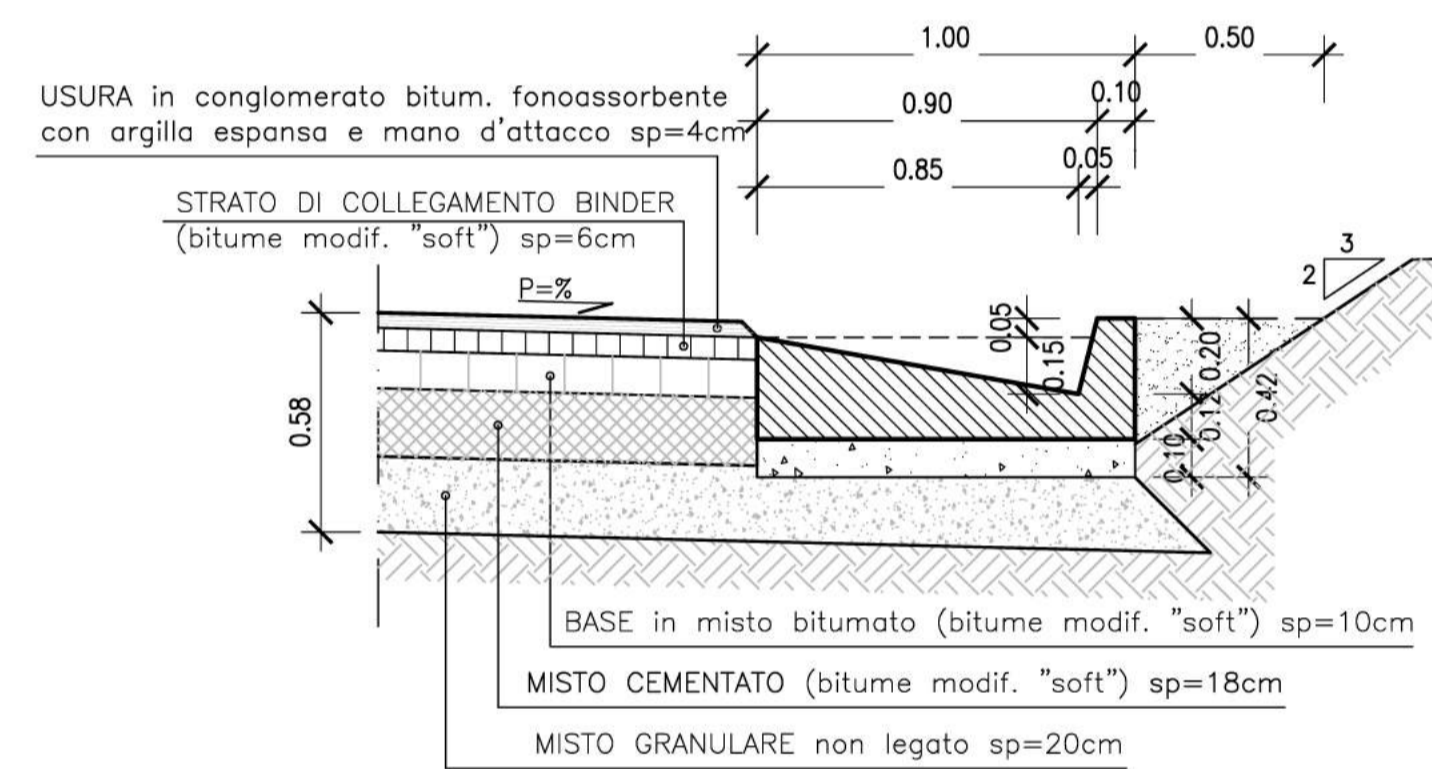
SCALA 1:20

IN RILEVATO



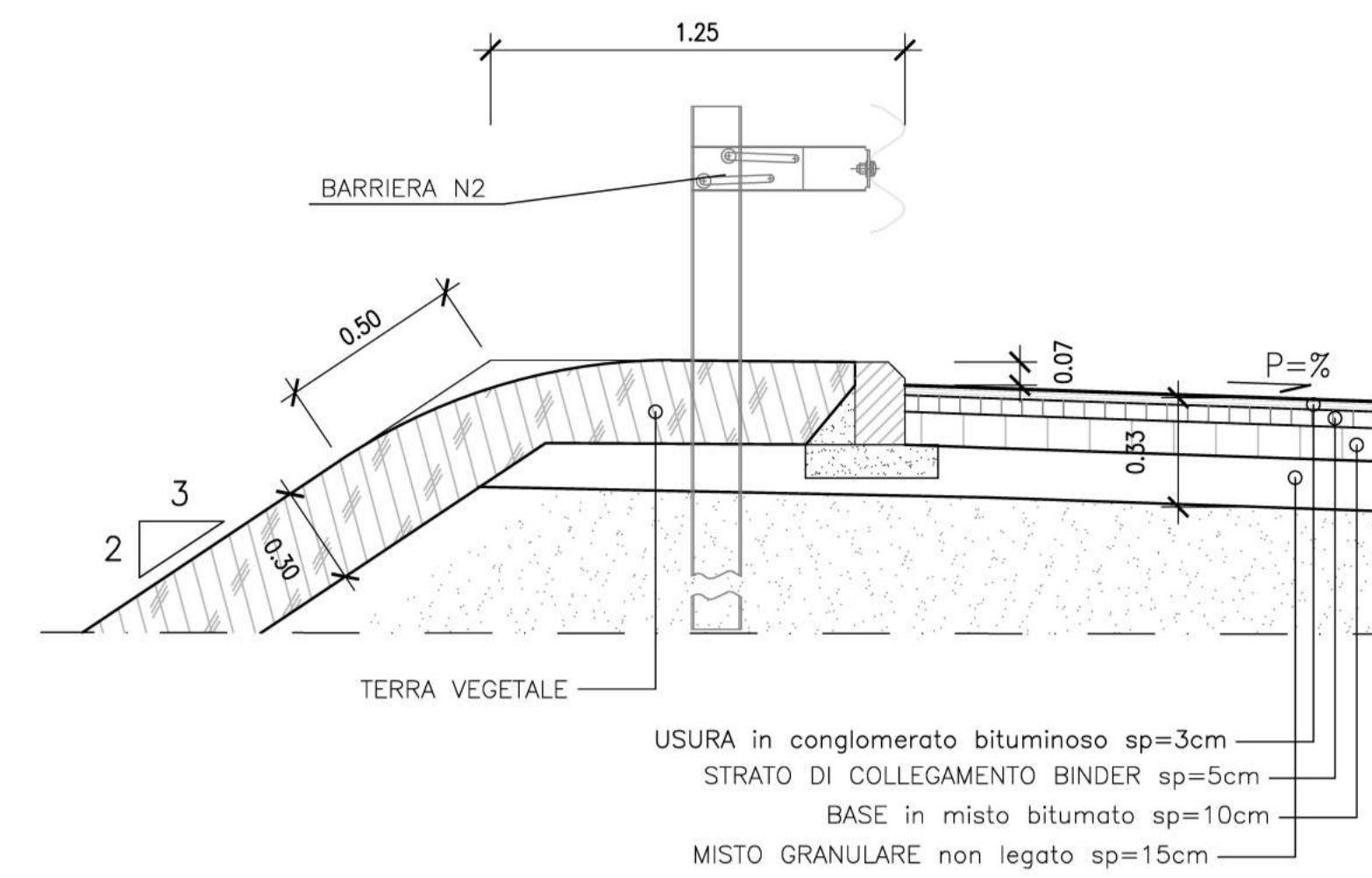
IN SCAVO

SCALA 1:20



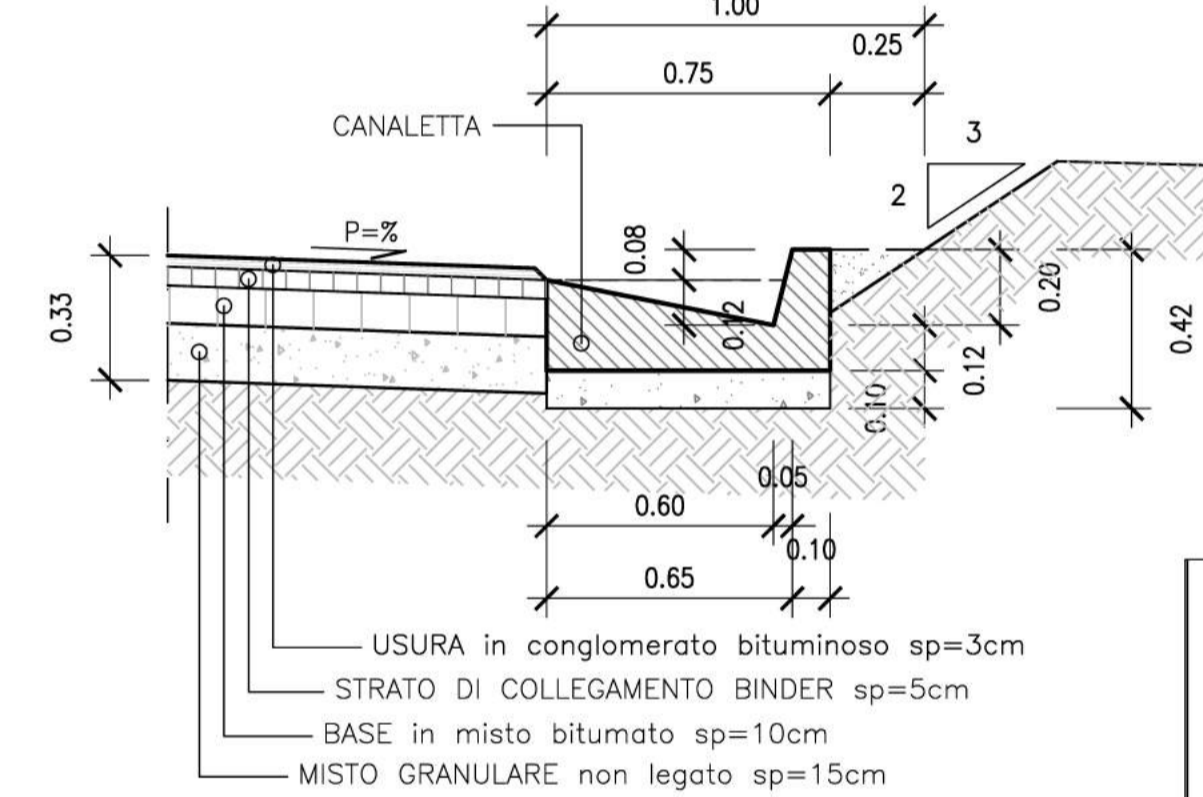
DETTAGLIO MARGINE VIABILITA' LOCALE IN RILEVATO

SCALA 1:20



DETTAGLIO MARGINE VIABILITA' LOCALE IN SCAVO

SCALA 1:20



anas
GRUPPO FS ITALIANE Direzione Progettazione e Realizzazione Lavori

S.S. 131 di "Carlo Felice"
Adeguamento e messa in sicurezza della S.S.131
Risoluzione dei nodi critici - 2° stralcio
dal km 108+300 al km 158+000

PROGETTO ESECUTIVO

CA284

R.T.I. di PROGETTAZIONE: Mandataria **PRO ITER** Via G.B. Sommartini n°3 20125 - Milano Tel. 02 6787911 email: mail@proiter.it
Mandante **delga** Via Artemide n°3 22100 Agrigento Tel. 0922 421007 email: delgaingegneria@pec.it

PROGETTISTI:
Ing. Riccardo Formichi - Pro iter srl (Integratore prestazioni specialistiche)
Ordine Ing. di Milano n. 18045
Ing. Riccardo Formichi
Ordine Ing. di Milano n. 18045

IL GEOLOGO
Dott. Geol. Massimo Mezzanatica - Pro iter srl
Albo Geol. Lombardia n. A762

COORDINATORE PER LA SICUREZZA IN FASE DI PROGETTAZIONE
Ing. Diego Ceccherelli
Ordine Ing. di Milano n. 15813

VISTO: IL RESP. DEL PROCEDIMENTO
Dott. Ing. Salvatore FRASCA

PROTOCOLLO DATA



PROGETTO STRADALE
RISOLUZIONE DEGLI ACCESSI
Risoluzione accessi al km 122+000 - Sezioni tipo - Tav. 3 di 3

CODICE PROGETTO	NOME FILE	REVISIONE	SCALA:
PROGETTO LIV. PROG. N. PROG. LOPLSQ E 1901	S20PS00TRAST03A.pdf	A	1:20
CODICE ELAB. S20PS00TRAST03			
D			
C			
B			
A	EMISSIONE PER CONTROLLI D.LGS. 35/2011	Novembre 2019	Minchella Caprioli Formichi
REV.	DESCRIZIONE	DATA	REDATTO VERIFICATO APPROVATO