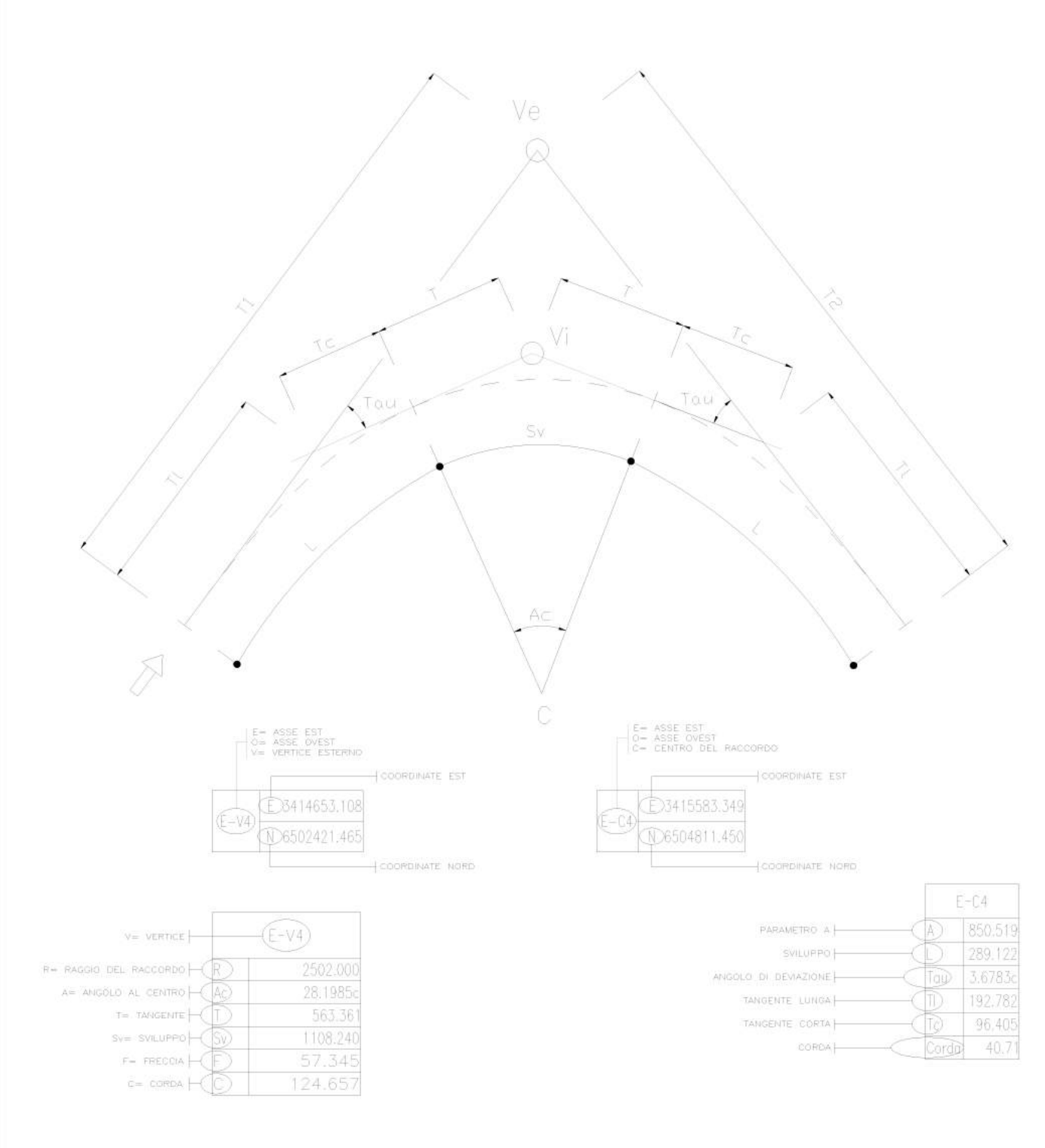

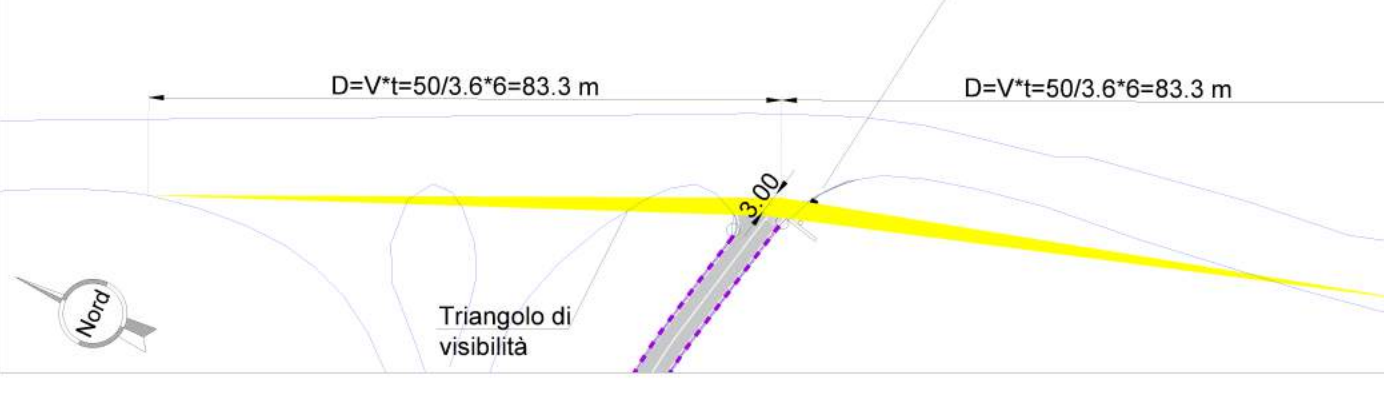


NOTE GENERALI

SCHEMA DATI DI TRACCIAMENTO



VERIFICA VISIBILITÀ INTERSEZIONE



NO. CURVA	TIPO	RA	LC	TI	TC	CORDA
A-V 1	C	77.000	70.563	26.7469g	47.498	23.931
A-V 2	C	60.000	42.857	16.2403g	28.669	14.375
A-V 3	C	34.000	39.1370g	26.665	51.640	3.937
B-V 1	C	31.272	26.431	22.7352g	17.740	8.919
B-V 2	C	37.000	4.9474g	1.438	2.875	2.875
B-V 3	C	37.000	4.9474g	1.438	2.875	2.875
B-V 4	C	37.000	4.9474g	1.438	2.875	2.875

**anas** GRUPPO FS ITALIANE Direzione Progettazione e Realizzazione Lavori

S.S. 131 di "Carlo Felice"  
 Adeguamento e messa in sicurezza della S.S.131  
 Risoluzione dei nodi critici - 2° stralcio  
 dal km 108+300 al km 158+000

PROGETTO ESECUTIVO CA284

R.T.I. di PROGETTAZIONE: Mandataria **PROITER** Mandante **ITALIA**

PROGETTISTI: **ING. CARLO FELICE**

IL GEOLOGO: **ING. CARLO FELICE**

COORDINATORE PER LA SICUREZZA IN FASE DI PROGETTAZIONE: **ING. CARLO FELICE**

VISTO: IL RESP. DEL PROCEDIMENTO

PROTOCOLLO DATA

**PROGETTO STRADALE**  
**RISOLUZIONE DEGLI ACCESSI**  
 Risoluzione accessi al Km 127+000 - Planimetria di tracciamento SS131 e rampa di svincolo

PROGETTO	NUM. FILE	REVISIONE	SCALA
LOPLSQ E 1901	S21PS00TRAP018.pdf	B	1:1000

NO.	DESCRIZIONE	DATA	REDAZIONE	VERIFICA	APPROVAZIONE
D					
C					
B	EMISSIONE	15/05/2011			
A	EMISSIONE PER CONTROLLI D.LGS. 55/2011	15/05/2011			
101	REDAZIONE	15/05/2011			