PLANIMETRIA GENERALE

Scala 1:100

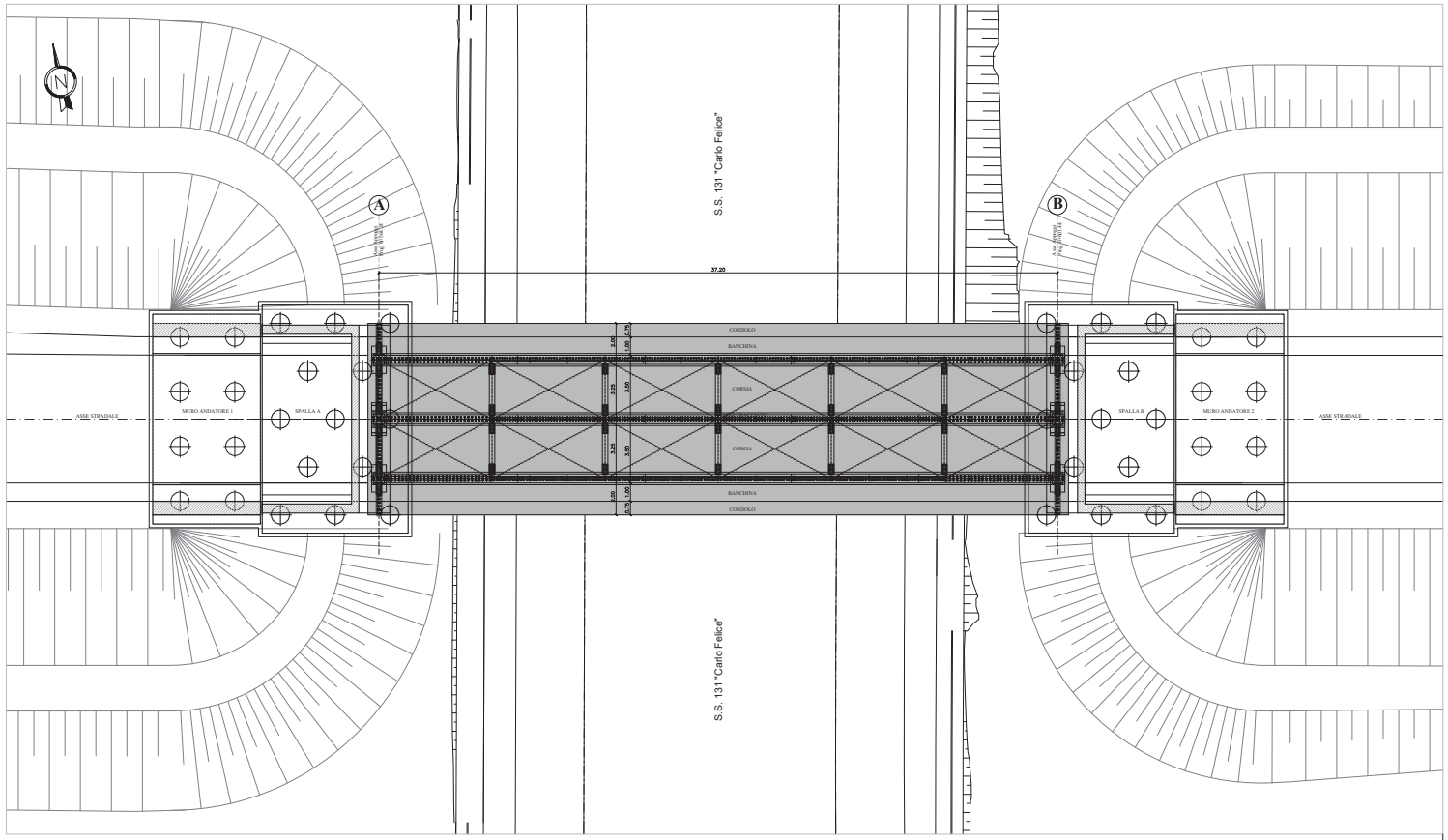

SEZIONE TRASVERSALE SPALLA A

Scala 1:50

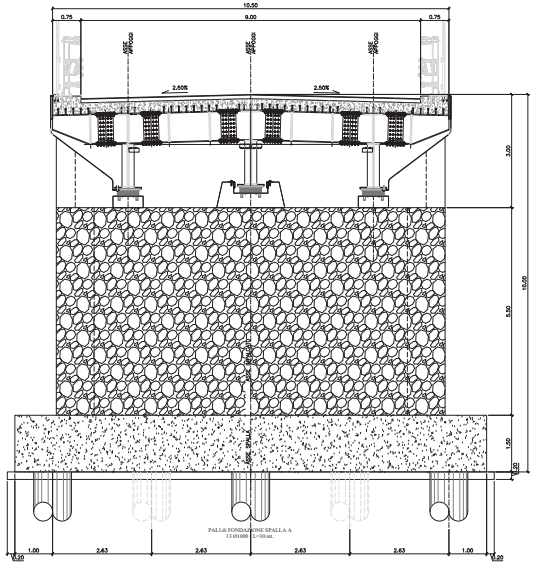

SEZIONE TRASVERSALE IMPALCATO

Scala 1:50

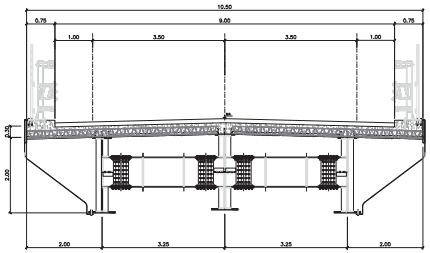

SEZIONE LONGITUDINALE

Scala 1:100

PROSPETTO LONGITUDINALE

Scala 1:100

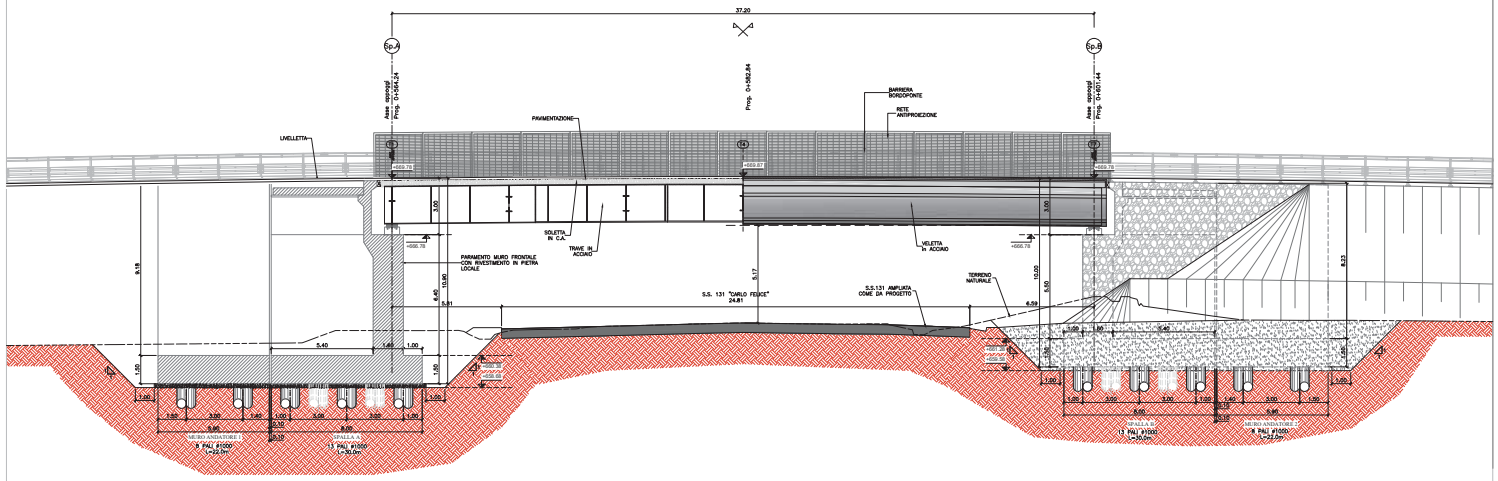

anas GRUPPO FS ITALIANE — *Direzione Progettazione e Realizzazione Lavori*

S.S. 131 di "Carlo Felice"
Adeguamento e messa in sicurezza della S.S.131
Risoluzione dei nodi critici - 2° stralcio
dal km 108+300 al km 158+000

PROGETTO ESECUTIVO — CA284

R.T.I. di PROGETTAZIONE:

Mandataria: PRO ITER — Via G.B. Sammartini n°5, 20125 – Milano, Tel. 02 6707911, email:info@proiter.it

Mandante: Via Arienzo n°2, 82100 Benevento, Tel. 0883 521001, email: delfuoco@pec@pec.it

PROGETTISTI
Ing. Riccardo Fornitoli – Pro Iter srl (integrative prestazioni specialistiche)
Ordine Ing. of Milano n. 18045
Ing. Riccardo Fornitoli
Ordine Ing. of Milano n. 18045

IL GEOLOGO
Dott. Geol. Massimo Mastrocinque – Pro Iter srl
Albo Geol. Lombardia n. A762

COORDINATORE PER LA SICUREZZA IN FASE DI PROGETTAZIONE
Ing. Diego Ceccherelli
Ordine Ing. of Milano n. 15813

VISTO IL RESP. DEL PROCEDIMENTO
Dott. Ing. Salvatore FRASCA

PROTOCOLLO | DATA

OPERE D'ARTE MAGGIORI
Svincolo di Mulargia-Macomer. Cavalcavia al km 148+500 - CV02 SU V02
Viste di insieme: Pianta, sezioni e prospetti longitudinali

CODICE PROGETTO			NOME FILE	REVISIONE	SCALA:
PROGETTO	LIV. PROG.	N. PROG.	T00CV02STRD101B .pdf		
LOPLS2	E	1501	CODICE ELAB. T00CV02STRD101	B	1:100-50

REV.	DESCRIZIONE	DATA	REDATTO	VERIFICATO	APPROVATO
D					
C					
B	REVISIONE PERISTRUTTORIA, VERIFICA E CONTROLLI D.LGS.35/11	Aprile 2021	Nativo	Donati	Fornitoli
A	EMISSIONE	Marzo 2020	Fortini	Rodino	Fornitoli